

Объем  
с.ш.  
для з  
№59  
Мес  
Пло  
Кате  
Вид

СОЗДАНО УЧЕБНОЙ ВЕРСИЕЙ ПРОДУКТА AUTODESK






Взам. инв. №

Подп. и дата

Инв.№ подл.

Масштаб 1:1000

## Условные обозначения:

:ЗУ1	- условный номер земельного участка
	- вновь образованная часть границы, сведения о которой не содержатся в Едином государственном реестре недвижимости
	- существующая часть границы, имеющая достаточные сведения для определения ее местоположения
:3967	- номер земельного участка в кадастре
59:03:1000001	- номер кадастрового квартала
	- граница кадастрового квартала



Кординаты угловых точек З/У 59:03:1000001:2663

г. Березники

№	X	Y
1	4815,27	90,01
2	4814,34	90,07
3	4814,17	84,07
4	4814,94	84,02