



ДВА БЕРЕГА

№32 (032)
23 АВГУСТА 2019 года

МУНИЦИПАЛЬНАЯ ГАЗЕТА

Где можно взять свежий номер газеты?

1. Администрация г. Березники (Советский пл., 1 и ул. Ломоносова, 60)
2. Территориальные отделы в Усольском районе:
 - г. Усолье (ул. Свободы, 138а) • п. Орёл (ул. Тимашова, 42)
 - п. Железнодорожный (ул. 35 лет Победы, 2, оф. 77) • с. Пыскор (ул. Мира, 16)
 - с. Романово (ул. Тракторная, 72) • с. Березовка (ул. Молодёжная, 33)
3. Пенсионный фонд (пр. Ленина, 25)
4. МТУ №6 Министерства социального развития Пермского края (ул. Пятилетки, 46)
5. Центр занятости населения (ул. Мира, 30)
6. МФЦ: • ул. К. Маркса, 37 • ул. Юбилейная, 94
7. Поликлиники: • ул. Деменева, 12 • ул. Ломоносова, 102
8. Дворец детского (юношеского) творчества (ул. Ломоносова, 89а)
9. КДЦ (ул. Льва Толстого, 50)
10. Центральная городская библиотека (ул. Ломоносова, 115)

С ПРАЗДНИКОМ!

**УВАЖАЕМЫЕ ШАХТЕРЫ, РАБОТНИКИ
ГОРНОДОБЫВАЮЩЕЙ ОТРАСЛИ!**

**ОТ ВСЕЙ ДУШИ
ПОЗДРАВЛЯЕМ ВАС С
ПРОФЕССИОНАЛЬНЫМ
ПРАЗДНИКОМ!**

Для нашего региона День шахтера имеет особое значение. Земля Верхнекамья наградила нас богатейшими запасами калийных солей. Горнодобывающая промышленность стала ведущей отраслью экономики не только Березников и наших соседей – Соликамска, но и всего Пермского края. Сокровища нашей земли были бы недостижимы без самоотверженной работы покорителей земных глубин – шахтеров.

Своему становлению и развитию Березники обязаны разработке калийно-магниевого месторождения. В 30-е годы началась добыча калийной руды, одновременно строился и рос город. Неслучайно элементом герба Березников стали кристаллы соли, той самой, производство которой начинается глубоко под землей, с добычи руды.

Особые слова благодарности в день профессионального праздника – людям, стоявшим у истоков освоения уникальных природных богатств – горнякам-ветеранам, которые положили начало славным достижениям в горном деле.

В этот день слова благодарности и глубокого уважения мы адресуем всем, кто связал свою жизнь с этой нелегкой работой, кто ежедневно спускается на сотни метров в шахты, чтобы добыть природой данные сокровища земли. Спасибо за добросовестный и ответственный труд, за верность лучшим шахтерским традициям. Желаем вам плодотворной работы, стабильности и уверенности в завтрашнем дне, крепкого здоровья и семейного тепла!

**Глава города Березники –
глава администрации города
Березники Сергей Дьяков**

**Председатель Березниковской
городской Думы Эдуард Смирнов**

На фото: Н.В. Попова. Фото постановочное, Т. Чудаковой.



КОГДА ПО ЯГОДЫ?

СМ. СТР. 3

ОФИЦИАЛЬНО

Объявлены торги по продаже прав на земельные участки в Белой Пашне, Малом Романово и на Правобережье.

5-6

Сельхозпроизводители могут получить от государства субсидии на приобретение с/х техники, оборудования, транспорта, стройматериалов и т.д.

6-7

Прошли общественные обсуждения проекта строительства нефтяной скважины. Публикуем подробный протокол.

7-8



АВГУСТ В ИСТОРИИ



**ТРЕУГОЛЬНЫЙ СКВЕР ОТКРЫТ
29 АВГУСТА 1947 Г.
СОЗДАТЕЛЬ ЭТОГО МЕСТА
ОТДЫХА ГОРОЖАН –
В. Л. МИНДОВСКИЙ,
УЧЁНЫЙ-ОЗЕЛЕНИТЕЛЬ.**



**65 ЛЕТ НАЗАД В ГОРОДЕ
БЕРЕЗНИКИ ОТКРЫТ ДОМ
УЧИТЕЛЯ. СЕГОДНЯ ДОМ
УЧИТЕЛЕЙ ВХОДИТ В СОСТАВ
МАУ «КУЛЬТУРНО-ДЕЛОВОЙ
ЦЕНТР Г. БЕРЕЗНИКИ».**



**65 ЛЕТ НАЗАД, В 1954 Г.,
НАЧАЛОСЬ СТРОИТЕЛЬСТВО
БЕРЕЗНИКОВСКОГО РЕЧНОГО
ПОРТА.**

СВОЙ АРБАТ

**В ЛЮБИМОВЕ ПОЯВИТСЯ СОВРЕМЕННЫЙ, КОМФОРТНЫЙ
И БЛАГОУСТРОЕННЫЙ СКВЕР С ЗОНАМИ ОТДЫХА.**



18 августа губернатор Пермского края Максим Решетников в рамках рабочей поездки проинспектировал ход строительства жилого комплекса «Любимов» в Березниках. Глава региона осмотрел, как возводятся новые дома, дороги и сквер, а также школа, детский сад и физкультурно-оздоровительный центр.

По словам главы города Березники Сергея Дьякова, в новом микрорайоне появится сквер с большим количеством разнообразных зон отдыха на Строгановском бульваре. Проект территории предусматривает детские и спортивные площадки, качели, освещение, множество зелёных насаждений, арок, скамеек и других малых архитектурных форм, а также обустройство велодорожки.

Губернатор поручил местным властям и Министерству ЖКХ и благоустройства Пермского края тщательно обдумать планирование велодорожек. Также губернатор поручил продумать возможности развития велоспорта на территории самого жилого комплекса, например, установить велопарковки у подъездов домов, и рассмотреть варианты создания в сквере аналога экстрим-парка. По словам главы региона, принимаемые меры позволят сделать сквер точкой притяжения для жителей всех возрастов.

Полностью сквер должен быть готов в 2021 году. В скором времени здесь будут сданы и введены

ЦИФРА

**ОКОЛО 65 МИЛЛИОНОВ
РУБЛЕЙ – ОБЩАЯ СТОИМОСТЬ
ПРОЕКТА СОЗДАНИЯ СКВЕРА
НА СТРОГАНОВСКОМ БУЛЬВАРЕ.**

в эксплуатацию сразу несколько социально значимых объектов: ещё один детский сад на 240 малышей, физкультурно-оздоровительный комплекс и школа на 1220 человек. Учебное заведение планируют сдать в 2020 году.

На правобережье уже возведено и принято в эксплуатацию 12 многоквартирных домов, в которые уже переехали 4,5 тысячи граждан, в том числе более полутысячи березниковцев справили новоселье в «Любимове» в этом году.

Планируется, что до конца этого года в шестом квартале жилого комплекса «Любимов» будет достроено пять многоэтажных домов, в которые смогут заехать почти 1,5 тысячи семей березниковцев. В 2020 году предполагается построить ещё 12 домов.



Строгановский бульвар
сегодня.

СПРАВКА

Строительство ЖК «Любимов» в Березниках находится под контролем аппарата полномочного представителя президента в ПФО и правительственной комиссии по недопущению негативных последствий техногенной аварии. Проект финансируется из трёх источников: федерального и краевого бюджетов и средств ПАО «Уралкалий». На сегодня общая сумма финансирования составляет 9,5 млрд рублей.



МЕСТО, КОТОРЫМ ГОРДИМСЯ

НАЧИНАЕТСЯ ВОССТАНОВЛЕНИЕ ИСТОРИКО-КУЛЬТУРНОГО КОМПЛЕКСА «УСОЛЬЕ СТРОГАНОВСКОЕ».



Усолье Строгановское.

21 августа на Совете культуры при губернаторе Пермского края обсудили проект восстановления историко-культурного комплекса на территории Усожья. Как отметил глава Прикамья Максим Решетников, проект «Усолье Строгановское» уникален с точки зрения насыщенности памятниками и значимости для истории Прикамья.

– По масштабности это такой же проект, какой реализован краем в Белогорье. Это место, которым мы точно гордимся. Хочется, чтобы Усолье стало следующим таким проектом, – подчеркнул губернатор.

Руководитель проектного офиса «Усолье Строгановское» Ольга Сафрошенко отметила, что уже сегодня музейный комплекс обладает большим туристическим потенциалом:

– Несмотря на то, что на территории Усожья работает всего три музея – Палаты Строгановых, Дом Брагина, Усадьба Голицыных, их посещаемость от 20 до 25 тысяч человек в год.

Для реализации проекта восстановления музея-заповедника «Усолье Строгановское» до февраля 2020 года будет составлен мастер-план. Уже известно, что планируются:

➤ реставрация памятников историко-культурного наследия, построенные в XVII–XIX вв. Таких объектов на территории Усожья 49, при этом 90% из них сегодня находятся в предаварийном состоянии;

➤ формирование единого музейно-туристского комплекса с инфраструктурой (водоснабжение, газ, водоотведение, качественное электроснабжение);

➤ реконструкция дороги. Реконструкция начнется в 2020 году. Для реализации проекта до февраля 2020 года будет составлен мастер-план.

Губернатор поручил региональному Министерству культуры изучить возможность подачи заявки на участие проекта по восстановлению историко-культурного комплекса в одной из федеральных программ.

ОТ ИКОНЫ ДО СОЦРЕАЛИЗМА

В ПЕРМИ НАЧАЛА РАБОТАТЬ ВЫСТАВКА «СОКРОВИЩА МУЗЕЕВ РОССИИ».



АДРЕС

ВЫСТАВКА ОТКРЫТА
В ПЕРМСКОЙ ГОСУДАРСТВЕННОЙ
ХУДОЖЕСТВЕННОЙ ГАЛЕРЕЕ
ПО АДРЕСУ:
**Г. ПЕРМЬ,
КОМСОМОЛЬСКИЙ ПР., 4.**

3 а первый час работы экспозиции картин знаменитых отечественных художников её посетили более 1 000 человек.

На выставке собраны ценные экспонаты из 17 региональных музеев. В том числе – из пермской галереи. Мобильную выставку покажут в восьми городах: кроме Перми, это Омск, Воронеж, Тюмень, Нижний Новгород, Калининград, Астрахань, Южно-Сахалинск.

Экспозиция «Сокровища музеев России» охватывает период с XVIII до второй половины XX в. и представляет произведения от иконы до соцреализма.

Передвижная выставка «Сокровища музеев России» реализуется при поддержке аппарата полномочного представителя президента РФ по Приволжскому федеральному округу и Патриаршего совета по культуре, при участии проекта «Россия – моя история», Государственной Третьяковской галереи, Государственного музейно-выставочного центра «РОСИЗО» и фонда «Прорыв» в рамках национального проекта «Культура».

Выставка работает до 30 сентября 2019 г. Посещение бесплатное для всех.

ДЕНЬ ЗНАНИЙ



**2 СЕНТЯБРЯ, В ДЕНЬ ЗНАНИЙ,
В МУНИЦИПАЛЬНОМ ОБРАЗОВАНИИ
«ГОРОД БЕРЕЗНИКИ»
ЗАПРЕЩЕНА РОЗНИЧНАЯ ПРОДАЖА
АЛКОГОЛЬНОЙ ПРОДУКЦИИ.**

ДАННЫЕ МЕРЫ ВВОДЯТСЯ В ЦЕЛЯХ ОХРАНЫ
ЗДОРОВЬЯ, ОБЕСПЕЧЕНИЯ ПРАВОПОРЯДКА И
ОБЩЕСТВЕННОЙ БЕЗОПАСНОСТИ НАСЕЛЕНИЯ ПРИ
ПРОВЕДЕНИИ МАССОВЫХ МЕРОПРИЯТИЙ.

НАРУШЕНИЕ ЗАПРЕТА ВЛЕЧЁТ НАЛОЖЕНИЕ
АДМИНИСТРАТИВНОГО ШТРАФА
НА ДОЛЖНОСТНЫХ ЛИЦ В РАЗМЕРЕ
ОТ 3 000 ДО 4 000 РУБ., НА ЮРИДИЧЕСКИХ ЛИЦ –
ОТ 30 000 ДО 40 000 РУБ.

ДАТА



МИНИСТЕРСТВО ПРИРОДНЫХ РЕСУРСОВ,
ЛЕСНОГО ХОЗЯЙСТВА И ЭКОЛОГИИ ПЕРМСКОГО
КРАЯ УТВЕРДИЛО СРОКИ СБОРА ГРАЖДАНАМИ
ЯГОД ДЛЯ СОБСТВЕННЫХ НУЖД НА ТЕРРИТОРИИ
ЛЕСНИЧЕСТВ. РЕКОМЕНДОВАНО СОБИРАТЬ ЯГОДЫ:

➤ **С 25 АВГУСТА – БРУСНИКУ;**
➤ **С 10 СЕНТЯБРЯ – КЛЮКВУ.**

ТЕЛЕФОН



**С 26 АВГУСТА 2019 Г. В КАДАСТРОВОЙ
ПАЛАТЕ ПЕРМСКОГО КРАЯ СМЕНИТСЯ
НОМЕР ТЕЛЕФОНА. ВМЕСТО НЕСКОЛЬКИХ
СУЩЕСТВУЮЩИХ СЕЙЧАС НОМЕРОВ БУДЕТ
ЕДИНЫЙ:**

8 (342) 201-71-15.

ДАННЫЙ НОМЕР БУДЕТ ОСНАЩЁН СПЕЦИАЛЬНЫМ
ГОЛОСОВЫМ МЕНЮ, БЛАГОДАРЯ КОТОРОМУ
МОЖНО БУДЕТ ЛЕГКО И БЫСТРО ВЫБРАТЬ
КОНКРЕТНЫЙ ВОПРОС.

ПАРКОВКИ НЕТ



**С 1 СЕНТЯБРЯ ЗАПРЕЩЕНА НОЧНАЯ
ПАРКОВКА И СТОЯНКА АВТОМОБИЛЕЙ.**

ОГРАНИЧЕНИЯ ВВОДЯТСЯ С ЦЕЛЬЮ ОСВОБОЖДЕНИЯ
ПРОЕЗЖЕЙ ЧАСТИ ДЛЯ БЕСПРЕПЯТСТВЕННОЙ
МЕХАНИЗИРОВАННОЙ УБОРКИ.

**СТОЯНКА И ПАРКОВКА БУДЕТ ЗАПРЕЩЕНА
НА СЛЕДУЮЩИХ УЧАСТКАХ:**

➤ С 21:00 ДО 6:00 ЕЖЕДНЕВНО ПО ПР. СОВЕТСКИЙ
– ОТ ПР. ЛЕНИНА ДО УЛ. ЛОМОНОСОВА ПО ОБЕИМ
СТОРОНАМ;

➤ С 00:00 ДО 6:00 ЕЖЕДНЕВНО ПО УЛ. К. МАРКСА – ПО
ЧЁТНОЙ СТОРОНЕ ОТ ПР. СОВЕТСКИЙ ДО БАСЕЙНА
«КРИСТАЛЛ»; ПО НЕЧЁТНОЙ СТОРОНЕ ОТ ПР. СОВЕТСКИЙ
ДО УЛ. ПЯТИЛЕТКИ;

➤ С 9:00 ДО 17:00 ПО ЧЁТНЫМ ДНЯМ ПО ОБЕИМ
СТОРОНАМ УЛ. СВОБОДЫ – ОТ УЛ. САРЫЧЕВА ДО
УЛ. КОММУНИСТИЧЕСКАЯ;

➤ С 9:00 ДО 17:00 ПО ЧЁТНЫМ ДНЯМ ПО ОБЕИМ
СТОРОНАМ УЛ. КУТУЗОВА – ОТ УЛ. ЧЕРНЯХОВСКОГО
ДО УЛ. ЛОМОНОСОВА.




**ТРАНСПОРТ БУДЕТ ПОДЛЕЖАТЬ ЭВАКУАЦИИ
НА ШТРАФСТОЯНКУ.**



СПОРТ РЯДОМ

**ДЕНЬ ФИЗКУЛЬТУРНИКА ПРОШЁЛ, НО ЗАНЯТИЯ СПОРТОМ ПРОДОЛЖАЮТСЯ! ГДЕ МОЖНО
ЗАНЯТЬСЯ ФИЗКУЛЬТУРОЙ И ПОЛУЧИТЬ ЗАРЯД БОДРОСТИ В БЕРЕЗНИКАХ?**

| Площадка для занятий спортом | Адрес |
|---|--|
| СТАДИОНЫ  | <ul style="list-style-type: none"> > школа №14, ул. Набережная, 47; > школа №30, ул. Свердлова, 79; > политехнический техникум, ул. Свободы, 43; > школа №7, ул. Ломоносова, 104; > гимназия №9, ул. Потёмина, 3; > лицей №1, ул. К. Маркса, 49. > школа №1, Школьный пер., 2; > школа №5, ул. 30 лет Победы, 38; > школа №3, ул. Мира, 48; > школа №4, ул. К. Цеткин, 5; > школа №11, ул. Юбилейная, 139; > школа №11 (2 корпус), ул. Мира, 98а; > школа №17, ул. Ломоносова, 114; > школа №24, ул. Ломоносова, 80; > школа №15, Советский пр., 69; > школа №12, ул. Свердлова, 23А; > школа №8, ул. Юбилейная, 78; > городской стадион, пр. Советский, 29. |
| ХОККЕЙНЫЕ КОРОБКИ  | <ul style="list-style-type: none"> > ул. Ломоносова, 125; > ул. Черняховского, 53. |
| СПОРТИВНЫЕ ПЛОЩАДКИ  | <ul style="list-style-type: none"> > школа №30, ул. Свердлова, 79; > школа №7, ул. Ломоносова, 104; > гимназия №9, ул. Потёмина, 3; > спортивная площадка для пляжного волейбола, район 1 пруда; > ДДЮТ, ул. Ломоносова, 89А; > площадка для стритбола спортивной школы «Летающий лыжник», д. Новожилово; > школа №22, ул. Ивана Дощеникова, 4; > школа №5, ул. 30 лет Победы, 38; > школа №3, ул. Мира, 48; > школа №11 (2 корпус), ул. Мира, 98а; > школа №28, Советский пр., 71; > школа №29, Свердлова, 65; > школа №24, ул. Ломоносова, 80; > школа №2, ул. Пятилетки, 21; > школа №8, ул. Юбилейная, 78; > МАУ СП СШОР «Березники», ул. Олега Кошевого, 7а; > МАУ СП СШ «Кристалл», ул. К. Маркса, 66; > МАУ СП СШОР «Березники», ул. Преображенского, 19; > комитет по физкультуре и спорту, ул. Ломоносова, 60 (за зданием); > Центр помощи детям с ОВЗ, ул. Пятилетки, 65; > Комсомольский парк; > ЖК «Любимов», ул. Прикамская, 7-9; > баскетбольная площадка, пр. Ленина, 61; > футбольная площадка, ул. 30 лет Победы, 39; > стритбольные площадки: ул. Пятилетки, 116-118; ул. Мира, 112 и ул. Юбилейная, 35; > волейбольно-баскетбольная площадка, ул. Л. Толстого, 5г-5в. |

| Площадка для занятий спортом | Адрес |
|---|--|
| ВОРКАУТ  | <ul style="list-style-type: none"> > МАУ СП СШОР «Березники», ул. Олега Кошевого, 7а; > ул. Ломоносова, 101-103; > ул. Красноборова, 11; > ул. Мира, 40, район школы №3; > ул. Комсомольская, 3; > ул. Пятилетки, 128; > микрорайон Усольский, ул. Дощеникова, 20; > район стадиона школы №11 (корпус 2); > Треугольный сквер; > ул. Л. Толстого, 50; > ул. Мира, 101-103; > ул. Потёмина, 6; > ул. Юбилейная, 110-112; > ул. Челюскинцев, 75; > ул. Мира, 170; > ул. Свердлова, 100; > ул. Юбилейная, 131; > ул. Ломоносова, 147. |
| УЛИЧНЫЕ ТРЕНАЖЁРЫ  | <ul style="list-style-type: none"> > лицей №1, ул. К. Маркса, 49; > Комсомольский парк; > ЖК «Любимов», ул. Прикамская, 7-10; > ул. Суворова, 56; > ул. 30 лет Победы, 42; > ул. Мира, 108; > ул. Мира, 72; > ул. Труда, 3; > ул. Мира, 73; > ул. Юбилейная, 42; > ул. Юбилейная, 104; > ул. Тельмана, 36; > Парк культуры и отдыха; > ул. Пятилетки, 101; > ул. Дощеникова, 12; > МАУ СП СШ «Летающий лыжник» (бывшая «Снежинка»), Новожилово. |
| ТРАССЫ  | <ul style="list-style-type: none"> > Лыжероллерная трасса лыжного комплекса Новожилово, спортивная школа «Летающий лыжник» |





Уведомление о намечаемой деятельности

ООО «ЕвроХим – Усольский калийный комбинат» совместно с Администрацией города Березники уведомляет о начале общественных обсуждений по объекту государственной экологической экспертизы по проектной документации «Усольский калийный комбинат. Горнодобывающий комплекс. Корректировка. (Подземная часть рудника)», включая материалы оценки воздействия на окружающую среду, и начинает 1 этап общественных обсуждений.

Цель намечаемой деятельности: строительство и эксплуатация рудника Усольского калийного комбината.

Месторасположение намечаемой деятельности: Россия, Пермский край, муниципальное образование «Город Березники», в районе села Романово, Палашерский и Балахонцевский участки Верхнекамского месторождения калийно-магниевых солей.

Заказчик: ООО «ЕвроХим-Усольский калийный комбинат».

Подрядчик по разработке проектной документации, включая материалы ОВОС: ООО «ТОМС - проект».

Орган, уполномоченный на организацию и проведение общественных обсуждений: Администрация города Березники.

Предлагаемая форма общественных обсуждений на первом этапе: регистрация мнения общественности в письменном виде.

С целью информирования и участия общественности в процессе оценки воздействия на окружающую среду на первом этапе представляются: информация о намечаемой деятельности и проект Технического задания на разработку ОВОС. Вся информация будет доступна заинтересованной общественности с 23 августа 2019 г. по адресу: Управление по охране окружающей среды и природопользованию администрации г. Березники (Пермский край, г. Березники, ул. Пятилетки, д. 53, кабинет № 4) в рабочие дни: с понедельника по четверг - с 09.00 до 16.00 часов (перерыв с 12.00 до 12.48 часов), в пятницу - с 9.00 до 15.00 часов, (перерыв с 12.00 до 12.48 часов). Телефоны для справок: (83424) 23-21-81, 23- 56 00.

Для учета мнения общественности по указанному адресу так же будут размещены опросные листы, в которых можно оставить свои замечания и предложения (в письменном виде) относительно предполагаемых работ, а так же состава и структуры Технического задания на разработку материалов ОВОС.

Прием замечаний и предложений к проекту Технического задания будет осуществляться в течение 30 дней с момента публикации настоящего уведомления. Техническое задание на разработку ОВОС будет доступно общественности в течение всего времени проведения ОВОС (август 2019 г. – январь 2020 г.).

Контактная информация Заказчика ООО «ЕвроХим-Усольский калийный комбинат»:

618400, Пермский край, г. Березники, ул. Ленина, д. 80, офис 205.
тел/факс: (3424) 256-210/256-211, e-mail: info_usl@eurochem.ru, Озолина Ольга Васильевна, телефон (83424)25-62-00 (доб. 42-048), e-mail: Olga.Ozolina@eurochem.ru

Контактная информация Подрядчика ООО «ТОМС - проект»:
199026, г. Санкт-Петербург, В.О., 26-я линия, 15, к.2.
тел.: (812) 680-22-44, доб. 7800
Немцев Виктор Алексеевич, viktor.nemtsev@tomsproject.ru.

Заключение комиссии по землепользованию и застройке по результатам публичных слушаний

Дата оформления заключения: 13.08.2019.
Наименование рассматриваемого на публичных слушаниях вопроса (проекта): предоставление разрешения на отклонение от предельных параметров разрешенного строительства, реконструкции объекта капитального строительства территориальной зоны индивидуальных жилых домов с участками, предназначенными для индивидуального жилищного строительства и ведения личного подсобного хозяйства (НЖ-2) на земельном участке с кадастровым номером 59:37:0510103:76 по ул. Октябрьская, д.18, с. Пыскор, по параметру «минимальное расстояние от дома и подсобных сооружений до красной линии улиц» 2,3 м.

Сведения о количестве участников публичных слушаний: 6 участников.
Реквизиты протокола заключительного мероприятия публичных слушаний: Протокол публичных слушаний по вопросу предоставления разрешения на отклонение от предельных параметров разрешенного строительства, реконструкции объекта капитального строительства территориальной зоны индивидуальных жилых домов с участками, предназначенными для индивидуального жилищного строительства и ведения личного подсобного хозяйства на земельном участке с кадастровым номером 59:37:0510103:76 по ул. Октябрьская, д.18, с. Пыскор, по параметру «минимальное расстояние от дома и подсобных сооружений до красной линии улиц» 2,3 м от 12.08.2019.

За период проведения публичных слушаний (с 22.07.2019 по 12.08.2019) письменных предложений и замечаний в управление архитектуры и градостроительства администрации города не поступало.

Заключение комиссии по землепользованию и застройке по результатам публичных слушаний: Заключение комиссии по результатам публичных слушаний: Считать публичные слушания состоявшимися. Рекомендовать предоставление разрешения на отклонение от предельных параметров разрешенного строительства, реконструкции объекта капитального строительства территориальной зоны индивидуальных жилых домов с участками, предназначенными для индивидуального жилищного строительства и ведения личного подсобного хозяйства на земельном участке с кадастровым номером 59:37:0510103:76 по ул. Октябрьская, д.18, с. Пыскор, по параметру «минимальное расстояние от дома и подсобных сооружений до красной линии улиц» 2,3 м. Управлению архитектуры и градостроительства подготовить соответствующий проект постановления администрации города Березники.

Заключение комиссии по землепользованию и застройке по результатам публичных слушаний

Дата оформления заключения: 13.08.2019.
Наименование рассматриваемого на публичных слушаниях вопроса (проекта): предоставление разрешения на отклонение от предельных параметров разрешенного строительства, реконструкции объекта капитального строительства территориальной зоны малозатяжных индивидуальных жилых домов с приусадебными участками (НЖ-4) на земельном участке с кадастровым номером 59:37:0620402:186 по ул. Воронихина, д. 14 а, г. Усолье, по параметрам: минимальное расстояние от дома и подсобных сооружений до красной линии улиц» 4,11 м и «минимальное расстояние от дома до границы смежного участка» 2,73 м.

Сведения о количестве участников публичных слушаний: 5 участников.
Реквизиты протокола заключительного мероприятия публичных слушаний: Протокол публичных слушаний по вопросу предоставления разрешения на отклонение от предельных параметров разрешенного строительства, реконструкции объекта капитального строительства территориальной зоны малозатяжных индивидуальных жилых домов с приусадебными земельными участками (НЖ-4) на земельном участке с кадастровым номером 59:37:0620402:186 по ул. Воронихина, д. 14 а, г. Усолье, по параметрам: минимальное расстояние от дома и подсобных сооружений до красной линии улиц» 4,11 м и «минимальное расстояние от дома до границы смежного участка» 2,73 м от 12.08.2019.

За период проведения публичных слушаний (с 22.07.2019 по 12.08.2019) письменных предложений и замечаний в управление архитектуры и градостроительства администрации города не поступало.

Заключение комиссии по землепользованию и застройке по результатам публичных слушаний: Заключение комиссии по результатам публичных слушаний: Считать публичные слушания состоявшимися. Рекомендовать предоставление разрешения на отклонение от предельных параметров разрешенного строительства,

реконструкции объекта капитального строительства территориальной зоны малозатяжных индивидуальных жилых домов с приусадебными земельными участками (НЖ-4) на земельном участке с кадастровым номером 59:37:0620402:186 по ул. Воронихина, д. 14а, г. Усолье, по параметрам: минимальное расстояние от дома и подсобных сооружений до красной линии улиц» 4,11 м и «минимальное расстояние от дома до границы смежного участка» 2,73 м. Управлению архитектуры и градостроительства подготовить соответствующий проект постановления администрации города Березники.

Заключение комиссии по землепользованию и застройке по результатам публичных слушаний

Дата оформления заключения: 13.08.2019.
Наименование рассматриваемого на публичных слушаниях вопроса (проекта): принятие документации по планировке территории по объекту: «Реконструкция ВЛ-110кВ Титан-Соликамск цепь I, II и отпайки на ПС 110 кВ Минерал». Корректировка проекта».

Сведения о количестве участников публичных слушаний: 9 участников.
Реквизиты протокола заключительного мероприятия публичных слушаний: Протокол публичных слушаний по вопросу принятия документации по планировке территории по объекту: «Реконструкция ВЛ-110кВ Титан-Соликамск цепь I, II и отпайки на ПС 110 кВ Минерал». Корректировка проекта» от 12.08.2019.

За период проведения публичных слушаний (с 12.07.2019 по 12.08.2019) письменных предложений и замечаний в управление архитектуры и градостроительства администрации города не поступало.

Заключение комиссии по землепользованию и застройке по результатам публичных слушаний: Заключение комиссии по результатам публичных слушаний: Считать публичные слушания состоявшимися. Рекомендовать утверждение документации по планировке территории по объекту: «Реконструкция ВЛ-110кВ Титан-Соликамск цепь I, II и отпайки на ПС 110 кВ Минерал». Корректировка проекта». Управлению архитектуры и градостроительства подготовить соответствующий проект постановления администрации города Березники.

МУНИЦИПАЛЬНОЕ ОБРАЗОВАНИЕ «ГОРОД БЕРЕЗНИКИ» АДМИНИСТРАЦИЯ ГОРОДА БЕРЕЗНИКИ

ПОСТАНОВЛЕНИЕ 16.08.2019 № 2352

О внесении изменений в муниципальную программу «Развитие системы образования», утвержденную постановлением администрации города от 21.02.2019 № 503

В соответствии с решением Березниковской городской Думы от 29.05.2019 № 586 «О внесении изменений в решение Березниковской городской Думы от 14.12.2018 № 506 «О бюджете муниципального образования «Город Березники» на 2019 год и плановый период 2020-2021 годов», постановлением администрации города от 27.08.2018 № 2100 «Об утверждении Порядка разработки и реализации муниципальных программ муниципального образования «Город Березники» администрация города Березники ПОСТАНОВЛЯЕТ:

- 1.Внести в муниципальную программу «Развитие системы образования», утвержденную постановлением администрации города от 21.02.2019 № 503 (далее - Программа), изменения согласно приложению 1 к настоящему постановлению.
- 2.Приложение 2 к Программе изложить в редакции согласно приложению 2 к настоящему постановлению.
- 3.Опубликовать настоящее постановление в официальном печатном издании – газете «Два берега Камы».
- 4.Разместить настоящее постановление, приложения 1 и 2, указанные в пунктах 1 и 2 настоящего постановления, на Официальном портале правовой информации города Березники в информационно-телекоммуникационной сети «Интернет».
- 5.Настоящее постановление вступает в силу со дня, следующего за днем его официального опубликования, и распространяется на правоотношения, возникшие с 01.06.2019.

Глава города Березники – глава администрации города Березники С. П. Дьяков

С полным текстом документа можно ознакомиться на Официальном портале правовой информации города Березники в информационно-телекоммуникационной сети «Интернет» по адресу: <http://ber-pravo.ru/>

МУНИЦИПАЛЬНОЕ ОБРАЗОВАНИЕ «ГОРОД БЕРЕЗНИКИ» АДМИНИСТРАЦИЯ ГОРОДА БЕРЕЗНИКИ

ПОСТАНОВЛЕНИЕ 16.08.2019 № 2353

О внесении изменений в строку 3.2.4.1 таблицы приложения 2 к муниципальной программе «Развитие системы образования», утвержденной постановлением администрации города от 21.02.2019 № 503

В соответствии с постановлением администрации города от 27.08.2018 № 2100 «Об утверждении Порядка разработки и реализации муниципальных программ муниципального образования «Город Березники» администрация города Березники ПОСТАНОВЛЯЕТ:

- 1.Внести в строку 3.2.4.1 таблицы приложения 2 к муниципальной программе «Развитие системы образования», утвержденной постановлением администрации города от 21.02.2019 № 503 (далее - Программа), изменения согласно приложению к настоящему постановлению.
- 2.Опубликовать настоящее постановление в официальном печатном издании – газете «Два берега Камы».
- 3.Разместить настоящее постановление и приложение, указанное в пункте 1 настоящего постановления, на Официальном портале правовой информации города Березники в информационно-телекоммуникационной сети «Интернет».
- 4.Настоящее постановление вступает в силу со дня, следующего за днем его официального опубликования.

Глава города Березники – глава администрации города Березники С. П. Дьяков

С полным текстом документа можно ознакомиться на Официальном портале правовой информации города Березники в информационно-телекоммуникационной сети «Интернет» по адресу: <http://ber-pravo.ru/>

УПРАВЛЕНИЕ ИМУЩЕСТВЕННЫХ И ЗЕМЕЛЬНЫХ ОТНОШЕНИЙ АДМИНИСТРАЦИИ ГОРОДА БЕРЕЗНИКИ

сообщает о подведении итогов торгов по продаже прав на земельные участки, состоявшихся 19 августа 2019 года:

Лот NN№1. Право заключения договора аренды земельного участка (категория земель – земли населенных пунктов) с кадастровым номером 59:03:0300004:133 площадью 8848 кв.м для проектно-изыскательских работ и строительства объекта производственного назначения в г. Березники в районе пересечения ул. Карла Маркса и проспекта Ленина. Срок аренды – 3 года 2 месяца.

В соответствии с п. 14 ст. 39.12 Земельного кодекса РФ торги признаны состоявшимися и в соответствии с п. 20 ст. 39.12 Земельного кодекса РФ земельный участок предоставлен – ИП Нуклиной Ю.В.

Лот NN№2. Право заключения договора аренды земельного участка (категория земель – земли населенных пунктов) с кадастровым номером 59:03:0400083:35 площадью 2902 кв.м для размещения объекта временного использования – бесплатной автостоянки в г. Березники, в районе здания № 41 по ул. Пятилетки. Срок аренды – 4 года 11 месяцев.

В соответствии с п. 14 ст. 39.12 Земельного кодекса РФ торги признаны состоявшимися и в соответствии с п. 20 ст. 39.12 Земельного кодекса РФ земельный участок предоставлен – АО «ЦУМ»

Лот NN№3. Право заключения договора аренды земельного участка (категория земель – земли сельскохозяйственного назначения) с кадастровым номером 59:37:0950101:193 площадью 521400 кв.м для сельскохозяйственного использования (сенокосение) в г. Березники, район д. Сороковая. Срок аренды – 3 года.

В соответствии с п. 14 ст. 39.12 Земельного кодекса РФ торги признаны состоявшимися и в соответствии с п. 20 ст. 39.12 Земельного кодекса РФ земельный участок предоставлен – КФХ Швец Е.В.

Лот NN№4. Право заключения договора аренды земельного участка (категория земель – земли населенных пунктов) с кадастровым номером 59:03:0400138:93 площадью 1030 кв.м для эксплуатации объекта временного использования – платной автостоянки в г. Березники, в районе дома № 66 по ул. Свердлова. Срок аренды – 4 года 11 месяцев.

В соответствии с п. 14 статьи 39.12 Земельного кодекса РФ торги признаны состоявшимися.

Лот NN№5. Земельный участок (категория земель – земли населенных пунктов) с кадастровым номером 59:37:0760101:584 площадью 1521 кв.м для ведения личного подсобного хозяйства в д. Белая Пашня, ул. Подлесная, 23.

В соответствии с п. 14 статьи 39.12 Земельного кодекса РФ торги признаны состоявшимися.

УПРАВЛЕНИЕ ИМУЩЕСТВЕННЫХ И ЗЕМЕЛЬНЫХ ОТНОШЕНИЙ АДМИНИСТРАЦИИ ГОРОДА БЕРЕЗНИКИ на основании решений заседания комиссии по продаже земельных участков и прав их аренды от 19 августа 2019 года сообщает о проведении торгов по продаже прав на земельные участки

Для продажи на торгах предлагаются следующие лоты:

Лот №1. Право заключения договора аренды земельного участка (категория земель – земли населенных пунктов) с кадастровым номером 59:03:1000001:3178 площадью 2500 кв.м для проектно-изыскательских работ и строительства в соответствии с основными видами разрешенного использования для общественно-деловой зоны микрорайонов (О-2) в правобережном районе г. Березники, квартал 20. Срок аренды – 3 года 2 месяца.

Начальная цена предмета торгов: размер ежегодной арендной платы за землю – 110 000,00 рублей.

Сумма задатка: 20% от начальной цены предмета торгов – 22 000,00 руб.

Дополнительное условие торгов: победитель торгов обязан допускать представителей собственника линейного объекта (теплосеть, водовод) или представителей организации, осуществляющей эксплуатацию линейного объекта, расположенного на земельном участке с кадастровым номером 59:03:1000001:3178, к данному объекту в целях обеспечения его безопасности.

Дополнительное условие торгов: на часть участка с кадастровым номером 59:03:1000001:3178 установлена охранный зона теплотети, водовода.

Технические условия подключения (технологического присоединения) объекта капитального строительства к сетям инженерно-технического обеспечения:

1. Технические условия подключения к тепловым сетям:
 - 1.1. источник теплоснабжения: Правобережная котельная;
 - 1.2. возможные точки подключения к тепловым сетям: на вновь строящейся тепловой сети к границе земельного участка;
 - 1.3. тепловая нагрузка в возможных точках подключения: Q_{макс.} = 0,340 Гкал/час;
 - 1.4. информация о подключении:
 - нормативный срок подключения: в соответствии с п. 31 Постановления Правительства РФ от 16.04.2012 № 307;
 - информация о порядке определения размера платы за подключение: тариф, установленный РСТ;
 - 1.5. срок действия технических условий – до 02.02.2021;
2. Технические условия подключения к сетям водоснабжения и водоотведения:
 - 2.1. максимальное планируемое водопотребление в возможных точках подключения – определяется расчетом при проектировании;
 - 2.2. предельно свободная мощность – определяется гидравлическим расчетом;
 - 2.3. максимальное планируемое водоотведение в возможных точках подключения – определяется расчетом при проектировании;
 - 2.4. технической возможности подключения к сетям водоснабжения и водоотведения имеется;
 - 2.5. размер платы за подключение устанавливается органом регулирования тарифов индивидуально в порядке, установленном основами ценообразования в сфере водоснабжения и водоотведения, утвержденном Постановлением Правительства РФ от 13.05.2013 № 406, и Правилами холодного водоснабжения и водоотведения, утвержденными Постановлением Правительства РФ от 29.07.2013 №644;
 - 2.6. срок действия технических условий – 3 года.

Предельные параметры земельных участков и объектов капитального строительства

| | | | |
|---|---|----|--------------------------|
| 1 | Минимальный отступ здания от красной линии | м | 3 |
| 2 | Максимальный процент застройки земельного участка | % | 60 |
| 3 | Предельные (минимальные и (или) максимальные) размеры земельного участка | м² | не подлежат установлению |
| 4 | Минимальные отступы от границ земельного участка (для размещения вновь строящихся: зданий, строений, сооружений в случае отсутствия охранных зон инженерных коммуникаций) | м | 4 |
| 5 | Максимальная высота здания | м | 15 |
| 6 | Максимальный коэффициент плотности застройки | | 2,4 |

Лот №2. Право заключения договора аренды земельного участка (категория земель – земли населенных пунктов) с кадастровым номером 59:03:1000001:3171 площадью 2489 кв.м для проектно-изыскательских работ и строительства в соответствии с основными видами разрешенного использования для общественно-деловой зоны микрорайонов (О-2) в правобережном районе г. Березники, квартал 20. Срок аренды – 3 года 2 месяца.

Начальная цена предмета торгов: размер ежегодной арендной платы за землю – 110 000,00 рублей.

Сумма задатка: 20% от начальной цены предмета торгов – 22 000,00 руб.

Дополнительное условие торгов: победитель торгов обязан допускать представителей собственника линейного объекта (эл. кабель) или представителей организации, осуществляющей эксплуатацию линейного объекта, расположенного на земельном участке с кадастровым номером 59:03:1000001:3171, к данному объекту в целях обеспечения его безопасности.

Дополнительное условие торгов: на часть участка с кадастровым номером 59:03:1000001:3171 установлена охранный зона эл. кабеля.

Технические условия подключения (технологического присоединения) объекта капитального строительства к сетям инженерно-технического обеспечения:

1. Технические условия подключения к тепловым сетям:
 - 1.1. источник теплоснабжения: Правобережная котельная;
 - 1.2. возможные точки подключения к тепловым сетям: на вновь строящейся тепловой сети к границе земельного участка;
 - 1.3. тепловая нагрузка в возможных точках подключения: Q_{макс.} = 0,340 Гкал/час;
 - 1.4. информация о подключении:
 - нормативный срок подключения: в соответствии с п. 31 Постановления Правительства РФ от 16.04.2012 №307;
 - информация о порядке определения размера платы за подключение: тариф, установленный РСТ;
 - 1.5. срок действия технических условий – до 02.02.2021;
2. Технические условия подключения к сетям водоснабжения и водоотведения:
 - 2.1. максимальное планируемое водопотребление в возможных точках подключения – определяется расчетом при проектировании;



- 2.2. предельно свободная мощность – определяется гидравлическим расчетом;
- 2.3. максимальное планируемое водоотведение в возможных точках подключения – определяется расчетом при проектировании;
- 2.4. технической возможности подключения к сетям водоснабжения и водоотведения имеется;
- 2.5. размер платы за подключение устанавливается органом регулирования тарифов индивидуально в порядке, установленном основами ценообразования в сфере водоснабжения и водоотведения, утвержденном Постановлением Правительства РФ от 13.05.2013 №406, и Правилами холодного водоснабжения и водоотведения, утвержденными Постановлением Правительства РФ от 29.07.2013 №644;
- 2.6. срок действия технических условий – 3 года.

Предельные параметры земельных участков и объектов капитального строительства

| | | | |
|---|---|----------------|--------------------------|
| 1 | Минимальный отступ здания от красной линии | м | 3 |
| 2 | Максимальный процент застройки земельного участка | % | 60 |
| 3 | Предельные (минимальные и (или) максимальные) размеры земельного участка | м ² | не подлежат установлению |
| 4 | Минимальные отступы от границ земельного участка (для размещения вновь строящихся: зданий, строений, сооружений в случае отсутствия охраняемых зон инженерных коммуникаций) | м | 4 |
| 5 | Максимальная высота здания | м | 15 |
| 6 | Максимальный коэффициент плотности застройки | | 2,4 |

Лот №3. Земельный участок (категория земель – земли населенных пунктов) с кадастровым номером 59:37:0760101:584 площадью 1521 кв.м для ведения личного подсобного хозяйства в д. Белая Пашня, ул. Подлесная, 23.

Начальная цена предмета торгов: цена земельного участка - 55 000,00 рублей.

Сумма задатка: 20 % от начальной цены предмета торгов – 11 000,00 руб.

Технические условия подключения (технологического присоединения) объекта капитального строительства к сетям инженерно-технического обеспечения отсутствуют в связи с отсутствием инженерных систем водоподведения и водоотведения.

Предельные размеры земельного участка и предельные параметры разрешенного строительства, реконструкции объектов капитального строительства

| ЗОНА ЗАСТРОЙКИ ЖИЛЫМИ ДОМАМИ ДЛЯ ВЕДЕНИЯ ЛПХ | |
|---|--------------------------|
| Предельные размеры земельного участка для вновь образующихся | |
| минимальная ширина земельного участка, для вновь образующихся (м) | 12,0 |
| минимальная площадь земельного участка для индивидуального жилищного (код 2.1), (кв.м.) | 500 |
| максимальная площадь земельного участка для индивидуального жилищного (код 2.1), (кв.м.) | до 1500 |
| минимальная площадь земельного участка для ведения личного подсобного хозяйства (код 2.2), (кв.м.) | 1500 |
| максимальная площадь земельного участка для ведения личного подсобного хозяйства (код 2.2), (кв.м.) | 2500 |
| минимальная площадь земельного участка для блокированной жилой застройки (код 2.3), (кв.м.) | 500 |
| максимальная площадь земельного участка для блокированной жилой застройки (код 2.3), (кв.м.) | 2000 |
| минимальная площадь земельного участка для малоэтажной многоквартирной жилой застройки (код 2.1.1), (кв.м.) | 1000 |
| максимальная площадь земельного участка для малоэтажной многоквартирной жилой застройки (код 2.1.1), (кв.м.) | не подлежит установлению |
| минимальная площадь земельного участка для ведения огородничества (код 13.1 и 1.1), (кв.м.) | 200 |
| максимальная площадь земельного участка для ведения огородничества (код 13.1 и 1.1), (кв.м.) | до 500 |
| минимальная площадь земельного участка для среднеэтажной жилой застройки (код 2.5), (кв.м.) | не подлежит установлению |
| максимальная площадь земельного участка для среднеэтажной жилой застройки (код 2.5), (кв.м.) | не подлежит установлению |
| минимальная площадь земельного участка для малоэтажной многоквартирной жилой застройки и магазинов (код 2.1.1 и 4.4), (кв.м.) | 1000 |
| максимальная площадь земельного участка для малоэтажной многоквартирной жилой застройки и магазинов (код 2.1.1 и 4.4), (кв.м.) | не подлежит установлению |
| минимальная площадь земельного участка для обслуживания жилой застройки и земельные участки (территории) общего пользования (код 2.7 и 12.0), (кв.м.) | не подлежит установлению |
| максимальная площадь земельного участка для обслуживания жилой застройки и земельные участки (территории) общего пользования (код 2.7 и 12.0), (кв.м.) | не подлежит установлению |
| Для земельных участков, предоставленных в собственность до момента утверждения настоящих Правил, предельные размеры земельных участков не подлежат установлению. | |
| Предельные параметры разрешенного строительства, реконструкции объекта капитального строительства | |
| минимальный отступ от красной линии до места допустимого размещения объекта капитального строительства, за пределами которого запрещено строительство здания, строения, сооружения, (м) | 5,0 |
| минимальный отступ от границы смежного земельного участка до места допустимого размещения здания, за пределами которого запрещено строительство здания, (м) | 3,0 |
| минимальный отступ от границы смежного земельного участка до места допустимого размещения строения, сооружения, за пределами которого запрещено строительство строения, сооружения, (м) | 1,0 |
| предельное количество этажей объекта капитального строительства, включая подвальный и мансардный этажи | 4 |
| максимальный процент застройки в границах земельного участка, (%) | 40 |

Лот №4. Право заключения договора аренды земельного участка (категория земель – земли населенных пунктов) с кадастровым номером 59:03:0200002:89 площадью 12073 кв.м для размещения открытого механизированного склада глины. Срок аренды – 4 года 11 месяцев.

Начальная цена предмета торгов: размер ежегодной арендной платы за землю – 100 000,00 рублей.

Сумма задатка: 20% от начальной цены предмета торгов – 20 000,00 руб.

Лот №5. Право заключения договора аренды земельного участка (категория земель – земли сельскохозяйственного назначения) с кадастровым номером 59:37:2120101:185 площадью 411000 кв.м для сельскохозяйственного использования (сенокосение) в г. Березники, район д. Белая Пашня. Срок аренды – 3 года.

Начальная цена предмета торгов: размер ежегодной арендной платы за землю – 2 200,00 рублей.

Сумма задатка: 20% от начальной цены предмета торгов – 440,00 руб.

Лот №6. Право заключения договора аренды земельного участка (категория земель – земли сельскохозяйственного назначения) с кадастровым номером 59:37:2120101:186 площадью 118300 кв.м для сельскохозяйственного использования (сенокосение) в г. Березники, район д. Белая Пашня. Срок аренды – 3 года.

Начальная цена предмета торгов: размер ежегодной арендной платы за землю – 700,00 рублей.

Сумма задатка: 20% от начальной цены предмета торгов – 140,00 руб.

Лот №7. Право заключения договора аренды земельного участка (категория земель – земли сельскохозяйственного назначения) с кадастровым номером 59:37:2120101:187 площадью 273175 кв.м для сельскохозяйственного использования (сенокосение) в г. Березники, район д. Белая Пашня. Срок аренды – 3 года.

Начальная цена предмета торгов: размер ежегодной арендной платы за землю – 1 500,00 рублей.

Сумма задатка: 20% от начальной цены предмета торгов – 300,00 руб.

Лот №8. Право заключения договора аренды земельного участка (категория земель – земли сельскохозяйственного назначения) с кадастровым номером 59:37:0000000:2449 площадью 206880 кв.м для сельскохозяйственного использования (сенокосение) в г. Березники, район д. Белая Пашня. Срок аренды – 3 года.

Начальная цена предмета торгов: размер ежегодной арендной платы за землю – 1 100,00 рублей.

Сумма задатка: 20% от начальной цены предмета торгов – 220,00 руб.

Лот №9. Право заключения договора аренды земельного участка (категория земель – земли сельскохозяйственного назначения) с кадастровым номером 59:37:3390101:796 площадью 84000 кв.м для сельскохозяйственного использования (сенокосение) в г. Березники, район д. Малое Романово. Срок аренды – 3 года.

Начальная цена предмета торгов: размер ежегодной арендной платы за землю – 510,00 рублей.

Сумма задатка: 20% от начальной цены предмета торгов – 102,00 руб.

Лот №10. Право заключения договора аренды земельного участка (категория земель – земли сельскохозяйственного назначения) с кадастровым номером 59:37:3390101:797 площадью 84000 кв.м для сельскохозяйственного использования (сенокосение) в г. Березники, район д. Малое Романово. Срок аренды – 3 года.

Начальная цена предмета торгов: размер ежегодной арендной платы за землю – 510,00 рублей.

Сумма задатка: 20% от начальной цены предмета торгов – 102,00 руб.

Лот №11. Право заключения договора аренды земельного участка (категория земель – земли сельскохозяйственного назначения) с кадастровым номером 59:37:3390101:798 площадью 84000 кв.м для сельскохозяйственного использования (сенокосение) в г. Березники, район д. Малое Романово. Срок аренды – 3 года.

Начальная цена предмета торгов: размер ежегодной арендной платы за землю – 510,00 рублей.

Сумма задатка: 20% от начальной цены предмета торгов – 102,00 руб.

Предлагаемые условия:

- Форма проведения торгов:
- участниками аукциона по лоту NN#3 могут быть только граждане
- аукцион открытый по составу участников для лотов NN#1, 2, 4 - 11
- аукцион, открытый по форме подачи предложений по цене предмета торгов
- Дата и время начала приема заявок: 23 августа 2019 года с 8:30.
- Порядок приема заявок: лично либо через законного представителя
- Срок приема заявок и прилагаемых к ним документов: до 17-30 часов 24 сентября 2019 года.

- Адрес места приема заявок: г. Березники, пр. Советский, 39, каб. №2.

- Контактный телефон: т. 290-182

- Дата определения участников торгов, подведения итогов торгов: 30 сентября 2019 года в 14:00.

- Место определения участников торгов и подведение итогов торгов: г. Березники, Советская пл., 1, каб. 37

- Срок заключения договора: не ранее чем через 10 дней с момента подписания протокола о результатах торгов.

Проект договора аренды (купли-продажи) земельного участка, форму заявки на участие в торгах, соглашение о задатке заявители могут получить в управлении имущественных и земельных отношений администрации города Березники (пр. Советский, 39) в рабочие дни с понедельника по четверг с 8:30 до 17:30, в пятницу с 8:30 до 16:30, обеденный перерыв с 12:00 до 12:48 либо ознакомиться с проектом договора аренды земельного участка на официальном сайте Российской Федерации в информационно-телекоммуникационной сети Интернет www.torgi.gov.ru. Плата за получение информации не взимается.

Заявка на участие в аукционе оформляется в простой письменной форме на имя главы города, подписывается претендентом (его законным представителем) и должна содержать следующую информацию:

- Ф.И.О. (последнее при наличии) претендента (для граждан);
- наименование (для юридических лиц);
- о праве на земельный участок, о земельном участке (площадь, адрес (адресный ориентир), срок аренды земельного участка (при продаже права заключения договора аренды земельного участка);
- паспортные данные претендента (для граждан);
- ИНН, ОГРН, КПП претендента (для юридических лиц), а также информацию о руководителе юридического лица (Ф.И.О. (последнее – при наличии), должность, контактный телефон);
- адрес регистрации претендента;
- дата заполнения заявки;
- банковские реквизиты счета для возврата задатка;
- об принятии претендентом обязательств, предусмотренных извещением;
- об ознакомлении с условиями проведения торгов.

Для участия в торгах заявители представляют в установленный в извещении о проведении торгов срок следующие документы:

- 1) заявка на участие в торгах;
- 2) копии документов, удостоверяющих личность заявителя (для граждан);
- 3) надлежащим образом заверенный перевод на русский язык документов о государственной регистрации юридического лица в соответствии с законодательством иностранного государства в случае, если заявителем является иностранное юридическое лицо;
- 4) документы, подтверждающие внесение задатка. Представление документов, подтверждающих внесение задатка, признается заключением соглашения о задатке.

Для участия в торгах по лотам заявители вносят задаток по следующим реквизитам:

Получатель: Финансовое управление администрации города Березники (Управление имущественных и земельных отношений администрации города Березники, л/с 049280020)

ОГРН 1037700013020; ИНН 7702235133; КПП 591945001

Расчетный счет 40302810665775300175 в РКЦ г. Соликамск

БИК 045795000

Юр.адрес: 618554, Пермский край, г. Соликамск, ул. 20 лет Победы, 122

Задаток, перечисленный победителем торгов, засчитывается в счет расчетов по оплате предмета торгов. Задаток участника торгов, не выигравшего торгов, возвращается на расчетный счет участника в случаях и в сроки, установленные частью 24 статьи 39.11, частями 7, 11, 18, 21 статьи 39.12 ЗК РФ, путем перечисления суммы внесенного задатка на указанный в заявлении счет Заявителя.

Установить для лотов «шаг аукциона» в размере 3 % от начальной цены предмета торгов.

Особым условием для победителя торгов по лотам установить:

- 100% оплату предложенного размера предмета торгов в течение 5 дней после подписания итогового протокола заседания комиссии по продаже земельных участков (прав их аренды);

- подписание итогового протокола о результатах торгов в день подведения итогов торгов.

Аукцион проводится в порядке, установленном статьей 39.12 Земельного кодекса РФ.

Критерием выявления победителя по лотам установлен наибольший предложенный размер предмета торгов.

Особо установлено, что размер ежегодной арендной платы за земельный участок может быть увеличен на основании Федерального Закона РФ, Закона Пермского края, Постановления Правительства РФ, решения субъекта Российской Федерации об индексации ставок арендной платы за землю, но не чаще одного раза в год.

ООО «ЛУКОЙЛ-ПЕРМЬ» совместно с Администрацией города Березники Пермского края уведомляет о начале общественных обсуждений (в форме общественных слушаний) по объекту государственной экологической экспертизы: проектная документация по объекту «Строительство и обустройство скважин Уньвинского месторождения (кустовая площадка №753)», включая материалы оценки воздействия на окружающую среду.

Цель намечаемой деятельности: разработка Уньвинского нефтяного месторождения (строительство и обустройство добывающих скважин, система сбора и транспорта нефти и газа, система электроснабжения, система поддержания пластового давления).

Проектируемые объекты располагаются в границах муниципального образования «Город Березники» Пермского края. Ближайшие населенные пункты – с. Романово, д. Палашер.

Заказчик проекта: ООО «ЛУКОЙЛ-ПЕРМЬ», г. Пермь, ул. Ленина, 62.

Проектная организация: Филиал ООО «ЛУКОЙЛ-Инжиниринг» «ПермНИ-Пинефть» в г. Перми, г. Пермь, ул. Советской Армии, 29, телефон для справок: 8(342)235-75-17, главный инженер проектов Пшеницина Ольга Валерьевна.

Орган, ответственный за организацию общественных обсуждений: Администрация города Березники.

Ознакомиться с материалами по объекту государственной экологической экспертизы, представить свои замечания и предложения в устной или письменной форме можно в период с 30 августа по 30 сентября 2019 года по адресу: Пермский край, г. Березники, ул. Пятилетки, 53, кабинет № 4, управление по охране окружающей среды и природопользованию администрации г. Березники, в рабочие дни: с понедельника по четверг – с 09.00 до 16.00 часов (перерыв с 12.00 до 12.48 часов), в пятницу – с 09.00 до 15.00 часов (перерыв с 12.00 до 12.48 часов). Телефоны для справок: 8(3424) 23-21-81, 23-56-00.

Итоговое мероприятие общественных слушаний состоится 01 октября 2019 года в 15.00 по адресу: Пермский край, г. Березники, ул. Пятилетки, 53, управление архитектуры и градостроительства Администрации города Березники, актов зал.

Принятие от граждан и общественных организаций письменных замечаний и предложений в период до принятия решения о реализации намечаемой хозяйственной и иной деятельности обеспечивается в течение 30 дней после окончания общественных слушаний по электронному адресу главного инженера проектов: Olga.Pshenitsyna@pnn.lukoil.com.

Объявление о начале отбора на предоставление субсидий в целях возмещения сельскохозяйственным товаропроизводителям части затрат, связанных с реализацией проектной деятельности

В соответствии с Постановлением администрации города от 10.07.2019г. № 1925 «Об утверждении Порядка предоставления субсидий в целях возмещения сельскохозяйственным товаропроизводителям части затрат, связанных с реализацией проектной деятельности» (далее – Порядок) Управление по вопросам потребительского рынка и развитию предпринимательства администрации города Березники объявляет о начале отбора сельскохозяйственных товаропроизводителей на предоставление субсидий в целях возмещения сельскохозяйственным товаропроизводителям части затрат, связанных с реализацией проектной деятельности.

Субсидии на финансовое возмещение сельскохозяйственным товаропроизводителям части затрат, связанных с реализацией проектной деятельности, предоставляются в размере до 50 процентов (включительно) от произведенных затрат, но не более 500 000,00 (Пятьсот тысяч) рублей одному получателю субсидии.

Субсидии предоставляются сельскохозяйственным товаропроизводителям на возмещение части затрат, понесенных в текущем и (или) предшествующем отбору календарном году, на следующие виды:

- 1.приобретение сельскохозяйственной техники (не старше 7 лет с даты выпуска);
- 2.приобретение технологического оборудования;
- 3.приобретение транспортных средств (не старше 5 лет с даты выпуска), необходимых для реализации проектной деятельности, за исключением легковых автомобилей;
- 4.приобретение поголовья сельскохозяйственных животных, пчел и птицы (в соответствии с направлением проектной деятельности);
- 5.приобретение строительных материалов в целях проведения текущего и (или) капитального ремонта производственных объектов, строительства производственных объектов в соответствии со сметой, определяющей стоимость строительных материалов и работ;
- 6.приобретение земельных участков из земель сельскохозяйственного назначения;
- 7.приобретение комплектов быстроовозводимых конструкций для создания объектов, необходимых для производства, хранения и переработки сельскохозяйственной продукции;
- 8.приобретение оборудования для обеспечения электроснабжения и (или) теплоснабжения, и (или) водоснабжения, и (или) газоснабжения производственных помещений;
- 9.разработка проектной документации для строительства и (или) реконструкции зданий, строений, сооружений предназначенных для производства, хранения и переработки сельскохозяйственной продукции;
- 10.приобретение оборотных средств для ведения сельскохозяйственной деятельности (семена, посадочный материал, корма, кормовые (минеральные) добавки, ветеринарные препараты, минеральные удобрения, средства защиты растений).

Дата начала приема документов для участия в отборе — **26 августа 2019 года.**

Дата окончания приема документов для участия в отборе — **13 сентября 2019 года.**

Для участия в отборе сельскохозяйственный товаропроизводитель предоставляет в уполномоченный орган следующие документы:

- 1.сопроводительное письмо в двух экземплярах (в произвольной письменной форме);
- 2.заявку на предоставление субсидии в целях возмещения части затрат, связанных с реализацией проектной деятельности;
- 3.расчет размера субсидий на возмещение части затрат, связанных с реализацией проектной деятельности;
- 4.бизнес-план реализации проектной деятельности, оформленный в соответствии с требованиями к оформлению бизнес-плана реализации проектной деятельности;

5.копии документов, подтверждающих фактические произведенные затраты в текущем и (или) предшествующем календарном году (договоры, накладные и (или) акты приема-передачи, счета и (или) счета-фактуры, платежные поручения и т.д.);

6.выписку из Единого государственного реестра юридических лиц или выписку из Единого государственного реестра индивидуальных предпринимателей по состоянию на дату не ранее 30 календарных дней до даты подачи заявки на предоставление субсидии (указанные выписки должны быть представлены на бумажном носителе и заверены федеральным органом исполнительной власти, осуществляющим функции по контролю и надзору за соблюдением законодательства о налогах и сборах);

7.справку, выданную федеральным органом исполнительной власти, осуществляющим функции по контролю и надзору за соблюдением законодательства о налогах и сборах, подтверждающую отсутствие неисполненной обязанности по уплате налогов, сборов, страховых взносов, пеней, штрафов, процентов, подлежащих уплате в соответствии с действующим законодательством Российской Федерации о налогах и сборах, по состоянию на дату не ранее 30 календарных дней до даты подачи заявки на предоставление субсидии (в случае имеющейся задолженности – копию(-и) платежного(-ых) поручения(-ий), чека(-ов), подтверждающих оплату задолженности).

В случае непредставления документов, указанных в пунктах 6 и 7, уполномоченный орган запрашивает данные документы самостоятельно.



8.согласие сельскохозяйственного товаропроизводителя на обработку персональных данных.

Прием документов от сельхозтоваропроизводителей осуществляется в Управлении по вопросам потребительского рынка и развитию предпринимательства администрации города Березники, находящееся по адресу: ул. Пятилетки, д. 51, каб. 4, 6, пн.-чт. с 08.30.-17.30. (обед с 12.00. до 12.48.), пт. с 08.30.-16.30. (обед с 12.00.-12.48.), конт. тел. 8 (3424) 23 73 63, 23 73 64.

Контактные лица, ответственные за прием и регистрацию документов для участия в отборе:

Ракинцева Юлия Николаевна, заведующий сектором сельского хозяйства
Теренина Кристина Игоревна, главный специалист сектора сельского хозяйства.

Заключение комиссии по землепользованию и застройке по результатам публичных слушаний

Дата оформления заключения: 13.08.2019.
Наименование рассматриваемого на публичных слушаниях вопроса (проекта): внесение изменений в проект планировки территории и проект межевания территории для размещения линейного объекта «Строительство главной понизительной подстанции № 3 для площадки АВИСМА» г. Березники.

Сведения о количестве участников публичных слушаний: 8 участников.
Реквизиты протокола заключительного мероприятия публичных слушаний: Протокол публичных слушаний по вопросу внесения изменений в проект планировки территории и проект межевания территории для размещения линейного объекта «Строительство главной понизительной подстанции № 3 для площадки АВИСМА» г. Березники от 08.08.2019.

За период проведения публичных слушаний (с 08.07.2019 по 08.08.2019) письменных предложений и замечаний в управление архитектуры и градостроительства администрации города не поступало.

Заключение комиссии по землепользованию и застройке по результатам публичных слушаний: Считать публичные слушания состоявшимися. Рекомендовать утверждение внесения изменений в проект планировки территории и проект межевания территории для размещения линейного объекта «Строительство главной понизительной подстанции № 3 для площадки АВИСМА» г. Березники. Управлению архитектуры и градостроительства подготовить соответствующий проект постановления администрации города Березники.

Заключение комиссии по землепользованию и застройке по результатам публичных слушаний

Дата оформления заключения: 13.08.2019.
Наименование рассматриваемого на публичных слушаниях вопроса (проекта): принятие документации по планировке территории «Проектирование реконструкции автодороги «Орел - Огурдино», расположенной на территории муниципального образования «Город Березники».

Сведения о количестве участников публичных слушаний: 6 участников.
Реквизиты протокола заключительного мероприятия публичных слушаний: Протокол публичных слушаний по вопросу принятия документации по планировке территории «Проектирование реконструкции автодороги «Орел-Огурдино», расположенной на территории муниципального образования «Город Березники» от 08.08.2019.

За период проведения публичных слушаний (с 08.07.2019 по 08.08.2019) письменных предложений и замечаний в управление архитектуры и градостроительства администрации города не поступало.

Заключение комиссии по землепользованию и застройке по результатам публичных слушаний: Считать публичные слушания состоявшимися. Рекомендовать утверждение документации по планировке территории «Проектирование реконструкции автодороги «Орел - Огурдино», расположенной на территории муниципального образования «Город Березники». Управлению архитектуры и градостроительства подготовить соответствующий проект постановления администрации города Березники.

Заключение комиссии по землепользованию и застройке по результатам публичных слушаний

Дата оформления заключения: 13.08.2019.
Наименование рассматриваемого на публичных слушаниях вопроса (проекта): предоставление условно разрешенного вида использования «культурное развитие» (код 3.6) земельных участков и объектов «Приобретение и установка мобильного здания «Сельская библиотека»:

-территориальной зоны индивидуальных жилых домов с участками, предназначенными для индивидуального жилищного строительства и ведения личного подсобного хозяйства (Ж-2), кадастровый квартал 59:37:0390101, в с. Ощепково, площадью 2 348,0 кв.м;

-территориальной зоны индивидуальных жилых домов с участками, предназначенными для индивидуального жилищного строительства и ведения личного подсобного хозяйства (Ж-2), кадастровый квартал 59:37:0250101, в с. Верх-Кондас, площадью 2 000,0 кв.м;

– территориальной зоны индивидуальных жилых домов с участками, предназначенными для индивидуального жилищного строительства и ведения личного подсобного хозяйства (Ж-3), кадастровый квартал 59:37:0220101, в д. Сороковая, площадью 1 557,0 кв.м

Сведения о количестве участников публичных слушаний: 6 участников.
Реквизиты протокола заключительного мероприятия публичных слушаний: Протокол публичных слушаний по вопросу предоставления условно разрешенного вида использования «культурное развитие» (код 3.6) земельных участков и объектов «Приобретение и установка мобильного здания «Сельская библиотека»:

- территориальной зоны индивидуальных жилых домов с участками, предназначенными для индивидуального жилищного строительства и ведения личного подсобного хозяйства (Ж-2), кадастровый квартал 59:37:0390101, в с. Ощепково, площадью 2 348,0 кв.м;

- территориальной зоны индивидуальных жилых домов с участками, предназначенными для индивидуального жилищного строительства и ведения личного подсобного хозяйства (Ж-2), кадастровый квартал 59:37:0250101, в с. Верх-Кондас, площадью 2 000,0 кв.м;

– территориальной зоны индивидуальных жилых домов с участками, предназначенными для индивидуального жилищного строительства и ведения личного подсобного хозяйства (Ж-3), кадастровый квартал 59:37:0220101, в д. Сороковая, площадью 1 557,0 кв.м. от 08.08.2019.

За период проведения публичных слушаний (с 18.07.2019 по 08.08.2019) письменных предложений и замечаний в управление архитектуры и градостроительства администрации города не поступало.

Заключение комиссии по землепользованию и застройке по результатам публичных слушаний: Считать публичные слушания состоявшимися. Рекомендовать предоставление разрешения на условно разрешенный вид использования земельного участка «культурное развитие» (код 3.6) по объекту «Приобретение и установка мобильного здания «Сельская библиотека» территориальной зоны индивидуальных жилых домов с участками, предназначенными для индивидуального жилищного строительства и ведения личного подсобного хозяйства (Ж-2), кадастровый квартал 59:37:0390101, в с. Ощепково, площадью 2 348,0 кв.м. Управлению архитектуры и градостроительства подготовить соответствующий проект постановления администрации города Березники.

Заключение комиссии по землепользованию и застройке по результатам публичных слушаний: Считать публичные слушания состоявшимися. Рекомендовать предоставление разрешения на условно разрешенный вид использования земельного участка «культурное развитие» (код 3.6) по объекту «Приобретение и установка мобильного здания «Сельская библиотека» территориальной зоны индивидуальных жилых домов с участками, предназначенными для индивидуального жилищного строительства и ведения личного подсобного хозяйства (Ж-2), када-

стровый квартал 59:37:0250101, с. Верх-Кондас, площадью 2 000,0 кв.м. Управлению архитектуры и градостроительства подготовить соответствующий проект постановления администрации города Березники.

Заключение комиссии по землепользованию и застройке по результатам публичных слушаний: Считать публичные слушания состоявшимися. Рекомендовать предоставление разрешения на условно разрешенный вид использования земельного участка «культурное развитие» (код 3.6) по объекту «Приобретение и установка мобильного здания «Сельская библиотека» территориальной зоны индивидуальных жилых домов с участками, предназначенными для индивидуального жилищного строительства и ведения личного подсобного хозяйства (Ж-3), кадастровый квартал 59:37:0220101 д. Сороковая, площадью 1 557,0 кв.м. Управлению архитектуры и градостроительства подготовить соответствующий проект постановления администрации города Березники.

МУНИЦИПАЛЬНОЕ ОБРАЗОВАНИЕ «ГОРОД БЕРЕЗНИКИ» АДМИНИСТРАЦИЯ ГОРОДА БЕРЕЗНИКИ

ПОСТАНОВЛЕНИЕ 19.08.2019 № 2367

Об организации и проведении общественных обсуждений

В соответствии с Федеральными законами от 23.11.1995 № 174-ФЗ «Об экологической экспертизе», от 06.10.2003 № 131-ФЗ «Об общих принципах организации местного самоуправления в Российской Федерации», приказом Государственного комитета Российской Федерации по охране окружающей среды от 16.05.2000 № 372 «Об утверждении Положения об оценке воздействия намечаемой хозяйственной и иной деятельности на окружающую среду в Российской Федерации», Порядком организации и проведения общественных обсуждений по вопросам намечаемой хозяйственной и иной деятельности, которая подлжит экологической экспертизе, на территории муниципального образования «Город Березники», утвержденным постановлением администрации города от 25.05.2016 № 1543, Уставом муниципального образования «Город Березники», рассмотрев ходатайство Общества с ограниченной ответственностью «ЛУКОЙЛ-ПЕРМЬ» (далее - ООО «ЛУКОЙЛ-ПЕРМЬ») от 09.08.2019 № И-19048,

администрация города Березники ПОСТАНОВЛЯЕТ:
1.Управлению по охране окружающей среды и природопользованию администрации города организовать и провести общественные обсуждения проектной документации по объекту «Строительство и обустройство скважин Уньвинского месторождения (кустовая площадка № 753)», включая материалы оценки воздействия на окружающую среду.

2.Создать Организационный комитет.
3.Утвердить:
3.1.предмет общественных обсуждений (объект экологической экспертизы): проектная документация по объекту «Строительство и обустройство скважин Уньвинского месторождения (кустовая площадка № 753)», включая материалы оценки воздействия на окружающую среду;
3.2.форму проведения общественных обсуждений: общественные слушания;
3.3.период проведения общественных слушаний:
начало: 30 августа 2019 г.;

окончание: 30 сентября 2019 г.;

3.4.дату и время проведения итогового мероприятия общественных слушаний: 01 октября 2019 г., 15 часов 00 минут;

3.5.место проведения итогового мероприятия общественных слушаний: Пермский край, г. Березники, ул. Пятилетки, д. 53, помещение Управления архитектуры и градостроительства администрации города, актовый зал;

3.6.прилагаемый состав Организационного комитета.

4.Рекомендовать:
4.1.ООО «ЛУКОЙЛ-ПЕРМЬ» организовать информирование общественности муниципального образования «Город Березники» о начале общественных обсуждений проектной документации по объекту «Строительство и обустройство скважин Уньвинского месторождения (кустовая площадка № 753)», включая материалы оценки воздействия на окружающую среду, о сроках и месте размещения указанной проектной документации, включая материалы оценки воздействия на окружающую среду, для ознакомления общественности, о дате, времени и месте проведения итогового мероприятия общественно слушаний в официальных изданиях федеральных органов исполнительной власти, органов исполнительной власти Пермского края, органов местного самоуправления муниципального образования «Город Березники», на территории которых намечается реализация объекта экологической экспертизы, а также на территории которых намечаемая хозяйственная и иная деятельность может оказать воздействие;

4.2.ООО «ЛУКОЙЛ-ПЕРМЬ», Управлению по охране окружающей среды и природопользованию администрации города организовать выставку материалов, являющихся предметом общественных обсуждений, и обеспечить доступ к ней в помещении по адресу: Пермский край, г. Березники, ул. Пятилетки, д. 53, Управление по охране окружающей среды и природопользованию администрации города, кабинет № 4 (номера телефонов: 23-21-81, 23-56-00), в рабочие дни: с понедельника по четверг - с 09.00 до 16.00 часов (перерыв: с 12.00 до 12.48 часов), в пятницу - с 09.00 до 15.00 часов (перерыв: с 12.00 до 12.48 часов).

5.Опубликовать настоящее постановление в официальном печатном издании - газете «Два берега Камы».

6.Разместить настоящее постановление и состав Организационного комитета, указанный в подпункте 3.6 пункта 3 настоящего постановления, на Официальном портале правовой информации города Березники и официальном сайте Администрации города Березники в информационно-телекоммуникационной сети «Интернет».

7.Настоящее постановление вступает в силу со дня его подписания.

8.Контроль за исполнением настоящего постановления возложить на заместителя главы администрации Лебедева А.Ю.

Глава города Березники –

глава администрации города Березники С. П. Дьяков

УТВЕРЖДЕН
постановлением
администрации города
от 19.08.2019 № 2367

СОСТАВ

Организационного комитета

Лебедев Андрей Юрьевич – заместитель главы администрации, председатель Организационного комитета.

Быкова Людмила Михайловна – начальник управления по охране окружающей среды и природопользованию администрации города, секретарь Организационного комитета.

Члены Организационного комитета:
Гуныков Андрей Анатольевич – заместитель начальника отдела организации проектных работ общества с ограниченной ответственностью «ЛУКОЙЛ-ПЕРМЬ» (по согласованию).

Комиссарова Татьяна Алексеевна – главный специалист отдела главных инженеров проектов Филиала общества с ограниченной ответственностью «ЛУКОЙЛ-Инжиниринг» «ПермНИПИнефть» в г. Перми (по согласованию).

Огиенко Ксения Николаевна – консультант отдела пресс-службы управления по связям с общественностью и вопросам внутренней политики администрации города.

Пшеницина Ольга Валерьевна – главный инженер проекта отдела главных инженеров проектов Филиала общества с ограниченной ответственностью «ЛУКОЙЛ-Инжиниринг» «ПермНИПИнефть» в г. Перми (по согласованию).

Трофимова Оксана Валерьевна – начальник управления архитектуры и градостроительства администрации города.

Шпакова Татьяна Михайловна – главный специалист отдела проектирования экологической и промышленной безопасности Филиала общества с ограниченной ответственностью «ЛУКОЙЛ-Инжиниринг» «ПермНИПИнефть» в г. Перми (по согласованию).

МУНИЦИПАЛЬНОЕ ОБРАЗОВАНИЕ «ГОРОД БЕРЕЗНИКИ» АДМИНИСТРАЦИЯ ГОРОДА БЕРЕЗНИКИ

ПОСТАНОВЛЕНИЕ 20.08.2019 № 2371

О внесении изменений в Порядок составления и утверждения планов финансово-хозяйственной деятельности, отчетов о результатах деятельности муниципальных учреждений муниципального образования «Город Березники», а также осуществления контроля за деятельностью муниципальных учреждений, утвержденный постановлением администрации города от 07.12.2018 № 2994

В целях актуализации муниципального правового акта Администрации города Березники

администрация города Березники ПОСТАНОВЛЯЕТ:

1.Внести в Порядок составления и утверждения планов финансово-хозяйственной деятельности, отчетов о результатах деятельности муниципальных учреждений муниципального образования «Город Березники», а также осуществления контроля за деятельностью муниципальных учреждений, утвержденный постановлением администрации города от 07.12.2018 № 2994 (далее - Порядок), изменения согласно приложению 1 к настоящему постановлению.

2.Приложение 1 к Порядку изложить в редакции согласно приложению 2 к настоящему постановлению.

3.Приложение 1.1 к Порядку изложить в редакции согласно приложению 3 к настоящему постановлению.

4.Приложение 1.2 к Порядку изложить в редакции согласно приложению 4 к настоящему постановлению.

5.Приложения 1.3, 1.4, 1.5 к Порядку признать утратившими силу.

6.Приложение 2 к Порядку изложить в редакции согласно приложению 5 к настоящему постановлению.

7.Приложение 3 к Порядку изложить в редакции согласно приложению 6 к настоящему постановлению.

8.Приложение 4 к Порядку изложить в редакции согласно приложению 7 к настоящему постановлению.

9.Опубликовать настоящее постановление в официальном печатном издании – газете «Два берега Камы».

10.Разместить настоящее постановление и приложения, указанные в пунктах 1-4, 6-8 настоящего постановления, на Официальном портале правовой информации города Березники в информационно-телекоммуникационной сети «Интернет».

11.Настоящее постановление вступает с силу со дня, следующего за днем его официального опубликования, за исключением пунктов 1-6 настоящего постановления, которые вступают в силу со дня, следующего за днем официального опубликования настоящего постановления, и применяются с 01.01.2020.

Глава города Березники – глава администрации города Березники С. П. Дьяков

С полным текстом документа можно ознакомиться на Официальном портале правовой информации города Березники в информационно-телекоммуникационной сети «Интернет» по адресу: <http://ber-pravo.ru/>

МУНИЦИПАЛЬНОЕ ОБРАЗОВАНИЕ «ГОРОД БЕРЕЗНИКИ» АДМИНИСТРАЦИЯ ГОРОДА БЕРЕЗНИКИ

ПОСТАНОВЛЕНИЕ 20.08.2019 № 2372

О внесении изменений в приложение 2 к постановлению администрации города от 28.09.2018 № 2300 «Об определении перечня организаций, обеспечивающих трудоустройство и использование труда осужденных к наказанию в виде обязательных и исправительных работ, и перечня видов работ для отбывания наказания в виде обязательных работ»

В соответствии со статьями 25, 39 Уголовно-исполнительного кодекса Российской Федерации, в целях уточнения перечня организаций, обеспечивающих трудоустройство и использование труда осужденных к наказанию в виде обязательных и исправительных работ, администрации города Березники ПОСТАНОВЛЯЕТ:

1.Внести в приложение 2 к постановлению администрации города от 28.09.2018 № 2300 «Об определении перечня организаций, обеспечивающих трудоустройство и использование труда осужденных к наказанию в виде обязательных и исправительных работ, и перечня видов работ для отбывания наказания в виде обязательных работ» изменения, изложив его в редакции согласно приложению к настоящему постановлению.

2.Опубликовать настоящее постановление в официальном печатном издании - газете «Два берега Камы».

3.Разместить настоящее постановление и приложение, указанное в пункте 1 настоящего постановления, на Официальном портале правовой информации города Березники в информационно-телекоммуникационной сети «Интернет».

4.Настоящее постановление вступает в силу со дня, следующего за днем его официального опубликования.

Глава города Березники – глава администрации города Березники С. П. Дьяков

С полным текстом документа можно ознакомиться на Официальном портале правовой информации города Березники в информационно-телекоммуникационной сети «Интернет» по адресу: <http://ber-pravo.ru/>

АДМИНИСТРАЦИЯ ГОРОДА БЕРЕЗНИКИ ПЕРМСКОГО КРАЯ

Место проведения: Пермский край, г. Березники, «20» августа 2019 г. ул. Пятилетки, д. 53, управление архитектуры и градостроительства администрации города, актовый зал

ПРОТОКОЛ ОБЩЕСТВЕННЫХ СЛУШАНИЙ проектной документации объекта государственной экологической экспертизы

«Строительство и обустройство скважин Юрчукского месторождения куст № 31 бис», включая материалы оценки воздействия на окружающую среду № 7

Председатель – Лебедев А.Ю., заместитель главы администрации города Березники.

Секретарь – Быкова Л.М., начальник управления по охране окружающей среды и природопользованию администрации города Березники.

Присутствовали:

1. Онянова Т.В., заведующий отделом охраны окружающей среды управления по охране окружающей среды и природопользованию администрации города;

2. Сухарева Т.Я., заведующий отделом планировки территорий управления архитектуры и градостроительства администрации города;

3. Трофимова О.В., начальник управления архитектуры и градостроительства администрации города;

4. Чуприанова В.С., главный специалист отдела охраны окружающей среды управления по охране окружающей среды и природопользованию администрации города.



Приглашенные:

1. Председатель местного общественного движения «Комитет экологического спасения г. Березники» Глуховской М.М.;
2. Главный инженер проектов филиала ООО «ЛУКОЙЛ-Инжиниринг» «ПермНИ-Пинефть» в г. Перми Елышева Н.И.;
3. Житель г. Березники Козлов А.С.;
4. Ведущий инженер отдела организации проектных работ ООО «ЛУКОЙЛ-ПЕРМЬ» Хаматова А.А.;
5. Главный специалист отдела проектирования экологической и промышленной безопасности филиала ООО «ЛУКОЙЛ-Инжиниринг» «ПермНИПинефть» в г. Перми Шлакова Т.М.

ПОВЕСТКА ДНЯ:

Об объекте государственной экологической экспертизы – проектной документации по объекту «Строительство и обустройство скважин Юрчунского месторождения куст №31 бис», включая материалы оценки воздействия на окружающую среду», докладчик Елышева Н.И.

Лебедев А.Ю. – Доложил о том, что общественные обсуждения проводятся в соответствии с пунктом 1 статьи 9 Федерального закона от 23.11.1995 №174-ФЗ «Об экологической экспертизе» и постановлением администрации города от 15.07.2019 № 1990 «Об организации и проведении общественных обсуждений».

Общественные обсуждения проводятся в форме общественных слушаний. Слушания организованы по инициативе ООО «ЛУКОЙЛ-ПЕРМЬ» на основании пункта 7.5 статьи 11 Федерального Закона «Об экологической экспертизе», вступившего в силу с 1 января 2019 года. Данным пунктом к объектам государственной экологической экспертизы федерального уровня отнесена «проектная документация объектов капитального строительства, относящихся в соответствии с законодательством в области охраны окружающей среды к объектам I категории».

Предметом общественных слушаний является проектная документация, включая материалы оценки воздействия на окружающую среду, по объекту «Строительство и обустройство скважин Юрчунского месторождения куст №31 бис».

Вовлечение общественности полезно для всех участвующих сторон и для города в целом. Оно необходимо для того, чтобы не упустить важные экономические, социальные и экологические последствия намечаемой деятельности.

В период с 19 июля по 19 августа 2019 года организовано информирование населения муниципального образования о намечаемой деятельности по объектам ООО «ЛУКОЙЛ-ПЕРМЬ», а именно:

- опубликованы объявления о проведении общественных обсуждений в средствах массовой информации: в «Российской газете» от 18.07.2019 № 156; в газете «Звезда» («Капитал Weekly») от 17.07.2019 № 24; в газете «Два берега Камы» от 19.07.2019 № 27;

- организована выставка материалов, являющихся предметом общественных слушаний, в помещении управления по охране окружающей среды и природопользованию администрации города.

Сегодня проводится итоговое мероприятие общественных слушаний.

СЛУШАЛИ:

Елышева Н.И. – Доложила о том, что рассматриваемой проектной документацией предусматривается строительство и обустройство куста скважин № 31 бис Юрчунского нефтяного месторождения.

Проектируемый объект располагается в границах муниципального образования «Город Березники». Юрчунское нефтяное месторождение в составе ЦДНГ-12 поставлено на государственный учёт в федеральный государственный реестр объектов, оказывающих негативное воздействие на окружающую среду, с присвоением ему 1-й категории. В связи с этим и в соответствии с Законом РФ «Об экологической экспертизе» проектная документация данного объекта подлежит государственной экологической экспертизе.

Основные проектные решения

Настоящей проектной документацией предусматривается сбор и транспорт нефти и газа со скважин куста № 31 бис Юрчунского нефтяного месторождения, строительство системы поддержания пластового давления (ППД) с целью повышения нефтеотдачи продуктивных горизонтов.

Сбор и транспорт нефти предусматривается по однотрубной герметизированной схеме. Производство добывающих скважин под давлением, создаваемым глубино-насосным оборудованием, по выкидным трубопроводам поступает на замерные установки, расположенные на кусте, и далее по проектируемому и существующим нефтегазосборным трубопроводам транспортируется до ДНС-1214.

В качестве источника водоснабжения для системы ППД Юрчунского месторождения используется пресная вода с водозабора «Ленва». Пресная техническая вода по низконапорному водоводу с давлением 1,5 МПа транспортируется до кустовой площадки № 31 бис, затем вода поступает на прием проектируемой шурфовой насосной станции, где происходит повышение давления до 21,0 МПа.

На кусте № 31 бис предусматривается монтаж водораспределительного пункта (ВРП), где происходит разделение потоков на нагнетательные скважины, измерение и учет количества воды для каждой скважины с подключением к системе телемеханики ЦДНГ-12. После ВРП вода по нагнетательным водоводам подается на устье нагнетательных скважин и через устьевую арматуру и колонну насосно-компрессорной трубы (НКТ) закачивается в продуктивные горизонты.

Общая продолжительность строительства на этапе инженерного обеспечения строительства скважин и обустройства месторождения составляет ориентировочно 16,8 месяцев, в том числе подготовительный период 3,4 месяца. Строительство скважин, ориентировочно, 16,5 месяца.

С целью рационального использования земель предполагается их минимальное занятие. Для проведения строительно-монтажных и демонтажных работ потребуется площадь 12,2198 га, из них на период эксплуатации 2,3333 га. Категория земель: земли промышленности, земли населенных пунктов.

Основные технико-экономические показатели: количество нефтяных добывающих скважин – 14 шт.; количество нагнетательных скважин с отработкой на нефть – 2 шт.; добыча жидкости – 596 м³/сут.; количество нагнетательных скважин – 6 шт.; объем закачки – 760 м³/сут.

Оценка воздействия проектируемого объекта на окружающую среду

Загрязнение атмосферного воздуха при строительстве (бурении) скважин будет происходить при работе спецтехники, автотранспорта, проведении сварочных работ, заправке топливных баков строительной техники, работе дизельных двигателей. Выбросы загрязняющих веществ в атмосферу составят 88,86 тонн.

Загрязнение атмосферного воздуха в период СМР будет происходить при работе строительной техники, автотранспорта, проведении выемочно-погрузочных, сварочных работ, заправке топливных баков строительной техники, выполнении гидроизоляционных работ. Выбросы загрязняющих веществ в атмосферу составят 9,79 тонн.

Источниками загрязнения атмосферного воздуха при эксплуатации являются добывающие нефтяные скважины, групповые замерные установки, дренажные емкости, узел врезки. Выбросы загрязняющих веществ в атмосферу составят 6,03 тонны.

Ожидаемые расчётные уровни шума в расчетных точках при строительстве и

эксплуатации проектируемых сооружений на границе г. Березники (зона жилой застройки) не превышают допустимых значений.

В период строительства скважин вода используется на хозяйственно-бытовые и питьевые нужды рабочих, производственные нужды и пожаротушение. Общая потребность в воде на производственные нужды при строительстве 20 скважин Юрчунского месторождения составит 51162,42 м³.

В период инженерного обеспечения, период обустройства проектируемых сооружений расход воды предусмотрен на хозяйственно-бытовые и питьевые нужды рабочих, пожаротушение, промывку и гидравлическое испытание трубопроводов, строительство скважины-шурфа. Суммарный расход воды на хозяйственно-бытовые и производственные нужды составит 1317,08 м³.

При эксплуатации проектируемых сооружений вода требуется для промывки выкидных трубопроводов от асфальто-смолисто-парафиновых отложений (АСПО). Для промывки потребуется, ориентировочно, 20 м³ горячей воды в год.

При выполнении всех природоохранных мероприятий за время строительства и эксплуатации проектируемого объекта воздействие на приповерхностную гидросферу будет минимальным.

В период строительства скважин образуются хозяйственно-бытовые и производственные стоки, дождевые и талые сточные воды. Объем водоотведения хозяйственно-бытовых сточных вод равен объему водопотребления и составляет 51162,42 м³.

Для сбора и отвода незагрязненных дождевых и талых поверхностных вод предусмотрена открытая система водоотвода по спланированной поверхности в водосборные каналы со стоком в котлован. Гидроизоляция котлованов и водосборных канав принята геомембраной HDPE. Заложение откосов котлованов и канав предусмотрено 1:1. При необходимости стоки из котлованов откачиваются спецавтотехникой и вывозятся на НГСП «Чашкино» для очистки и дальнейшего использования воды в системе ППД.

В период инженерного обеспечения и обустройства образуются хозяйственно-бытовые и производственные стоки. Объемы водоотведения соответствуют объемам водопотребления и составляют 1317,08 м³.

Сточные бытовые воды собираются во временные канализационные емкости объемом 3 м³ (2 шт.), по мере их заполнения откачиваются ассенизационной машиной и передаются ООО «Буматика» в соответствии с договором подрячка.

Вода после промывки и испытания трубопроводов перекачивается в автомобиль-цистерну и вывозится на НГСП «Чашкино», где закачивается в установку подготовки пластовой воды.

В период эксплуатации проектируемых сооружений образуются поверхностные сточные воды. Проектной документацией предусматривается сбор и отведение дождевых и талых сточных вод с приустевых площадок скважин, сбор дренажа от ВРП, а также с территории обвалования куста.

Дождевые и талые воды с анализируемых площадок скважин, дренажные стоки из сбросных коллекторов ВРП, образующиеся при ремонтных работах или замене элементов трубопроводов на кусте № 31 бис, через дождеприемные колодцы по сети самотечной дождевой канализации сбрасываются в подземную канализационную емкость объемом 16м³. При наполнении емкости воды откачиваются спецавтотехникой и вывозятся на НГСП «Чашкино», где после отделения от нефти и очистки на существующих очистных сооружениях пластовой воды используются в системе ППД.

Для сбора и отвода незагрязненных поверхностных вод с территории обвалования куста № 31 бис и площадки подстанции предусмотрена открытая система водоотвода по спланированной поверхности в пониженные места рельефа. Незагрязненные поверхностные воды фильтруются через насыпное основание и отводятся по спланированной территории в направлении естественного стока.

При строительстве скважин, в период инженерного обеспечения и обустройства проектируемых сооружений, образуются отходы строительных материалов, обтирочного материала, шламы буровые, остатки и огарки сварочных электродов, лампы накаливания и др. Ориентировочная масса образования отходов при строительстве скважин составит 28033,408 тонн.

Ориентировочная масса образования отходов при инженерном обеспечении и обустройстве куста скважин составит 284,777 тонны.

Обращение с отходами, образующимися в процессе строительства скважин и обустройстве, производится силами подрядчика. Подрядная организация до начала производства работ обязана заключить договоры со специализированными организациями, имеющими лицензии на деятельность по обращению с отходами I-IV классов опасности.

В период эксплуатации образуются отходы при ремонте скважин и обслуживании трансформаторов. Ориентировочная масса образования отходов при эксплуатации составит 12,364 тонны (все отходы III класса опасности).

Проектной документацией предусмотрено, что временное накопление отходов, образующиеся в процессе эксплуатации проектируемых сооружений, не осуществляется. Вывоз отходов производится по мере образования.

Основными факторами возможного воздействия проектируемых объектов на растительный и животный мир являются: отчуждение территории под строительство; сведение всех ярусов растительного покрова на участке строительства при подготовке площадки и расчистке территории; передвижение строительной техники и транспорта;

шумовые виды воздействий при строительстве объекта.

Мероприятия по охране окружающей природной среды

Проектной документацией предусмотрен комплекс мероприятий, направленных на сохранение природной среды, и включающий:

- применение безамбарного способа бурения с использованием металлических емкостей, контейнеров для сбора и вывоза шлама;
- запрещение сжигания строительного мусора;
- запрещение нахождения на строительной площадке машин с работающим (включенным) двигателем без надзора;
- проведение систематических текущих осмотров используемой техники для сокращения выбросов загрязняющих веществ двигателями внутреннего сгорания и регулирование системы топливоподачи для обеспечения оптимального выхлопа вредных газов;
- осуществление заправки землеройной и строительной техники горюче-смазочными материалами по месту работы с установкой поддона и сбором отходов ГСМ в специальную емкость с последующим вывозом на базу подрядчика;
- хранение пылевидных материалов в закрытых емкостях, принимаемая мера против распыления в процессе погрузки и разгрузки и при транспортировке на автомобилях;
- проведение строительно-монтажных работ в пределах полосы отвода;
- сбор сточных бытовых вод во временные канализационные емкости с последующей их передачей ООО «Буматика»;
- сбор дождевых и талых вод в подземную канализационную емкость объемом 16м³;
- по завершении строительства уборка остатков материалов, конструкций и строительного мусора;
- проведение рекультивации нарушенных земель после завершения строительных работ.

Проведенная оценка потенциального воздействия проектируемых сооружений

на окружающую среду позволяет сделать вывод, что при соблюдении природоохранных мероприятий, предусмотренных проектом, существенных необратимых изменений окружающей среды в районе размещения проектируемых сооружений не произойдет. Планируемая хозяйственная деятельность допустима по экологическим показателям.

ВЫСТУПИЛИ:

Быкова Л.М. – Поинтересовалась, куда будет направляться добытая нефть.

Елышева Н.И. – Уточнила, что добытая нефть по проектируемому трубопроводу через врезку в существующий нефтепровод будет перекачиваться на ДНС-1214 и далее на Чашкинское месторождение.

Быкова Л.М. – Доложила, что в течение предусмотренного законодательством срока общественности в помещении управления по охране окружающей среды и природопользованию была предоставлена возможность ознакомиться с материалами, являющимися предметом общественного обсуждения. За указанный период замечаний, предложений, пожеланий по предмету слушаний от жителей города не поступило. Сейчас очень важно, чтобы мероприятия, предусмотренные проектной документацией, материалами ОВОС были выполнены в полном соответствии с проектными решениями.

Дополнительно отметила, что согласно Положению об оценке воздействия намечаемой хозяйственной и иной деятельности на окружающую среду в Российской Федерации, которое утверждено приказом Госкомэкологии № 372 от 16.05.2000, ООО «ЛУКОЙЛ-ПЕРМЬ» должно обеспечить принятие от граждан и общественных организаций письменных замечаний и предложений в период до принятия решения о реализации намечаемой хозяйственной деятельности по строительству проектируемых объектов, а также документирование этих предложений в приложениях к материалам по ОВОС в течение 30 дней после окончания общественных слушаний. Предложила отразить это в сегодняшних решениях по итогам слушаний.

РЕШИЛИ:

1. Признать общественные слушания по рассмотрению проектной документации по объекту «Строительство и обустройство скважин Юрчунского месторождения куст № 31 бис», включая материалы оценки воздействия на окружающую среду, состоявшимися.

2. Одобрить проектные решения по объекту «Строительство и обустройство скважин Юрчунского месторождения куст № 31 бис».

3. Рекомендовать ООО «ЛУКОЙЛ-ПЕРМЬ»:

3.1. направить проектную документацию на государственную экологическую экспертизу;

3.2. обеспечить принятие от граждан и общественных организаций письменных замечаний и предложений в период до принятия решения о реализации намечаемой хозяйственной деятельности по объекту «Строительство и обустройство скважин Юрчунского месторождения куст №31 бис», а также документирование этих предложений в приложениях к материалам по ОВОС в течение 30 дней после окончания общественных слушаний.

4. Рекомендовать управлению по охране окружающей среды и природопользованию администрации города проинформировать общественность о результатах общественных слушаний через средства массовой информации.

Итоги голосования: «за» - 11, «против» - нет, «воздержалось» - нет, решение принято 11 голосами.

Заместитель главы администрации,
председатель Организационного комитета

А.Ю. Лебедев

Начальник управления по охране
окружающей среды и природопользованию
администрации города,
секретарь Организационного комитета

Л.М. Быкова

Где можно взять свежий номер газеты «Два берега Камы»?



1. Администрация г. Березники (Советский пл., 1)
2. Администрация г. Березники (ул. Ломоносова, 60)
3. Территориальные отделы в Усольском районе:
 - г. Усолье (ул. Свободы, 138а)
 - п. Орёл (ул. Тимашова, 42)
 - п. Железнодорожный (ул. 35 лет Победы, 2, оф. 77)
 - с. Пыскор (ул. Мира, 16)
 - с. Романово (ул. Трактовая, 72)
 - с. Березовка (ул. Молодежная, 33)
4. Пенсионный фонд (пр. Ленина, 25)
5. Центр занятости населения (ул. Мира, 30)
6. МФЦ:
 - ул. К. Маркса, 47
 - ул. Юбилейная, 94
7. Поликлиники:
 - ул. Деменева, 12,
 - ул. Ломоносова, 102
8. Дворец детского (юношеского) творчества (ул. Ломоносова, 89а)
9. КДЦ (ул. Льва Толстого, 50)
10. Центральная городская библиотека (ул. Ломоносова, 115)



Общественно-политическая,
информационная газета
«Два берега Камы».
День выхода газеты: пятница.
Распространяется БЕСПЛАТНО.
Тираж 17 000 экз.

Газета зарегистрирована
Печатное СМИ газета «Два берега Камы» зарегистрирована в
Федеральной службе по надзору в сфере связи, информационных
технологий и массовых коммуникаций 14.12.2018 г.
Свидетельство ПИ № ТУ 59-01226.
Учредитель: администрация города Березники
618400, г. Березники Пермского края, пл. Советская, д. 1
Главный редактор: **Г. В. Прутова**

Адрес издателя и редакции:
618460, г. Усолье Пермского края, ул. Свободы, 138а
Контакты:
Редакция: 8-912-988-77-48
E-mail: 2beragakama@mail.ru
Сайт: admbkr.ru
Группы в соцсетях: vk.com/brz_official

Отпечатана в ООО «ПрессА»
г. Березники Пермского края,
ул. Юбилейная, д. 1.
Заказ №1375
Перепечатка и использование материалов,
опубликованных в газете «Два берега Камы»,
без письменного разрешения редакции запрещены.