



ООО «УЭС»
тел/факс: +7(343) 2222-114, 2222-115
сот: +7 (343) 201-81-95, 222-79-35
620075, РФ, г. Екатеринбург,
ул. Тургенева, д.26

Свидетельство СРО: №111.07-2011-6670157801-П-131 от 10 февраля 2016г.

Заказчик: ПАО «Корпорация ВСМПО-АВИСМА»


**«Строительство главной понизительной подстанции №3 для
площадки АВИСМА»**

**ПРОЕКТ ВНЕСЕНИЯ ИЗМЕНЕНИЙ К ПРОЕКТУ ПЛАНИРОВКИ
ТЕРРИТОРИИ И ПРОЕКТУ МЕЖЕВАНИЯ ТЕРРИТОРИИ ДЛЯ
РАЗМЕЩЕНИЯ ЛИНЕЙНОГО ОБЪЕКТА**

100-001.1-ПМТ
Том 3

Проект межевания территории

Инв. № подл.	Подп. и дата	Взам. инв. №

Изм.	№ док.	Подп.	Дата
1	3319		06.19



ООО «УЭС»
тел/факс: +7(343) 2222-114, 2222-115
сот: +7 (343) 201-81-95, 222-79-35
620075, РФ, г. Екатеринбург,
ул. Тургенева, д.26

Свидетельство СРО: №111.07-2011-6670157801-П-131 от 10 февраля 2016г.
Заказчик: ПАО «Корпорация ВСМПО-АВИСМА»

«Строительство главной понизительной подстанции №3 для площадки АВИСМА»

ПРОЕКТ ВНЕСЕНИЯ ИЗМЕНЕНИЙ К ПРОЕКТУ ПЛАНИРОВКИ
ТЕРРИТОРИИ И ПРОЕКТУ МЕЖЕВАНИЯ ТЕРРИТОРИИ ДЛЯ
РАЗМЕЩЕНИЯ ЛИНЕЙНОГО ОБЪЕКТА

100-001.1-ПМТ
Том 3

Проект межевания территории

Управляющий

Д. Н. Гудков





Главный инженер проекта

А. В. Леонтьев

Изм.	№ док.	Подп.	Дата
1	3319		06.19

Инв. № подл.	
Подп. и дата	
Взам. инв. №	

Обозначение	Наименование	Примечание
100-001.1-ПМТ	Содержание тома	2
100-001.1-ПМТ	Пояснительная записка	3
	ГЛАВА I. ОБЩАЯ ЧАСТЬ	3
	1.1. Основные положения проекта межевания территории	3
	1.2. Цель разработки проекта межевания территории	3
	ГЛАВА II. ПОЛОЖЕНИЯ О ПАРАМЕТРАХ ЗЕМЕЛЬНЫХ УЧАСТКОВ	3
	2.1. Перечень и сведения о площади образуемых земельных участков, возможные способы их образования, виды разрешенного использования	3
	2.2. Расчет размеров земельных участков, необходимых для размещения КВЛ	4
	2.3. Ограничения по использованию земельных участков	5
	ГЛАВА III. ПЕРЕЧЕНЬ НОРМАТИВНЫХ ДОКУМЕНТОВ И ИСХОДНЫХ МАТЕРИАЛОВ, ИСПОЛЬЗУЕМЫХ В ПРОЕКТЕ МЕЖЕВАНИЯ	5
	Экспликация земельных участков по проекту межевания территории	6
	Каталог координат образуемых земельных участков и частей земельных участков	9
	<u>Чертежи</u>	
100-001.1-ПМТ	Чертеж межевания территории, М 1:3000	11
	Чертежи образуемых земельных участков	12
	Чертежи образуемых частей земельных участков	14
100-001.1-ПМТ	Материалы по обоснованию проекта межевания территории	29

Инв. № подл.	Подп. и дата	Взаим. инв. №	100-001.1-ПМТ						Стадия	Лист	Листов
			1	-	зам.	3319	Подп.	Дата			
			Изм.	Колуч.	Лист	№ док.	Подп.	Дата	П	1	1
			Разраб.	Асбапов				06.19	Содержание тома	ООО «УЭС»	
			Проверил	Хайрутдинова				06.19			
			Нач. отд.	Хайрутдинова				06.19			
			Н. контр.	Турыгин				06.19			

ГЛАВА I. ОБЩАЯ ЧАСТЬ

1.1. Основные положения проекта межевания территории

Проект внесения изменений к проекту межевания территории выполняется в составе документации по планировке территории линейного объекта: "Строительство главной понизительной подстанции №3 для площадки АВИСМА». Основанием для проектирования являются:

1. Постановление администрации города Березники Пермского края № 592 от 22.03.2017 г.;

2. Утверждённое директором по науке и технологии АВИСМА Д.А. Рымкевичем от 23.10.2014 г. техническое задание на разработку проектной и рабочей документации по объекту: «Строительство главной понизительной подстанции №3 для площадки АВИСМА» ОАО «Корпорация ВСМПО-АВИСМА», Пермский край, г.Березники;

2. Технические условия для присоединения к электрическим сетям устройств ОАО «Корпорация ВСМПО-АВИСМА», выданные ОАО «МРСК Урала» - филиал «Пермэнерго» от 25.12.2013 г.

3. Постановление №592 от 22.03.2017 Администрации города Березники О подготовке проекта планировки территории и проекта межевания территории;

4. Постановление №317 от 08.02.2018 Администрации города Березники Об утверждении проекта планировки территории и проекта межевания территории для размещения линейного объекта;

5. Постановление №1702 от 19.06.2019 Администрации города Березники О подготовке проекта внесения изменений в проект планировки территории и проект межевания территории для размещения линейного объекта.

1.2. Цель разработки проекта межевания территории

Подготовка проекта межевания территории, подлежащей застройке, осуществляется в составе документации по планировке территории в целях установления границ земельных участков для размещения следующих линейных объектов:

- КВЛ 110 кВ Космос - Комета;
- КЛ 6 кВ Комета – КП-21, КП-23;
- КЛ 10 кВ Комета – КП-1, КП-3, КП-4, КП-5, КП-6, КП-7.

Взаим. инв. №	Подп. и дата						100-001.1-ПМТ	Стадия	Лист	Листов
	Подп. и дата									
Инв. № подл.	1	-	Изм.	3319		06.19	Проект межевания территории	II		ООО «УЭС»
	Изм.	Колуч.	Лист	№док.	Подп.	Дата				
	Разраб.	Асбапов			06.19					
	Проверил	Хайрутдинова			06.19					
Н.контр.	Турьгин			06.19						
ГИП	Леонтьев			06.19						

ГЛАВА II. ПОЛОЖЕНИЯ О ПАРАМЕТРАХ ЗЕМЕЛЬНЫХ УЧАСТКОВ

2.1. Перечень и сведения о площади образуемых земельных участков, возможные способы их образования, виды разрешенного использования

Перечень и сведения о площади образуемых земельных участков или частей земельных участков представлены в Экспликации земельных участков по проекту межевания территории.

Образуемые земельные участки с условными номерами: ЗУ1 и: ЗУ2 образуются из земель, находящихся в государственной или муниципальной собственности.

Возможно образование как многоконтурного земельного участка, так и самостоятельных земельных участков. Категория земель - земли населенных пунктов. Вид разрешенного использования в соответствии с Приказом Министерства экономического развития РФ от 1 сентября 2014 г. № 540 "Об утверждении классификатора видов разрешенного использования земельных участков" - коммунальное обслуживание (код 3.1). Описание вида разрешенного использования земельного участка: Размещение объектов капитального строительства в целях обеспечения населения и организаций коммунальными услугами, в частности: поставка воды, тепла, электричества, газа, предоставление услуг связи, отвод канализационных стоков, очистка и уборка объектов недвижимости (котельные, водозаборы, очистные сооружения, насосные станции, водопроводы, линии электропередачи, трансформаторные подстанции, газопроводы, линии связи, телефонные станции, канализация, стоянки, гаражи и мастерские для обслуживания уборочной и аварийной техники, мусоросжигательные и мусороперерабатывающие заводы, полигоны по захоронению и сортировке бытового мусора и отходов, места сбора вещей для их вторичной переработки, а также здания или помещения, предназначенные для приема населения и организаций в связи с предоставлением им коммунальных услуг).

Части земельных участков с условными номерами :1/ЧЗУ1; :1/ЧЗУ2; :1/ЧЗУ3; :4/ЧЗУ1; :183/ЧЗУ1; :184/ЧЗУ1; :84/ЧЗУ1; :85/ЧЗУ1; :86/ЧЗУ1 образуются на земельных участках, находящихся в собственности ОАО «Корпорация ВСМПО-АВИСМА».

Часть земельного участка с условным номером :7747/ЧЗУ1 образуется на земельном участке, арендуемом ОАО «Корпорация ВСМПО-АВИСМА».

Части земельных участков с условными номерами: :173/ЧЗУ1; :174/ЧЗУ1; :169/ЧЗУ1; :171/ЧЗУ1; :172/ЧЗУ1 образуются на земельных участках, арендуемых ОАО «Пермьэнерго».

2.2. Расчет размеров земельных участков, необходимых для размещения КВЛ

Границы земельных участков, устанавливаемые проектом межевания с учетом проекта планировки территории должны обеспечить возможность строительства линейного объекта.

Инв. № подл.	Подп. и дата	Взаим. инв. №							100-001.1-ПМТ	Лист
										2
Изм.	Колуч.	Лист	№ док.	Подп.	Дата					

Во временное пользование на период строительства необходимо оформить землеотвод, представляющий собой полосу земли вдоль воздушной части КВЛ 110 кВ – 14 м, вдоль кабельной части КВЛ 110 кВ – 10 м, вдоль КЛ 6 кВ и КЛ 10 кВ – 10 м, для обеспечения размещения строительных механизмов, хранения отвала и т.д.

2.3. Ограничения по использованию земельных участков

Ограничения по использованию земельных участков возникают в связи с установлением охранных зон проектируемых КВЛ. В охрannой зоне в целях обеспечения безопасных условий эксплуатации и исключения возможности повреждения линий электропередачи устанавливаются особые условия использования территории.

Согласно Постановлению Правительства Российской Федерации от 24 февраля 2009 г. № 160 охрannая зона для воздушной линии 110 кВ принимается в виде части поверхности участка земли и воздушного пространства (на высоту, соответствующую высоте опор воздушных линий электропередачи), ограниченной параллельными вертикальными плоскостями, отстоящими по обе стороны линии электропередачи от крайних проводов при неотклоненном их положении на 20 м и составляет 50 м. Охрannая зона для кабельной линии составляет 3,5 м (1 м в каждую сторону от конструкций эстакады).

ГЛАВА III. ПЕРЕЧЕНЬ НОРМАТИВНЫХ ДОКУМЕНТОВ И ИСХОДНЫХ МАТЕРИАЛОВ, ИСПОЛЬЗУЕМЫХ В ПРОЕКТЕ МЕЖЕВАНИЯ

1. Градостроительный кодекс Российской Федерации;
2. Земельный кодекс Российской Федерации;
3. Постановление Правительства Российской Федерации от 24.02.2009 №160 «О порядке установления охрannых зон объектов электросетевого хозяйства и особых условий использования земельных участков, расположенных в границах таких зон»;
4. Постановление правительства Российской Федерации от 11.08.2003 №486 «Об утверждении Правил определения размеров земельных участков для размещения воздушных линий электропередачи и опор линий связи, обслуживающих электрические сети»;
5. Приказ Министерства экономического развития РФ от 1 сентября 2014 г. № 540 "Об утверждении классификатора видов разрешенного использования земельных участков";
6. Разработанный в составе документации по планировке проект планировки территории; 7. Информация о земельных участках в пределах границ проектирования по сведениям из Единого государственного реестра недвижимости (кадастровый план территории, выписки из ЕГРН).

Инв. № подл.	Подп. и дата	Взаим. инв. №

Изм.	Колуч.	Лист	№ док.	Подп.	Дата

100-001.1-ПМТ

Лист

3

Экспликация земельных участков по проекту межевания территории

№ п/п	Кадастровый номер	Категория земель	Вид разрешенного использования	Адрес	Вид права	Правообладатель	Образуемый земельный участок или часть земельного участка	
							Условный номер образуемого земельного участка, части земельного участка	Площадь, кв.м.
1	59:03:0200003	Земли населенных пунктов	-	-	-	-	:ЗУ1	4
2	59:03:0200003	Земли населенных пунктов	-	-	-	-	:ЗУ2	170
3	59:03:0200003:1	Земли населенных пунктов	Занимаемый промплощадкой	край Пермский, г. Березники, ул. Загородная, 29	Собственность	ОАО «Корпорация ВСМПО-АВИСМА»	:1/ЧЗУ1	12332
4	59:03:0200003:1	Земли населенных пунктов	Занимаемый промплощадкой	край Пермский, г. Березники, ул. Загородная, 29	Собственность	ОАО «Корпорация ВСМПО-АВИСМА»	:1/ЧЗУ2	20258
5	59:03:0200003:1	Земли населенных пунктов	Занимаемый промплощадкой	край Пермский, г. Березники, ул. Загородная, 29	Собственность	ОАО «Корпорация ВСМПО-АВИСМА»	:1/ЧЗУ3	5279
6	59:03:0200003:4	Земли населенных пунктов	занимаемый коллектором кислых стоков	Пермский край, г. Березники, расположенный с западной стороны промплощадки ОАО "Ависма" до шламонакопителя "Белое море"	Собственность	ОАО «Корпорация ВСМПО-АВИСМА»	:4/ЧЗУ1	295

7	59:03:0200003:84	Земли населенных пунктов	занимаемый узлом водоборта №2	Пермский край, г. Березники	Собственность	ОАО «Корпорация ВСМПО-АВИСМА»	:84/ЧЗУ1	477
8	59:03:0200003:85	Земли населенных пунктов	занимаемый очистными сооружениями	Пермский край, г. Березники, очистные сооружения расположенные с западной стороны промплощадки ОАО "Корпорация ВСМПО-АВИСМА"	Собственность	ОАО «Корпорация ВСМПО-АВИСМА»	:85/ЧЗУ1	1889
9	59:03:0200003:86	Земли населенных пунктов	занимаемый площадкой под аварийный нейтрализатор	край Пермский, г. Березники, с западной стороны промплощадки ОАО "Ависма "	Собственность	ОАО «Корпорация ВСМПО-АВИСМА»	:86/ЧЗУ1	1594
10	59:03:0200003:169	Земли населенных пунктов	занимаемый сооружением ВЛ-110кВ Титан-ТЭЦ-2 цепь №1,2 с отпайкой на БТМК	Пермский край, г. Березники	Аренда	ОАО «Пермьэнерго»	:169/ЧЗУ1	9
11	59:03:0200003:171	Земли населенных пунктов	занимаемый сооружением ВЛ-110кВ Титан-ТЭЦ-2 цепь №1,2 с отпайкой на БТМК	Пермский край, г. Березники	Аренда	ОАО «Пермьэнерго»	:171/ЧЗУ1	25
12	59:03:0200003:172	Земли населенных пунктов	занимаемый сооружением ВЛ-110кВ Титан-ТЭЦ-2 цепь №1,2 с отпайкой на БТМК	Пермский край, г. Березники	Аренда	ОАО «Пермьэнерго»	:172/ЧЗУ1	25

13	59:03:0200003:173	Земли населенных пунктов	занимаемый сооружением ВЛ-110кВ Титан-ТЭЦ-2 цепь №1,2 с отпайкой на БТМК	Пермский край, г. Березники	Аренда	ОАО «Пермьэнерго»	:173/ЧЗУ1	50
14	59:03:0200003:174	Земли населенных пунктов	занимаемый сооружением ВЛ-110кВ Титан-ТЭЦ-2 цепь №1,2 с отпайкой на БТМК	Пермский край, г. Березники	Аренда	ОАО «Пермьэнерго»	:174/ЧЗУ1	25
15	59:03:0200003:183	Земли населенных пунктов	для строительства отстойников - накопителей II очереди очистных сооружений	Пермский край, г. Березники, западнее промплощадки ОАО "Ависма ТМК"	Собственность	ОАО «Корпорация ВСМПО-АВИСМА»	:183/ЧЗУ1	1191
16	59:03:0200003:184	Земли населенных пунктов	занимаемый свалкой производственных отходов	Пермский край, г. Березники, свалка производственных отходов в районе промплощадки ОАО "АВИСМА"	Собственность	ОАО «Корпорация ВСМПО-АВИСМА»	:184/ЧЗУ1	6504
17	59:03:0000000:7747	Земли населенных пунктов	Трубопроводный транспорт	Пермский край, г. Березники	Аренда	ПАО «Корпорация ВСМПО-АВИСМА»	:7747/ЧЗУ1	286

Каталог координат образуемых земельных участков
и частей земельных участков

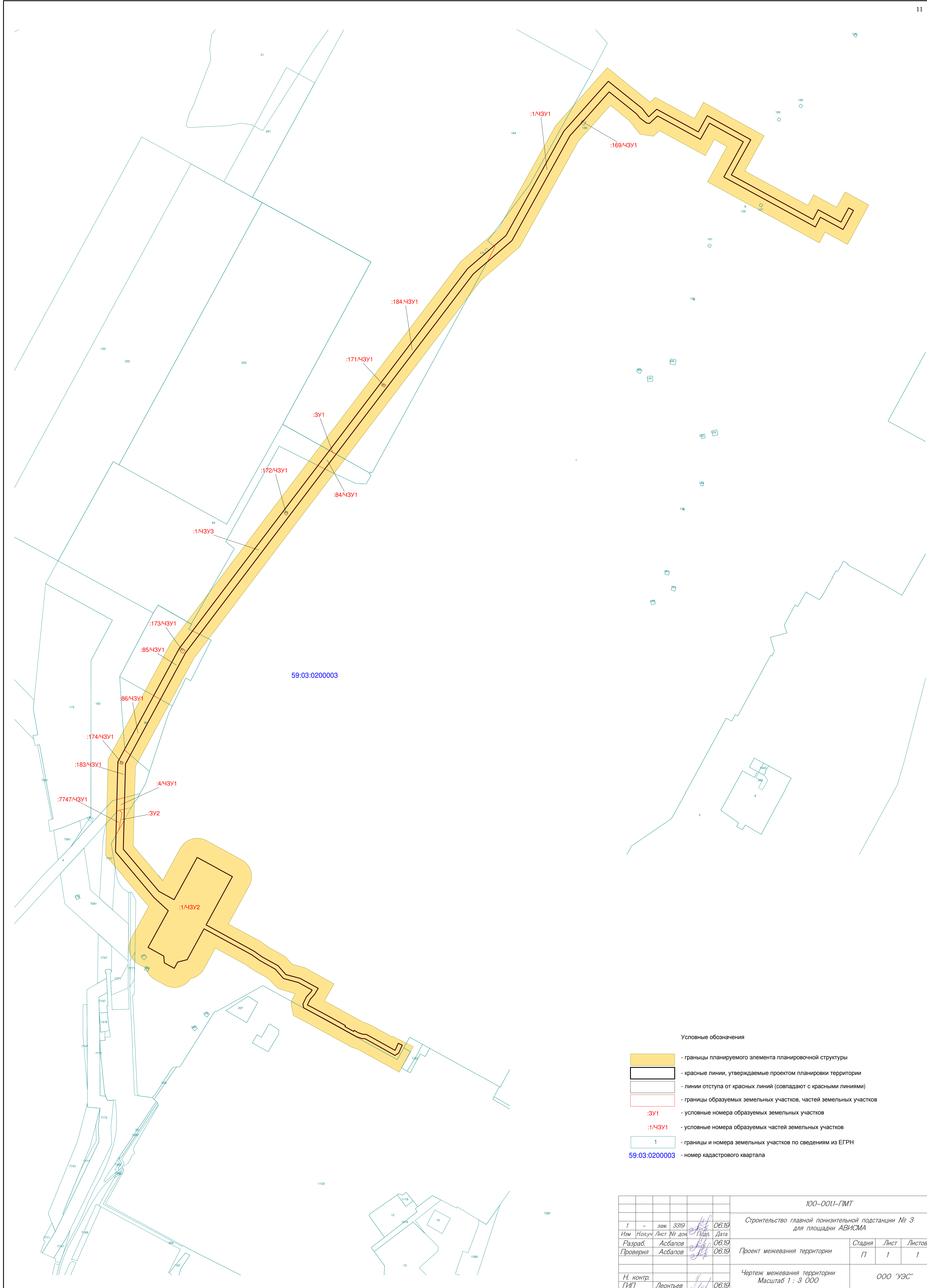
№ точки	X	Y
:3У1		
1	679337,25	2265448,46
2	679344,15	2265436,12
3	679344,39	2265436,3
4	679337,49	2265448,65
:3У2		
1	678650,99	2265051,57
2	678682,76	2265057,61
3	678687,7	2265053,15
4	678689,54	2265061,88
5	678668,71	2265061,33
:1/ЧЗУ1		
1	679688,53	2265724,49
2	679715,9	2265738,55
3	679717,47	2265736,6
4	679736,29	2265758,41
5	679926,95	2265864,13
6	680018,09	2265945,53
7	679968,44	2266007,17
8	679959,68	2266014,06
9	679953,31	2266019,06
10	679966,94	2266033,79
11	679925,62	2266109,69
12	679955,32	2266126,1
13	679911,38	2266205,47
14	679847,23	2266169,92
15	679765,9	2266319,23
16	679783,63	2266328,46
17	679761,05	2266370,07
18	679787,02	2266384,24
19	679782,25	2266393,02
20	679747,5	2266374,07
21	679769,99	2266332,63
22	679752,25	2266323,4
23	679843,24	2266156,35
24	679907,48	2266191,88
25	679941,73	2266130,01
26	679912,08	2266113,63
27	679954,72	2266035,31
28	679941,13	2266020,62
29	679941,99	2266015,24
30	679951,02	2266003,06
31	679958,53	2265997,15
32	679998,84	2265947,1
33	679946,28	2265900,13
34	679947,3	2265898,3
35	679941,78	2265895,24
36	679941,11	2265894,87
37	679940,87	2265895,3
38	679918,93	2265875,69
39	679727,32	2265769,44
:1/ЧЗУ2		
40	678642	2265046,62
41	678668,71	2265061,33
42	678616,53	2265059,94
43	678539,41	2265124,92

№ точки	X	Y
44	678524,2	2265152,8
45	678601,5	2265194,96
46	678583,46	2265228,02
47	678580,43	2265233,59
48	678566,47	2265259,18
49	678478,23	2265211,05
50	678430,35	2265298,87
51	678419,89	2265313,52
52	678403,78	2265342,47
53	678387,67	2265356,71
54	678380,67	2265382,51
55	678362,52	2265415,77
56	678351,6	2265409,35
57	678342,4	2265401,06
58	678332,64	2265396,27
59	678332,06	2265396,37
60	678327,55	2265404,88
61	678310,01	2265437,42
62	678294,45	2265465,62
63	678292,67	2265464,65
64	678283,91	2265480,38
65	678285,73	2265481,42
66	678281,52	2265489,06
67	678278,74	2265497,5
68	678278,3	2265503,86
69	678249,29	2265555,74
70	678249,68	2265556,32
71	678262,18	2265561,99
72	678258,87	2265569,28
73	678244,29	2265562,66
74	678239,92	2265556,11
75	678270,44	2265501,52
76	678270,83	2265495,95
77	678274,15	2265485,85
78	678302,99	2265433,58
79	678320,49	2265401,12
80	678326,81	2265389,19
81	678333,8	2265387,92
82	678346,93	2265394,37
83	678356,35	2265402,87
84	678359,45	2265404,69
85	678373,19	2265379,52
86	678380,58	2265352,28
87	678397,45	2265337,38
88	678413,13	2265309,22
89	678423,57	2265294,6
90	678471,21	2265207,22
91	678414,85	2265176,48
92	678410,45	2265159,27
93	678399,04	2265153,05
94	678401,03	2265149,39
95	678404,07	2265143,83
96	678408,93	2265134,91
97	678421,46	2265133,89
98	678437,07	2265105,27
99	678504,24	2265141,91
100	678528,38	2265115,9
101	678611,58	2265045,81

**Каталог координат образуемых земельных участков
и частей земельных участков**

№ точки	X	Y
:1/ЧЗУ3		
102	679014,8	2265186,38
103	679178,3	2265310,15
104	679316,73	2265415,29
105	679310,38	2265428,06
106	679169,84	2265321,31
107	679008,56	2265199,22
108	679228,91	2265353,77
109	679232,9	2265356,79
110	679229,87	2265360,78
111	679225,88	2265357,76
:4/ЧЗУ1		
1	678687,7	2265053,15
2	678687,08	2265050,21
3	678684,34	2265047,74
4	678707,09	2265048,35
5	678710,78	2265062,44
6	678689,54	2265061,88
:84/ЧЗУ1		
1	679316,73	2265415,29
2	679344,15	2265436,12
3	679337,25	2265448,46
4	679310,38	2265428,06
:85/ЧЗУ1		
1	678896,71	2265115,56
2	678982,71	2265162,09
3	679014,8	2265186,38
4	679008,56	2265199,22
5	678975,11	2265173,9
6	678889,88	2265127,79
7	678977,71	2265163,33
8	678983,61	2265167,23
9	678979,72	2265173,12
10	678973,82	2265169,23
:86/ЧЗУ1		
1	678799,03	2265062,71
2	678896,71	2265115,56
3	678889,88	2265127,79
4	678788,46	2265072,9
5	678797,07	2265062,86
:169/ЧЗУ1		
1	679946,28	2265900,13
2	679940,87	2265895,3
3	679941,11	2265894,87
4	679947,3	2265898,3
:171/ЧЗУ1		
1	679462,57	2265532,15
2	679466,55	2265535,19
3	679463,51	2265539,17
4	679459,53	2265536,13
:172/ЧЗУ1		
1	679228,91	2265353,77
2	679232,9	2265356,79
3	679229,87	2265360,78
4	679225,88	2265357,76

№ точки	X	Y
:173/ЧЗУ1		
1	678977,71	2265163,33
2	678983,61	2265167,23
3	678979,72	2265173,12
4	678973,82	2265169,23
:174/ЧЗУ1		
1	678773,05	2265053,72
2	678777,44	2265056,12
3	678775,05	2265060,5
4	678770,65	2265058,11
:183/ЧЗУ1		
1	678799,03	2265062,71
2	678797,07	2265062,86
3	678788,46	2265072,9
4	678772,14	2265064,08
5	678710,78	2265062,44
6	678707,09	2265048,35
7	678775,86	2265050,17
8	678773,05	2265053,72
9	678777,44	2265056,12
10	678775,05	2265060,5
11	678770,65	2265058,11
:184/ЧЗУ1		
1	679344,39	2265436,3
2	679361,47	2265449,27
3	679675,94	2265688,47
4	679717,47	2265736,6
5	679715,9	2265738,55
6	679688,53	2265724,49
7	679666,29	2265698,73
8	679352,99	2265460,42
9	679337,49	2265448,65
10	679462,57	2265532,15
11	679466,55	2265535,19
12	679463,51	2265539,17
13	679459,53	2265536,13
:7747/ЧЗУ1		
1	678684,34	2265047,74
2	678687,08	2265050,21
3	678687,7	2265053,15
4	678682,76	2265057,61
5	678650,99	2265051,57
6	678642	2265046,62

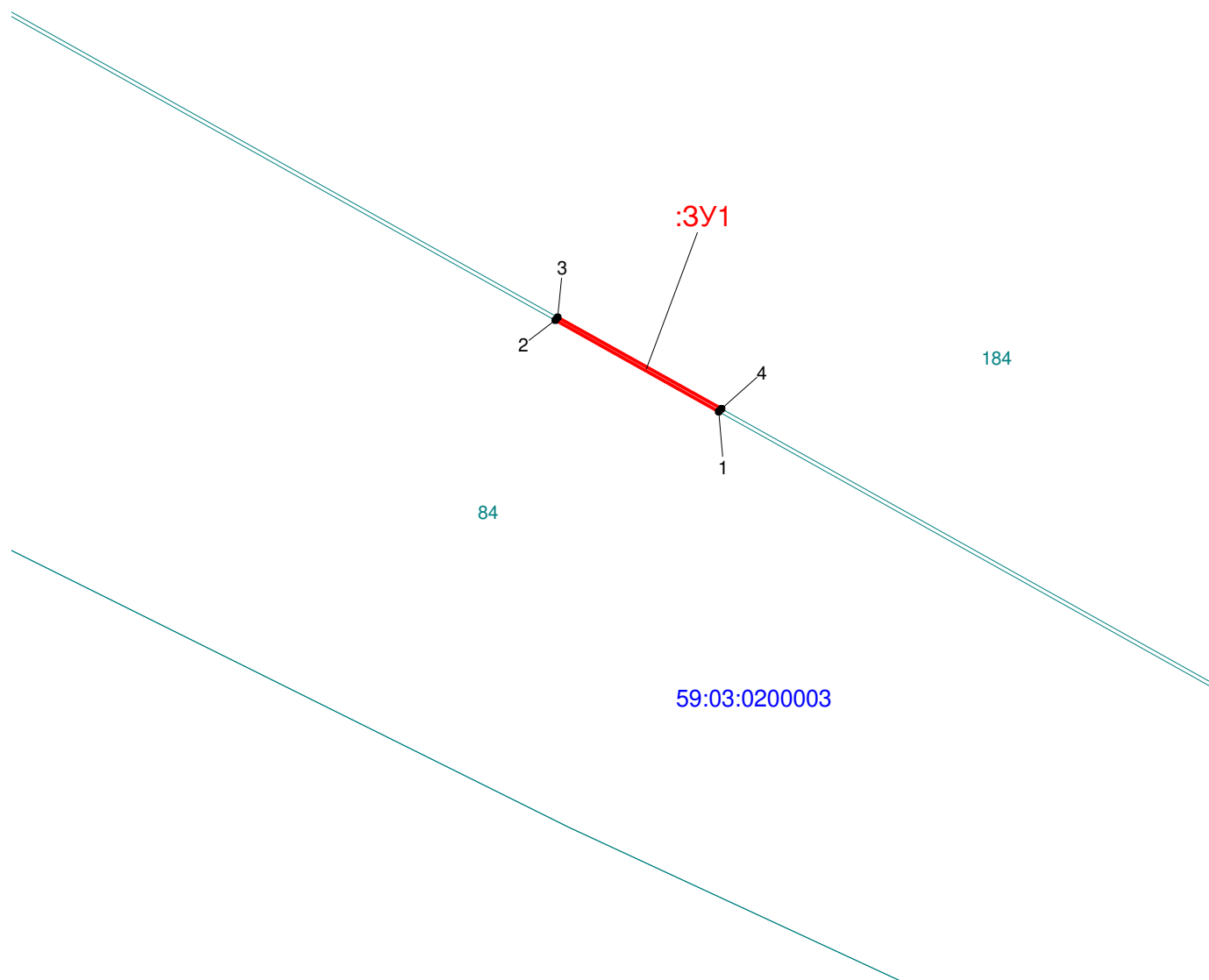


Условные обозначения



- границы планируемого элемента планировочной структуры
- красные линии, утверждаемые проектом планировки территории
- линии отступа от красных линий (совпадают с красными линиями)
- границы образуемых земельных участков, частей земельных участков
- :3У1 - условные номера образуемых земельных участков
- :1/43У1 - условные номера образуемых частей земельных участков
- 1 - границы и номера земельных участков по сведениям из ЕГРН
- 59:03:0200003 - номер кадастрового квартала

<i>100-0011-ПМТ</i>						
Строительство главной понизительной подстанции № 3 для площадки АВИСМА						
1	-	зам. 3319	<i>[Signature]</i>	06.19		
Изм	Колуч	Лист № док	Подп.	Дата		
Разраб.	Асбапов		<i>[Signature]</i>	06.19		
Проверил	Асбапов		<i>[Signature]</i>	06.19	Проект межевания территории	Стадия
					П	Лист
						Листов
						1
						1
Н. контр.					Чертеж межевания территории	ООО "УЭС"
ГИП	Леонтьев		<i>[Signature]</i>	06.19	Масштаб 1 : 3 000	

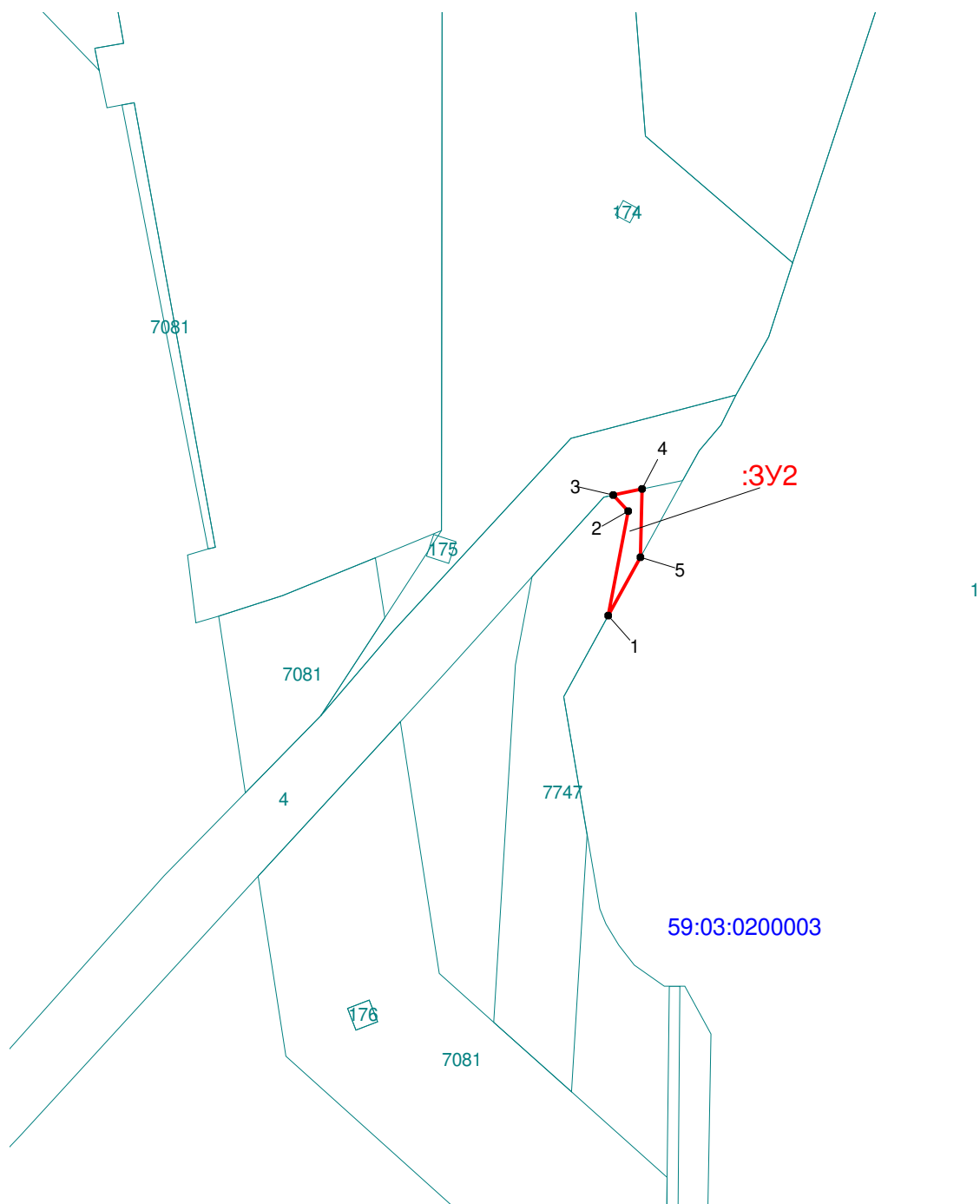
Чертеж образуемого земельного участка
Масштаб 1 : 500






Условные обозначения

-  - границы образуемых земельных участков или частей земельных участков
-  - границы и номера земельных участков по сведениям из ЕГРН
- 59:03:0200003 - номер кадастрового квартала

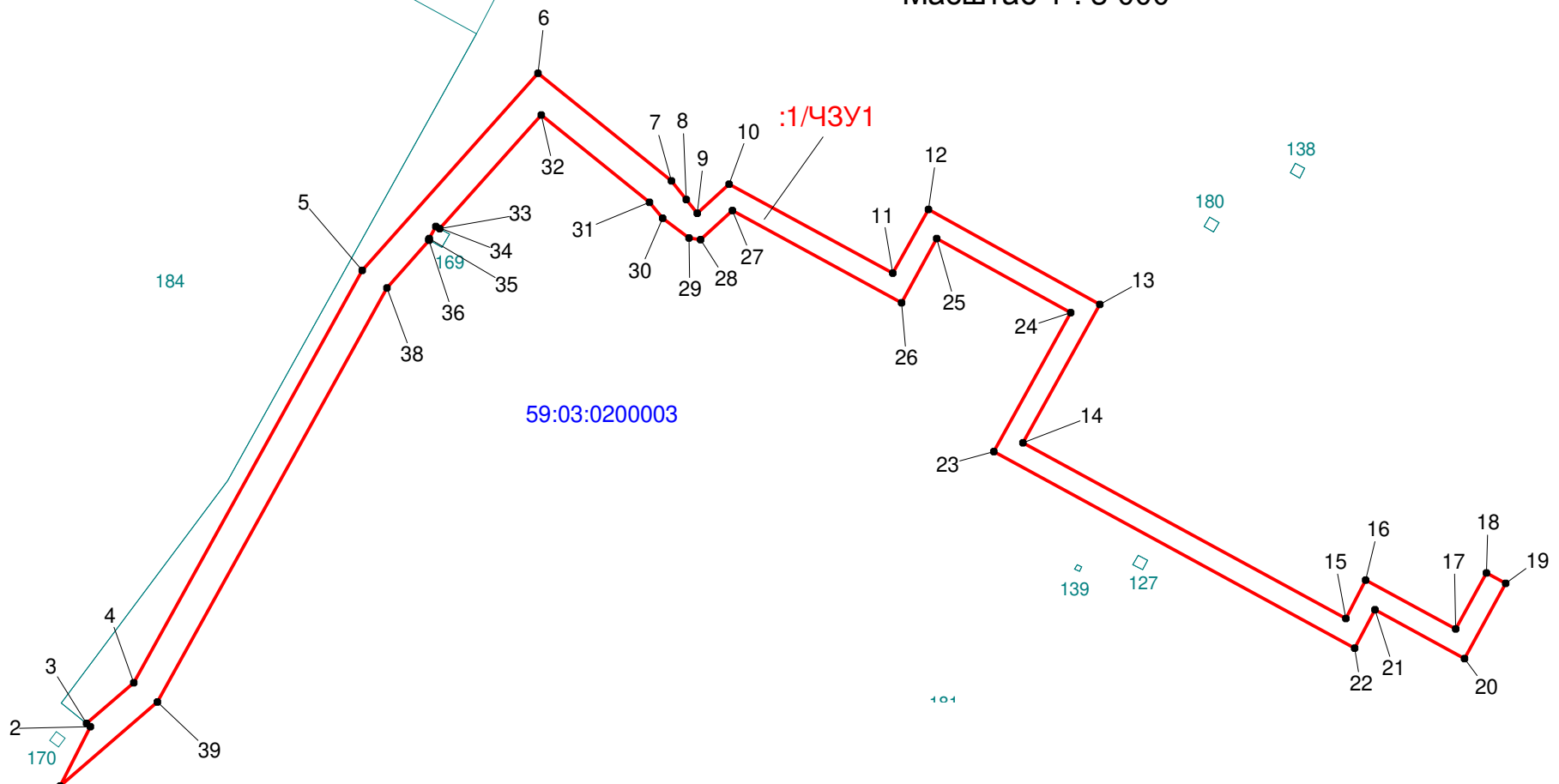
Чертеж образуемого земельного участка
Масштаб 1 : 2 000



Условные обозначения

-  - границы образуемых земельных участков или частей земельных участков
-  - границы и номера земельных участков по сведениям из ЕГРН
-  - номер кадастрового квартала

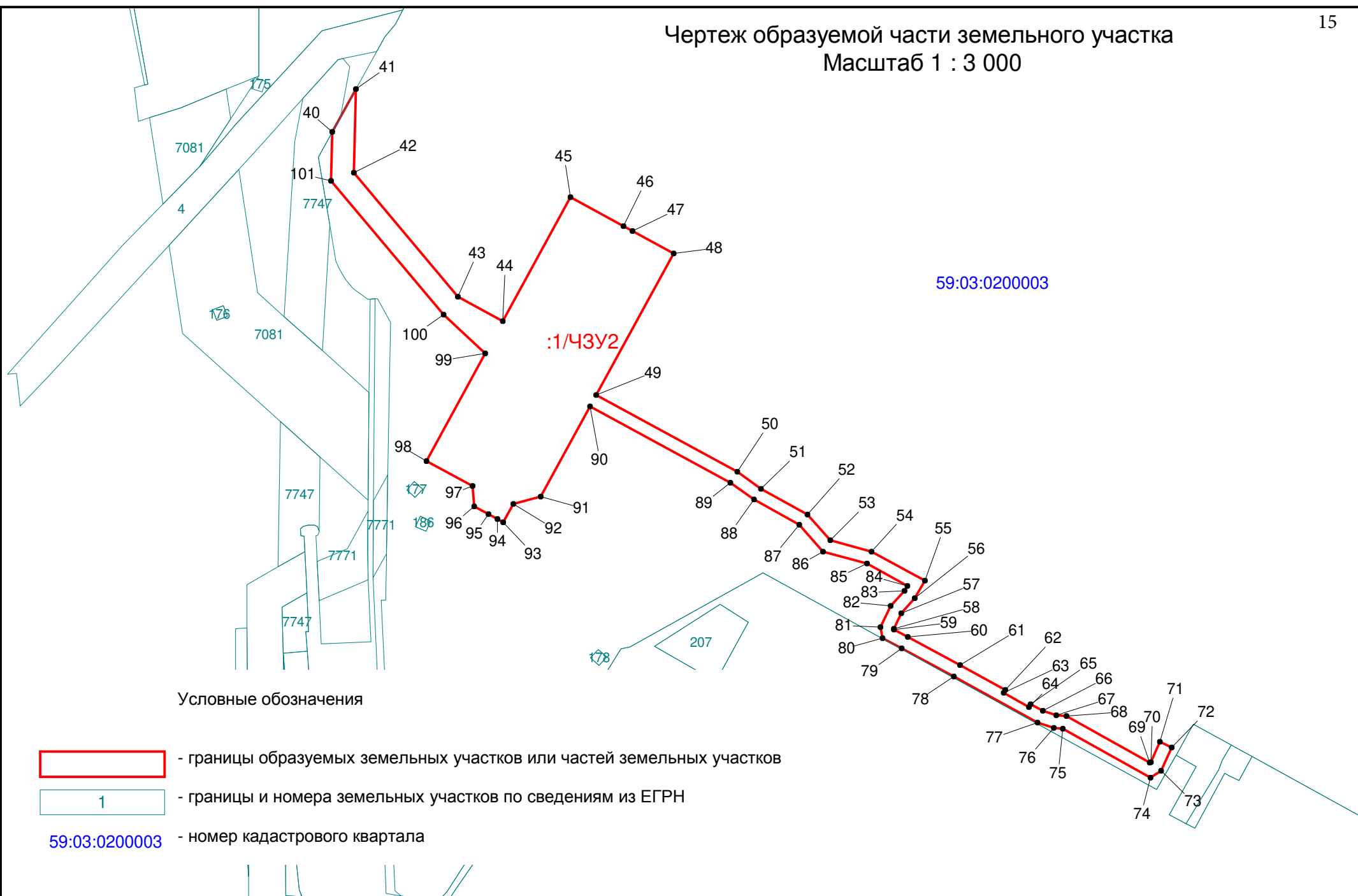
Чертеж образуемой части земельного участка Масштаб 1 : 3 000





Условные обозначения

- границы образуемых земельных участков или частей земельных участков
- 1 - границы и номера земельных участков по сведениям из ЕГРН
- 59:03:0200003 - номер кадастрового квартала

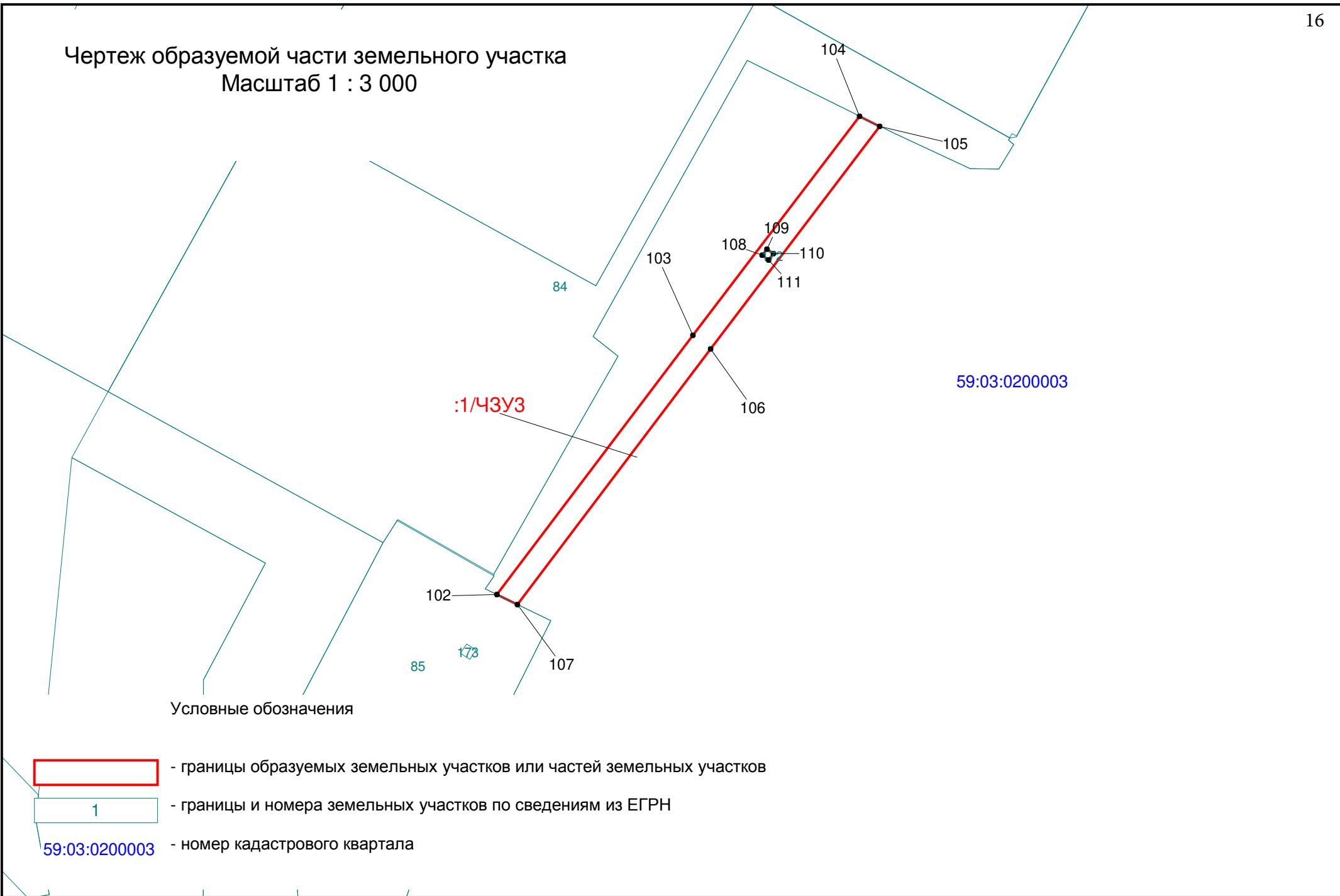
Чертеж образуемой части земельного участка Масштаб 1 : 3 000




Условные обозначения


-  - границы образуемых земельных участков или частей земельных участков
-  - границы и номера земельных участков по сведениям из ЕГРН
- 59:03:0200003** - номер кадастрового квартала

Чертеж образуемой части земельного участка
Масштаб 1 : 3 000



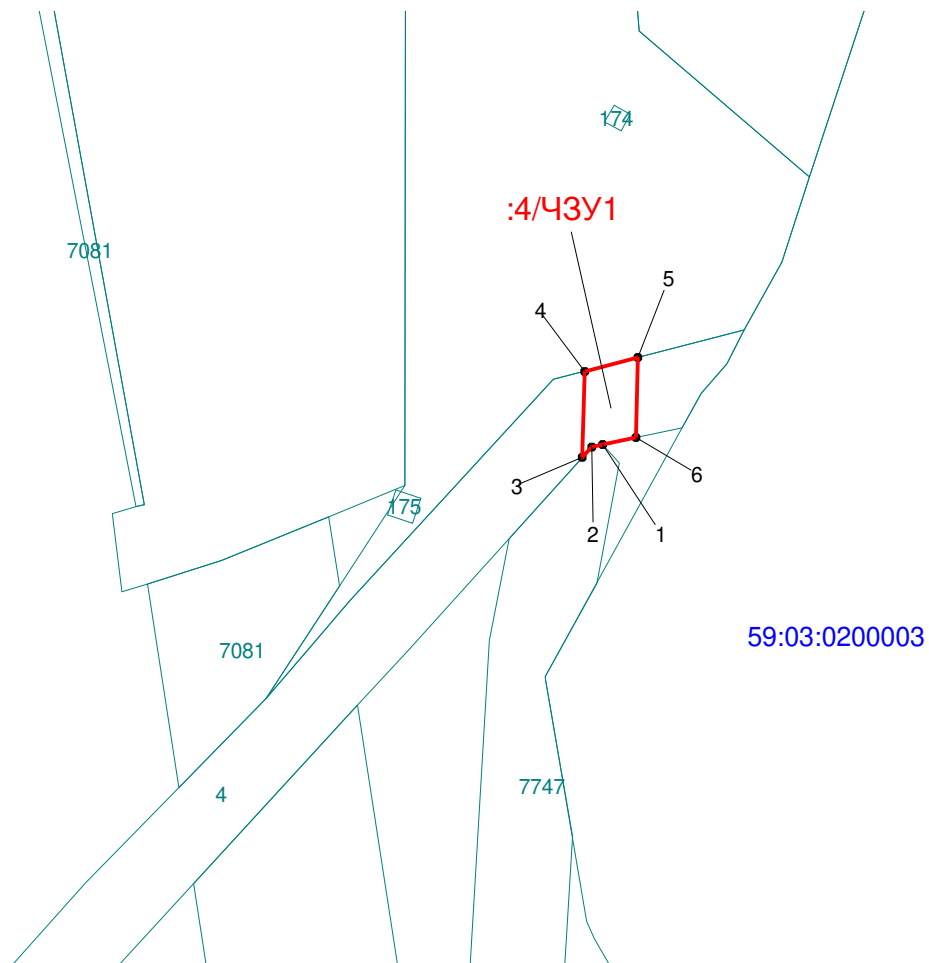
Условные обозначения

 - границы образуемых земельных участков или частей земельных участков



 - границы и номера земельных участков по сведениям из ЕГРН

59:03:0200003 - номер кадастрового квартала

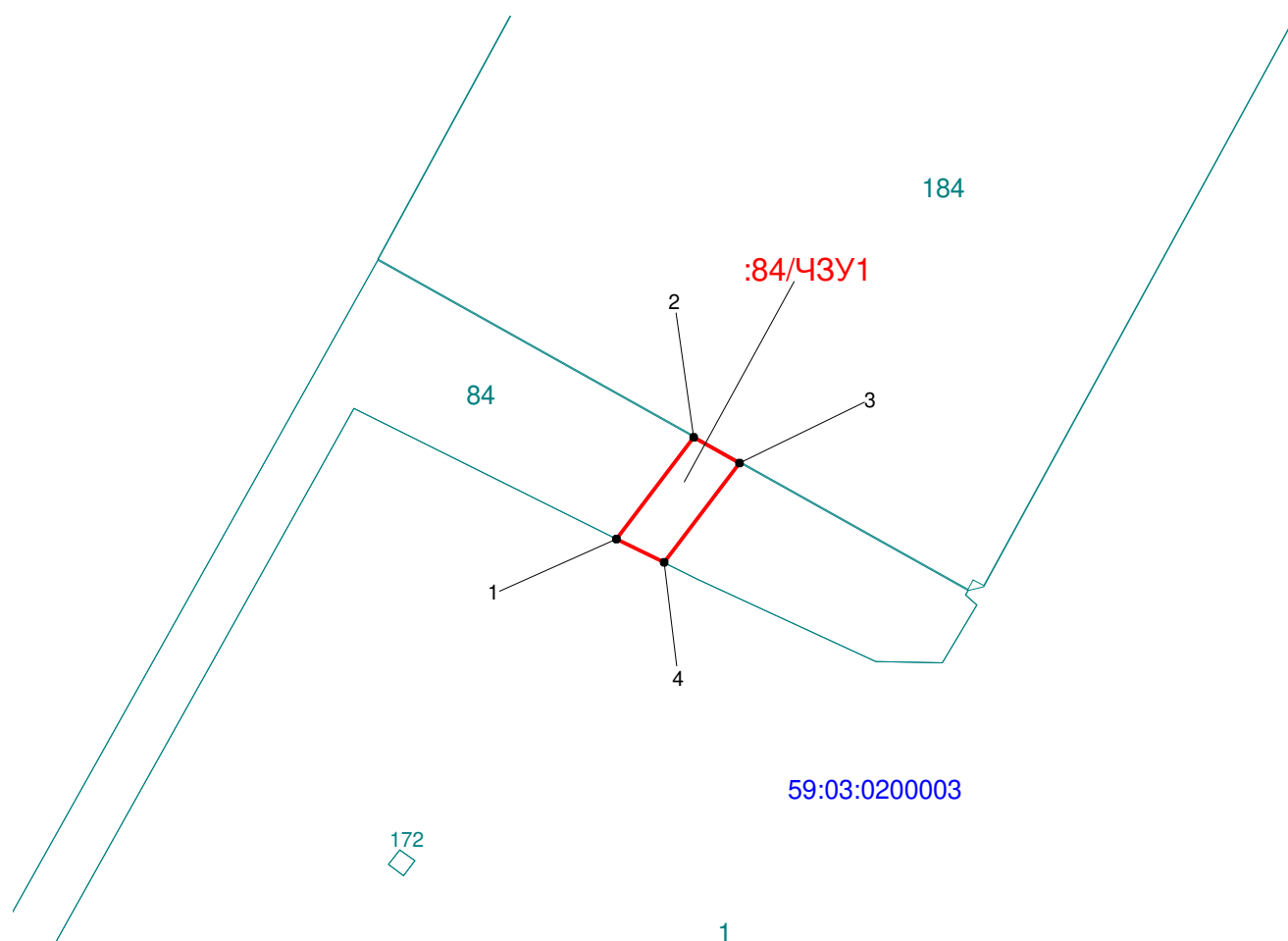
Чертеж образуемой части земельного участка
Масштаб 1 : 2 000






Условные обозначения

-  - границы образуемых земельных участков или частей земельных участков
-  - границы и номера земельных участков по сведениям из ЕГРН
- 59:03:0200003 - номер кадастрового квартала

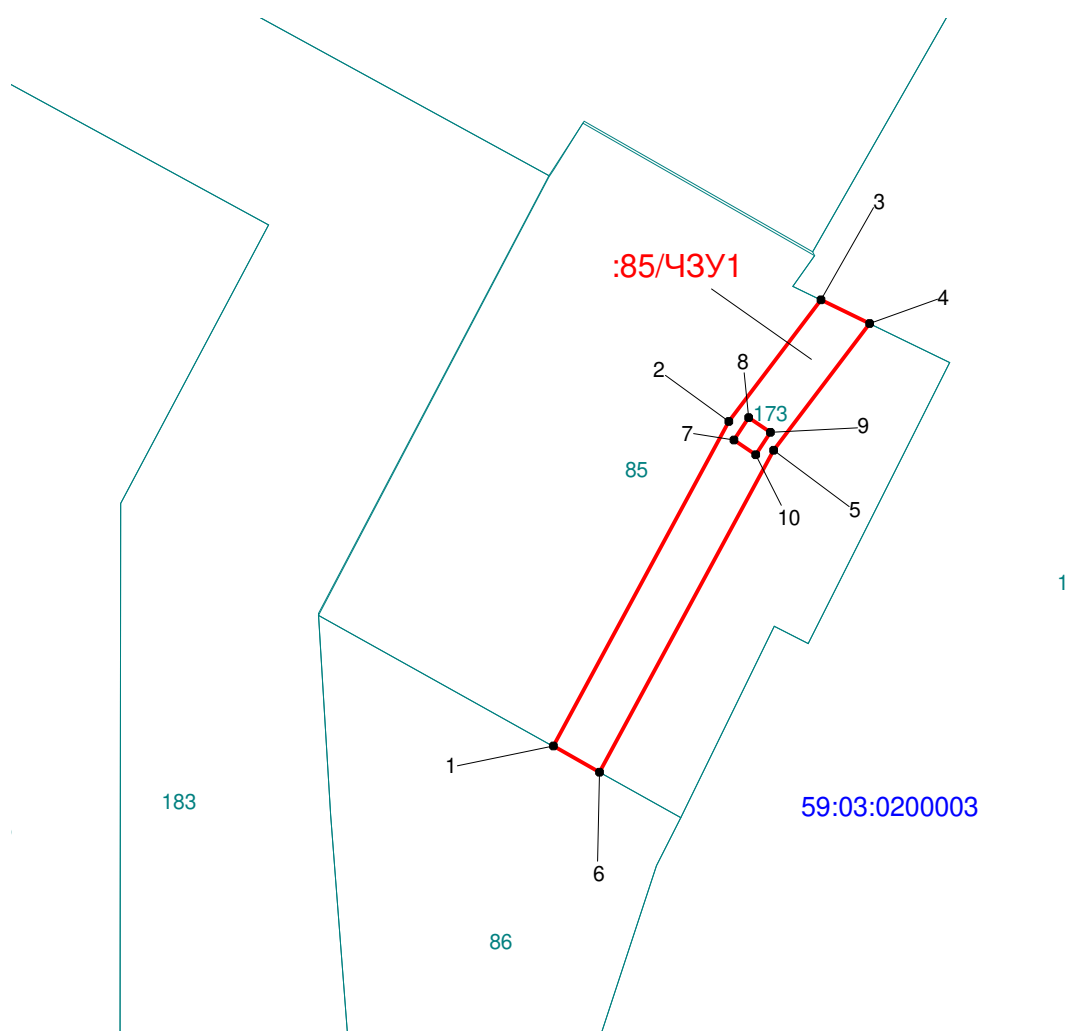
Чертеж образуемой части земельного участка
Масштаб 1 : 2 000






Условные обозначения

-  - границы образуемых земельных участков или частей земельных участков
-  - границы и номера земельных участков по сведениям из ЕГРН
-  - номер кадастрового квартала

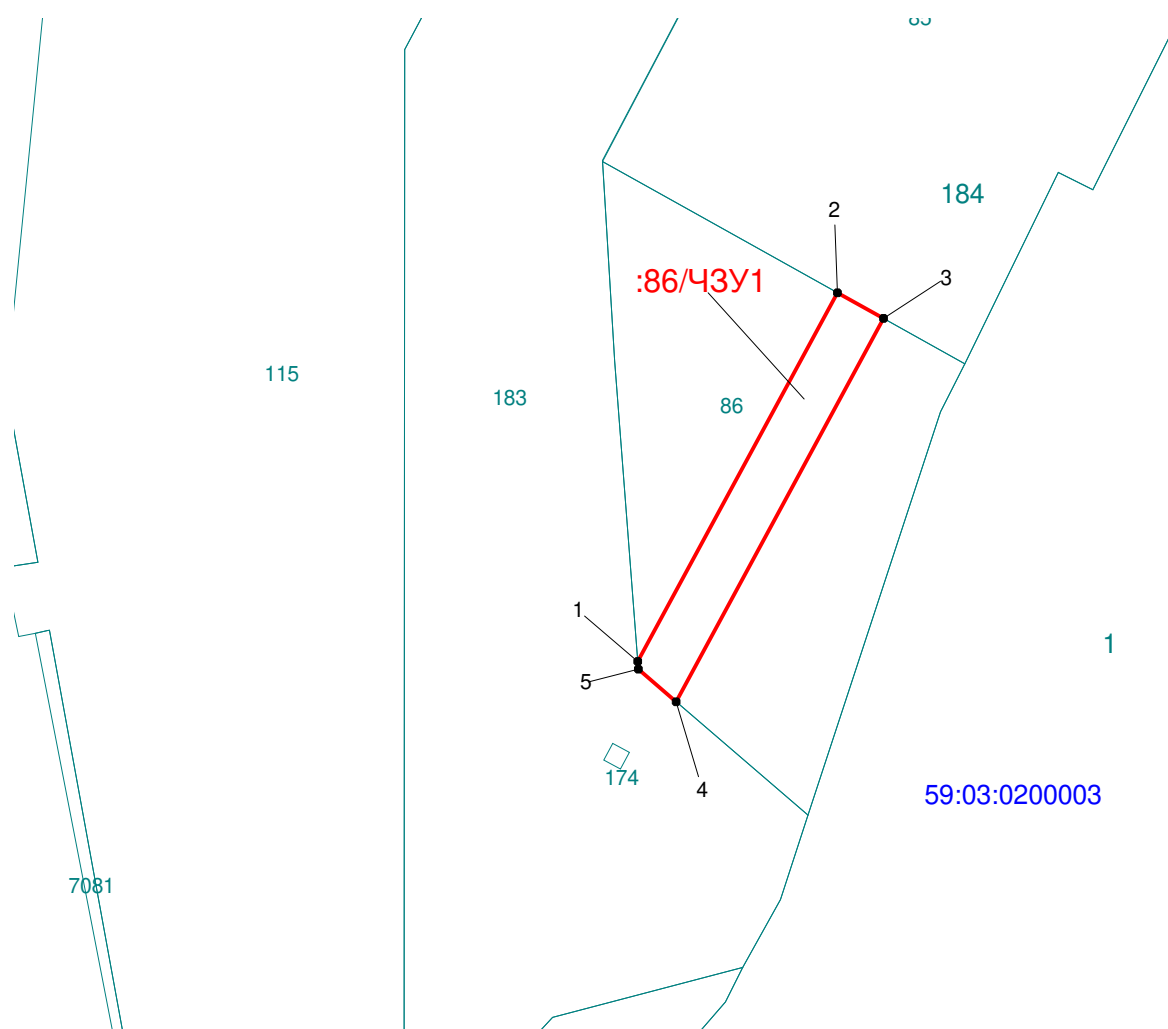
Чертеж образуемой части земельного участка
Масштаб 1 : 2 000






Условные обозначения

-  - границы образуемых земельных участков или частей земельных участков
-  - границы и номера земельных участков по сведениям из ЕГРН
-  - номер кадастрового квартала

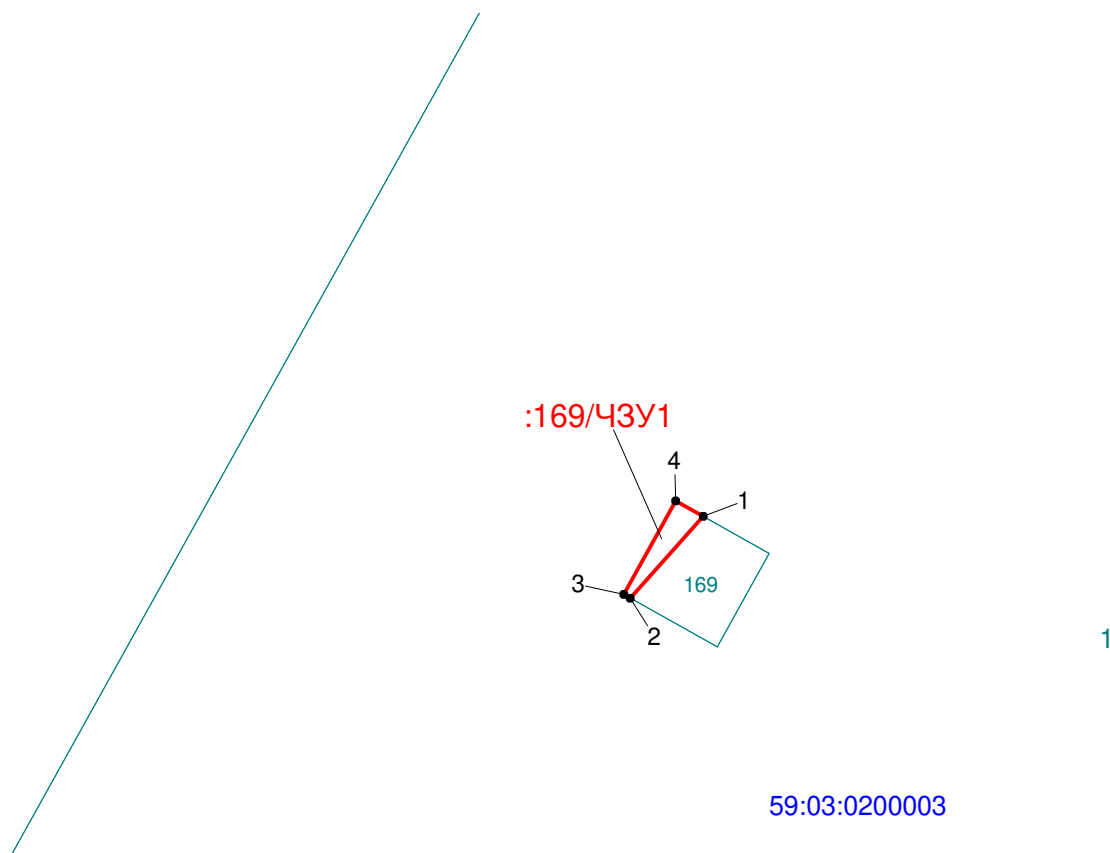
Чертеж образуемой части земельного участка
Масштаб 1 : 2 000






Условные обозначения

-  - границы образуемых земельных участков или частей земельных участков
-  - границы и номера земельных участков по сведениям из ЕГРН
-  - номер кадастрового квартала

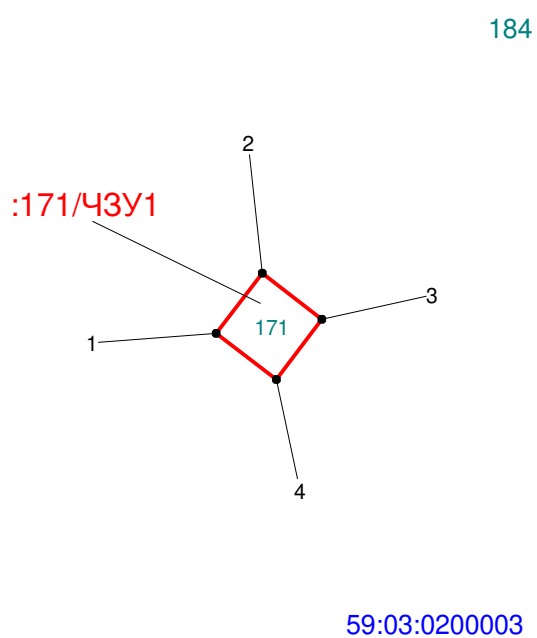
Чертеж образуемой части земельного участка
Масштаб 1 : 500






Условные обозначения

-  - границы образуемых земельных участков или частей земельных участков
-  - границы и номера земельных участков по сведениям из ЕГРН
-  - номер кадастрового квартала

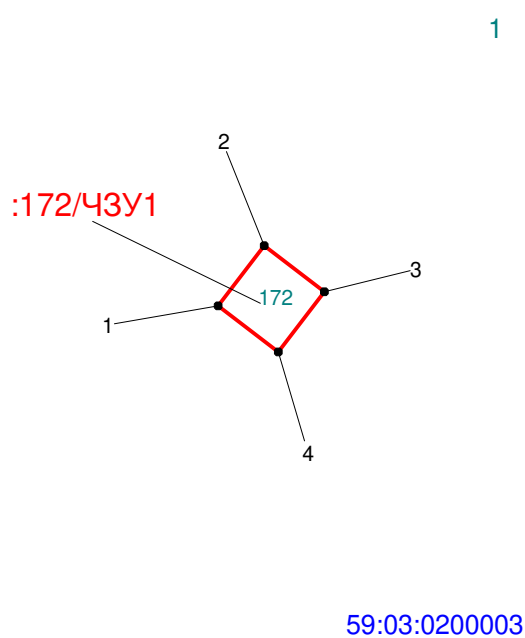
Чертеж образуемой части земельного участка
Масштаб 1 : 500






Условные обозначения

-  - границы образуемых земельных участков или частей земельных участков
-  - границы и номера земельных участков по сведениям из ЕГРН
-  - номер кадастрового квартала

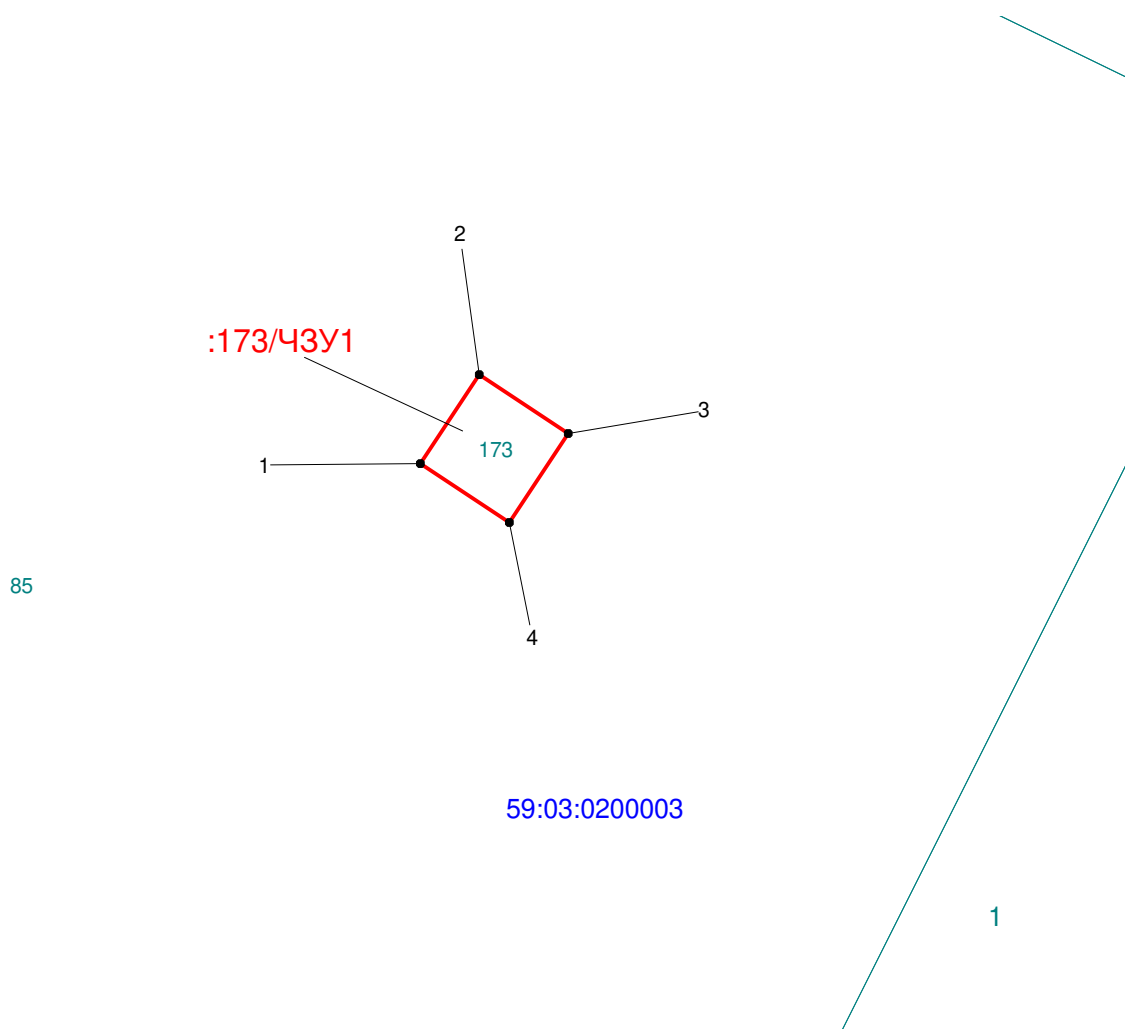
Чертеж образуемой части земельного участка
Масштаб 1 : 500






Условные обозначения

-  - границы образуемых земельных участков или частей земельных участков
-  - границы и номера земельных участков по сведениям из ЕГРН
-  - номер кадастрового квартала

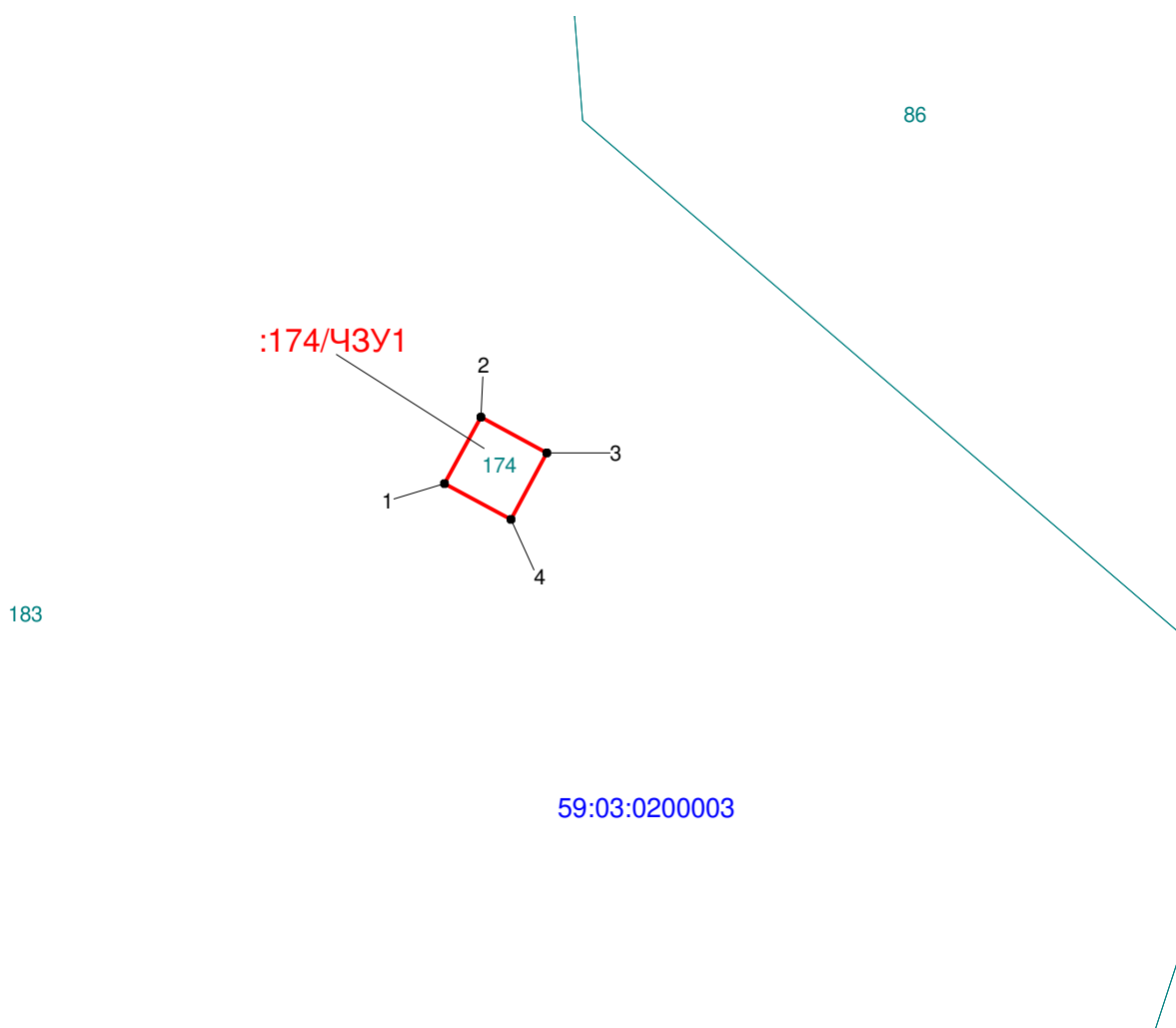
Чертеж образуемой части земельного участка
Масштаб 1 : 500






Условные обозначения

-  - границы образуемых земельных участков или частей земельных участков
-  - границы и номера земельных участков по сведениям из ЕГРН
-  - номер кадастрового квартала

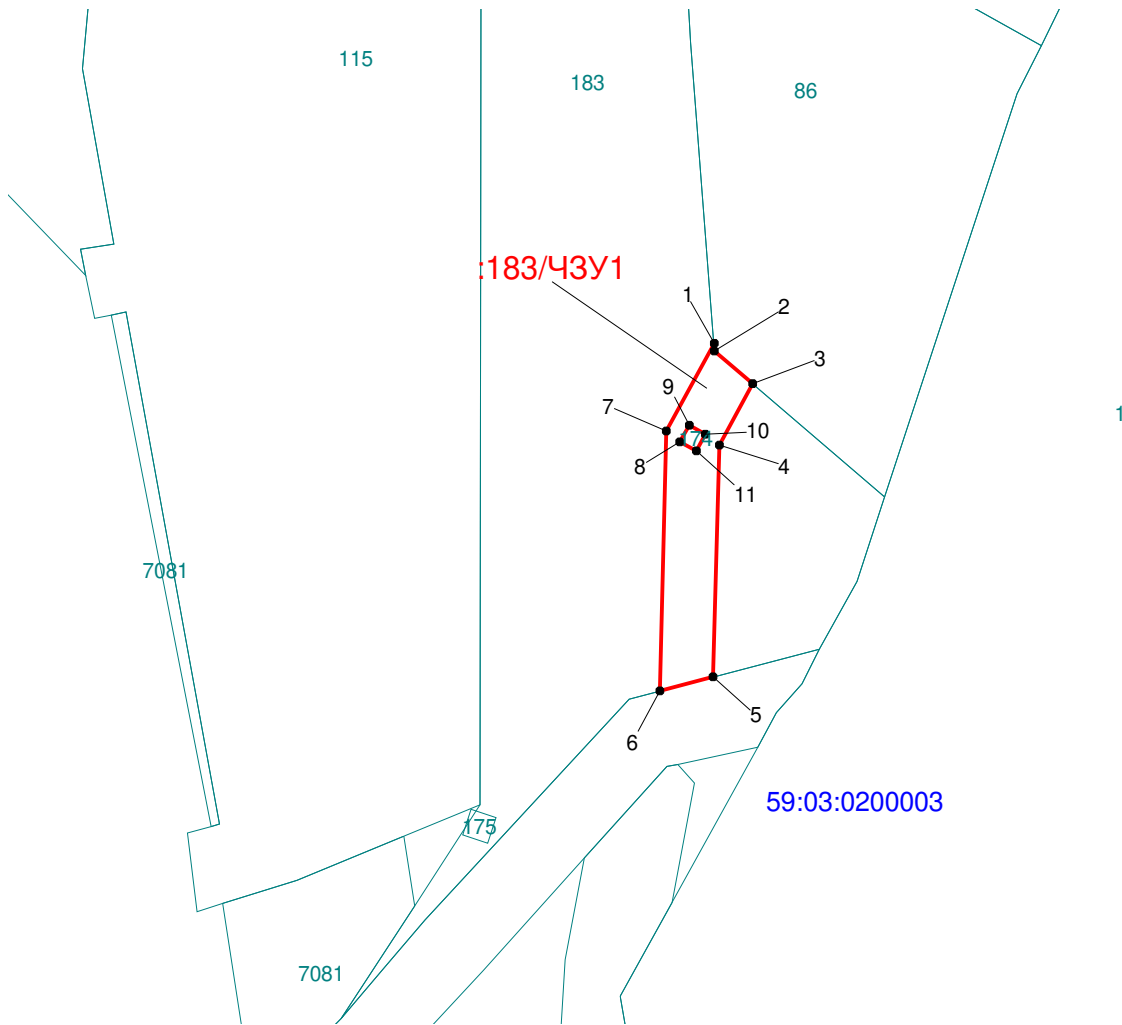
Чертеж образуемой части земельного участка
Масштаб 1 : 500



Условные обозначения

-  - границы образуемых земельных участков или частей земельных участков
-  - границы и номера земельных участков по сведениям из ЕГРН
-  - номер кадастрового квартала

Чертеж образуемой части земельного участка Масштаб 1 : 2 000



Условные обозначения



- границы образуемых земельных участков или частей земельных участков

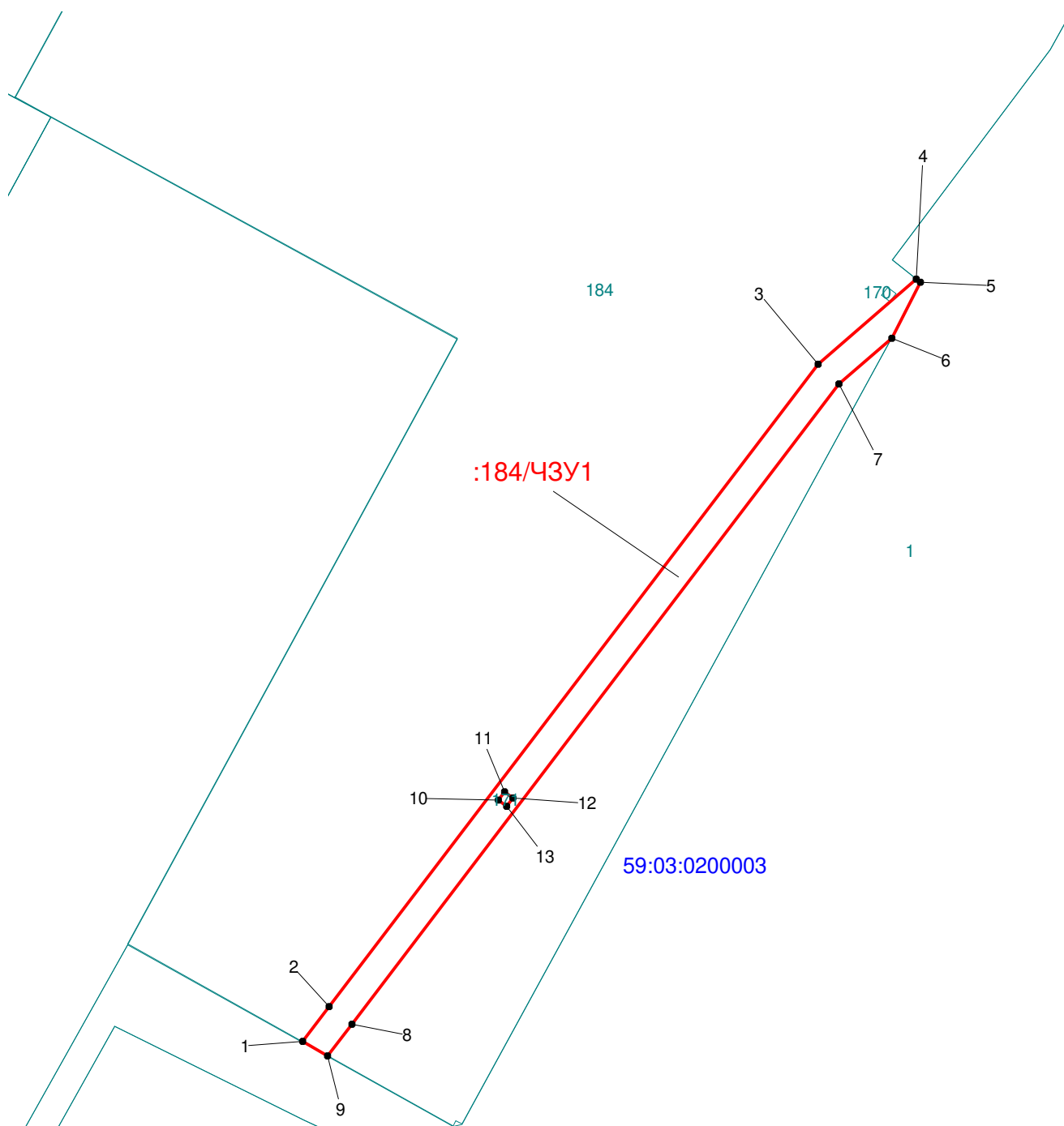


- границы и номера земельных участков по сведениям из ЕГРН




59:03:0200003

- номер кадастрового квартала

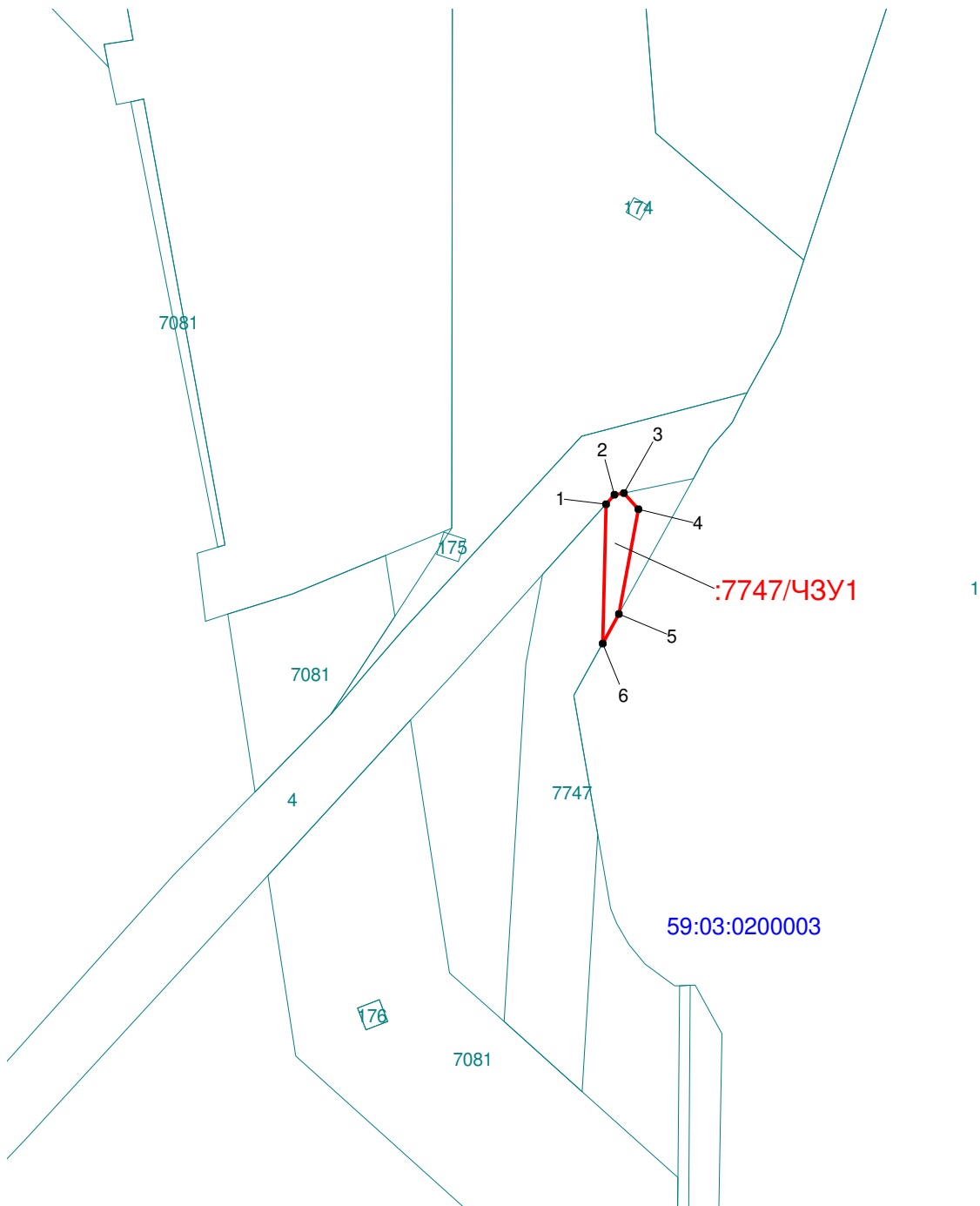
Чертеж образуемой части земельного участка
Масштаб 1 : 3 000






Условные обозначения

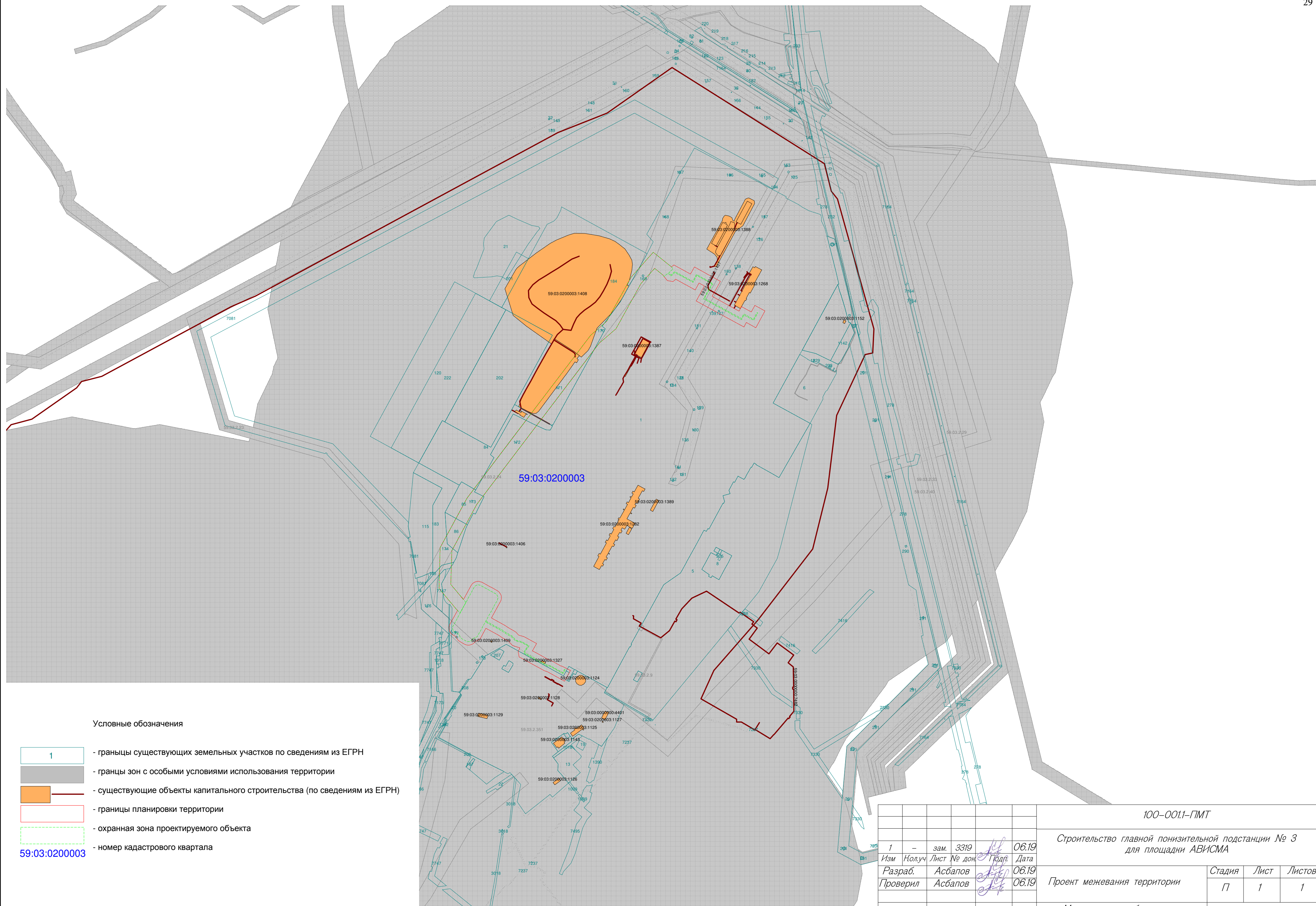
-  - границы образуемых земельных участков или частей земельных участков
-  - границы и номера земельных участков по сведениям из ЕГРН
-  - номер кадастрового квартала

Чертеж образуемой части земельного участка
Масштаб 1 : 2 000



Условные обозначения

-  - границы образуемых земельных участков или частей земельных участков
-  - границы и номера земельных участков по сведениям из ЕГРН
-  - номер кадастрового квартала



Условные обозначения

- 1 - границы существующих земельных участков по сведениям из ЕГРН
- границы зон с особыми условиями использования территории
- существующие объекты капитального строительства (по сведениям из ЕГРН)
- границы планировки территории
- охранный зона проектируемого объекта
- 59.03:0200003 - номер кадастрового квартала

					100-001.1-ПМТ					
					Строительство главной понизительной подстанции № 3 для площадки АВИСМА					
1	-	зам.	3319	<i>[Signature]</i>	06.19	Проект межевания территории	Стадия	Лист	Листов	
Изм	Нолуч	Лист № док	Подп	Дата	Г		1	1		
Разраб.	Асбапов	06.19	<i>[Signature]</i>	06.19						
Проверил	Асбапов	<i>[Signature]</i>								
Н. контр.					Материалы по обоснованию проекта межевания территории Масштаб 1 : 10 000			ООО "УЭС"		
ГИП					Леонтьев					