

**ОБЩЕСТВО С ОГРАНИЧЕННОЙ ОТВЕТСТВЕННОСТЬЮ  
«УРАЛЬСКИЙ ИНСТИТУТ ДОРОЖНОГО ПРОЕКТИРОВАНИЯ»**

Регистрационный номер записи в государственном реестре саморегулируемых организаций  
СРО-П-077-11122009

Заказчик – КГБУ «Управление автомобильных дорог и транспорта» Пермского края

**ПРОЕКТ ПЛАНИРОВКИ ТЕРРИТОРИИ И  
ПРОЕКТ МЕЖЕВАНИЯ ТЕРРИТОРИИ,  
ПРЕДУСМАТРИВАЮЩИЕ РАЗМЕЩЕНИЕ ОБЪЕКТА  
"РЕКОНСТРУКЦИЯ АВТОМОБИЛЬНОЙ ДОРОГИ  
"КУНГУР - СОЛИКАМСК", УЧАСТОК БЕРЕЗНИКИ -  
СОЛИКАМСК, КМ 292+560 - КМ 313+100 (В ТОМ ЧИСЛЕ  
ТРАНСПОРТНАЯ РАЗВЯЗКА НА КМ 292+560),  
В Г. БЕРЕЗНИКИ, УСОЛЬСКОМ, СОЛИКАМСКОМ РАЙОНАХ,  
Г. СОЛИКАМСКЕ ПЕРМСКОГО КРАЯ"**

**Проект межевания территории  
Книга 3. Основная часть проекта межевания территории**

**ОБЩЕСТВО С ОГРАНИЧЕННОЙ ОТВЕТСТВЕННОСТЬЮ  
«УРАЛЬСКИЙ ИНСТИТУТ ДОРОЖНОГО ПРОЕКТИРОВАНИЯ»**

Регистрационный номер записи в государственном реестре саморегулируемых организаций  
СРО-П-077-11122009

Заказчик – КГБУ «Управление автомобильных дорог и транспорта» Пермского края

**ПРОЕКТ ПЛАНИРОВКИ ТЕРРИТОРИИ И  
ПРОЕКТ МЕЖЕВАНИЯ ТЕРРИТОРИИ,  
ПРЕДУСМАТРИВАЮЩИЕ РАЗМЕЩЕНИЕ ОБЪЕКТА  
"РЕКОНСТРУКЦИЯ АВТОМОБИЛЬНОЙ ДОРОГИ  
"КУНГУР - СОЛИКАМСК", УЧАСТОК БЕРЕЗНИКИ -  
СОЛИКАМСК, КМ 292+560 - КМ 313+100 (В ТОМ ЧИСЛЕ  
ТРАНСПОРТНАЯ РАЗВЯЗКА НА КМ 292+560),  
В Г. БЕРЕЗНИКИ, УСОЛЬСКОМ, СОЛИКАМСКОМ РАЙОНАХ,  
Г. СОЛИКАМСКЕ ПЕРМСКОГО КРАЯ"**

**Проект межевания территории  
Книга 3. Основная часть проекта межевания территории**

**23/17-ПМТЗ**

Директор

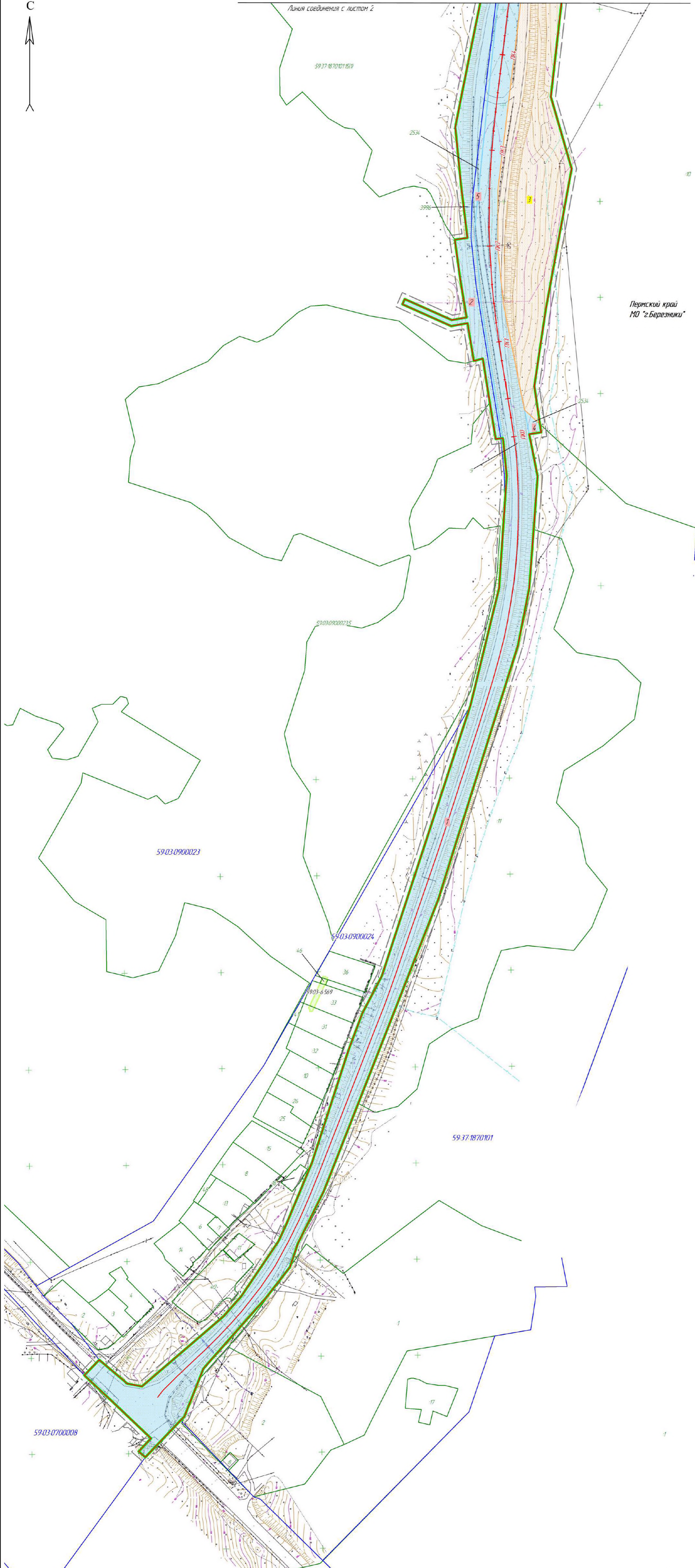


Субботина С. А.

Главный инженер проекта

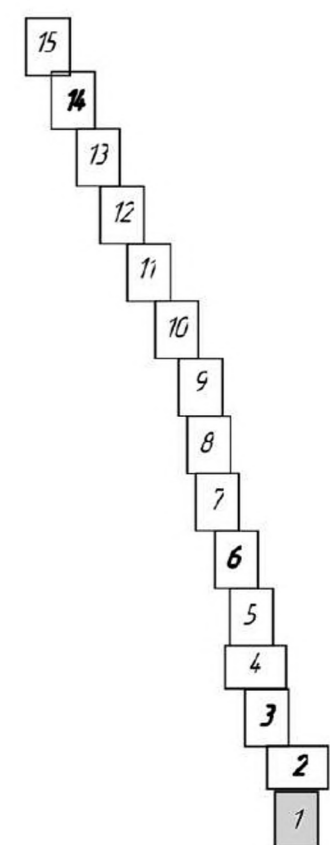
Курильчик О.В.





Пермский край  
МО "г.Березники"

Схема расположения листов

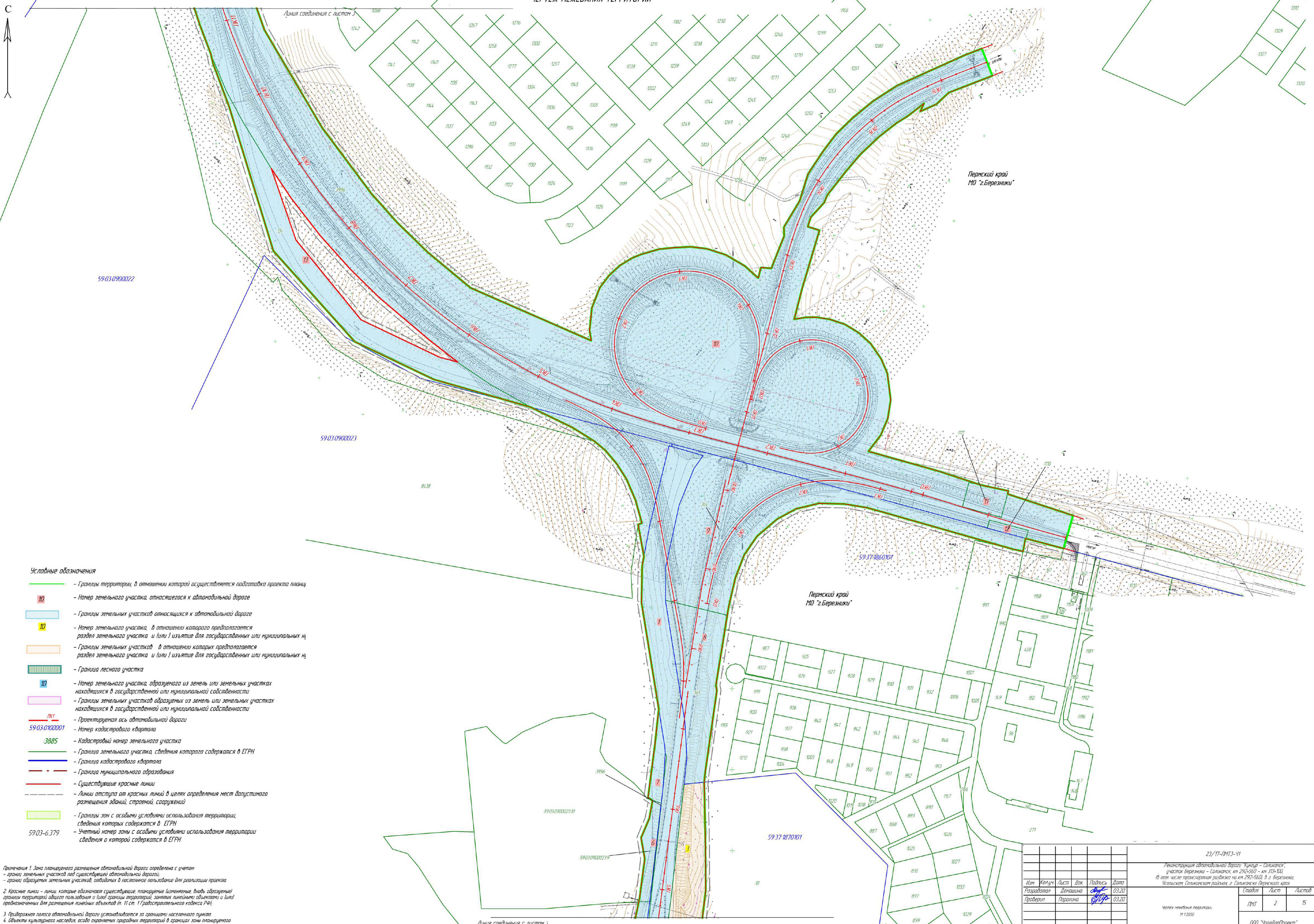


Условные обозначения

- Границы территории, в отношении которой осуществляется подготовка проекта планировки
- Номер земельного участка, относящегося к автомобильной дороге
- Границы земельных участков, относящихся к автомобильной дороге
- Номер земельного участка, в отношении которого предполагается раздел земельного участка и (или) изъятие для государственных или муниципальных нужд
- Границы земельных участков, в отношении которых предполагается раздел земельного участка и (или) изъятие для государственных или муниципальных нужд
- Граница лесного участка
- Номер земельного участка, образуемого из земель или земельных участков находящихся в государственной или муниципальной собственности
- Границы земельных участков, образуемых из земель или земельных участков находящихся в государственной или муниципальной собственности
- Проектируемая ось автомобильной дороги
- Номер кадастрового квартала
- Кадастровый номер земельного участка
- Граница земельного участка, сведения которого содержатся в ЕГРН
- Граница кадастрового квартала
- Граница муниципального образования
- Существующие красные линии
- Линии отступа от красных линий в целях определения мест допустимого размещения зданий, строений, сооружений
- Границы зон с особыми условиями использования территории, сведения которых содержатся в ЕГРН
- Учетный номер зоны с особыми условиями использования территории, сведения о которой содержатся в ЕГРН

						23/17-ПМТЗ-41		
						Реконструкция автомобильной дороги "Кунгур - Соликамск", участок Березники - Соликамск, км 292-560 - км 315-000, в том числе транспортная развязка на км 292-560/0, в г. Березники, Удмуртская Республика, Республика Коми		
Изм.	Кол.уч.	Листы	Док.	Подпись	Дата	Статья	Лист	Листов
Разработан		Деталина		Деталина	03.20			
Проверен		Порохина		Порохина	03.20			
						Чертеж межевания территории, 1:10000		
						ООО "УралДорПроект"		

ЧЕРТЁЖ МЕЖЕВАНИЯ ТЕРРИТОРИИ



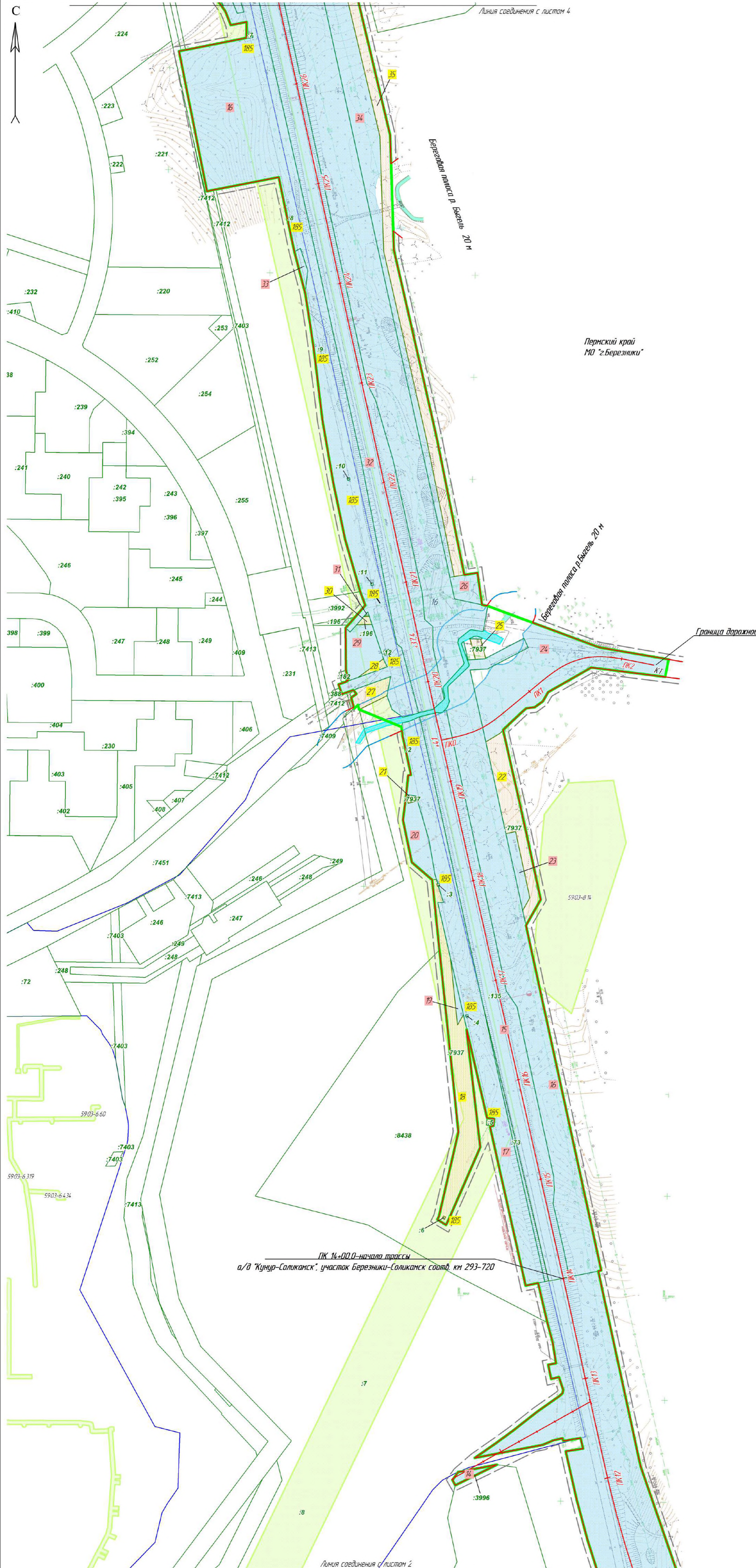
Пермский край  
МО "г.Березники"

Пермский край  
МО "г.Березники"

- Условные обозначения**
- - Границы территории, в отношении которой осуществляется подготовка проекта планировки
  - 10 - Номер земельного участка, относящегося к автомобильной дороге
  - 10 - Границы земельных участков, относящихся к автомобильной дороге
  - 10 - Номер земельного участка, в отношении которого предполагается раздел земельного участка и (или) изъятие для государственных или муниципальных нужд
  - 10 - Границы земельных участков, в отношении которых предполагается раздел земельного участка и (или) изъятие для государственных или муниципальных нужд
  - 10 - Граница лесного участка
  - 10 - Номер земельного участка, образуемого из земель или земельных участков находящихся в государственной или муниципальной собственности
  - 10 - Границы земельных участков, образуемых из земель или земельных участков находящихся в государственной или муниципальной собственности
  - - Проектируемая ось автомобильной дороги
  - - Номер кадастрового квартала
  - - Кадастровый номер земельного участка
  - - Граница земельного участка, сведения которого содержатся в ЕГРН
  - - Граница кадастрового квартала
  - - Граница муниципального образования
  - - Существующие красные линии
  - - Линии отступа от красных линий в целях определения мест допустимого размещения зданий, строений, сооружений
  - 10 - Границы зон с особыми условиями использования территории, сведения которых содержатся в ЕГРН
  - - Учетный номер зоны с особыми условиями использования территории, сведения о которой содержатся в ЕГРН

Примечания:  
 1. Зона планируемого размещения автомобильной дороги определена с учетом:  
 - границ земельных участков под существующей автомобильной дорогой;  
 - границ образующих земельных участков, отвечающих в настоящее пользование для реализации проекта.  
 2. Красные линии - линии, которые обозначают существующие планировочные изменения (выбы, образующие) границы территории общего пользования и (или) границы территорий, занятых линейными объектами и (или) предназначенных для размещения линейных объектов (п. 11 ст. 1 Градостроительного кодекса РФ).  
 3. Придворная полоса автомобильной дороги устанавливается за границами населенного пункта.  
 4. Объекты культурного наследия, особо охраняемых природных территорий в границах зоны планируемого размещения линейного объекта отсутствуют.

23/17-ПМТЗ-41				
Реконструкция автомобильной дороги "Кучино - Солыканск", участок Березники - Солыканск, км 292-560 - км 313-000, в том числе проектная разработка на км 292-560, в г. Березники, Чусовском, Солыканском районах, г. Солыканске Пермского края				
Изм.	Коп.уч.	Лист	Док.	Дата
		Ленкина	ДП	03.20
Проверил	Порохина	СНП	СНП	03.20
Чертеж межевания территории М 1:2000				
			Лист	Листов
			ПМТ	2 15
ООО "ФродДевПроект"				



Линия соединения с листом 4

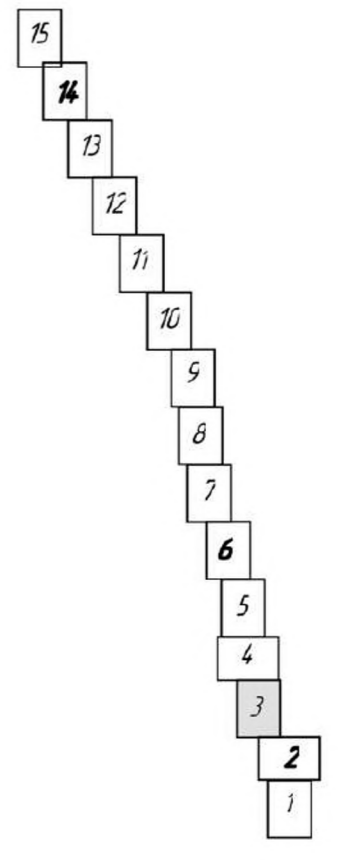
Береговая полоса в ширину 20 м

Пермский край  
МО "Березники"

Береговая полоса в ширину 20 м

Граница дорожной одежды ПК2-32

Схема расположения листов



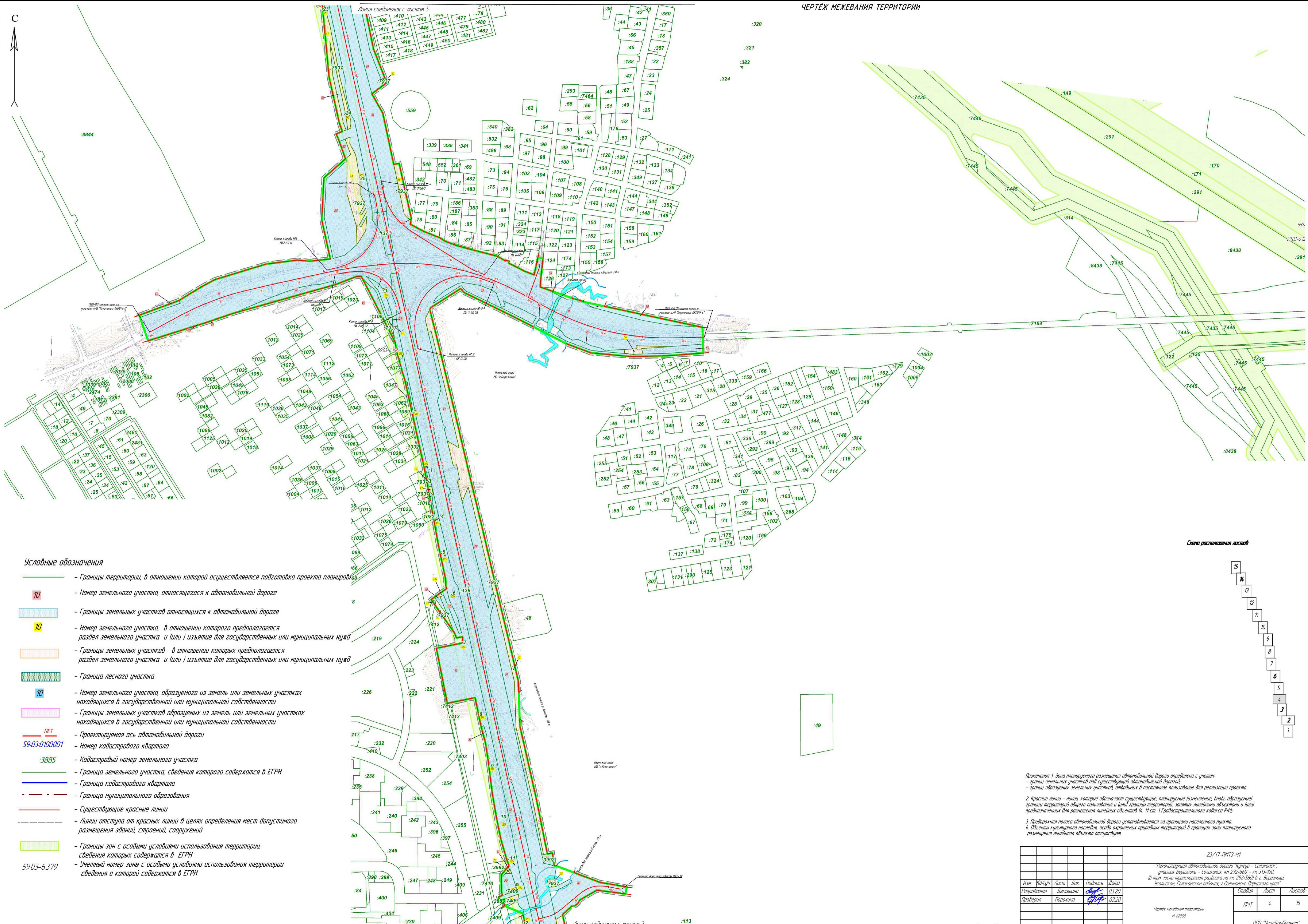
Условные обозначения

- Границы территории, в отношении которой осуществляется подготовка проекта планировки
- Номер земельного участка, относящегося к автомобильной дороге
- Границы земельных участков относящихся к автомобильной дороге
- Номер земельного участка, в отношении которого предполагается раздел земельного участка и (или) изъятие для государственных или муниципальных нужд
- Границы земельных участков в отношении которых предполагается раздел земельного участка и (или) изъятие для государственных или муниципальных нужд
- Граница лесного участка
- Номер земельного участка, образуемого из земель или земельных участков находящихся в государственной или муниципальной собственности
- Границы земельных участков образуемых из земель или земельных участков находящихся в государственной или муниципальной собственности
- Проектируемая ось автомобильной дороги
- Номер кадастрового квартала
- Кадастровый номер земельного участка
- Граница земельного участка, сведения которого содержатся в ЕГРН
- Граница кадастрового квартала
- Граница муниципального образования
- Существующие красные линии
- Линии отступа от красных линий в целях определения мест допустимого размещения зданий, строений, сооружений
- Границы зон с особыми условиями использования территории, сведения которых содержатся в ЕГРН
- Учетный номер зоны с особыми условиями использования территории, сведения о которой содержатся в ЕГРН

ПК 14+00,0-начало трассы  
а/д "Кунгур-Соликамск", участок Березники-Соликамск сайт, км 293-720

Примечания:  
1. Зона планируемого размещения автомобильной дороги определена с учетом:  
- границ земельных участков под существующей автомобильной дорогой;  
- границ образуемых земельных участков, отводимых в постоянное пользование для реализации проекта.  
2. Красные линии - линии, которые обозначают существующие, планируемые (изменяемые, вновь образуемые) границы территорий общего пользования и (или) границы территорий, занятых линейными объектами и (или) предназначенных для размещения линейных объектов (п. 11 ст. 1 Градостроительного кодекса РФ).  
3. Придорожная полоса автомобильной дороги устанавливается за границами населенного пункта.  
4. Объекты культурного наследия, особо охраняемых природных территорий в границах зоны планируемого размещения линейного объекта отсутствуют.

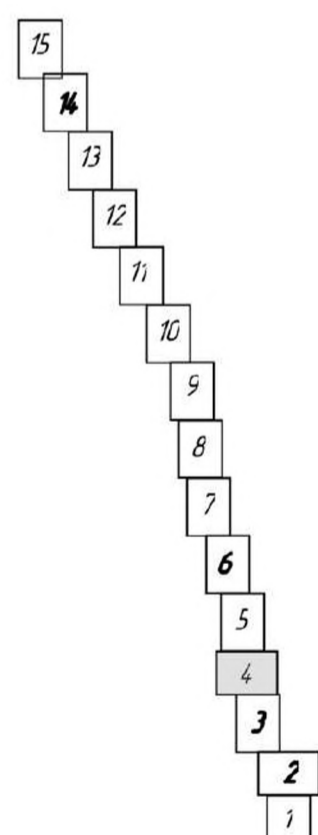
					23/17-ПМ13-41		
					Реконструкция автомобильной дороги "Кунгур - Соликамск", участок Березники - Соликамск, км 292-560 - км 313-000, в том числе транспортная развязка на км 292-560/1 в г. Березники, Соликамск, Соликамский район, г.Соликамск Пермского края		
Иван	Андрей	Александр	Дмитрий	Игорь	Иван	Игорь	Игорь
Разработчик	Дизайнер	Инженер	Инженер	Инженер	03.20	03.20	03.20
Проверил	Проверил	Проверил	Проверил	Проверил	03.20	03.20	03.20
					Чертеж межквартальной территории N 12000		
					Лист	3	15
					ООО "ЭраЛидерПроект"		



Условные обозначения

- - Границы территории, в отношении которой осуществляется подготовка проекта планировки
- 10 - Номер земельного участка, относящегося к автомобильной дороге
- 10 - Границы земельных участков относящихся к автомобильной дороге
- 10 - Номер земельного участка, в отношении которого предполагается раздел земельного участка и (или) изъятие для государственных или муниципальных нужд
- 10 - Границы земельных участков в отношении которых предполагается раздел земельного участка и (или) изъятие для государственных или муниципальных нужд
- 10 - Граница лесного участка
- 10 - Номер земельного участка, образуемого из земель или земельных участков находящихся в государственной или муниципальной собственности
- 10 - Границы земельных участков образуемых из земель или земельных участков находящихся в государственной или муниципальной собственности
- ПК1 - Проектируемая ось автомобильной дороги
- 5903-0100001 - Номер кадастрового квартала
- 3885 - Кадастровый номер земельного участка
- 10 - Граница земельного участка, сведения которого содержатся в ЕГРН
- 10 - Граница кадастрового квартала
- 10 - Граница муниципального образования
- - Существующие красные линии
- - Линии отступа от красных линий в целях определения мест допустимого размещения зданий, строений, сооружений
- 10 - Границы зон с особыми условиями использования территории, сведения которых содержатся в ЕГРН
- 5903-6.379 - Учетный номер зоны с особыми условиями использования территории сведения о которой содержатся в ЕГРН

Схема расположения листов



Примечания 1. Зона планируемого размещения автомобильной дороги определена с учетом границ земельных участков под существующей автомобильной дорогой, границ образуемых земельных участков, отводимых в постоянное пользование для реализации проекта.

2. Красные линии - линии, которые обозначают существующие, планируемые (изменяемые, вновь образуемые) границы территорий общего пользования и (или) границы территорий, занятых линейными объектами и (или) предназначенных для размещения линейных объектов (п. 11 ст. 1 градостроительного кодекса РФ).

3. Придерживаясь полосы автомобильной дороги устанавливается за границами населенного пункта.

4. Объекты культурного наследия, особо охраняемые природные территории в границах зоны планируемого размещения линейного объекта отсутствуют.

					23/17-ПМЗ-41			
					Участок Березники - Солжаникский, участок Березники - Солжаникский, кв. 292-560) в г. Березники, Удмуртская Республика, район г. Солжаникский Пермского края			
Изм.	Копуч	Лист	Док.	Подпись	Дата	Станд.	Лист	Листов
Разработал	Ленкина	03	03.20			ПМТ	4	15
Проверил	Порокина	03	03.20					
					Формат А1			
					ООО "УралДарПроект"			

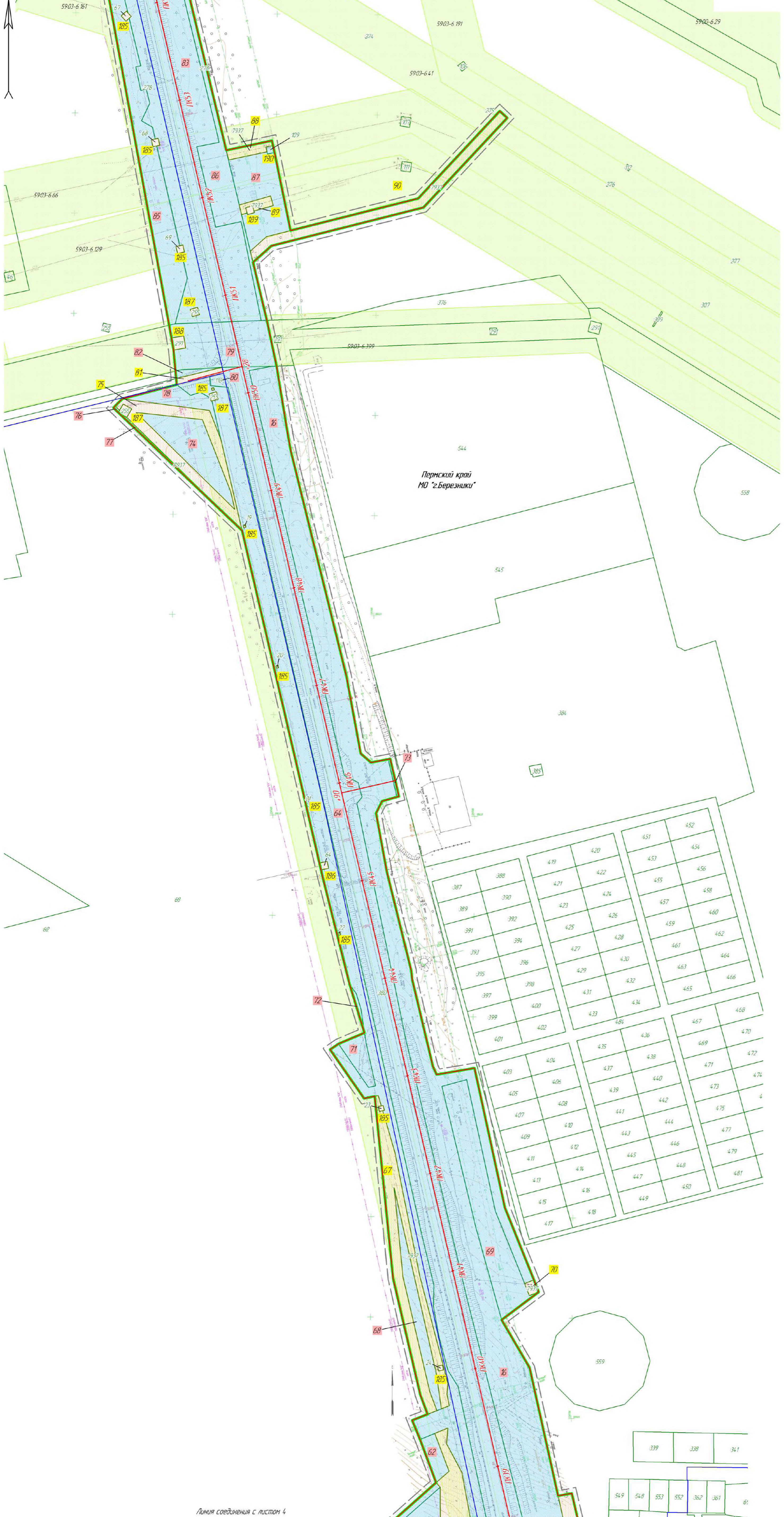
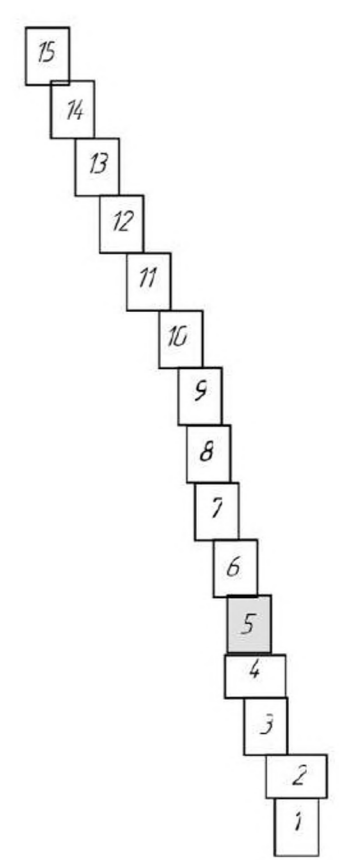


Схема расположения листов



Условные обозначения

- Границы территории, в отношении которой осуществляется подготовка проекта планировки территории
- Номер земельного участка, относящегося к автомобильной дороге
- Границы земельных участков относящихся к автомобильной дороге
- Номер земельного участка, в отношении которого предполагается раздел земельного участка и (или) изъятие для государственных или муниципальных нужд
- Границы земельных участков, в отношении которых предполагается раздел земельного участка и (или) изъятие для государственных или муниципальных нужд
- Граница лесного участка
- Номер земельного участка, образуемого из земель или земельных участков находящихся в государственной или муниципальной собственности
- Границы земельных участков образуемых из земель или земельных участков находящихся в государственной или муниципальной собственности
- Проектируемая ось автомобильной дороги
- Номер кадастрового квартала
- Кадастровый номер земельного участка
- Граница земельного участка, сведения которого содержатся в ЕГРН
- Граница кадастрового квартала
- Граница муниципального образования
- Существующие красные линии
- Линии отступа от красных линий в целях определения мест допустимого размещения зданий, строений, сооружений
- Границы зон с особыми условиями использования территории, сведения которых содержатся в ЕГРН
- Учетный номер зоны с особыми условиями использования территории сведения о которой содержатся в ЕГРН

Примечания:  
 1. Зона планируемого размещения автомобильной дороги определена с учетом:  
 - границ земельных участков под существующей автомобильной дорогой;  
 - границ образующих земельных участков, отводимых в постоянное пользование для реализации проекта.  
 2. Красные линии - линии, которые обозначают существующие, планируемые (измененные, вновь образованные) границы территорий общего пользования и (или) границы территорий, занятых линейными объектами и (или) предназначенных для размещения линейных объектов (п. 11 ст. 1 Градостроительного кодекса РФ).  
 3. Придорожная полоса автомобильной дороги устанавливается за границами населенного пункта.  
 4. Объекты культурного наследия, особо охраняемых природных территорий в границах зоны планируемого размещения линейного объекта отсутствуют.

					23/17-ПМТЗ-41		
					Реконструкция автомобильной дороги "Кунгур - Соликамск", участок Березники - Соликамск км 292-560 - км 313-100, в том числе транспортная развязка на км 292-560), в г. Березники, Удмуртская Республика, район г. Соликамск Пермского края		
Изм.	Копия	Лист	Док.	Подпись	Дата	Страницы	Листы
Разработан	Данюшина	5			03.20	1/1	5
Проверен	Порохина	6			03.20		15
					Чертёж межевания территории М 1:2000		
					ООО "УралДорПроект"		



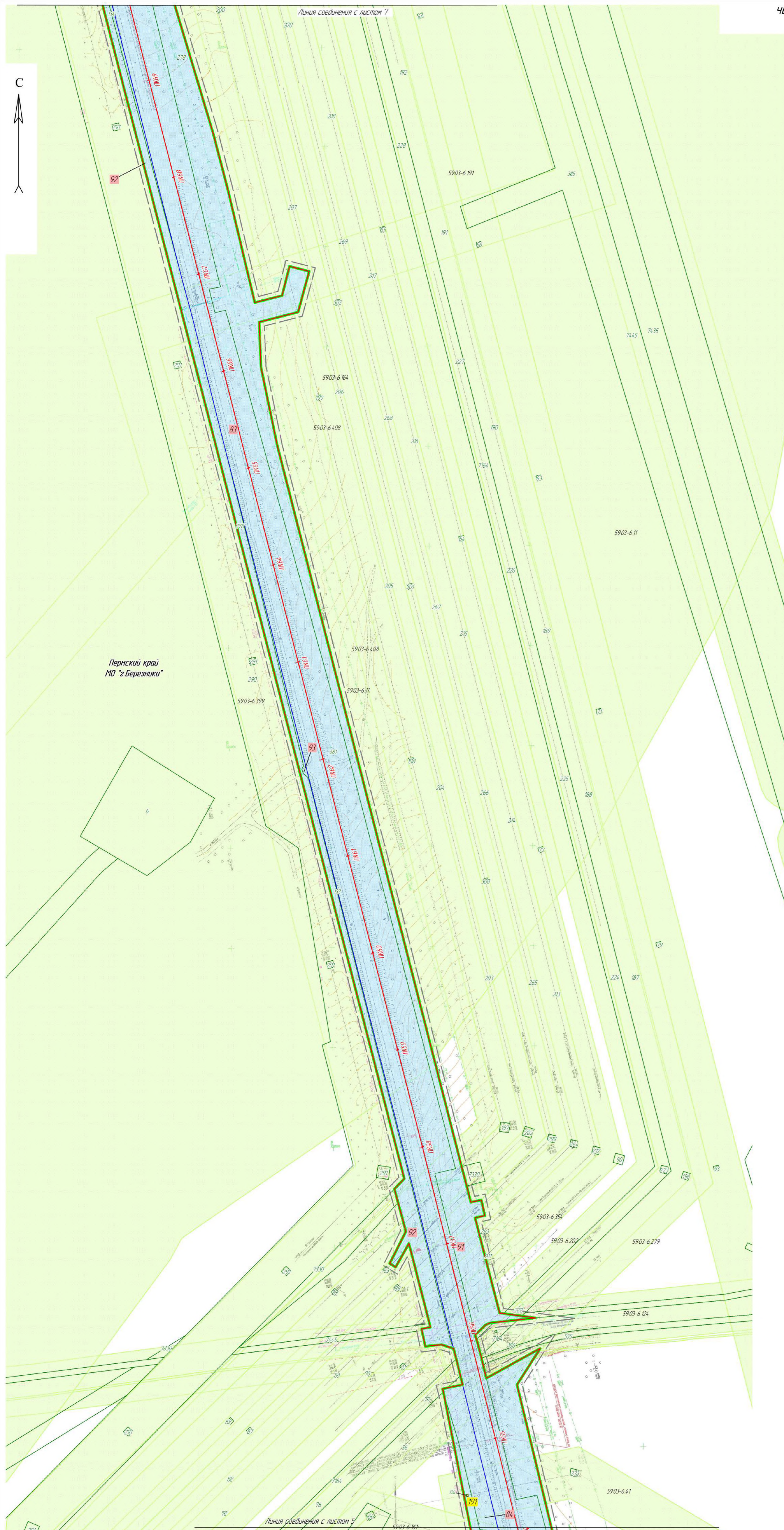
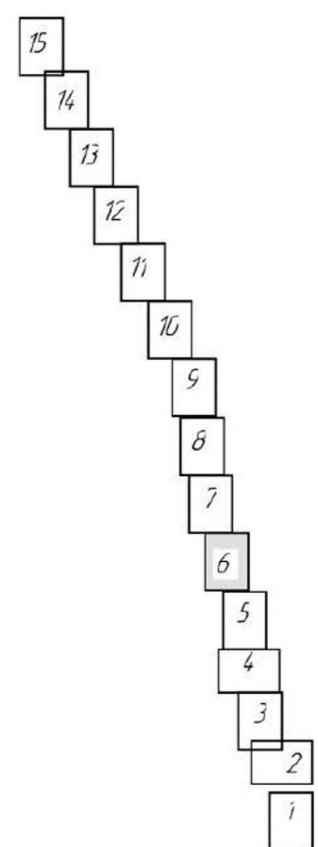


Схема расположения листов



Условные обозначения

- - Границы территории, в отношении которой осуществляется подготовка проекта планировки
- 10 - Номер земельного участка, относящегося к автомобильной дороге
- 10 - Границы земельных участков относящихся к автомобильной дороге
- 10 - Номер земельного участка, в отношении которого предполагается раздел земельного участка и (или) изъятие для государственных или муниципальных нужд
- 10 - Границы земельных участков в отношении которых предполагается раздел земельного участка и (или) изъятие для государственных или муниципальных нужд
- 10 - Граница лесного участка
- 10 - Номер земельного участка, образуемого из земель или земельных участков находящихся в государственной или муниципальной собственности
- 10 - Границы земельных участков образуемых из земель или земельных участков находящихся в государственной или муниципальной собственности
- ПКТ - Проектуемая ось автомобильной дороги
- 59-03/0100001 - Номер кадастрового квартала
- 3885 - Кадастровый номер земельного участка
- 10 - Граница земельного участка, сведения которого содержатся в ЕГРН
- 10 - Граница кадастрового квартала
- 10 - Граница муниципального образования
- - Существующие красные линии
- - Линии отступа от красных линий в целях определения мест допустимого размещения зданий, строений, сооружений
- 10 - Границы зон с особыми условиями использования территории, сведения которых содержатся в ЕГРН
- 5903-6-379 - Учетный номер зоны с особыми условиями использования территории, сведения о которой содержатся в ЕГРН

Примечания:  
 1. Зона планируемого размещения автомобильной дороги определена с учетом границ земельных участков под существующей автомобильной дорогой, границ образуемых земельных участков, отводимых в постоянное пользование для реализации проекта.  
 2. Красные линии - линии, которые обозначают существующие, планируемые (изменяемые, вновь образуемые) границы территорий общего пользования и (или) границы территории, занятых линейными объектами и (или) предназначенных для размещения линейных объектов (п. 11 ст. 1 Градостроительного кодекса РФ).  
 3. Придорожная полоса автомобильной дороги устанавливается за границами населенного пункта.  
 4. Объекты культурного наследия, особо охраняемые природные территории в границах зоны планируемого размещения линейного объекта отсутствуют.

					23/17-ПМТЗ-41			
					Реконструкция автомобильной дороги «Камедь - Солтанк», участок Березники - Солтанк, км 292-560 - км 315-100, в том числе проектная разбивка на км 292-560, в г. Березники, Усольский, Солтанский районов, г. Солтанск Пермского края			
Исполн.	Корпус	Лист	Лист	Подпись	Дата	Страна	Лист	Листов
Разработал	Демощина			<i>[Signature]</i>	03.20			
Проверил	Порохина			<i>[Signature]</i>	03.20			
					Чертёж межевания территории 1:12000			
					ООО "ЧарлиФер" Проект			



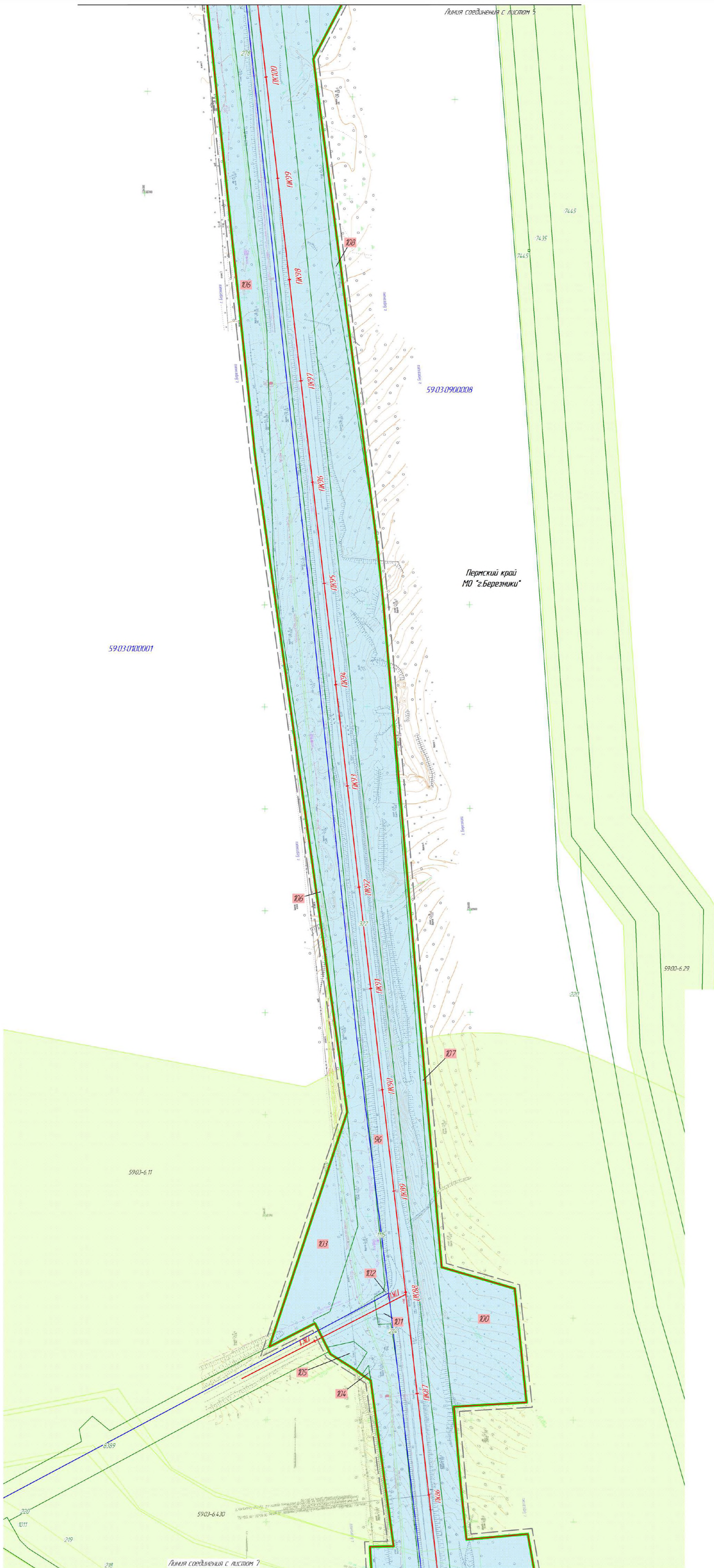
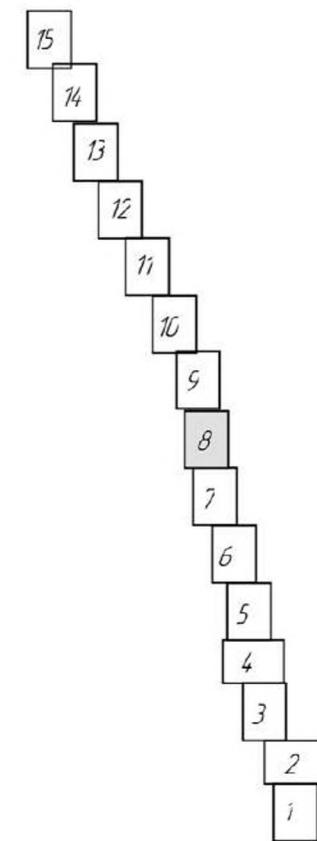


Схема расположения листов



Условные обозначения

- Границы территории, в отношении которой осуществляется подготовка проекта планировки
- Номер земельного участка, относящегося к автомобильной дороге
- Границы земельных участков относящихся к автомобильной дороге
- Номер земельного участка, в отношении которого предполагается раздел земельного участка и (или) изъятие для государственных или муниципальных нужд
- Границы земельных участков в отношении которых предполагается раздел земельного участка и (или) изъятие для государственных или муниципальных нужд
- Граница лесного участка
- Номер земельного участка, образуемого из земель или земельных участков находящихся в государственной или муниципальной собственности
- Границы земельных участков образуемых из земель или земельных участков находящихся в государственной или муниципальной собственности
- Проектируемая ось автомобильной дороги
- Номер кадастрового квартала
- Кадастровый номер земельного участка
- Граница земельного участка, сведения которого содержатся в ЕГРН
- Граница кадастрового квартала
- Граница муниципального образования
- Существующие красные линии
- Линии отступа от красных линий в целях определения мест допустимого размещения зданий, строений, сооружений
- Границы зон с особыми условиями использования территории, сведения которых содержатся в ЕГРН
- 59.03-6.379 - Учетный номер зоны с особыми условиями использования территории сведения о которой содержатся в ЕГРН

Примечания:  
 1. Зона планируемого размещения автомобильной дороги определена с учетом:  
 - границ земельных участков под существующей автомобильной дорогой;  
 - границ образуемых земельных участков, отводимых в постоянное пользование для реализации проекта.  
 2. Красные линии - линии, которые обозначают существующие, планируемые (изменяемые, вновь образуемые) границы территорий общего пользования и (или) границы территорий, занятых линейными объектами и (или) предназначенных для размещения линейных объектов (п. 11 ст. 1 Градостроительного кодекса РФ).  
 3. Придорожная полоса автомобильной дороги устанавливается за границами населенного пункта.  
 4. Объекты культурного наследия, особо охраняемые природные территории в границах зоны планируемого размещения линейного объекта отсутствуют.

					23/17-ПМТЗ-41		
					Реконструкция автомобильной дороги "Кучур - Солдатск", участок Березники - Солдатск, км 292+560 - км 313+000, в том числе транспортная развязка на км 292+560(1) в г. Березники, Железнодорожный район, г.Солдатск Пермского края"		
Изм.	Копия	Лист	Док.	Подпись	Дата	Страница	Листов
		15			03.20	ПМТ	8
Разработал	Денщикова						
Проверил	Порохина				03.20		
					Чертёж межевания территории, М 1:2000		
					ООО "ФиналДизайн"		

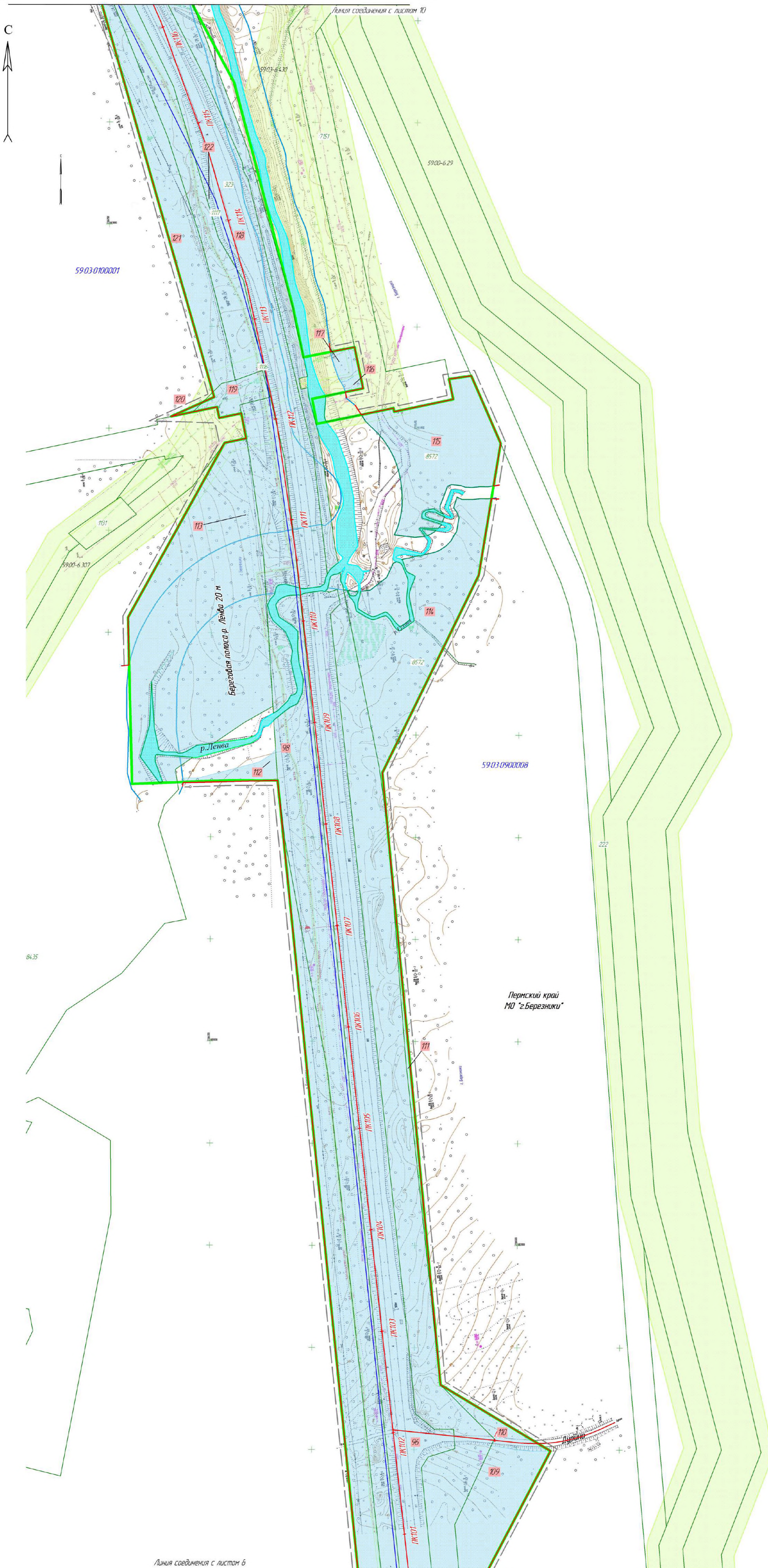
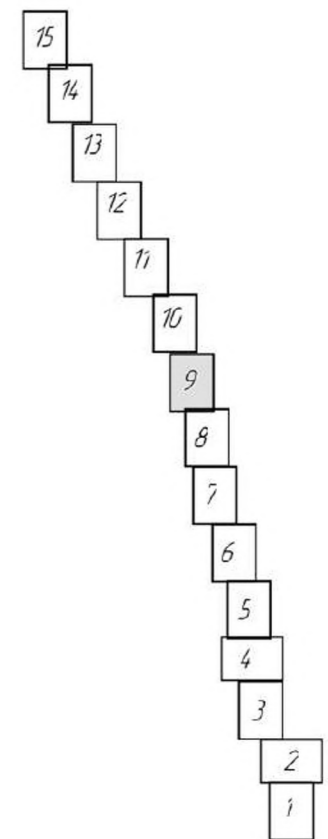


Схема расположения листов



Условные обозначения

- Границы территории, в отношении которой осуществляется подготовка проекта планировки
- Номер земельного участка, относящегося к автомобильной дороге
- Границы земельных участков, относящихся к автомобильной дороге
- Номер земельного участка, в отношении которого предполагается раздел земельного участка и (или) изъятие для государственных или муниципальных нужд
- Границы земельных участков, в отношении которых предполагается раздел земельного участка и (или) изъятие для государственных или муниципальных нужд
- Граница лесного участка
- Номер земельного участка, образуемого из земель или земельных участков находящихся в государственной или муниципальной собственности
- Границы земельных участков, образуемых из земель или земельных участков находящихся в государственной или муниципальной собственности
- Проектируемая ось автомобильной дороги
- Номер кадастрового квартала
- Кадастровый номер земельного участка
- Граница земельного участка, сведения которого содержатся в ЕГРН
- Граница кадастрового квартала
- Граница муниципального образования
- Существующие красные линии
- Линии отступа от красных линий в целях определения мест допустимого размещения зданий, строений, сооружений
- Границы зон с особыми условиями использования территории, сведения которых содержатся в ЕГРН
- Учетный номер зоны с особыми условиями использования территории сведения о которой содержатся в ЕГРН

Линия соединения с листом 6

Примечания:  
 1. Зона планируемого размещения автомобильной дороги определена с учетом:  
 - границ земельных участков под существующей автомобильной дорогой;  
 - границ образуемых земельных участков, отводимых в постоянное пользование для реализации проекта.  
 2. Красные линии - линии, которые обозначают существующие, планируемые (изменяемые, вновь образуемые) границы территорий общего пользования и (или) границы территорий, занятых линейными объектами и (или) предназначенных для размещения линейных объектов (п. 11 ст. 1 Градостроительного кодекса РФ).  
 3. Придорожная полоса автомобильной дороги устанавливается за границами населенного пункта.  
 4. Объекты культурного наследия, особо охраняемые природные территории в границах зоны планируемого размещения линейного объекта отсутствуют.

					23/17-ПМТЗ-41			
					Реконструкция автомобильной дороги "Кунур - Солянокск", участок Березники - Солянокск, км 292-560 - км 315-100, в том числе транспортная развязка на км 292-560, в г. Березники, Усть-Илимский, Солянокский районы, г. Солянокск Пермского края			
Изм.	Кол.уч.	Лист	Док.	Подпись	Дата	Стадия	Лист	Листов
Разработал	Денисова	03/20				ПМТ	9	15
Проверил	Порохина	03/20						
					Чертеж не является паспортом, N 1/2020			
					ООО "ЭраЛайвПроект"			



Линия соединения с листом 11

ЧЕРТЕЖ МЕЖЕВАНИЯ ТЕРРИТОРИИ

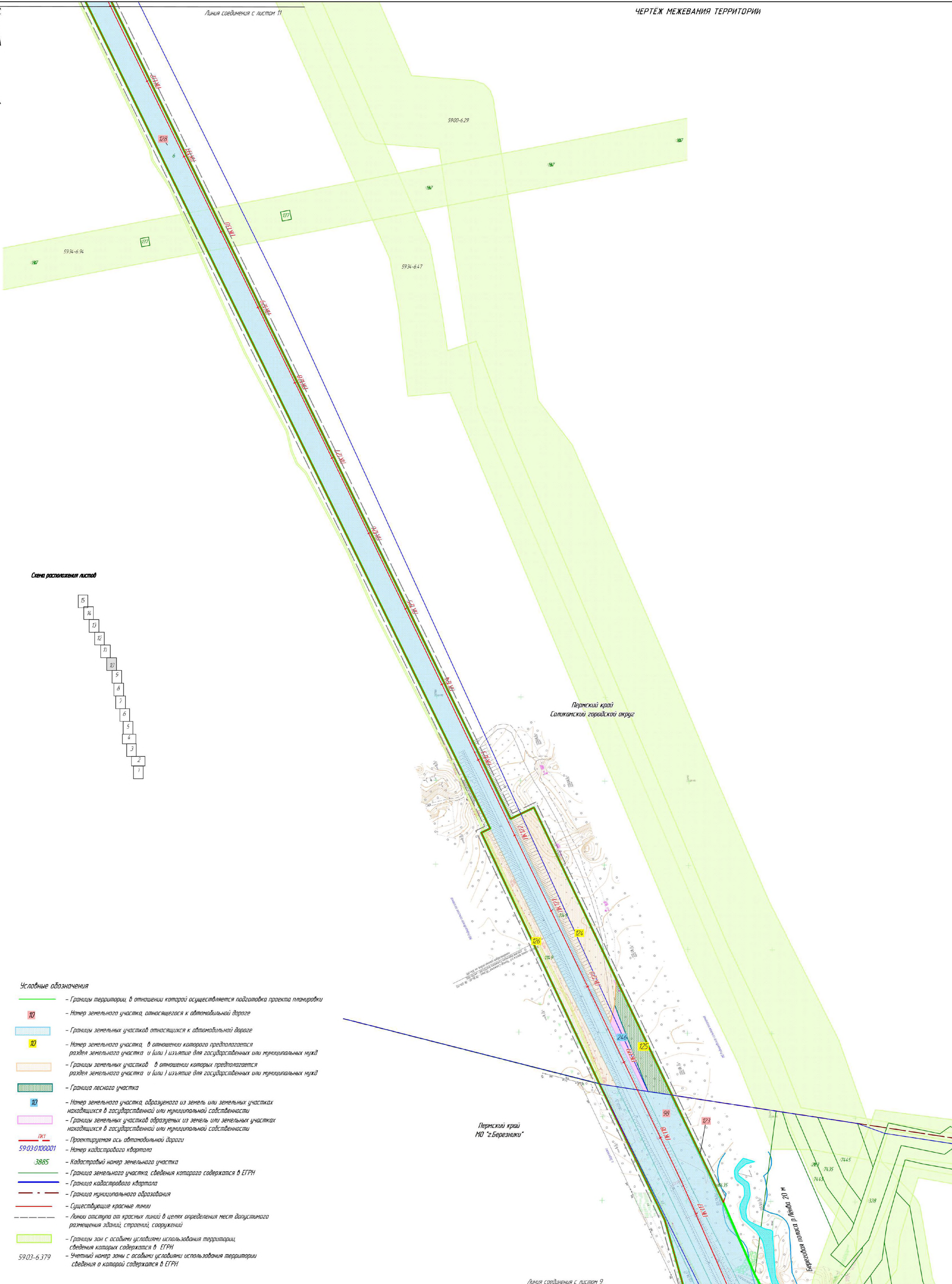
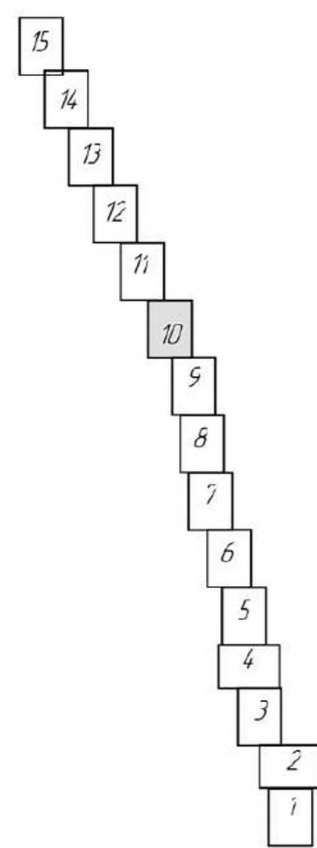


Схема расположения листов



Пермский край  
Солкиманский городской округ

Условные обозначения

- Границы территории, в отношении которой осуществляется подготовка проекта планировки
- Номер земельного участка, относящегося к автомобильной дороге
- Границы земельных участков относящихся к автомобильной дороге
- Номер земельного участка, в отношении которого предполагается раздел земельного участка и (или) изъятие для государственных или муниципальных нужд
- Границы земельных участков в отношении которых предполагается раздел земельного участка и (или) изъятие для государственных или муниципальных нужд
- Граница лесного участка
- Номер земельного участка, образуемого из земель или земельных участков находящихся в государственной или муниципальной собственности
- Границы земельных участков образуемых из земель или земельных участков находящихся в государственной или муниципальной собственности
- Проектируемая ось автомобильной дороги
- Номер кадастрового квартала
- Кадастровый номер земельного участка
- Граница земельного участка, сведения которого содержатся в ЕГРН
- Граница кадастрового квартала
- Граница муниципального образования
- Существующие красные линии
- Линии отступа от красных линий в целях определения мест допустимого размещения зданий, строений, сооружений
- Границы зон с особыми условиями использования территории, сведения которых содержатся в ЕГРН
- Учетный номер зоны с особыми условиями использования территории сведения о которой содержатся в ЕГРН

Пермский край  
МО "Березники"

Линия соединения с листом 9

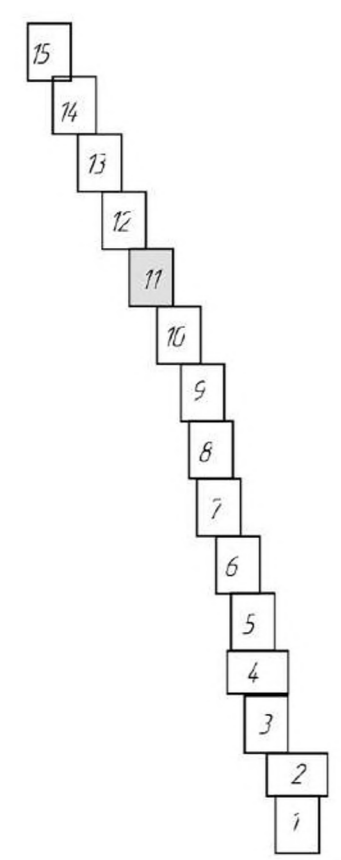
Примечания 1. Зона планируемого размещения автомобильной дороги определена с учетом:  
 - границ земельных участков под существующей автомобильной дорогой;  
 - границ образуемых земельных участков, отводимых в постоянное пользование для реализации проекта.  
 2. Красные линии - линии, которые обозначают существующие, планируемые (изменяемые, вновь образуемые) границы территорий общего пользования и (или) границы территорий, занятых линейными объектами и (или) предназначенных для размещения линейных объектов (п. 11 ст. 1 Градостроительного кодекса РФ).  
 3. Придорожная полоса автомобильной дороги устанавливается за границами населенного пункта.  
 4. Объекты культурного наследия, особо охраняемых природных территорий в границах зоны планируемого размещения линейного объекта отсутствуют.

Формат А1

					23/17-ПМ13-41		
					Реконструкция автомобильной дороги "Кунгур - Солкиманск", участок Березники - Солкиманск км 292-560 - км 313-100, в том числе проектная разбивка на км 292-560), в г. Березники, Завьяловский Солкиманский район, в Пермском крае		
Имя	Класс	Лист	Док.	Подпись	Дата		
Разработал	Иванова	Лист	Док.		03.20	Стадия	Лист
Проверил	Параскина	Лист	Док.		03.20	ПМТ	10
					Чертёж межевания территории М 1:2000		
					ООО "ЭраЛД/Проект"		



Схема расположения листов



Условные обозначения

- Границы территории, в отношении которой осуществляется подготовка проекта планировки
- Номер земельного участка, относящегося к автомобильной дороге
- Границы земельных участков относящихся к автомобильной дороге
- Номер земельного участка, в отношении которого предполагается раздел земельного участка и (или) изъятие для государственных или муниципальных нужд
- Границы земельных участков в отношении которых предполагается раздел земельного участка и (или) изъятие для государственных или муниципальных нужд
- Граница лесного участка
- Номер земельного участка, образуемого из земель или земельных участков находящихся в государственной или муниципальной собственности
- Границы земельных участков образуемых из земель или земельных участков находящихся в государственной или муниципальной собственности
- Проектируемая ось автомобильной дороги
- Номер кадастрового квартала
- Кадастровый номер земельного участка
- Граница земельного участка, сведения которого содержатся в ЕГРН
- Граница кадастрового квартала
- Граница муниципального образования
- Существующие красные линии
- Линии отступа от красных линий в целях определения мест допустимого размещения зданий, строений, сооружений
- Границы зон с особыми условиями использования территории, сведения которых содержатся в ЕГРН
- Учетный номер зоны с особыми условиями использования территории сведения о которой содержатся в ЕГРН

Примечания 1. Зона планируемого размещения автомобильной дороги определена с учетом:  
 - границ земельных участков под существующей автомобильной дорогой;  
 - границ образуемых земельных участков, отводимых в постоянное пользование для реализации проекта.  
 2. Красные линии - линии, которые обозначают существующие, планируемые (изменяемые, вновь образуемые) границы территорий общего пользования и (или) границы территорий, занятых линейными объектами и (или) предназначенных для размещения линейных объектов (п. 11 ст. 1 Градостроительного кодекса РФ).  
 3. Придорожная полоса автомобильной дороги устанавливается за границами населенного пункта.  
 4. Объекты культурного наследия, особо охраняемые природные территории в границах зоны планируемого размещения линейного объекта отсутствуют.

Линия соединения с листом 10

						23/17-ПМЗ-41		
						Реконструкция автомобильной дороги «Кенар» - Соликамск, участок Бережники - Соликамск, км 292+560 - км 313+000, в том числе транспортная развязка на км 292+560, в г. Бережники, Усть-Сысольском, Соликамском районах и Соликамском Пермского края		
Изм.	Фол.уч.	Лист	Док.	Исполн.	Дата	Состав	Лист	Листов
				И.И.И.	03.20		11	15
						Чертёж межевания территории М 1:2000		
						ООО "УралДорПроект"		

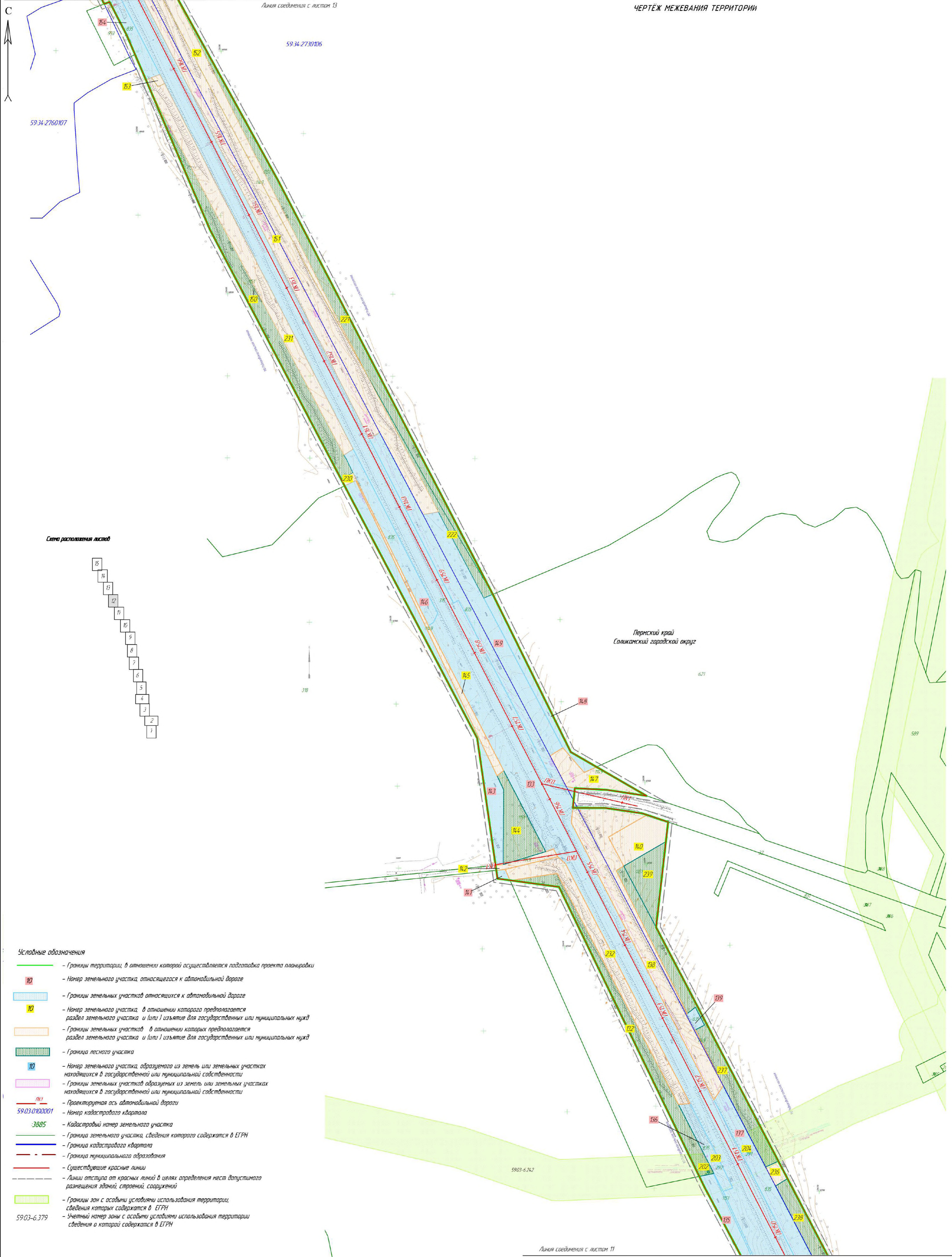
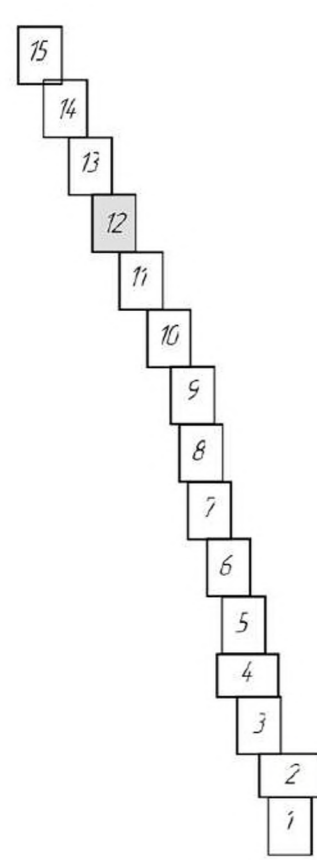


Схема расположения листов



- Условные обозначения**
- - Границы территории, в отношении которой осуществляется подготовка проекта планировки
  - 10 - Номер земельного участка, относящегося к автомобильной дороге
  - 10 - Границы земельных участков относящихся к автомобильной дороге
  - 10 - Номер земельного участка, в отношении которого предполагается раздел земельного участка и (или) изъятие для государственных или муниципальных нужд
  - 10 - Границы земельных участков в отношении которых предполагается раздел земельного участка и (или) изъятие для государственных или муниципальных нужд
  - 10 - Граница лесного участка
  - 10 - Номер земельного участка, образуемого из земель или земельных участков находящихся в государственной или муниципальной собственности
  - 10 - Границы земельных участков образующих из земель или земельных участков находящихся в государственной или муниципальной собственности
  - ПК1 - Планируемая ось автомобильной дороги
  - 5903.0100001 - Номер кадастрового квартала
  - 3885 - Кадастровый номер земельного участка
  - - Граница земельного участка, сведения которого содержатся в ЕГРН
  - - Граница кадастрового квартала
  - - Граница муниципального образования
  - - Существующие красные линии
  - - Линии отступа от красных линий в целях определения мест допустимого размещения зданий, строений, сооружений
  - 10 - Границы зон с особыми условиями использования территории, сведения которых содержатся в ЕГРН
  - 5903-6.379 - Учетный номер зоны с особыми условиями использования территории сведения о которой содержатся в ЕГРН

Примечания:  
 1. Зона планируемого размещения автомобильной дороги определена с учетом:  
 - границ земельных участков под существующей автомобильной дорогой;  
 - границ образуемых земельных участков, отводимых в постоянное пользование для реализации проекта.  
 2. Красные линии - линии, которые обозначают существующие, планируемые (измененные, вновь образуемые) границы территорий общего пользования и (или) границы территории, занятых линейными объектами и (или) предназначенных для размещения линейных объектов (п. 11 ст. 1 Градостроительного кодекса РФ).  
 3. Придорожная полоса автомобильной дороги устанавливается за границами населенного пункта.  
 4. Объекты культурного наследия, особо охраняемые природные территории в границах зоны планируемого размещения линейного объекта отсутствуют.

Линия соединения с листом 11

					23/17-ПМТЗ-Ч1		
					Регистрация автомобильной дороги «Куршр - Солжыск», участок Баренжики - Солжыск, км 292-550) в г. Баренжики, Чельском, Солжыском районах, г. Солжыске Пермского края		
Изм.	Фолгуч	Лист	Док.	Подпись	Дата		
	Разработал	Денщикова		<i>Д.И. Денщикова</i>	03.20	Стандия	Лист
	Проверил	Порохина		<i>Е.В. Порохина</i>	03.20	ПМТ	12
					Чертёж межевания территории 1:10000		
					ООО "УралДорПрект"		

59-34-2760107

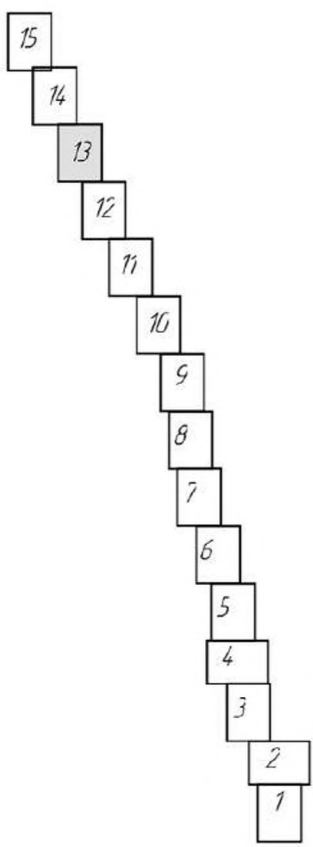
59-34-2730106

59-34-2730103

59-34-6114

59-34-2730104

Схема расположения листов



Пермский край  
Солкамский городской округ

Условные обозначения

- Границы территории, в отношении которой осуществляется подготовка проекта планировки
- Номер земельного участка, относящегося к автомобильной дороге
- Границы земельных участков относящихся к автомобильной дороге
- Номер земельного участка, в отношении которого предлагается раздел земельного участка и (или) изъятие для государственных или муниципальных нужд
- Границы земельных участков в отношении которых предлагается раздел земельного участка и (или) изъятие для государственных или муниципальных нужд
- Граница лесного участка
- Номер земельного участка, образованного из земель или земельных участков находящихся в государственной или муниципальной собственности
- Границы земельных участков образованных из земель или земельных участков находящихся в государственной или муниципальной собственности
- Проектируемая ось автомобильной дороги
- Номер кадастрового квартала
- Кадастровый номер земельного участка
- Граница земельного участка, сведения которого содержатся в ЕГРН
- Граница кадастрового квартала
- Граница муниципального образования
- Существующие красные линии
- Линии отступа от красных линий в целях определения мест допустимого размещения зданий, строений, сооружений
- Границы зон с особыми условиями использования территории, сведения которых содержатся в ЕГРН
- Учетный номер зоны с особыми условиями использования территории сведения о которой содержится в ЕГРН

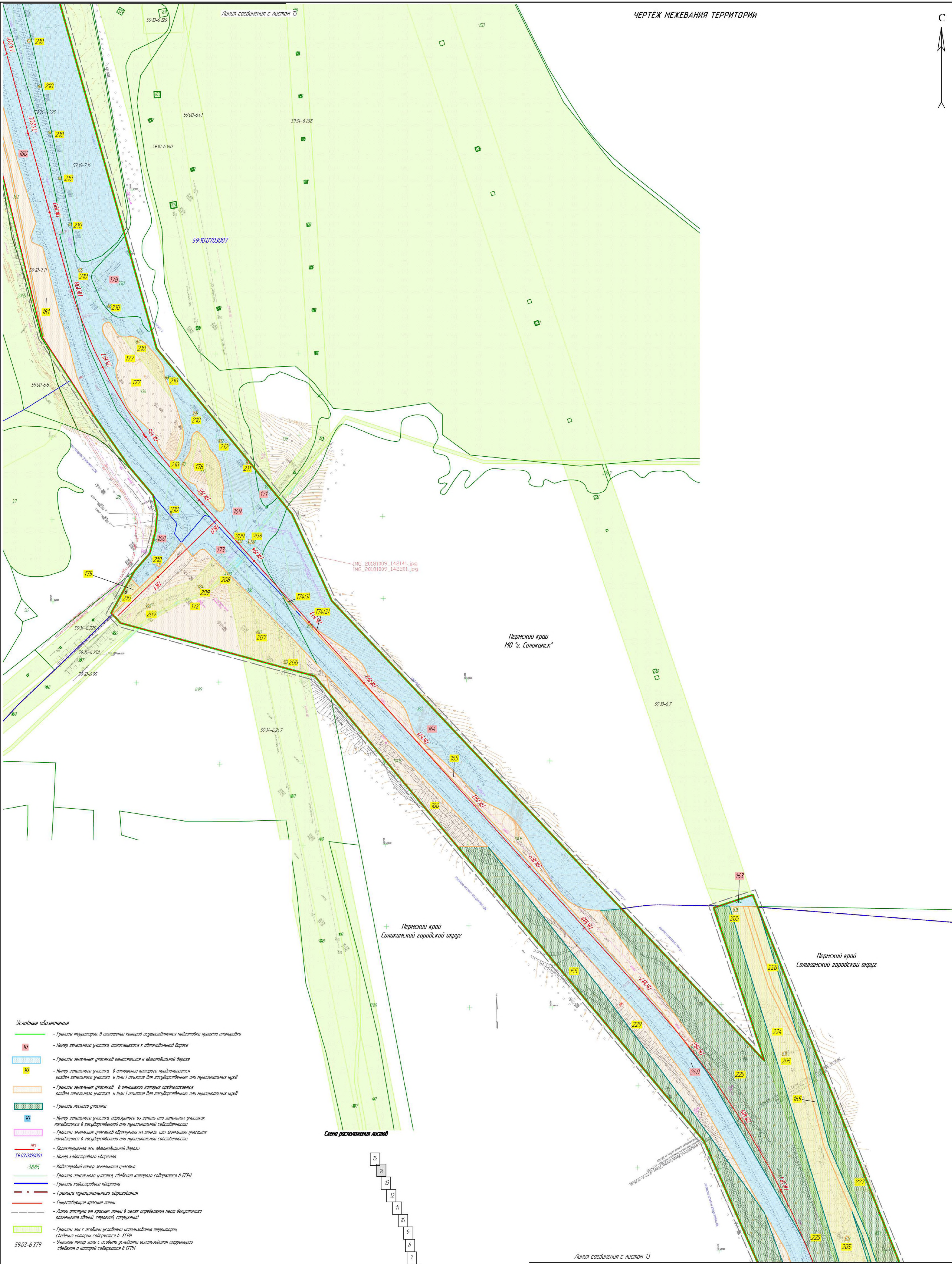
Примечания:  
 1. Зона планируемого размещения автомобильной дороги определена с учетом:  
 - границ земельных участков под существующей автомобильной дорогой;  
 - границ образованных земельных участков, отводимых в постоянное пользование для реализации проекта.  
 2. Красные линии - линии, которые обозначают существующие, планируемые (изменяемые, вновь образуемые) границы территорий общего пользования и (или) границы территорий, занятых линейными объектами и (или) предназначенных для размещения линейных объектов (п. 11 ст. 1 Градостроительного кодекса РФ).  
 3. Придорожная полоса автомобильной дороги устанавливается за границами населенного пункта.  
 4. Объекты культурного наследия, особо охраняемые природные территории в границах зоны планируемого размещения линейного объекта отсутствуют.

Линия соединения с листом 12

Формат А1

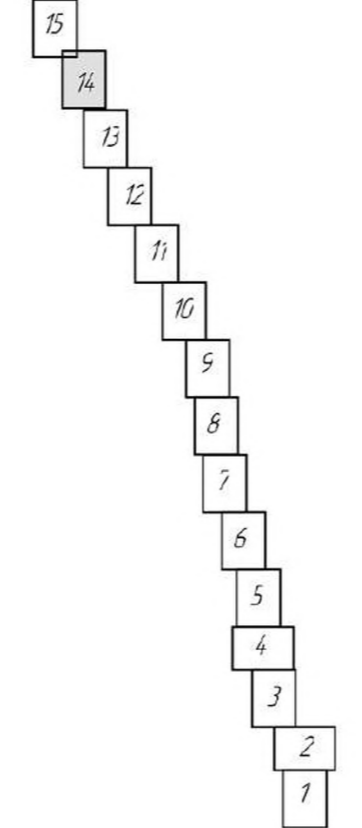
						23/17-ПМ13-41		
						Реконструкция автомобильной дороги "Канаш - Солкамск", участок Березники - Солкамск, км 292-560 - км 313-000, в том числе транспортная развязка на км 292-560, в г. Березники, Усть-Сысольском Солкамском районах г. Солкамске Пермского края		
Изм.	Разработчик	Лист	Док.	Подпись	Дата	Состав	Лист	Листов
	Проверил	Погодина			03.20	ПМТ	13	15
						Чертеж не является паспортом, М 1:2000		
						ООО "УралДорПроект"		





- Условные обозначения**
- Границы территории, в отношении которой осуществляется подготовка проекта планировки
  - 10 - Номер земельного участка, относящегося к автомобильной дороге
  - 10 - Границы земельных участков, относящихся к автомобильной дороге
  - 10 - Номер земельного участка, в отношении которого предлагается раздел земельного участка и (или) изъятие для государственных или муниципальных нужд
  - 10 - Границы земельных участков, в отношении которых предлагается раздел земельного участка и (или) изъятие для государственных или муниципальных нужд
  - 10 - Границы лесного участка
  - 10 - Номер земельного участка, образуемого из земель или земельных участков находящихся в государственной или муниципальной собственности
  - 10 - Границы земельных участков, образуемых из земель или земельных участков находящихся в государственной или муниципальной собственности
  - 10 - Проектируемая ось автомобильной дороги
  - 10 - Номер кадастрового квартала
  - 10 - Кадастровый номер земельного участка
  - 10 - Границы земельного участка, сведения которого содержатся в ЕГРН
  - 10 - Границы кадастрового квартала
  - 10 - Граница муниципального образования
  - 10 - Существующие красные линии
  - 10 - Линии отступа от красных линий в целях определения мест допустимого размещения зданий, строений, сооружений
  - 10 - Границы зон с особыми условиями использования территории, сведения которых содержатся в ЕГРН
  - 10 - Числовой номер зоны с особыми условиями использования территории, сведения в которой содержатся в ЕГРН

Схема расположения листов



Примечания:

- Зона планируемого размещения автомобильной дороги определена с учетом границ земельных участков под существующей автомобильной дорогой;
- Красные линии - линии, которые обозначают существующие, планируемые (изменяемые, вновь образуемые) границы территории общего пользования и (или) границы территории, занятых линейными объектами и (или) предназначенных для размещения линейных объектов (п. 11 ст. 1 Градостроительного кодекса РФ);
- Придорожная полоса автомобильной дороги устанавливается за границами населенного пункта;
- Объекты культурного наследия, особо охраняемых природных территорий в границах зоны планируемого размещения линейного объекта отсутствуют.

Линия соединения с листом 13

					23/17-ПМ13-41			
					Реконструкция автомобильной дороги "Кунгур - Соликамск", участок Березники - Соликамск, км 292-560 - км 315-100, в том числе транспортная развязка на км 292-560(1), в г. Березники, Удмуртская Республика, район г. Соликамск Пермского края			
Изм.	Колонт.	Лист	Док.	Подпись	Дата	Статья	Лист	Листов
Разработал	Иванова	14	Док.	<i>[Signature]</i>	03.20	ПМТ	14	15
Проверил	Порохина	15	Док.	<i>[Signature]</i>	03.20			
					Чертеж межведомственной территории, 1:10000			
					ООО "ЗораЛайвПроект"			

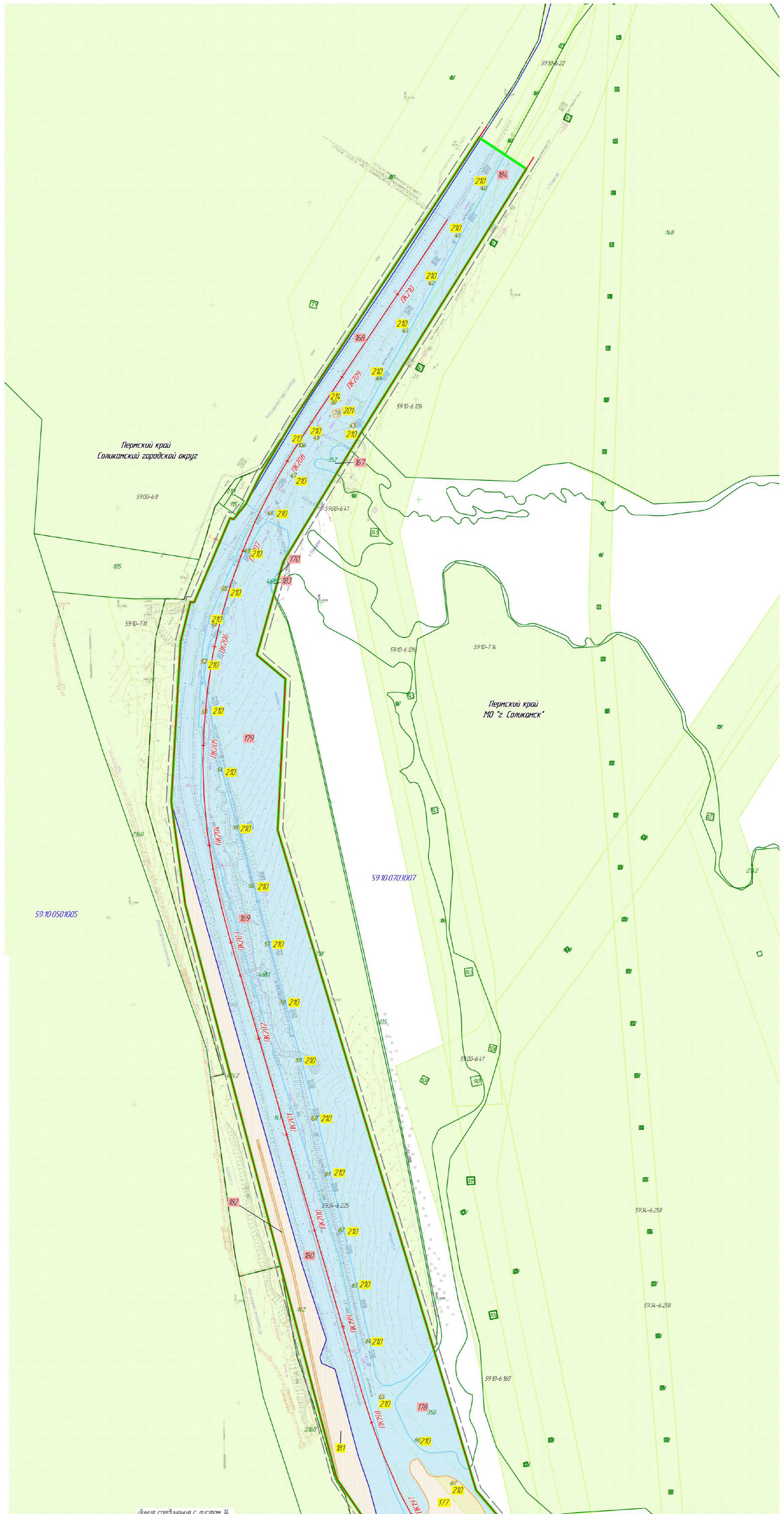
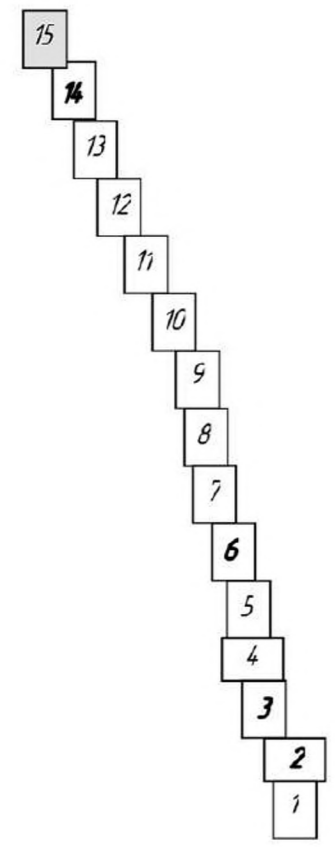


Схема расположения листов



Условные обозначения

- Границы территории, в отношении которой осуществляется подготовка проекта планировки
- Номер земельного участка, относящегося к автомобильной дороге
- Границы земельных участков, относящихся к автомобильной дороге
- Номер земельного участка, в отношении которого предполагается раздел земельного участка (и/или) изъятие для государственных или муниципальных нужд
- Границы земельных участков, в отношении которых предполагается раздел земельного участка (и/или) изъятие для государственных или муниципальных нужд
- Граница лесного участка
- Номер земельного участка, образуемого из земель или земельных участков находящихся в государственной или муниципальной собственности
- Границы земельных участков, образуемых из земель или земельных участков находящихся в государственной или муниципальной собственности
- Проектируемая ось автомобильной дороги
- Номер кадастрового квартала
- Кадастровый номер земельного участка
- Граница земельного участка, сведения которого содержатся в ЕГРН
- Граница кадастрового квартала
- Граница муниципального образования
- Существующие красные линии
- Линии отступа от красных линий в целях определения мест допустимого размещения зданий, строений, сооружений
- Границы зон с особыми условиями использования территории, сведения которых содержатся в ЕГРН
- Учетный номер зоны с особыми условиями использования территории, сведения о которой содержатся в ЕГРН

Примечания:  
 1. Зона планируемого размещения автомобильной дороги определена с учетом:  
 - границ земельных участков под существующей автомобильной дорогой;  
 - границ образуемых земельных участков, отводимых в постоянное пользование для реализации проекта.  
 2. Красные линии - линии, которые обозначают существующие, планируемые (изменяемые, вновь образуемые) границы территорий общего пользования и (или) границы территорий, занятых линейными объектами и (или) предназначенных для размещения линейных объектов (п. 11 ст. 1 Градостроительного кодекса РФ).  
 3. Придорожная полоса автомобильной дороги устанавливается за границами населенного пункта.  
 4. Объекты культурного наследия, особо охраняемые природные территории в границах зоны планируемого размещения линейного объекта отсутствуют.

Линия соединения с листом 14

Формат А1

					23/17-ПМТ3-41			
					Реконструкция автомобильной дороги "Канаво - Солькамск", участок Березники - Солькамск, км 292-560 - км 313-100, в том числе парктаритная развязка на км 292-560, в г. Березники, Усть-Солькамский район, Пермский край			
Изм.	Копия	Лист	Док.	Подпись	Дата	Страница	Лист	Листов
					03.20		15	15
Разработал	Денюшина				03.20			
Проверил	Порохина				03.20			
					Чертеж межевания территории № 12000			
					ООО "УралДорПроект"			



строительства предоставляются земельные участки, сформированные на основе выявленных земельных участков, при условии соответствия их размеров градостроительному регламенту. Действие градостроительного регламента не распространяется на земельные участки занятые линейными объектами (статья 36, градостроительный регламент, Градостроительного кодекса Российской Федерации).

Проект межевания территории включает в себя чертеж межевания территории, на котором отображаются:

- существующие и устанавливаемые красные линии;
- границы застроенных земельных участков, в том числе границы земельных участков, на которых расположены линейные объекты;
- границы образуемых земельных участков.

## 2. Параметры проектируемого земельного участка

В административном отношении район работ под линейный объект «Реконструкция автомобильной дороги «Кунгур – Соликамск», участок Березники - Соликамск, км 292+560 - км 313+100, (в том числе транспортная развязка на км 292+560), в г. Березники, Усольском, Соликамском районах, г. Соликамске Пермского края» расположен в границах МО г. Березники, Соликамского городского округа и г. Соликамске Пермского края.

В кадастровом отношении участок автомобильной дороги проходит по территории кадастровых кварталов: 59:03:0000000, 59:03:0100001, 59:03:0200003, 59:03:0300001, 59:03:0300003, 59:03:0400017, 59:03:0400018, 59:03:0400043, 59:03:0400079, 59:03:0400167, 59:03:0400168, 59:03:0400169, 59:03:0400170, 59:03:0400171, 59:03:0400172, 59:03:0700001, 59:03:0700008, 59:03:0900007, 59:03:0900008, 59:03:0900009, 59:03:0900013, 59:03:0900022, 59:03:0900023, 59:03:0900024, 59:10:0000000, 59:10:0501001, 59:10:0501005,

Взам. инв. №	Подпись и дата	Инв. № подл.							Лист
			23/17- ПМТЗ-ПЗ						
Изм.	Кодуч	Лист	№ док.	Подпись	Дата				





Соликамске Пермского края» полностью расположены земельные участки с кадастровыми номерами: 59:37:0000000:49 (59:37:1870101:9), 59:03:0000000:3996, 59:37:0000000:2534, 59:03:0900023:9, 59:37:1860101:365, 59:37:1860101:364, 59:03:0900022:1111, 59:03:0900022:1110, 59:03:0900022:134, 59:03:0900022:135, 59:03:0000000:278, 59:03:0400079:73, 59:03:0000000:8556, 59:03:0000000:8591 59:03:0900022:136, 59:03:0000000:8575, 59:03:0000000:8546, 59:03:0000000:8547, 59:03:0000000:8551, 59:03:0000000:8548, 59:03:0900022:137, 59:03:0900007:380, 59:03:0000000:8550, 59:03:0000000:8589, 59:03:0300003:11859:03:0900007:381, 59:03:0300001:133, 59:03:0300001:134, 59:03:0200003:232, 59:03:0900008:322, 59:03:0200003:233, 59:03:0200003:234, 59:03:0100001:1115, 59:03:0100001:1361, 59:03:0200003:1578, 59:03:0000000:8549, 59:03:0000000:8572, 59:03:0000000:8584, 59:03:0000000:8593, 59:34:0000000:1149, 59:34:0000000:1151, 59:10:0703007:352, 59:10:0703009:153, 59:10:0000000:4681, 59:10:0703007:351, 59:10:0703007:350, 59:10:0703007:354, 59:10:0703007:353, 59:34:2760107:462, 59:34:2730106:792, 59:03:0900008:323, 59:03:0100001:1117, 59:34:1550101:6, 59:34:2760107:315, 59:34:0000000:835, 59:34:0000000:933, 59:34:2730106:532, 59:34:2730106:533, 59:34:2760107:316, 59:10:0703007:141, 59:10:0703007:142.

Данные земельные участки находятся на праве собственности у Субъекта Российской Федерации Пермский край и на праве Постоянного (бессрочного) пользования у Краевого государственного бюджетного учреждения «Управление автомобильных дорог и транспорта» Пермского края.

Инв. № подл.	Подпись и дата	Взам. инв. №							Лист
			23/17- ПМТЗ-ПЗ						
Изм.	Кодуч	Лист	№док.	Подпись	Дата				

Инв № подл	Подп. и дата	Взам. инв. №

Изм.	
Лист	
№ докум.	
Подп.	
Дата	

**Перечень (эспликация) земельных участков, формируемых для линейного объекта регионального назначения «Реконструкция автомобильной дороги «Кунгур – Соликамск», участок Березники - Соликамск, км 292+560 - км 313+100, (в том числе транспортная развязка на км 292+560), в г. Березники, Усольском, Соликамском районах, г. Соликамске Пермского края»**

Кадастровый номер земельного участка	Категория земель	Разрешенное использование	Правообладатель	Местоположение земельного участка	Площадь земельного участка по документам, кв. м	№ контура земельного участка на плане межевания территории	Площадь земельного участка, необходимая для строительства объекта, кв. м	Целевое назначение (категория) лесов
--------------------------------------	------------------	---------------------------	-----------------	-----------------------------------	---	--	--	--------------------------------------

**Перечень и сведения о земельных участках, относящихся к существующей автомобильной дороге**

59:37:0000000:49 (59:37:1870101:9)	Земли промышленности, энергетики, транспорта, связи, радиовещания, телевидения, информатики, земли для обеспечения космической деятельности, земли обороны, безопасности и земли иного специального назначения	Для размещения объектов транспорта	Постоянное (бессрочное) пользование КГБУ «Управление автомобильных дорог и транспорта» Пермского края	Пермский край, р-н Усольский	61502	1	61670	-
59:03:0000000:3996	Земли населенных пунктов	Автомобильный транспорт (размещение автомобильной дороги Кунгур-Соликамск, участок "Березники-Соликамск" 292+560-313+100, транспортная развязка на км 292+560)	Постоянное (бессрочное) пользование КГБУ «Управление автомобильных дорог и транспорта» Пермского края	Пермский край, г. Березники	197970	2	7715	-
						7	1394	-
						10	188605	-
						14	256	-
59:37:0000000:2534	Земли населенных пунктов	Автомобильный транспорт	-	Пермский край, Городской округ город Березники	1786	4	220	-
						5	1566	-
59:03:0900023:9	Земли населенных	Для размещения автомобильных дорог и	Постоянное (бессрочное)	Пермский край, г. Березники,	1727	6	1727	-

23/17-ПМТЗ-ПЗ



Инв № подл	Подп. и дата	Взам. инв. №

Изм.	Лист	№ докум.	Подп.	Дата

	пунктов	их конструктивных элементов	пользование КГБУ «Управление автомобильных дорог и транспорта» Пермского края	район д. Новожилово				
--	---------	-----------------------------	---	---------------------	--	--	--	--

23/17-ПМТЗ-ПЗ

23/17-ПМТЗ-ПЗ

Инв № подл	Подп. и дата	Взам. инв. №

Изм.	
Лист	
№ докум	
Подп.	
Дата	

59:37:1860101:365	Земли лесного фонда	Для строительства транспортной развязки на км 292+560 автомобильной дороги "Кунгур-Соликамск", участок "Березники-Соликамск"	Постоянное (бессрочное) пользование КГБУ «Управление автомобильных дорог и транспорта» Пермского края	Пермский край, Усольский район, ГКУ "Березниковское лесничество", Пригородное участковое лесничество, квартал № 189, выдел 3, 5, 6	9816	8	9816	Защитные леса
59:37:1860101:364	Земли населенных пунктов	Для размещения и эксплуатации объектов автомобильного транспорта и объектов дорожного хозяйства	Постоянное (бессрочное) пользование КГБУ «Управление автомобильных дорог и транспорта» Пермского края	Пермский край, Усольский район	25 086	9	25086	-
59:03:0900022:1111	Земли населенных пунктов	Под существующие объекты недвижимости - автобусные остановки	Постоянное (бессрочное) пользование КГБУ «Управление автомобильных дорог и транспорта» Пермского края	Пермский край, г.Пермь, автодорога «Кунгур-Соликамск», км 292(справа)	1625	11	1625	-
59:03:0900022:1110	Земли населенных пунктов	Под существующие объекты недвижимости - автобусные остановки	Постоянное (бессрочное) пользование КГБУ «Управление автомобильных дорог и транспорта» Пермского края	Пермский край, г.Пермь, автодорога «Кунгур-Соликамск», км 292(слева)	515	12	515	-
59:03:0900022:134	Земли населенных пунктов	Под объекты автомобильного транспорта	Постоянное (бессрочное) пользование КГБУ «Управление автомобильных дорог и транспорта» Пермского края	Пермский край, г Березники, автодорога "Кунгур-Соликамск" (участок №4)	13208	13	13208	-

23/17-ПМТЗ-ПЗ

Инв № подл	Подп. и дата	Взам. инв. №

Изм.	
Лист	
№ докум.	
Подп.	
Дата	

23/17-ПМТЗ-ПЗ

59:03:0900022:135	Земли населенных пунктов	Под объекты автомобильного транспорта	Постоянное (бессрочное) пользование КГБУ «Управление автомобильных дорог и транспорта» Пермского края	Пермский край, г Березники, автодорога " Кунгур-Соликамск" (участок №6)	15088	15	15088	-
59:03:0000000:278 (7)	Земли населенных пунктов	Автомобильный транспорт (размещение автомобильной дороги Кунгур-Соликамск 284+865-285+809, 288+913-304+572)	Постоянное (бессрочное) пользование КГБУ «Управление автомобильных дорог и транспорта» Пермского края	Пермский край, г. Березники, в северо-восточной части территории г. Березники	621178	16	317281	-
59:03:0400079:73	Земли населенных пунктов	Под объекты автомобильного транспорта	Постоянное (бессрочное) пользование КГБУ «Управление автомобильных дорог и транспорта» Пермского края	Пермский край, г Березники, автодорога "Кунгур-Соликамск" (участок №5)	618	17	618	-
59:03:0000000:8556	Земли населенных пунктов	Автомобильный транспорт	Собственность , Пермский край	Пермский край., г. Березники, (размещение автомобильной дороги Кунгур-Соликамск, участок "Березники-Соликамск" 292+560-313+100, транспортная развязка на км 292+560)	11435	19	221	-
						20	1334	
						23	687	
						24	7739	
59:03:0000000:8591	Земли населенных пунктов	Автомобильный транспорт	Собственность , Пермский край	Пермский край, г. Березники	708	26	701	-
						31	7	
59:03:0900022:136	Земли населенных пунктов	Под объекты транспорта Автомобильного	Постоянное (бессрочное) пользование КГБУ	Пермский край, г Березники, автодорога "Кунгур -	47380	32	47380	-

Инв № подл	Подп. и дата	Взам. инв. №

Изм.	
Лист	
№ докум.	
Подп.	
Дата	

			«Управление автомобильных дорог и транспорта» Пермского края	Соликамск" (участок №7)				
59:03:000000:8575	Земли населенных пунктов	Автомобильный транспорт	Собственность , Пермский край -	Пермский край, г. Березники, городской округ город Березники	25594	33 34 38 39 40 100 215	243 7833 366 6174 642 9224 1110	-
59:03:000000:8546	Земли населенных пунктов	Автомобильный транспорт	Собственность , Пермский край	Пермский край., г. Березники, (размещение автомобильной дороги Кунгур-Соликамск, участок "Березники-Соликамск" 292+560-313+100, транспортная развязка на км 292+560)	7932	43 44 45 47 48	4692 358 1472 175 1235	-
59:03:000000:8547	Земли населенных пунктов	Автомобильный транспорт	Собственность , Пермский край	Пермский край., г. Березники, (размещение автомобильной дороги Кунгур-Соликамск, участок "Березники-Соликамск" 292+560-313+100, транспортная развязка на км 292+560)	3888	49 50 51 52	709 120 62 2997	-
59:03:000000:8551	Земли населенных пунктов	Автомобильный транспорт	Собственность , Пермский край	Пермский край., г. Березники, (размещение автомобильной дороги Кунгур-Соликамск, участок "Березники-	11970	53 54 55 57 58 59	4991 22 1656 2495 2779 27	-

23/17-ПМТЗ-ПЗ

Инв № подл	Подп. и дата	Взам. инв. №

Изм.	Лист	№ докум.	Подп.	Дата

				Соликамск" 292+560- 313+100, транспортная развязка на км 292+560)				
59:03:0000000:8548	Земли населенных пунктов	Автомобильный транспорт	Собственность , Пермский край	Пермский край., г. Березники, (размещение автомобильной дороги Кунгур-Соликамск, участок "Березники-Соликамск" 292+560-313+100, транспортная развязка на км 292+560)	23025			
						60	13262	
						62	684	
						65	44	
						68	1848	
						69	6085	
						71	904	
72	118							
						73	79	
59:03:0900022:137	Земли населенных пунктов	Под объекты транспорта Автомобильного	Постоянное (бессрочное) пользование КГБУ «Управление автомобильных дорог и транспорта» Пермского края	Пермский край, г Березники, автодорога "Кунгур - Соликамск" (участок №8)	2806	63	2806	-

23/17-ПМТЗ-ПЗ

Инв № подл	Подп. и дата	Взам. инв. №

Изм.	
Лист	
№ докум.	
Подп.	
Дата	

59:03:0900007:380	Земли населенных пунктов	Под объекты транспорта Автомобильного	Постоянное (бессрочное) пользование КГБУ «Управление автомобильных дорог и транспорта» Пермского края	Пермский край, г Березники, автодорога "Кунгур-Соликамск" (участок №9)	37 474	64	37474	-
59:03:0000000:8550	Земли населенных пунктов	Автомобильный транспорт	Собственность , Пермский край	Пермский край., г. Березники, (размещение автомобильной дороги Кунгур-Соликамск, участок "Березники-Соликамск" 292+560-313+100, транспортная развязка на км 292+560)	15081	74	2936	-
						76	16	
						77	191	
						78	1194	
						82	188	
						85	7103	
87	3453							
59:03:0000000:8589	Земли населенных пунктов	Для размещения промышленных объектов	-	Пермский край, г. Березники	4352	79	4352	-
59:03:0300003:118	Земли населенных пунктов	Под объекты транспорта Автомобильного	Постоянное (бессрочное) пользование КГБУ «Управление автомобильных дорог и транспорта» Пермского края	Пермский край, г Березники, автодорога "Кунгур-Соликамск" (участок №10)	175	80	175	-
59:03:0900007:381	Земли населенных пунктов	Для размещения автомобильных дорог и их конструктивных элементов	Постоянное (бессрочное) пользование КГБУ «Управление автомобильных дорог и транспорта» Пермского края	Пермский край, г. Березники, автодорога "Кунгур-Соликамск" (участок №11)	84724	83	84724	-
59:03:0000000:278 (5) (4) (3)	Земли населенных пунктов	Для размещения автомобильных дорог и их конструктивных элементов	Постоянное (бессрочное) пользование КГБУ	Пермский край, г. Березники, в северо-восточной части	621178	84	7577	-
						86	7573	-

23/17-ПМТЗ-ПЗ

Инв № подл	Подп. и дата	Взам. инв. №

Изм.	Лист	№ докум.	Подп.	Дата

(6) (2) (1)			«Управление автомобильных дорог и транспорта» Пермского края	территории г. Березники		91	60901	-
						92	12742	-
						97	18365	-
						98	196734	-

23/17-ПМТЗ-ПЗ

Инв № подл	Подп. и дата	Взам. инв. №

Изм.	Лист	№ докум.	Подп.	Дата

59:03:0300001:133	Земли населенных пунктов	Для размещения и эксплуатации объектов автомобильного транспорта и объектов дорожного хозяйства	Постоянное (бессрочное) пользование КГБУ «Управление автомобильных дорог и транспорта» Пермского края	Пермский край, г. Березники, автодорога "Кунгур-Соликамск" (участок №12)	897	93	899	-
59:03:0300001:134	Земли населенных пунктов	под объекты автомобильного транспорта	Постоянное (бессрочное) пользование КГБУ «Управление автомобильных дорог и транспорта» Пермского края	Пермский край, г. Березники, автодорога "Кунгур-Соликамск" (участок №13)	1600	94	1600	-
59:03:0200003:232	Земли населенных пунктов	под объекты автомобильного транспорта	Постоянное (бессрочное) пользование КГБУ «Управление автомобильных дорог и транспорта» Пермского края	Пермский край, г. Березники, автодорога "Кунгур-Соликамск" (участок №14)	5144	95	5144	-
59:03:0900008:322	Земли населенных пунктов	под объекты автомобильного транспорта	Постоянное (бессрочное) пользование КГБУ «Управление автомобильных дорог и транспорта» Пермского края	Пермский край, г. Березники, автодорога "Кунгур-Соликамск" (участок №18)	112659	96	112587	-

23/17-ПМТЗ-ПЗ



Инв № подл	Подп. и дата	Взам. инв. №

Изм.	
Лист	
№ докум.	
Подп.	
Дата	

59:03:0200003:233	Земли населенных пунктов	Под объекты автомобильного транспорта	Постоянное (бессрочное) пользование КГБУ «Управление автомобильных дорог и транспорта» Пермского края	Пермский край, г Березники, автодорога "Кунгур-Соликамск" (участок №15)	677	99	677	-
59:03:0200003:234	Земли населенных пунктов	Под объекты транспорта автомобильного	Постоянное (бессрочное) пользование КГБУ «Управление автомобильных дорог и транспорта» Пермского края	Пермский край, г Березники, автодорога "Кунгур-Соликамск" (участок №16)	412	101	412	-
59:03:0100001:1115	Земли населенных пунктов	Под объекты автомобильного транспорта	Постоянное (бессрочное) пользование КГБУ «Управление автомобильных дорог и транспорта» Пермского края	Пермский край, г Березники, автодорога «Кунгур-Соликамск» (участок №17)	228	102	228	-
59:03:0100001:1361	Земли населенных пунктов	Автомобильный транспорт	Собственность, Пермский край	Пермский край., г. Березники, (размещение автомобильной дороги Кунгур-Соликамск, участок "Березники-Соликамск" 292+560-313+100, транспортная развязка на км 292+560)	7526	103	7526	-
59:03:0200003:1578	Земли населенных пунктов	Автомобильный транспорт	Муниципальная собственность	Пермский край., г. Березники, (размещение автомобильной дороги Кунгур-Соликамск, участок "Березники-Соликамск" 292+560-313+100, транспортная развязка на км 292+560)	659	104	58	-
						105	601	-
59:03:0000000:8549	Земли населенных пунктов	Автомобильный транспорт	Собственность, Пермский край	Пермский край., г. Березники, (размещение	38884	106	25818	
						107	2073	
						108	1765	

23/17-ПМТЗ-ПЗ

Инв № подл	Подп. и дата	Взам. инв. №

Изм.	
Лист	
№ докум	
Подп.	
Дата	

23/17-ПМТЗ-ПЗ					автомобильной дороги Кунгур- Соликамск, участок "Березники- Соликамск" 292+560-313+100, транспортная развязка на км 292+560)		109 110	6798 1397	
							111	1033	
	59:03:0000000:8572	Земли населенных пунктов	Автомобильный транспорт	Собственность, Пермский край	Пермский край, г. Березники, Березниковское городское лесничество, квартал 26, выдел 10,8, 4,3,11,17,19	28703	112 114 115 116	1070 16193 11050 390	-
	59:03:0000000:8584	Земли населенных пунктов	Автомобильный транспорт	Собственность, Пермский край	Пермский край, г.о. город Березники	2139	117 119	503 1608	- -
	59:03:0000000:8593	Земли населенных пунктов	Для прочих объектов лесного хозяйства	Собственность, Пермский край	Пермский край, г. Березники, Березниковское городское лесничество, кварталы 9-11, 23- 25, 34-36, 37, 45, 46	42260	113 120 121 123	31934 80 9868 373	-
	59:10:0703007:352	Земли населенных пунктов	Автомобильный транспорт	Муниципальное образование «Соликамский городской округ Пермского края» Собственность	Пермский край, г. Соликамск, лесной квартал №21, участок 7	22499	163 164 167	327 21648 514	-
	59:10:0703009:153	Земли сельскохозяйст венного назначения	Автомобильный транспорт	Собственность, Пермский край	Российская Федерация, Пермский край, Соликамский городской округ	2375	168	2375	
	59:10:0000000:4681	Земли населенных пунктов	Автомобильный транспорт	Собственность, Пермский край	Российская Федерация, Пермский край, г.о. Соликамский, г. Соликамск	55663	169 170	55608 45	-
	59:10:0703007:351	Земли населенных пунктов	Ведение лесного хозяйства	Муниципальное образование «Соликамский городской округ Пермского края»	Пермский край, г. Соликамск, лесной квартал №21, участок 6	530	171	530	-

Инв № подл	Подп. и дата	Взам. инв. №

Изм.	
Лист	
№ докум.	
Подп.	
Дата	

№ докум.	Подп.	Дата	Изм.	Лист	№ докум.	Подп.	Дата	Изм.	Лист	№ докум.	Подп.	Дата	Изм.	Лист
59:10:0703007:350	Земли населенных пунктов	Ведение лесного хозяйства	Собственность Муниципальное образование «Соликамский городской округ Пермского края» Собственность	Пермский край, г. Соликамск, лесной квартал №21, участок 3	4076	178	4016	-						
59:10:0703007:354	Земли населенных пунктов	Пашни	-	Пермский край, городской округ Соликамский, г. Соликамск	42932	179	42932	-						
59:10:0703007:353	Земли населенных пунктов	Земли сельскохозяйственного использования, для производства зерновых и кормовых культур	-	Российская Федерация, Пермский край, г. Соликамск, поле "Калийный комбинат"	4893	184	4893	-						
59:34:2760107:462	Земли сельскохозяйственного назначения	Для сельскохозяйственного производства	-	Российская Федерация, Пермский край, Соликамский район, земли бывшей ПТФ "Родниковская" урочище вдоль автодороги Соликамск-Кунгур на 308км	9560	135	4130	-						
59:34:2730106:792	Земли сельскохозяйственного назначения	Для сельскохозяйственного производства	-	Российская Федерация, Пермский край, Соликамский район, Родниковское сельское поселение	2193	148	2193	-						
59:03:0900008:323	Земли населенных пунктов	под объекты автомобильного транспорта	Постоянное (бессрочное) пользование	Пермский край, г Березники, автодорога «Кунгур-Соликамск» (участок №19)	25069	118	25097	-						
59:03:0100001:1117	Земли населенных пунктов	под объекты автомобильного транспорта	КГБУ «Управление автомобильных дорог и транспорта» Пермского края	Пермский край, г Березники, автодорога «Кунгур-Соликамск» (участок №21)	628	122	628	-						

23/17-ПМТЗ-ПЗ

Инв № подл	Подп. и дата	Взам. инв. №

Изм.	Лист	№ докум.	Подп.	Дата

23/17-ПМТЗ-ПЗ

59:34:1550101:6	Земли промышленности, энергетики, транспорта, связи,	Для эксплуатации автодороги «Кунгур-Соликамск»	Постоянное (бессрочное) пользование КГБУ «Управление автомобильных дорог и транспорта» Пермского края	Пермский край, р-н Соликамский, автодорога «Кунгур-Соликамск», участок 304+230, 311+825 (участок1)	66394	128	66394	-
59:34:2760107:315	радиовещания, телевидения, информатики, земли для обеспечения космической деятельности, земли обороны, безопасности и земли иного специального назначения	Для размещения иных объектов промышленности, энергетики, транспорта, связи, радиовещания, телевидения, информатики, обеспечения космической деятельности, обороны, безопасности и иного специального назначения		Пермский край, р-н Соликамский, автодорога «Кунгур-Соликамск», участок 304+230, 311+825(участок2)	97308	133	97311	-
59:34:0000000:835 (3) (9) (2) (8) (5) (1) (6) (7) (4)	Земли сельскохозяйственного назначения	Для размещения автомобильных дорог и их конструктивных элементов	Пермский край, Соликамский район, Родниковское сельское поселение	35977	134	657	-	
				136	1516	-		
				137	4851	-		
				139	324	-		
				149	12354	-		
				146	3437	-		
				154	1960	-		
				158	8098	-		
161	2780	-						
59:34:0000000:933 (5)	Земли сельскохозяйственного назначения	Для размещения автомобильных дорог и их конструктивных элементов	Аренда ПАО «Уралкалий»	Пермский край Соликамский район	41991	156	1088	-

Инв № подл	Подп. и дата	Взам. инв. №

Изм.	
Лист	
№ докум.	
Подп.	
Дата	

59:34:2730106:532	Земли промышленности, энергетики, транспорта, связи, радиовещания, телевидения, информатики, земли для обеспечения космической деятельности, земли обороны, безопасности и земли иного специального назначения	Для эксплуатации автодороги "Кунгур-Соликамск"	Постоянное (бессрочное) пользование КГБУ «Управление автомобильных дорог и транспорта» Пермского края	край Пермский, р-н Соликамский, автодорога "Кунгур-Соликамск", участок 304+230, 311+825 (участок 3)	121	157	121	-
59:34:2730106:533		Для эксплуатации автодороги "Кунгур-Соликамск"		край Пермский, р-н Соликамский, автодорога "Кунгур-Соликамск", участок 304+230, 311+825 (участок 4)	46 039	170	46039	-
59:34:2760107:316		Для эксплуатации автодороги "Кунгур-Соликамск"		край Пермский, р-н Соликамский, автодорога "Кунгур-Соликамск", участок 304+230, 311+825 (участок 5)	5 611	173	5611	-
59:10:0703007:141		Земли населённых пунктов		Под объекты транспорта Автомобильного	край Пермский, г. Соликамск, участок от км 311+825 до км 313+100 (участок 1)	36683	180	36683
59:10:0703007:142	Земли населённых пунктов	Для размещения и эксплуатации объектов автомобильного транспорта и объектов дорожного хозяйства	Постоянное (бессрочное) пользование КГБУ «Управление автомобильных дорог и транспорта» Пермского края	Пермский край, г Соликамск, участок от км 311+825 до км 313+100 (участок 2)	696	182	696	-

23/17-ПМТЗ-ПЗ

Инв. № подл.	Подп. и дата	Взам. инв. №

Изм.	
Лист	
№ докум.	
Подп.	
Дата	

**Перечень и сведения о земельных участках, которые будут отнесены к территориям общего пользования образуемых из земель или земельных участков, находящихся в государственной или муниципальной собственности (ст. 11-3 ЗК РФ)**

Кадастровый номер земельного участка	Категория земель	Разрешенное использование	Правообладатель	Местоположение земельного участка	Площадь земельного участка по документу, кв. м	№ контура земельного участка на плане межевания территории	Площадь земельного участка, необходимая для строительства объекта, кв. м	Целевое назначение (категория) лесов
-	Земли сельскохозяйственного назначения	Автомобильный транспорт	Государственная или муниципальная собственность	Пермский край, Соликамский городской округ	-	219	1261	-
-	Земли сельскохозяйственного назначения	Автомобильный транспорт	Государственная или муниципальная собственность	Пермский край, Соликамский городской округ	-	246	903	-

23/17-ПМТЗ-ПЗ

Инв № подл	Подп. и дата	Взам. инв. №

Изм.	
Лист	
№ докум.	
Подп.	
Дата	

**Перечень и сведения о земельных участках, образуемых путем раздела земельных участков с изменением (ст. 11-8 ЗК РФ)**

Кадастровый номер земельного участка	Категория земель	Разрешенное использование	Правообладатель	Местоположение земельного участка	Площадь земельного участка по документам, кв. м	№ контура земельного участка на плане межевания территории	Площадь земельного участка, необходимая для строительства объекта, кв. м	Целевое назначение (категория) лесов
59:37:1870101:10	Земли сельскохозяйственного назначения	Автомобильный транспорт	Собственность Седелский Павел Николаевич	край Пермский, р-н Усольский, район д. Новожилово	216995	3	26570	-
59:03:0000000:7412	Земли населенных пунктов	Автомобильный транспорт	Аренда ООО «ЕвроХим» - Усольский калийный комбинат»	Пермский край, г. Березники	3160	37	57	-
59:03:0300001:91	Земли населенных пунктов	Автомобильный транспорт	Аренда Публичное акционерное общество «Федеральная сетевая компания Единой энергетической системы»	Пермский край, г. Березники, подстанция "Титан"	37407	81	284	-
59:34:2760107:459	Земли сельскохозяйственного назначения	Автомобильный транспорт	Аренда ПАО «Уралкалий»	Пермский край, Соликамский городской округ	561	153	128	-
59:10:0000000:4242	Земли населенных пунктов	Автомобильный транспорт	Аренда ПАО «Уралкалий»	Пермский край, г. Соликамск, в районе СКРУ-2	32628	181	13283	-
59:34:0000000:3	Земли лесного фонда	Автомобильный транспорт	Собственность РФ Аренда ООО «ЛУКОЙЛ-Пермь» Аренда ООО «Уралбумага» Аренда ПАО «Урадкалий» Аренда Камерлохер	Пермский край, Соликамский городской округ, Соликамское участковое лесничество (Соликамское) квартал 126, выдел 5	2963582887	125	2512	Защитные леса

23/17-ПМТЗ-ПЗ

Лист	39
------	----

Инв № подл	Подп. и дата	Взам. инв. №

Изм.	Лист	№ докум.	Подп.	Дата

23/17-ПМТЗ-ПЗ

40

			Александр Эмануэлевич, Арена ООО "КОРТЕКС", Арена Гринчук Валерий Иванович, Арена ООО "Стальные конструкции", Арена ООО "ФорестПром", Арена ООО "ИНДИГО"	Пермский край, Соликамский городской округ, Соликамское участковое лесничество (Соликамское) квартал 125, выдел 1,3,5		131	43274	Защитные леса
59:34:0000000:1149 (4)	Земли сельскохозяйственного назначения	Автомобильный транспорт	Пермский край Собственность	Российская Федерация, Пермский край, Соликамский городской округ	98387	129** 217	11224 3509	-
(5)						138 236 237* 238*	9810 425 5656 1983	
(9)						151 222*	24153 1574	
(10)						159 223*	6353 288	
(2)						124	7503	
(1)						126	4824	
(3)						127	2819	
(6)						142	604	
(7)						145	1828	
(8)						147	2305	
(11)						165	8267	
(12)						166	5262	
59:34:0000000:1151 (1)						Земли лесного фонда	Автомобильный транспорт	
(2)	132 232** 233**	5181 5538 436						
	234 235	7876 97						

Примечание : \* - в случае установления реестровой ошибки в указании категории земель, установить: земли лесного фонда, согласно материалам лесоустройства, утвержденные Министерством природных ресурсов ФГУП-приказ №1 пр. от 11.01.2006г

\*\* случае установления реестровой ошибки в указании категории земель, установить: земли лесного фонда, согласно материалам лесоустройства, утвержденные ФГБУ Рослесинфорг приказ №09/1 р от 09.01.2018г.



Инв № подл	Подп. и дата	Взам. инв. №

Изм.	Лист	№ докум.	Подп.	Дата

(3)					1,2,3,5,6,7, 17, квартал 149, выдела 3,6,7,10,13, квартал 152, выдела 4,13,16,22 (размещение автомобильной дороги Кунгур-Соликамск, участок	140* 239	2560 2485	
(6)						150 230* 231*	6911 164 8270	
(5)						152* 220 221	8860 880 7125	
(7)						155 229*	61705 20830	
(8)						160* 224* 225 226*	9210 25796 59340 1418	
(9)						162* 227 228*	635 15241 1400	
(4)						144	3020	

Примечание : \* - в случае установления реестровой ошибки в указании категории земель, установить: земли лесного фонда, согласно материалам лесоустройства, утвержденные Министерством природных ресурсов ФГУП-приказ №1 пр. от 11.01.2006г  
 \*\* случае установления реестровой ошибки в указании категории земель, установить: земли лесного фонда, согласно материалам лесовостройства, утвержденные ФГБУ Рослесинфорг приказ №09/1 в от 09.01.2018г.

23/17-ПМТЗ-ПЗ

Инв № подл	Подп. и дата	Взам. инв. №

Изм.	Лист	№ докум.	Подп.	Дата

59:34:0000000:398 (3)	Земли сельскохозяйственного назначения	Автомобильный транспорт	Сервитут ООО «ЛУКОЙЛ-Пермь»	Пермский край, Соликамский район, Родниковское с/п	45539	165	5675	-
59:10:0703009:152	Земли промышленности, энергетики, транспорта, связи, радиовещания, телевидения, информатики, земли для обеспечения космической деятельности, земли обороны, безопасности и земли иного специального назначения	Автомобильный транспорт	Аренда Публичное акционерное общество «Уралкалий»	Пермский край, г. Соликамск	3894	175	413	-
59:34:0000000:890 (1) (3) (5)		Автомобильный транспорт		Пермский край, Соликамский район, Родниковское сельское поселение	432890	172 174 (1) (2)	17480 9 48	-
59:03:0400043:446	Земли населённых пунктов	Автомобильный транспорт	-	Пермский край г. Березники	7798	216	138	

23/17-ПМТЗ-ПЗ

Инв № подл	Подп. и дата	Взам. инв. №

Изм.	Лист	№ докум.	Подп.	Дата

59:03:0400043:196 (2)	Земли населенных пунктов	Автомобильный транспорт	Государственная или муниципальная собственность ООО «ЕвроХим»-Усольский калийный комбинат»	Пермский край, г. Березники	232	30	82	-
59:03:0000000:7409 (1) (2)	Земли населенных пунктов	Автомобильный транспорт	Аренда ООО «ЕвроХим Усольский калийный комбинат»	Пермский край, г. Березники	1498	27 28	657 133	-

23/17-ПМТЗ-ПЗ

Инв № подл	Подп. и дата	Взам. инв. №

Изм.	Лист	№ докум.	Подп.	Дата

23/17-ПМТЗ-ПЗ

59:03:000000:5	Земли населенных пунктов	Автомобильный транспорт	Аренда ООО энергетики и электрификации «ПЕРМЭНЕРГО»	Пермский край, г. Березники	760	185	5,5	-
59:03:0400079:6							50	
59:03:0400079:5							5,5	
59:03:0400079:4							5,5	
59:03:0400079:3							5,5	
59:03:0400079:2							25	
59:03:0400043:12							5,5	
59:03:0400043:11							5,5	
59:03:0400043:10							5,5	
59:03:0400043:9							5,5	
59:03:0400043:8							25	
59:03:0400043:7							5,5	
59:03:0400043:6							5,5	
59:03:0400043:5							5,5	
59:03:0400043:4							5,5	
59:03:0400171:1							5,5	
59:03:0400168:1							5,5	
59:03:0400167:1							120	
59:03:0400018:1							25	
59:03:0300003:25							25	
59:03:0300003:24	25							
59:03:0300003:23	5,5							
59:03:0300003:22	5,5							
59:03:0300003:21	5,5							
59:03:0300003:20	5,5							
59:03:0300003:19	5,5							
59:03:0300003:18	50							
59:03:0300001:69	50							
59:03:0300001:68	50							
59:03:0300001:67	50							
59:03:000000:85 (59:03:0300003:64)		Автомобильный транспорт	Долевая собственность Битнер Нина Васильевна ООО «Энергоэффект»	Пермский край, г Березники, в районе ОАО "КПД" по ул.Карла Маркса	3141	186	50	-
59:03:000000:255 (2) (3) (4)		Автомобильный транспорт	Аренда ОАО«МРСК Урала»	край Пермский, г. Березники, в районе ПС "Титан"	266	187	57 95 57	-

Инв № подл	Подп. и дата	Взам. инв. №

Изм.	Лист	№ докум.	Подп.	Дата

59:03:0000000:291 (6)	Земли населенных пунктов	Автомобильный транспорт	Собственность ПАО "Корпорация ВСМПО-ВИСМА"	Пермский край, г.Березники	2381	188	150	-
59:03:0000000:13 (59:03:0900007:110)		Автомобильный транспорт	Аренда ФСК Единой энергетической системы»	Пермский край, г. Березники, в северо-восточной части городской черты	810	189	50	-
59:03:0000000:14 (59:03:0900007:109)		Автомобильный транспорт			791	190	50	-
59:03:0000000:17 (59:03:0300001:84)		Автомобильный транспорт	ОАО «Пермэнерго»	Пермский край, г.Березники	650	191	5,5	-
59:03:0000000:3 (59:03:0900008:70)					905	192	70	-
59:03:0000000:4 (59:03:0900008:74)					801	193	90	-
59:03:0000000:19 (59:03:0900008:93)					1250	194	50	-
59:03:0000000:18 (59:03:0900008:89)					723	195	5,5	-
59:03:0000000:8 (59:03:0200003:142)					2355	196	5,5 5,5	-
59:03:0000000:9 (59:03:0900008:84)					984	197	25	-
59:03:0000000:2 (59:03:0900008:66)					710	198	5,5	-
59:03:0000000:68 (59:03:0200003:79)					4240	199	25	-
						Автомобильный транспорт	ОАО «МРСК Урала»	

23/17-ПМТЗ-ПЗ

Инв № подл	Подп. и дата	Взам. инв. №

Изм.	Лист	№ докум.	Подп.	Дата

59:03:0000000:283 (59:03:0900008:345)	Земли населенных пунктов	Автомобильный транспорт	Собственность «Уралкалий»	Пермский край, г. Березники	463	200	1 1	-
59:03:0000000:225 (59:03:0200003:210) (59:03:0200003:212) (59:03:0900008:306)		Автомобильный транспорт	ООО «ЛУКОЙЛ-Пермь»		507	201	4 4 4	-

23/17-ПМТЗ-ПЗ

Инв № подл	Подп. и дата	Взам. инв. №

Изм.	
Лист	
№ докум.	
Подп.	
Дата	

59:34:0000000:117 (59:34:2730106:511) (59:34:2730106:512) (59:34:2730106:513) (59:34:2730106:514) (59:34:2730106:515)	Земли промышленности, энергетики, транспорта, связи, радиовещания, телевидения, информатики, земли для обеспечения космической деятельности, земли обороны, безопасности и земли иного специального назначения	Автомобильный транспорт	Аренда ОАО «МРСК-Урала»	Пермский край, Соликамский район	640	205	20 50 20 20	-
59:34:0000000:31 (59:34:2760107:50)		Автомобильный транспорт	Государственная или муниципальная собственность		487	206	5,5	-
59:34:0000000:74 (59:34:2760107:190)		Автомобильный транспорт	Аренда ОАО «МРСК-Урала»		249	207	5,5	-
59:34:0000000:58 (59:34:2730106:183) (59:34:2730106:184) (59:34:2730106:185)	Земли промышленности, энергетики, транспорта, связи, радиовещания, телевидения, информатики, земли для обеспечения космической деятельности, земли обороны, безопасности и земли иного специального назначения	Автомобильный транспорт	Собственность МО «Родниковское сельское поселение»	Пермский край, Соликамский район	317	209	14 14 14	-

23/17-ПМТЗ-ПЗ

Инв. № подл.	Подп. и дата	Взам. инв. №

Изм.	Лист	№ докум.	Подп.	Дата

23/17-ПМТЗ-ПЗ

59:10:000000:12 (59:10:0703009:1; 59:10:0703009:2; 59:10:0703007:71; 59:10:0703007:40; 59:10:0703007:41; 59:10:0703007:42; 59:10:0703007:43; 59:10:0703007:44; 59:10:0703007:45; 59:10:0703007:46 59:10:0703007:47 59:10:0703007:48 59:10:0703007:49 59:10:0703007:50 59:10:0703007:51 59:10:0703007:52 59:10:0703007:53 59:10:0703007:54 59:10:0703007:55 59:10:0703007:56 59:10:0703007:57 59:10:0703007:58 59:10:0703007:59 59:10:0703007:60 59:10:0703007:61 59:10:0703007:62 59:10:0703007:63 59:10:0703007:64 59:10:0703007:65 59:10:0703007:66 59:10:0703007:67 59:10:0703007:68 59:10:0703007:69 59:10:0703007:70	Земли населенных пунктов	Автомобильный транспорт	Аренда ОАО «МРСК Урала»	Пермский край, г. Соликамск	537	210	14	-			
59:10:0703007:87 59:10:0501005:78 (59:10:0000000:20)		Автомобильный транспорт					Пермский край, г. Соликамск		1077	211	5,5 50
59:10:0000000:23 (59:10:0703007:102)		Автомобильный транспорт					Пермский край, г. Соликамск		1530	212	5,5



### 3. Сведения о границах территории, в отношении которой осуществляется подготовка проекта межевания территории.

Перечень координат границы территории, в отношении которой осуществляется подготовка проекта межевания территории  
Система координат МСК-59

№.№ точек	X	Y
1	673819.00	2268094.24
2	673826.86	2268099.60
3	673834.72	2268137.39
4	673814.09	2268097.08
5	673690.25	2269211.98
6	673656.64	2269224.89
7	673635.84	2269170.74
8	673621.61	2269155.30
9	673612.66	2269135.29
10	673622.61	2269139.98
11	673606.59	2269119.19
12	673598.69	2269106.20
13	673582.02	2269084.42
14	673560.03	2269060.94
15	673537.98	2269042.08
16	673509.71	2269019.63
17	673500.50	2269015.75
18	673482.13	2268998.81
19	673470.70	2268995.15
20	673466.02	2269009.73
21	673393.86	2268987.93
22	673356.29	2268978.10
23	673358.57	2268991.92
24	673358.86	2269005.28
25	673356.12	2269022.36
26	673349.92	2269040.90
27	673339.64	2269058.03
28	673326.27	2269072.91
29	673307.39	2269085.99
30	673289.49	2269093.72
31	673256.66	2269097.84
32	673233.38	2269094.10
33	673212.92	2269085.19
34	673193.04	2269070.02

Изм. № подл.	Подпись и дата	Взам. инв. №

Изм.	Кодуч	Лист	№ док.	Подпись	Дата	23/17- ПМТЗ-ПЗ	Лист
							49

35	673171.97	2269144.96
36	673168.31	2269157.99
37	673151.18	2269209.76
38	673143.94	2269243.85
39	673140.22	2269242.85
40	673113.35	2269324.04
41	673072.63	2269312.37
42	673085.17	2269264.92
43	673069.23	2269261.86
44	673072.29	2269248.49
45	673118.95	2269084.79
46	673123.64	2269067.09
47	673128.15	2269040.34
48	673128.96	2269008.48
49	673122.03	2268979.75
50	673109.63	2268956.41
51	673088.45	2268931.28
52	673065.70	2268915.60
53	673037.47	2268904.49
54	673001.28	2268896.01
55	672990.99	2268894.29
56	672973.12	2268891.31
57	672903.86	2268879.77
58	672898.35	2268881.21
59	672796.83	2268866.40
60	672784.81	2268865.14
61	672706.69	2268866.50
62	672651.80	2268866.75
63	672508.96	2268849.33
64	672433.89	2268870.21
65	672287.75	2268842.15
66	672207.99	2268829.62
67	672159.68	2268836.38
68	672157.91	2268823.96
69	672113.78	2268832.25
70	672058.69	2268827.63
71	671997.80	2268822.54
72	671938.10	2268810.32
73	671674.33	2268725.53
74	671462.69	2268640.74
75	671424.13	2268625.29
76	671407.21	2268618.52

Инв. № подл.	Подпись и дата	Взам. инв. №

Изм.	Кодуч	Лист	№ док.	Подпись	Дата	23/17- ПМТЗ-ПЗ	Лист
							50

77	671371.38	2268604.17
78	671317.26	2268576.98
79	671292.93	2268568.68
80	671261.01	2268543.41
81	671241.62	2268526.05
82	671204.81	2268493.12
83	671197.05	2268486.17
84	671187.69	2268477.80
85	671138.36	2268457.90
86	671135.00	2268454.66
87	671120.66	2268440.83
88	671116.90	2268437.17
89	671096.13	2268417.12
90	671102.17	2268410.13
91	671111.89	2268419.45
92	671115.69	2268423.11
93	671124.97	2268413.55
94	671135.15	2268403.22
95	671151.44	2268386.34
96	671182.01	2268354.63
97	671197.94	2268370.28
98	671175.93	2268395.57
99	671173.00	2268398.93
100	671169.88	2268414.24
101	671217.59	2268470.39
102	671224.07	2268478.02
103	671242.20	2268499.37
104	671262.89	2268517.87
105	671319.97	2268556.94
106	671335.63	2268564.40
107	671401.64	2268592.42
108	671420.13	2268598.56
109	671517.55	2268630.90
110	671556.07	2268645.63
111	671595.13	2268666.35
112	671684.44	2268696.34
113	671876.18	2268760.71
114	671998.10	2268791.32
115	672114.95	2268800.15
116	672151.22	2268796.98
117	672154.11	2268796.54
118	672153.12	2268789.21

Инв. № подл.	Подпись и дата	Взам. инв. №

Изм.	Кодуч	Лист	№ док.	Подпись	Дата	23/17- ПМТЗ-ПЗ	Лист 51

119	672191.10	2268783.44
120	672237.00	2268776.59
121	672234.62	2268767.26
122	672274.01	2268761.14
123	672271.13	2268744.09
124	672294.33	2268693.78
125	672299.77	2268696.29
126	672277.35	2268744.91
127	672279.95	2268760.22
128	672320.19	2268753.96
129	672361.04	2268748.61
130	672362.80	2268761.69
131	672417.96	2268755.66
132	672478.28	2268750.18
133	672515.19	2268757.78
134	672583.01	2268771.91
135	672637.17	2268783.61
136	672642.06	2268784.67
137	672690.25	2268791.12
138	672716.47	2268786.68
139	672740.17	2268796.75
140	672762.23	2268800.91
141	672762.84	2268800.04
142	672766.14	2268795.33
143	672832.04	2268804.11
144	672868.24	2268808.17
145	672874.83	2268808.90
146	673006.70	2268787.75
147	673052.19	2268788.66
148	673063.83	2268790.86
149	673103.03	2268783.72
150	673105.01	2268788.32
151	673133.83	2268780.31
152	673159.26	2268769.45
153	673177.94	2268757.41
154	673195.00	2268743.04
155	673206.12	2268729.52
156	673223.28	2268701.87
157	673241.64	2268663.79
158	673248.34	2268650.65
159	673282.64	2268530.22
160	673329.49	2268432.09

Инв. № подл.	Подпись и дата	Взам. инв. №

Изм.	Кодуч	Лист	№ док.	Подпись	Дата

161	673441.74	2268331.07
162	673619.72	2268276.60
163	673673.54	2268256.48
164	673685.18	2268253.84
165	673720.33	2268240.48
166	673761.65	2268226.85
167	673801.35	2268215.68
168	673834.45	2268207.70
169	673839.32	2268206.52
170	673848.62	2268204.28
171	673848.98	2268206.00
172	673851.65	2268221.23
173	673861.99	2268218.51
174	673859.27	2268203.43
175	673858.93	2268201.79
176	673861.58	2268201.15
177	673859.32	2268192.12
178	673854.84	2268181.89
179	673847.28	2268145.11
180	673841.06	2268115.58
181	673855.94	2268136.21
182	673867.93	2268152.21
183	673887.10	2268175.84
184	673902.57	2268197.13
185	673905.82	2268200.44
186	673908.99	2268201.03
187	673921.51	2268196.80
188	673919.54	2268189.07
189	673933.37	2268186.10
190	673935.04	2268193.66
191	673955.12	2268190.09
192	673974.64	2268184.69
193	674013.44	2268175.07
194	674010.69	2268162.91
195	674165.96	2268126.20
196	674166.74	2268129.42
197	674173.77	2268130.13
198	674174.48	2268123.09
199	674260.97	2268102.18
200	674260.45	2268101.90
201	674145.73	2268116.94
202	674074.37	2268087.10

Инв. № подл.	Подпись и дата	Взам. инв. №

Изм.	Кодуч	Лист	№ док.	Подпись	Дата

203	674069.14	2268084.64
204	674074.24	2268076.04
205	674077.34	2268077.60
206	674160.31	2268095.33
207	674338.59	2268074.41
208	674407.27	2268066.35
209	674424.18	2268046.35
210	674465.51	2268037.21
211	674490.60	2268040.12
212	674509.22	2268041.73
213	674509.88	2268044.40
214	674540.97	2268037.27
215	674547.41	2268035.80
216	674556.78	2268034.49
217	674573.16	2267993.02
218	674577.63	2267991.79
219	674574.18	2267988.01
220	674584.72	2267985.11
221	674588.37	2267990.08
222	674592.30	2267987.19
223	674590.86	2267983.42
224	674589.82	2267980.66
225	674588.08	2267976.08
226	674597.43	2267972.50
227	674600.57	2267980.76
228	674601.46	2267980.51
229	674601.87	2267982.06
230	674611.25	2267979.55
231	674652.90	2267978.67
232	674655.91	2267981.21
233	674663.41	2267987.53
234	674675.40	2267997.64
235	674688.68	2267992.54
236	674689.99	2267992.03
237	674739.83	2267976.96
238	674795.22	2267964.67
239	674856.02	2267953.44
240	674926.83	2267943.76
241	674946.48	2267940.64
242	674980.75	2267934.81
243	675021.14	2267923.69
244	675036.99	2267920.17

Инв. № подл.	Подпись и дата	Взам. инв. №

Изм.	Кодуч	Лист	№ док.	Подпись	Дата	23/17- ПМТЗ-ПЗ

245	675051.54	2267916.94
246	675094.02	2267907.50
247	675081.08	2267846.49
248	675080.51	2267843.75
249	675079.21	2267837.65
250	675216.17	2267808.62
251	675216.60	2267810.65
252	675217.54	2267815.07
253	675230.08	2267874.27
254	675245.78	2267874.12
255	675242.53	2267858.78
256	675255.71	2267853.32
257	675337.52	2267794.06
258	675365.20	2267832.27
259	675372.62	2267830.27
260	675389.39	2267829.62
261	675470.06	2267811.18
262	675539.31	2267797.84
263	675665.91	2267772.59
264	675670.28	2267771.55
265	675702.15	2267763.97
266	675764.47	2267749.14
267	675882.62	2267721.80
268	675895.50	2267717.33
269	675902.52	2267714.89
270	675932.67	2267706.28
271	675948.21	2267701.82
272	675958.26	2267698.97
273	675978.92	2267695.29
274	676141.53	2267608.70
275	676141.19	2267595.90
276	676120.74	2267545.19
277	676045.80	2267289.09
278	676023.04	2267224.60
279	676019.14	2267212.87
280	675974.49	2267075.66
281	676037.92	2267052.30
282	676075.65	2267151.10
283	676109.09	2267204.91
284	676128.93	2267240.57
285	676169.41	2267368.82
286	676180.38	2267447.41

Инв. № подл.	Подпись и дата	Взам. инв. №

Изм.	Кодуч	Лист	№ док.	Подпись	Дата	23/17- ПМТЗ-ПЗ





329	678198.29	2267161.91
330	678215.58	2267170.81
331	678258.11	2267159.76
332	678265.44	2267167.07
333	678268.14	2267169.76
334	678946.40	2267002.87
335	679003.18	2266988.90
336	679130.28	2266957.61
337	679142.01	2266954.72
338	679553.64	2266853.37
339	679612.27	2266838.98
340	679684.41	2266821.23
341	679746.35	2266806.00
342	679753.01	2266804.34
343	680099.60	2266719.02
344	680106.94	2266699.23
345	680110.08	2266690.90
346	680156.13	2266678.49
347	680202.47	2266666.01
348	680248.02	2266657.34
349	680244.94	2266646.07
350	680269.30	2266639.41
351	680272.47	2266652.69
352	680375.95	2266636.44
353	680593.84	2266585.49
354	680610.60	2266575.87
355	680637.30	2266560.54
356	680638.92	2266559.61
357	680649.68	2266553.43
358	680656.38	2266549.58
359	680658.72	2266549.31
360	680660.54	2266550.46
361	680661.42	2266549.04
362	680718.27	2266542.98
363	680698.28	2266573.67
364	680692.36	2266577.79
365	680684.91	2266584.42
366	680693.08	2266585.10
367	680735.04	2266575.14
368	680733.34	2266563.75
369	680745.16	2266541.70
370	680751.26	2266541.17

Инв. № подл.	Подпись и дата	Взам. инв. №

Изм.	Кодуч	Лист	№ док.	Подпись	Дата

371	680757.33	2266540.64
372	680758.46	2266532.65
373	680763.88	2266517.53
374	680773.30	2266520.91
375	680767.53	2266539.73
376	680784.99	2266538.19
377	680782.89	2266528.76
378	680789.97	2266527.35
379	680792.46	2266537.53
380	680803.11	2266536.58
381	680795.60	2266488.49
382	680805.48	2266486.95
383	680813.10	2266535.70
384	680841.77	2266519.58
385	680877.10	2266513.87
386	680886.67	2266512.33
387	680921.94	2266506.63
388	680937.19	2266527.41
389	680948.30	2266525.93
390	680947.24	2266503.08
391	680975.80	2266501.51
392	680976.28	2266524.44
393	681022.27	2266518.21
394	681139.08	2266502.30
395	681144.59	2266493.76
396	681148.98	2266487.89
397	681164.94	2266463.13
398	681171.52	2266459.85
399	681195.14	2266448.07
400	681172.11	2266403.41
401	681402.36	2266479.80
402	682045.36	2266391.00
403	682472.93	2266346.58
404	683255.44	2266265.28
405	683255.35	2266218.99
406	683251.63	2266123.32
407	683414.66	2266118.94
408	683585.96	2266212.75
409	683590.35	2266233.70
410	683614.90	2266228.96
411	683610.40	2266207.48
412	683621.18	2266205.19

Инв. № подл.	Подпись и дата	Взам. инв. №

Изм.	Кодуч	Лист	№ док.	Подпись	Дата

413	683611.69	2266160.53
414	683630.86	2266202.38
415	684077.08	2266074.29
416	684238.81	2265995.94
417	684537.73	2265853.84
418	684542.87	2265864.40
419	685108.26	2265584.75
420	685117.19	2265580.33
421	685148.42	2265564.88
422	685229.43	2265524.80
423	685275.00	2265502.26
424	685830.83	2265227.71
425	685825.60	2265218.04
426	686188.97	2265016.56
427	686658.00	2264794.00
428	686674.29	2264779.71
429	686662.30	2264724.63
430	686674.55	2264721.55
431	686683.96	2264761.96
432	686690.80	2264790.51
433	686691.40	2264792.98
434	686693.89	2264792.21
435	686704.15	2264788.88
436	686702.66	2264782.74
437	686702.11	2264780.45
438	686700.17	2264778.59
439	686695.54	2264759.21
440	686686.09	2264718.65
441	686682.41	2264702.85
442	686676.31	2264676.35
443	686693.09	2264668.59
444	686858.26	2264690.85
445	687105.81	2264564.91
446	687474.20	2264393.95
447	687485.49	2264319.52
448	687656.79	2264297.44
449	688281.77	2263982.54
450	688465.35	2263907.83
451	688496.25	2263895.09
452	688520.25	2263885.21
453	688560.74	2263865.10
454	688558.34	2263858.58

Инв. № подл.	Подпись и дата	Взам. инв. №

Изм.	Кодуч	Лист	№ док.	Подпись	Дата



497	690534.41	2263344.34
498	689857.68	2263604.65
499	689722.39	2263775.00
500	689682.90	2263744.32
501	689835.69	2263552.54
502	689489.43	2263580.42
503	689006.88	2263738.46
504	689024.21	2263789.12
505	688993.37	2263806.43
506	689013.99	2263841.29
507	688792.01	2263826.62
508	688338.72	2264066.80
509	687831.93	2264318.87
510	687638.28	2264410.54
511	687583.45	2264501.68
512	687591.47	2264453.60
513	687594.24	2264414.91
514	687570.33	2264412.08
515	687569.60	2264451.58
516	687562.17	2264496.18
517	687551.16	2264527.21
518	687423.20	2264510.72
519	686253.81	2265096.96
520	685856.77	2265275.63
521	685844.08	2265252.15
522	685809.73	2265269.07
523	685440.29	2265451.23
524	685234.99	2265552.58
525	685211.62	2265564.01
526	685152.52	2265593.31
527	685122.36	2265608.10
528	684956.41	2265690.20
529	684693.02	2265820.08
530	684554.56	2265888.42
531	684568.04	2265916.08
532	684098.01	2266144.00
533	684012.28	2266181.74
534	683939.15	2266221.03
535	683718.84	2266279.04
536	683670.05	2266289.44
537	683680.16	2266339.19
538	683639.75	2266347.65

Инв. № подл.	Подпись и дата	Взам. инв. №

Изм.	Кодуч	Лист	№ док.	Подпись	Дата



581	680744.44	2266642.21
582	680745.88	2266630.86
583	680713.82	2266642.86
584	680680.05	2266655.49
585	680647.99	2266694.23
586	680643.57	2266691.28
587	680650.69	2266680.31
588	680688.17	2266621.81
589	680719.80	2266612.11
590	680725.40	2266611.90
591	680728.28	2266602.84
592	680726.78	2266601.98
593	680725.84	2266601.62
594	680675.98	2266613.25
595	680670.19	2266616.65
596	680630.27	2266681.86
597	680621.76	2266675.74
598	680627.07	2266665.63
599	680597.69	2266656.07
600	680572.39	2266663.50
601	680551.26	2266669.71
602	680475.51	2266691.96
603	680475.85	2266691.40
604	680473.85	2266690.17
605	680472.62	2266692.18
606	680473.29	2266692.59
607	680294.89	2266745.00
608	680296.56	2266751.89
609	680169.75	2266784.72
610	680106.30	2266795.70
611	680074.23	2266797.59
612	679837.02	2266844.77
613	679813.98	2266848.83
614	679810.04	2266861.22
615	679838.05	2266874.60
616	679840.72	2266884.24
617	679828.83	2266891.72
618	679806.56	2266905.73
619	679520.54	2266932.97
620	679518.40	2266933.40
621	679514.48	2266934.20
622	679482.77	2266940.64

Инв. № подл.	Подпись и дата	Взам. инв. №

Изм.	Кодуч	Лист	№ док.	Подпись	Дата

623	679369.36	2266973.37
624	679313.99	2266989.34
625	679259.63	2267002.82
626	679187.31	2267019.34
627	679145.20	2267028.96
628	679151.91	2267056.07
629	679181.07	2267063.86
630	679175.91	2267083.19
631	679135.21	2267071.85
632	679125.63	2267033.17
633	679080.71	2267034.49
634	679002.12	2267049.95
635	678279.96	2267226.80
636	678260.54	2267231.56
637	678244.19	2267235.56
638	678246.40	2267246.06
639	678230.72	2267249.36
640	678228.68	2267239.67
641	678184.10	2267250.66
642	678133.31	2267263.19
643	678132.77	2267266.86
644	678130.06	2267285.08
645	678128.03	2267298.73
646	678126.33	2267282.18
647	678126.22	2267281.08
648	678123.80	2267257.50
649	678123.36	2267253.23
650	678121.56	2267249.23
651	678111.54	2267238.62
652	678110.76	2267238.79
653	678108.26	2267239.61
654	678107.05	2267240.01
655	678106.31	2267240.25
656	678105.56	2267240.50
657	678103.50	2267241.04
658	678090.88	2267244.17
659	678089.73	2267244.46
660	678086.70	2267245.21
661	678081.04	2267246.52
662	678068.23	2267249.48
663	678097.58	2267303.26
664	678061.52	2267279.88

Инв. № подл.	Подпись и дата	Взам. инв. №

Изм.	Кодуч	Лист	№ док.	Подпись	Дата



665	677911.88	2267314.19
666	677763.76	2267350.23
667	677773.73	2267395.62
668	677768.78	2267396.71
669	677761.87	2267398.16
670	677683.99	2267414.60
671	677716.92	2267541.07
672	677804.77	2267621.70
673	677798.01	2267629.06
674	677707.99	2267546.44
675	677668.71	2267395.58
676	677652.15	2267377.38
677	677594.20	2267391.48
678	677548.58	2267401.25
679	677482.19	2267412.51
680	677463.53	2267415.86
681	677239.59	2267472.07
682	677162.31	2267486.69
683	677153.31	2267496.96
684	677156.69	2267513.94
685	677157.09	2267515.98
686	677119.64	2267524.79
687	677119.05	2267522.85
688	677114.74	2267508.08
689	677102.68	2267502.28
690	677043.75	2267513.30
691	676946.08	2267537.82
692	676936.85	2267538.97
693	676850.34	2267559.88
694	676842.19	2267563.57
695	676848.85	2267601.23
696	676709.67	2267631.96
697	676637.76	2267661.22
698	676625.59	2267665.97
699	676597.60	2267629.33
700	676549.95	2267657.34
701	676422.12	2267686.22
702	676424.85	2267699.87
703	676299.11	2267729.67
704	676288.54	2267732.17
705	676282.12	2267731.18
706	676273.29	2267729.81

Инв. № подл.	Подпись и дата	Взам. инв. №

Изм.	Кодуч	Лист	№ док.	Подпись	Дата	23/17- ПМТЗ-ПЗ



749	676114.34	2267858.40
750	676112.86	2267856.12
751	676066.01	2267783.80
752	676061.11	2267781.41
753	675995.43	2267799.14
754	675873.96	2267830.32
755	675751.95	2267860.91
756	675635.88	2267889.66
757	675511.07	2267921.91
758	675377.05	2267954.81
759	675256.63	2267985.45
760	675136.75	2268015.46
761	675024.06	2268020.76
762	674918.84	2268046.25
763	674839.20	2268065.31
764	674706.54	2268093.74
765	674708.85	2268106.45
766	674677.54	2268111.34
767	674676.58	2268116.09
768	674676.39	2268117.05
769	674637.23	2268226.33
770	674626.43	2268293.92
771	674609.17	2268290.79
772	674617.43	2268218.68
773	674595.81	2268182.15
774	674592.59	2268176.88
775	674583.61	2268171.88
776	674577.72	2268163.96
777	674576.62	2268155.75
778	674571.52	2268150.50
779	674555.03	2268133.51
780	674484.39	2268150.64
781	674389.45	2268172.53
782	674363.69	2268158.43
783	674026.64	2268236.53
784	674025.84	2268233.52
785	673853.56	2268273.20
786	673848.68	2268274.32
787	673834.96	2268277.48
788	673714.45	2268320.63
789	673593.97	2268391.92
790	673512.48	2268452.88

Инв. № подл.	Подпись и дата	Взам. инв. №

Изм.	Кодуч	Лист	№ док.	Подпись	Дата	23/17- ПМТЗ-ПЗ	Лист
							67

791	673477.15	2268484.58
792	673440.29	2268522.43
793	673395.77	2268575.96
794	673330.42	2268725.83
795	673343.08	2268723.82
796	673370.85	2268726.71
797	673395.70	2268736.71
798	673410.56	2268747.99
799	673422.90	2268761.50
800	673432.49	2268777.47
801	673436.75	2268788.13
802	673443.44	2268811.71
803	673443.40	2268812.04
804	673445.08	2268829.48
805	673446.04	2268850.24
806	673443.42	2268870.28
807	673435.93	2268893.46
808	673422.11	2268916.93
809	673407.25	2268933.54
810	673420.30	2268936.97
811	673419.23	2268949.82
812	673459.11	2268965.87
813	673470.10	2268965.48
814	673502.55	2268985.27
815	673535.77	2268995.66
816	673564.27	2269014.77
817	673584.88	2269030.56
818	673605.31	2269051.60
819	673625.47	2269076.53
820	673644.70	2269106.47
821	673682.24	2269191.13

Инв. № подл.	Подпись и дата	Взам. инв. №

Изм.	Кодуч	Лист	№ док.	Подпись	Дата

Инв № подл	Подп. и дата	Взам. инв. №

**4. Сведения о земельных участках, подлежащих изъятию для государственных и муниципальных нужд Пермского края в связи с размещением линейного объекта регионального значения**

№ контура	Кадастровый номер земельного участка	Категория земель	Разрешенное использование	Вид права	Правообладатель	Площадь земельного участка по документам, кв.м.	Площадь земельного участка подлежащая изъятию, кв.м.
3	59:37:1870101:10	Земли сельскохозяйственного назначения	Для сельскохозяйственного производства	Собственность	Седельский Павел Николаевич	216 995	26570
37	59:03:0000000:7412	Земли населенных пунктов	Для размещения объектов электросетевого хозяйства	Аренда	ООО «ЕвроХим»-Усольский калийный комбинат»	3160	57
81	59:03:0300001:91	Земли населенных пунктов	занимаемый подстанцией "Титан" с подъездной дорогой	Аренда	Публичное акционерное общество «Федеральная	37407	284
153	59:34:2760107:459	Земли сельскохозяйственного назначения	Автомобильный транспорт	Аренда	ПАО «Уралкалий»	561	128
241	59:34:0000000:398 (3)	Земли сельскохозяйственного назначения	под строительство волоконно-оптической линии связи	Сервитут	ООО «ЛУКОЙЛ-Пермь»	45539	5675
216	59:03:0400043:446	Земли населённых пунктов	Для общего пользования (уличная сеть)	-	-	7798	138
172 174 (1) (2)	59:34:0000000:890 Контур 1 Контур 3, Контур 5	Земли промышленности, энергетики, транспорта, связи, радиовещания, телевидения, информатики, земли для обеспечения космической деятельности, земли обороны, безопасности и земли иного специального назначения	Для строительства объектов Южного рудника СКРУ-2	Аренда с 11.08.2016 по 31.12.2022	ПАО "Уралкалий"	432890	17480 9 48
30	59:03:0400043:196 (2)	Земли населенных пунктов	Для строительства водопровода к проектируемому объекту; Комплексная застройка в целях строительства в районе улиц Свердлова-Бажова г. Березники	Государственная или муниципальная собственность,	Сервитут ООО «ЕвроХим»-Усольский калийный комбинат	232	82
18	59:03:0000000:7937 (2)	Земли населенных пунктов	Промышленные предприятия и коммунально-складские организации IV-V классов	Аренда	ООО «МРСК Урала-Пермэнерго»	46889	4789
21	(14)						64
22	(9)						2751
25	(10)						204
35	(7)						16916
36	(8)						745
41	(13)						133
42	(18)						54
46	(12)						203
56	(5)						873

23/17-ПМТЗ-ПЗ

Инв № подл	Подп. и дата	Взам. инв. №

Изм.	
Лист	
№ докум	
Подп.	
Дата	

61	(3)					6296	
66	(4)					1983	
67	(1)					4945	
70	(17)					130	
75	(11)					3094	
88	(6)					429	
89	(15)					287	
90	(16)					2993	
27	59:03:0000000:7409	Земли населенных пунктов	Для строительства примыкания улично-дорожной сети микрорайона ЕвроХим к автодороге Кунгур-Соликамск	Аренда	ООО «ЕвроХим Усольский калийный комбинат»	1498	657
28	(1) (2)						133
177	59:10:0703007:136	Земли населенных пунктов Земли населенных пунктов	Для ведение лесного хозяйства	Собственность	МО «Соликамский городской округ Пермского края»	7242	7242
176	59:10:0703007:137						2787
185	59:03:0000000:5 59:03:0400079:6 59:03:0400079:5 59:03:0400079:4 59:03:0400079:3 59:03:0400079:2 59:03:0400043:12 59:03:0400043:11 59:03:0400043:10 59:03:0400043:9 59:03:0400043:8 59:03:0400043:7 59:03:0400043:6 59:03:0400043:5 59:03:0400043:4 59:03:0400171:1 59:03:0400168:1 59:03:0400167:1 59:03:0400018:1 59:03:0300003:25 59:03:0300003:24 59:03:0300003:23 59:03:0300003:22 59:03:0300003:21 59:03:0300003:20 59:03:0300003:19 59:03:0300003:18 59:03:0300001:69 59:03:0300001:68 59:03:0300001:67	Земли населенных пунктов	Для размещения промышленных объектов Занимаемый ВЛ 110 кВ Титан-Быгель №1, 2-х цепн.	Аренда	ООО энергетики и электрификации «ПЕРМЭНЕРГО»	760	5,5 50 5,5 5,5 5,5 25 5,5 5,5 5,5 5,5 25 5,5 5,5 5,5 5,5 5,5 5,5 5,5 5,5 5,5 5,5 50 50 50

23/17-ПМТЗ-ПЗ

Инв № подл	Подп. и дата	Взам. инв. №

Изм.	
Лист	
№ докум.	
Подп.	
Дата	

23/17-ПМТЗ-ПЗ

71
----

186	59:03:0000000:85 (59:03:0300003:64)	Земли населенных пунктов	Занимаемый электросетевым комплексом ЛЭП 110 кВ Титан-Быгель на основании проекта границ земельного участка	Долевая собственность	Битнер Нина Васильевна ООО «Энергоэффект»	3141	50
187	59:03:0000000:255 (2) (3) (4)	Земли населенных пунктов	Для размещения промышленных объектов Под опорами ЛЭП	Аренда	ОАО «МРСК Урала»	266	57 95 57
188	59:03:0000000:291 (6)	Земли населенных пунктов	Для эксплуатации и обслуживания ВЛ 220 кВ "Северная-Космос" (лит. Сэ1, Сэ2), с опоры № 30 по опору № 67	Собственность	ПАО "Корпорация ВСПО-ВИСМА"	2381	150
189	59:03:0000000:13 (59:03:0900007:110)	Земли населенных пунктов	Для размещения промышленных объектов	Аренда	ФСК Единой энергетической системы»	810	50
190	59:03:0000000:14 (59:03:0900007:109)	Земли населенных пунктов	опорами ВЛ-220 кВ Титан- Северная на основании проекта границ и описания земельного участка	Аренда	ФСК Единой энергетической системы»	791	50
191	59:03:0000000:17 (59:03:0300001:84)	Земли населенных пунктов	Для размещения промышленных объектов	Аренда	ОАО «Пермэнерго»	650	5,5
192	59:03:0000000:3 (59:03:0900008:70)	Земли населенных пунктов	Для размещения промышленных объектов	Аренда	ОАО «Пермэнерго»	905	70
193	59:03:0000000:4 (59:03:0900008:74)	Земли населенных пунктов	Занимаемый ВЛ 110кВ Титан-Магний цепь № 3	Аренда	ОАО «Пермэнерго»	801	90
194	59:03:0000000:19 (59:03:0900008:93)	Земли населенных пунктов	Занимаемый сооружением ВЛ-110кВ Титан-ТЭЦ-2 цепь №1,2 с отпайкой на БТМК	Аренда	ОАО «Пермэнерго»	1250	50
195	59:03:0000000:18 (59:03:0900008:89)	Земли населенных пунктов	Для размещения промышленных объектов	Аренда	ОАО «Пермэнерго»	723	5,5
196	59:03:0000000:8 (59:03:0200003:142)	Земли населенных пунктов	Для размещения промышленных объектов	Аренда	ОАО «Пермэнерго»	2355	5,5 5,5
197	59:03:0000000:9 (59:03:0900008:84)	Земли населенных пунктов	Занимаемый сооружением ВЛ 110 кВ Титан-Соликамск цепь № 1,2	Аренда	ОАО «Пермэнерго»	984	25
198	59:03:0000000:2 (59:03:0900008:66)	Земли населенных пунктов	Занимаемый ВЛ-110кВ Титан-Резвухино с отп. на - п/с н	Аренда	ОАО «Пермэнерго»	710	5,5
199	59:03:0000000:68	Земли населенных пунктов	Занимаемый	Аренда	ОАО «Пермэнерго»	4240	25

Лист

71

Инв № подл	Подп. и дата	Взам. инв. №

Изм.	
Лист	
№ докум.	
Подп.	
Дата	

23/17-ПМТЗ-ПЗ

	(59:03:0200003:79)		сооружением ВЛ 110кВ Калийная-Правобережная				
200	59:03:0000000:283 (59:03:0900008:345)	Земли населенных пунктов	Для опоры ВЛ-10 кв. от подстанции «Калийная» до шламохранилища	Собственность	ПАО «Уралкалий»	463	1 1
201	59:03:0000000:225 (59:03:0200003:210) (59:03:0200003:212) (59:03:0900008:306)	Земли населенных пунктов	Для размещения промышленных объектов	Аренда	ООО «ЛУКОЙЛ-Пермь»	507	4 4 4
206	59:34:0000000:31 (59:34:2760107:50)	Земли промышленности, энергетики, транспорта, связи, радиовещания, телевидения, информатики, земли для обеспечения космической деятельности, земли обороны, безопасности и земли иного специального назначения	Под опоры ВЛ-110 кВ Титан-Резвухино с отпайкой на ПС Рудник	-	Государственная или муниципальная собственность	487	5,5
205	59:34:0000000:117 (59:34:2730106:511) (59:34:2730106:512) (59:34:2730106:513) (59:34:2730106:514) (59:34:2730106:515)	Земли промышленности, энергетики, транспорта, связи, радиовещания, телевидения, информатики, земли для обеспечения космической деятельности, земли обороны, безопасности и земли иного специального назначения	под сооружение "Двухцепная ВЛ-110 кВ Яйва-Соликамск"	Аренда с 16.11.2012 по 20.05.2061	ОАО "МРСК Урала"	640	20 50 20 20 20
208	59:10:0000000:4119 (1) (2)	Земли населенных пунктов	под объекты инженерного газоснабжения	Аренда с 15.09.2015 на 49 лет	АО "Газпром газораспределение Пермь"	30	1 29
209	59:34:0000000:58 (59:34:2730106:183) (59:34:2730106:184) (59:34:2730106:185)	Земли промышленности, энергетики, транспорта, связи, радиовещания, телевидения, информатики, земли для обеспечения космической деятельности, земли обороны, безопасности и земли иного специального назначения	Для размещения опор и КТП электросетевого комплекса ПС 110/6 кВ "Рудник"	Собственность	МО «Родниковское сельское поселение»	317	14 14 14
214	59:10:0703008:30	Земли населенных пунктов	Для размещения объектов предпринимательской деятельности	Собственность	Государственная или муниципальная	9	9
211	59:10:0703007:87 59:10:0501005:78 (59:10:0000000:20)	Земли населенных пунктов	Для размещения опор ВЛ 110 кВ Титан-Резвухино с отп. на п/с "Карналлит"	Аренда	«МРСК Урала»	1077	5,5 50
213	59:10:0501005:106	Земли населенных пунктов	Для размещения объектов предпринимательской деятельности	Собственность	Государственная или муниципальная	9	9
210	59:10:0000000:12	Земли населенных пунктов	под опорами электросетевого комплекса ПС 110/6 кВ "Рудник"	Аренда с 20.09.2011 на 49 лет	ОАО "МРСК Урала"		
	59:10:0703009:1;					14	14
	59:10:0703009:2;					4	4
	59:10:0703007:40;					4	4





Инв № подл	Подп. и дата	Взам. инв. №

Изм.	Лист	№ докум.	Подп.	Дата

		обеспечения космической деятельности, земли обороны, безопасности и земли иного специального назначения					
181	59:10:0000000:4242	Земли населенных пунктов	недропользование	Аренда с 26.04.2016 по 30.12.2022	ПАО "Уралкалий"	32628	13283

23/17-ПМТЗ-ПЗ

## 5. Целевое назначение лесов, количественные и качественные характеристики лесного участка, вид (виды) разрешенного использования лесного участка, сведения о нахождении лесного участка в границах особо защитных участков лесов

Проектируемый лесной участок из состава земель лесного фонда расположен в защитных лесах.

Количественные и качественные характеристики проектируемого лесного участка в составе земель лесного фонда составлены на основании данных государственного лесного реестра Соликамского лесничества (Соликамское) Пермского края и приведены в таблицах 2,3.

Виды разрешенного использования лесов, установленные лесохозяйственным регламентом Соликамского лесничества Пермского края на проектируемом лесном участке, приведены в таблице 4.

Проектируемый лесной участок не расположен в границах особо защитных участков лесов.

Границы образуемого лесного участка приведены на чертеже межевания территории.

Количественные и качественные характеристики проектируемого лесного участка в составе земель лесного фонда составлены на основании данных государственного лесного реестра Соликамского лесничества (Половодовское) Пермского края и приведены в таблицах 5,6.

Виды разрешенного использования лесов, установленные лесохозяйственным регламентом Соликамского лесничества Пермского края на проектируемом лесном участке, приведены в таблице 7.

Проектируемый лесной участок не расположен в границах особо защитных участков лесов.

Изм. № подл.	Подпись и дата	Взам. инв. №						Лист
							23/17- ПМТЗ-ПЗ	75
Изм.	Кодуч	Лист	№док.	Подпись	Дата			

Инв № подл	Подп. и дата	Взам. инв. №

Изм.	
Лист	
№ докум.	
Подп.	
Дата	

Таблица 2

## Характеристика проектируемого лесного участка в составе земель лесного фонда

Общая площадь – всего, га	В том числе									
	лесные земли					нелесные земли				
	занятые лесными насаждениями всего	в том числе покрытые лесными культурами и	лесные питомн ики, плантац ии	не занятые лесным и насажде ниями	итого	дороги	просек и	болота	другие	итого
1	2	3	4	5	6	7	8	9	10	11
5,6695	5,6695	-	-	-	5,6695	-	-	-	-	-

Таблица 3

## Характеристика насаждений проектируемого лесного участка в составе земель лесного фонда

Участковое лесничество/ урочище (при наличии)	Целевое назначение лесов (категория защитности)	Номер квартала	Номер выдела	Состав насаждения или характеристика лесного участка при отсутствии насаждения	Площадь (га)/запас древесины (м <sup>3</sup> )	В том числе по группам возраста древостоя (га/ м <sup>3</sup> )			
						молод- няки	средне- возраст- ные	приспе- вающие	спелые и пересто йные
1	2	3	4	5	6	7	8	9	10
Соликамское участковое лесничество (Соликамское)	Защитные леса (леса, выполняющие функции защиты природных и иных объектов): защитные полосы лесов, расположенные вдоль железнодорожных путей общего пользования, федеральных автомобильных дорог общего пользования, автомобильных дорог общего пользования, находящихся в собственности субъектов Российской Федерации	124	ч.1	6ЕЗБ1ОС+С	0,9620/279	-	-	0,9620/279	-
			ч.3	5Б2ОС2Е1С	0,1283/28			0,1283/28	-
		125	ч.1	4Б4ОС2Е	1,1260/225	-	-	1,1260/225	-
			ч.3	5Е2ПЗБ+Е	0,9240/231	-	-	0,9240/231	-
			ч.5	4Е1СЗБ2ОС	2,2780/456	-	-	2,2780/456	-
		126	ч.5	6С2С2Б+Б	0,2512/35	-	0,2512/35	-	-
<b>Итого:</b>					<b>5,6695/1254</b>	-	-	-	-

23/17-ПМГТ1-ПЗ

Инв. № подл.	Подп. и дата	Взам. инв. №

Изм.	
Лист	
№ докум.	
Подп.	
Дата	

Таблица 4

Виды разрешенного использования лесов, установленные на проектируемом лесном участке в составе земель лесного фонда

Виды разрешенного использования лесов	Наименование участкового лесничества	Перечень кварталов или их частей входящих лесничеств, хозяйств
1	2	3
Заготовка древесины	Соликамское участковое лесничество (Соликамское)	124, 125, 126
Заготовка живицы		
Заготовка и сбор недревесных лесных ресурсов		
Заготовка пищевых лесных ресурсов и сбор лекарственных растений		
Осуществление видов деятельности в сфере охотничьего хозяйства		
Ведение сельского хозяйства		
Осуществление научно-исследовательской деятельности, образовательной деятельности		
Осуществление рекреационной деятельности		
Создание лесных плантаций и их эксплуатация		
Выращивание лесных плодовых, ягодных, декоративных растений, лекарственных растений		
Выращивание посадочного материала лесных растений (саженцев, сеянцев)		
Выполнение работ по геологическому изучению недр, разработка месторождений полезных ископаемых		
Строительство и эксплуатация водохранилищ и иных искусственных водных объектов, а также гидротехнических сооружений и специализированных портов		
Строительство, реконструкция, эксплуатация линейных объектов		
Переработка древесины и иных лесных ресурсов		
Осуществление религиозной деятельности		

23/17-ПМГТ1-ПЗ

Инв № подл	Подп. и дата	Взам. инв. №

Изм.	
Лист	
№ докум.	
Подп.	
Дата	

Таблица 5

Характеристика проектируемого лесного участка в составе земель лесного фонда

Общая площадь – всего, га	В том числе									
	лесные земли					нелесные земли				
	занятые лесными насаждениями всего	в том числе покрытые лесными культурами	лесные питомники, плантации	не занятые лесными насаждениями	итого	дороги	просеки	болота	другие	итого
1	2	3	4	5	6	7	8	9	10	11
<b>18,7154</b>	<b>18,7154</b>	-	-	-	<b>18,7154</b>	-	-	-	-	-

Таблица 6

Характеристика насаждений проектируемого лесного участка в составе земель лесного фонда

Участковое лесничество/ урочище (при наличии)	Целевое назначение лесов (категория защитности)	Номер квартала	Номер выдела	Состав насаждения или характеристика лесного участка при отсутствии насаждения	Площадь (га)/запас древесины (м <sup>3</sup> )	В том числе по группам возраста древостоя (га/ м <sup>3</sup> )			
						молодняки	средне-возрастные	приспевающие	спелые и перестойные
1	2	3	4	5	6	7	8	9	10
Соликамское участковое лесничество (Половодовское)	Защитные леса (леса, выполняющие функции защиты природных и иных объектов): защитные полосы лесов, расположенные вдоль железнодорожных путей общего пользования, федеральных автомобильных дорог общего пользования, автомобильных дорог общего пользования, находящихся в собственности субъектов Российской Федерации	133	ч.1	7ОСЗБ	4,1172/947	-	-	-	4,1172/947
			ч.2	7ОСЗБ	0,0668/15	-	-	-	0,0668/15
			ч.3	7ОСЗБ	0,1769/41	-	-	-	0,1769/41
			ч.5	7ОСЗБ	1,4881/342	-	-	-	1,4881/342
			ч.6	8ОС2Б	1,7505/403	-	-	-	1,7505/403
			ч.7	5ОС2Б2С1Е	0,9838/226	-	-	-	0,9838/226
			ч.17	6Е1П1С2Б	0,8142/252	-	-	0,8142/252	-
		ч.19	6ОС2Б2С	0,1983/32	-	-	0,1983/32	-	
		149	ч.3	6Б4ОС	4,6877/1172	-	-	4,6877/1172	-
			ч.7	4Б4ОС2Е	1,4828/386	-	-	1,4828/386	-
			ч.10	4Е2С2Б2ОС	0,6913/187	-	0,6913/187	-	-
		152	ч.13	7ЕЗБ	0,3020/69	-	-	0,3020/69	-
			ч.4	3Е1П2Б1ОС2Е1П	0,5181/119	-	-	-	0,5181/119
ч.13	5Б5ОС		0,7876/197	-	-	0,7876/197	-		
ч.16	5Е2ПЗБ		0,2957/86	-	0,2957/86	-	-		
ч.22	3Е1П2С2Б2Е+П	0,3544/103	-	-	-	0,3544/103			

23/17-ПМГТ1-ПЗ

Инв № подл	Подп. и дата	Взам. инв. №

Изм.		<b>Итого:</b>	<b>18,7154/4577</b>	-	-	-	-
------	--	---------------	---------------------	---	---	---	---

Таблица 7

**Виды разрешенного использования лесов, установленные на проектируемом лесном участке в составе земель лесного фонда**

Виды разрешенного использования лесов	Наименование участкового лесничества	Перечень кварталов или их частей входящих лесничеств, хозяйств
1	2	3
Заготовка древесины	Соликамское участковое лесничество (Половодовское)	133,149, 152
Заготовка живицы		
Заготовка и сбор недревесных лесных ресурсов		
Заготовка пищевых лесных ресурсов и сбор лекарственных растений		
Осуществление видов деятельности в сфере охотничьего хозяйства		
Ведение сельского хозяйства		
Осуществление научно-исследовательской деятельности, образовательной деятельности		
Осуществление рекреационной деятельности		
Создание лесных плантаций и их эксплуатация		
Выращивание лесных плодовых, ягодных, декоративных растений, лекарственных растений		
Выращивание посадочного материала лесных растений (саженцев, сеянцев)		
Выполнение работ по геологическому изучению недр, разработка месторождений полезных ископаемых		
Строительство и эксплуатация водохранилищ и иных искусственных водных объектов, а также гидротехнических сооружений и специализированных портов		
Строительство, реконструкция, эксплуатация линейных объектов		
Переработка древесины и иных лесных ресурсов		
Осуществление религиозной деятельности		

23/17-ПМГТ1-ПЗ

Инв № подл	Подп. и дата	Взам. инв. №

Изм.	
Лист	
№ докум.	
Подп.	
Дата	

Таблица 2

## Характеристика проектируемого лесного участка в составе земель лесного фонда

Общая площадь – всего, га	В том числе									
	лесные земли					нелесные земли				
	занятые лесными насаждениями всего	в том числе покрытые лесными культурами и	лесные питомн ики, плантац ии	не занятые лесным и насажде ниями	итого	дороги	просек и	болота	другие	итого
1	2	3	4	5	6	7	8	9	10	11
5,6695	5,6695	-	-	-	5,6695	-	-	-	-	-

Таблица 3

## Характеристика насаждений проектируемого лесного участка в составе земель лесного фонда

Участковое лесничество/ урочище (при наличии)	Целевое назначение лесов (категория защитности)	Номер квартала	Номер выдела	Состав насаждения или характеристика лесного участка при отсутствии насаждения	Площадь (га)/запас древесины (м <sup>3</sup> )	В том числе по группам возраста древостоя (га/ м <sup>3</sup> )			
						молод- няки	средне- возраст- ные	приспе- вающие	спелые и пересто йные
1	2	3	4	5	6	7	8	9	10
Соликамское участковое лесничество (Соликамское)	Защитные леса (леса, выполняющие функции защиты природных и иных объектов): защитные полосы лесов, расположенные вдоль железнодорожных путей общего пользования, федеральных автомобильных дорог общего пользования, автомобильных дорог общего пользования, находящихся в собственности субъектов Российской Федерации	124	ч.1	6ЕЗБ1ОС+С	0,9620/279	-	-	0,9620/279	-
			ч.3	5Б2ОС2Е1С	0,1283/28			0,1283/28	-
		125	ч.1	4Б4ОС2Е	1,1260/225	-	-	1,1260/225	-
			ч.3	5Е2ПЗБ+Е	0,9240/231	-	-	0,9240/231	-
			ч.5	4Е1СЗБ2ОС	2,2780/456	-	-	2,2780/456	-
		126	ч.5	6С2С2Б+Б	0,2512/35	-	0,2512/35	-	-
<b>Итого:</b>					<b>5,6695/1254</b>	-	-	-	-

23/17-ПМГТ1-ПЗ



Инв. № подл.	Подп. и дата	Взам. инв. №

Изм.	
Лист	
№ докум.	
Подп.	
Дата	

23/17-ПМГТ1-ПЗ

Лист	77
------	----

Таблица 4

Виды разрешенного использования лесов, установленные на проектируемом лесном участке в составе земель лесного фонда

Виды разрешенного использования лесов	Наименование участкового лесничества	Перечень кварталов или их частей входящих лесничеств, хозяйств
1	2	3
Заготовка древесины	Соликамское участковое лесничество (Соликамское)	124,125,126
Заготовка живицы		
Заготовка и сбор недревесных лесных ресурсов		
Заготовка пищевых лесных ресурсов и сбор лекарственных растений		
Осуществление видов деятельности в сфере охотничьего хозяйства		
Ведение сельского хозяйства		
Осуществление научно-исследовательской деятельности, образовательной деятельности		
Осуществление рекреационной деятельности		
Создание лесных плантаций и их эксплуатация		
Выращивание лесных плодовых, ягодных, декоративных растений, лекарственных растений		
Выращивание посадочного материала лесных растений (саженцев, сеянцев)		
Выполнение работ по геологическому изучению недр, разработка месторождений полезных ископаемых		
Строительство и эксплуатация водохранилищ и иных искусственных водных объектов, а также гидротехнических сооружений и специализированных портов		
Строительство, реконструкция, эксплуатация линейных объектов		
Переработка древесины и иных лесных ресурсов		
Осуществление религиозной деятельности		

Инв № подл	Подп. и дата	Взам. инв. №

Изм.	
Лист	
№ докум.	
Подп.	
Дата	

Таблица 5

Характеристика проектируемого лесного участка в составе земель лесного фонда

Общая площадь – всего, га	В том числе									
	лесные земли					нелесные земли				
	занятые лесными насаждениями всего	в том числе покрытые лесными культурами	лесные питомники, плантации	не занятые лесными насаждениями	итого	дороги	просеки	болота	другие	итого
1	2	3	4	5	6	7	8	9	10	11
<b>18,7154</b>	<b>18,7154</b>	-	-	-	<b>18,7154</b>	-	-	-	-	-

Таблица 6

Характеристика насаждений проектируемого лесного участка в составе земель лесного фонда

Участковое лесничество/ урочище (при наличии)	Целевое назначение лесов (категория защитности)	Номер квартала	Номер выдела	Состав насаждения или характеристика лесного участка при отсутствии насаждения	Площадь (га)/запас древесины (м <sup>3</sup> )	В том числе по группам возраста древостоя (га/ м <sup>3</sup> )			
						молодняки	средне-возрастные	приспевающие	спелые и перестойные
1	2	3	4	5	6	7	8	9	10
Соликамское участковое лесничество (Половодовское)	Защитные леса (леса, выполняющие функции защиты природных и иных объектов): защитные полосы лесов, расположенные вдоль железнодорожных путей общего пользования, федеральных автомобильных дорог общего пользования, автомобильных дорог общего пользования, находящихся в собственности субъектов Российской Федерации	133	ч.1	7ОСЗБ	4,1172/947	-	-	-	4,1172/947
			ч.2	7ОСЗБ	0,0668/15	-	-	-	0,0668/15
			ч.3	7ОСЗБ	0,1769/41	-	-	-	0,1769/41
			ч.5	7ОСЗБ	1,4881/342	-	-	-	1,4881/342
			ч.6	8ОС2Б	1,7505/403	-	-	-	1,7505/403
			ч.7	5ОС2Б2С1Е	0,9838/226	-	-	-	0,9838/226
			ч.17	6Е1П1С2Б	0,8142/252	-	-	0,8142/252	-
		ч.19	6ОС2Б2С	0,1983/32	-	-	0,1983/32	-	
		149	ч.3	6Б4ОС	4,6877/1172	-	-	4,6877/1172	-
			ч.7	4Б4ОС2Е	1,4828/386	-	-	1,4828/386	-
			ч.10	4Е2С2Б2ОС	0,6913/187	-	0,6913/187	-	-
		152	ч.13	7ЕЗБ	0,3020/69	-	-	0,3020/69	-
			ч.4	3Е1П2Б1ОС2Е1П	0,5181/119	-	-	-	0,5181/119
ч.13	5Б5ОС		0,7876/197	-	-	0,7876/197	-		
ч.16	5Е2ПЗБ		0,2957/86	-	0,2957/86	-	-		
ч.22	3Е1П2С2Б2Е+П	0,3544/103	-	-	-	0,3544/103			

23/17-ПМГТ1-ПЗ

Инв № подл	Подп. и дата	Взам. инв. №

Изм.		<b>Итого:</b>	<b>18,7154/4577</b>	-	-	-	-
------	--	---------------	---------------------	---	---	---	---

Таблица 7

**Виды разрешенного использования лесов, установленные на проектируемом лесном участке в составе земель лесного фонда**

Виды разрешенного использования лесов	Наименование участкового лесничества	Перечень кварталов или их частей входящих лесничеств, хозяйств
1	2	3
Заготовка древесины	Соликамское участковое лесничество (Половодовское)	133,149, 152
Заготовка живицы		
Заготовка и сбор недревесных лесных ресурсов		
Заготовка пищевых лесных ресурсов и сбор лекарственных растений		
Осуществление видов деятельности в сфере охотничьего хозяйства		
Ведение сельского хозяйства		
Осуществление научно-исследовательской деятельности, образовательной деятельности		
Осуществление рекреационной деятельности		
Создание лесных плантаций и их эксплуатация		
Выращивание лесных плодовых, ягодных, декоративных растений, лекарственных растений		
Выращивание посадочного материала лесных растений (саженцев, сеянцев)		
Выполнение работ по геологическому изучению недр, разработка месторождений полезных ископаемых		
Строительство и эксплуатация водохранилищ и иных искусственных водных объектов, а также гидротехнических сооружений и специализированных портов		
Строительство, реконструкция, эксплуатация линейных объектов		
Переработка древесины и иных лесных ресурсов		
Осуществление религиозной деятельности		

23/17-ПМГТ1-ПЗ

## 6. Основные показатели по проекту межевания

Сформированные границы земельных участков позволяют обеспечить необходимые требования по содержанию и обслуживанию линейного объекта «Кунгур – Соликамск», участок Березники - Соликамск, км 292+560 - км 313+100, (в том числе транспортная развязка на км 292+560), в г. Березники, Усольском, Соликамском районах, г. Соликамске Пермского края» в условиях, сложившейся планировочной системы территории проектирования.

**7. Перечень и сведения о публичных сервитутах (частях земельных участков) устанавливаемых с целью строительства линейных объектов, подлежащих переносу (переустройству) из зоны планируемого размещения линейного объекта - автомобильной дороги.**

Для размещения линейных объектов, подлежащих переносу (переустройству) из зоны планируемого размещения линейного объекта - автомобильной дороги проектом межевания установление публичных сервитутов не требуется.

Изм.	Кодуч	Лист	№ док.	Подпись	Дата	Лист
Изм.	Кодуч	Лист	№ док.	Подпись	Дата	Лист
						23/17- ПМТЗ-ПЗ
Изм. № подл.	Подпись и дата	Взам. инв. №				