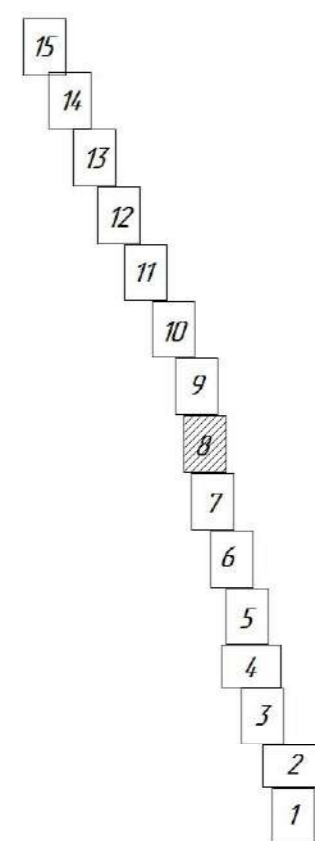




59-03-0100001



Схема расположения листов



Условные обозначения

- Контура проектируемого земельного участка (постоянный объект)
- Номер контура проектируемого земельного участка
- Проектируемая ось автомобильной дороги
- Номер кадастрового квартала
- Кадастровый номер земельного участка
- Граница земельного участка, сведения которого содержатся в ЕТРН
- Граница кадастрового квартала
- Граница муниципального образования
- Устанавливаемые красные линии
- Существующие красные линии
- Отметенные красные линии
- Линии отступа от красных линий в целях определения мест допустимого размещения зданий, строений, сооружений
- Существующая линия за проездом
- Существующий газопровод
- Существующая линия связи
- Существующий водопровод
- Существующий нефтепровод
- Проектируемая воздушная линия электропередачи 6 кВ, 110 кВ
- Проектируемая воздушная линия электропередачи 6 кВ, 110 кВ
- Проектируемый водопровод
- Проектируемый водопровод
- Проектируемая канализация
- Проектируемая канализация
- Проектируемая линия связи
- Демонтируемая линия связи

Примечания 1 Знак планируемого размещения автомобильной дороги определена с учетом  
 - границ земельных участков под существующей автомобильной дорогой,  
 - границ образуемых земельных участков, отводимых в постоянное пользование для реализации проекта  
 2 Красные линии - линии, которые обозначают существующие, планируемые (изменяемые, вновь образуемые) границы территорий общего пользования и линии границ территорий, занятых линейными объектами и (или) предназначенных для размещения линейных объектов (п. 11 ст. 1 Градостроительного кодекса РФ).  
 3 Придорожная полоса автомобильной дороги устанавливается за границами населенного пункта  
 4 Объекты культурного наследия, особо охраняемых природных территорий в границах зоны планируемого размещения линейного объекта отнесены к:

Формат А1

					23/17-ПТЗ-41			
					Реконструкция автомобильной дороги "Жуезд - Галицкий", участок Береженки - Галицкий, км 292+560 - км 313+100, в том числе транспортная развязка на км 292+560/9 г. Береженки, Чайковский, Саянокамен район, г.Саянокамен Пермского края"			
Изм.	Кол.уч.	Лист	Док.	Подпись	Дата	Стадия	Лист	Листов
Разработана	Гварнова				12.18	III	8	15
Продуман	Парохина				12.18			
					Чертеж межевания территории М 1:2000			
					ООО "УДП"			



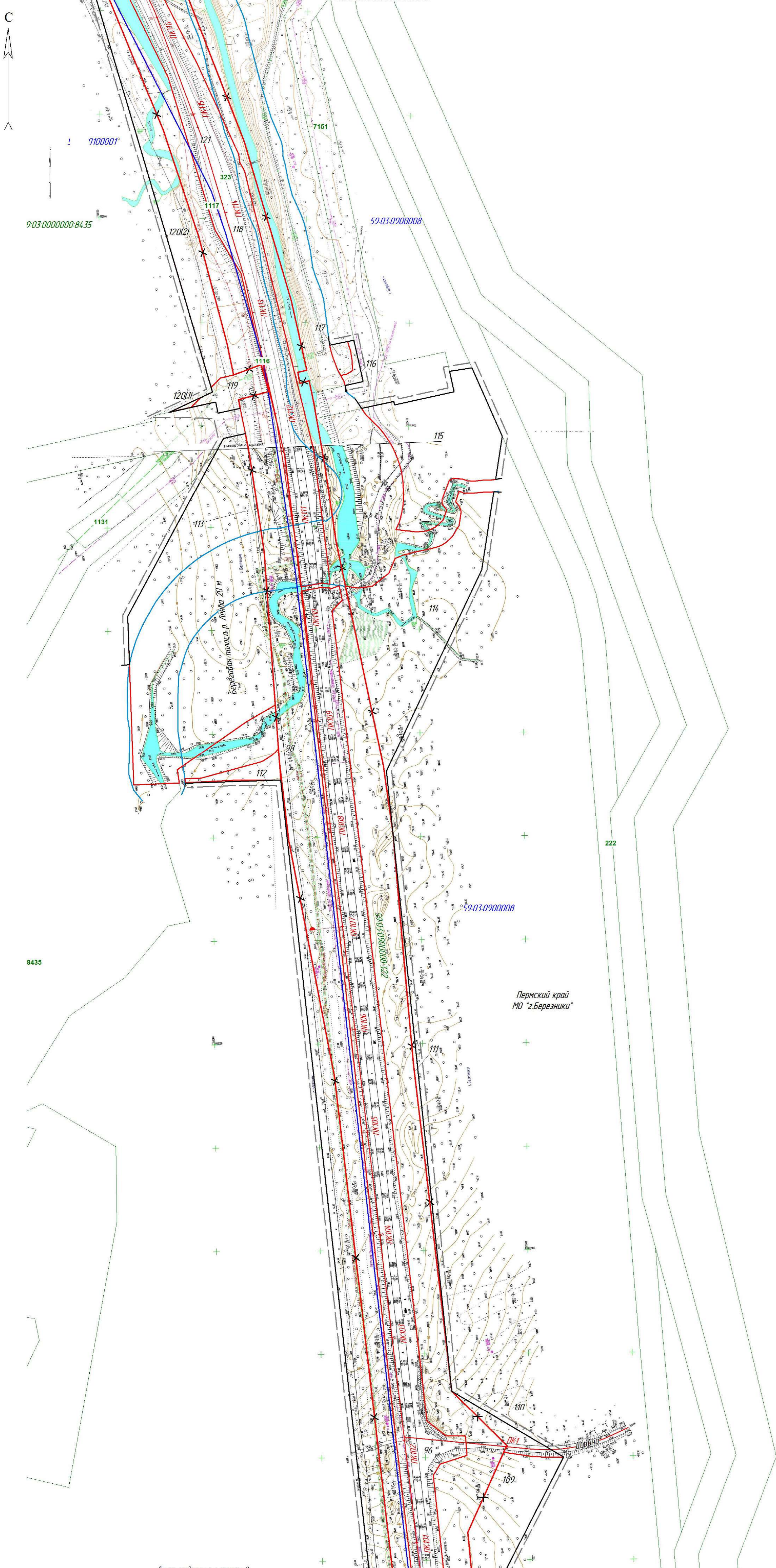
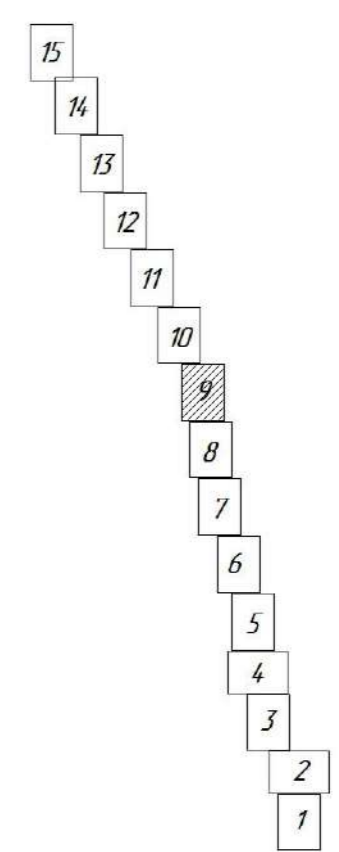


Схема расположения листов



Условные обозначения

- Контур проектируемого земельного участка (постоянный автод)
- Номер контура проектируемого земельного участка
- Проектируемая ось автомобильной дороги
- Номер кадастрового квартала
- Кадастровый номер земельного участка
- Граница земельного участка, сведения которого содержатся в ЕГРН
- Граница кадастрового квартала
- Граница муниципального образования
- Устанавливаемые красные линии
- Существующие красные линии
- Отметки красные линии
- Линии отступа от красных линий в целях определения мест допустимого размещения зданий, строений, сооружений
- Существующая линия электропередачи
- Проектируемая линия электропередачи
- Существующая линия связи
- Проектируемая линия связи
- Существующий водопровод
- Проектируемый водопровод
- Проектируемая воздушная линия электропередачи 6 кВ, 110 кВ
- Демонтируемая воздушная линия электропередачи 6 кВ, 110 кВ
- Проектируемый водопровод
- Демонтируемый водопровод
- Проектируемая канализация
- Демонтируемая канализация
- Проектируемая линия связи
- Демонтируемая линия связи

Пермский край  
МО "Березники"

Примечания:  
1. Знак планируемого размещения автомобильной дороги определен с учетом границ земельных участков под существующими автомобильными дорогами.  
2. Красные линии - линии, которые обозначают существующие, планируемые (измененные, вновь образуемые) границы территорий общего пользования и линии границ территорий, занятых линейными объектами и (или) предназначенных для размещения линейных объектов (п. 11 ст. 1 Градостроительного кодекса РФ).  
3. Придорожная полоса автомобильной дороги устанавливается за границами населенного пункта.  
4. Объекты культурного наследия, объекты охраняемых природных территорий в границах зоны планируемого размещения линейного объекта отсутствуют.

					23/17-ПТЗ-41			
					Реконструкция автомобильной дороги "Журуп - Голыжский", участок Березники - Голыжский км 2+250 - км 3+300, 18 лотн. числе авторская разбивка на км 2+250-3+00, в г. Березники, Челябинская область, Сосновоборский район, г. Сосновоборский Пермского края			
Изм.	Колуч.	Лист	Док.	Подпись	Дата	Стадия	Лист	Листов
Разработан	Гарнава				12.18	III	9	15
Продуман	Парохино				12.18			
					Чертеж выполнен в соответствии с М 1:2000			
					ООО "УДП"			



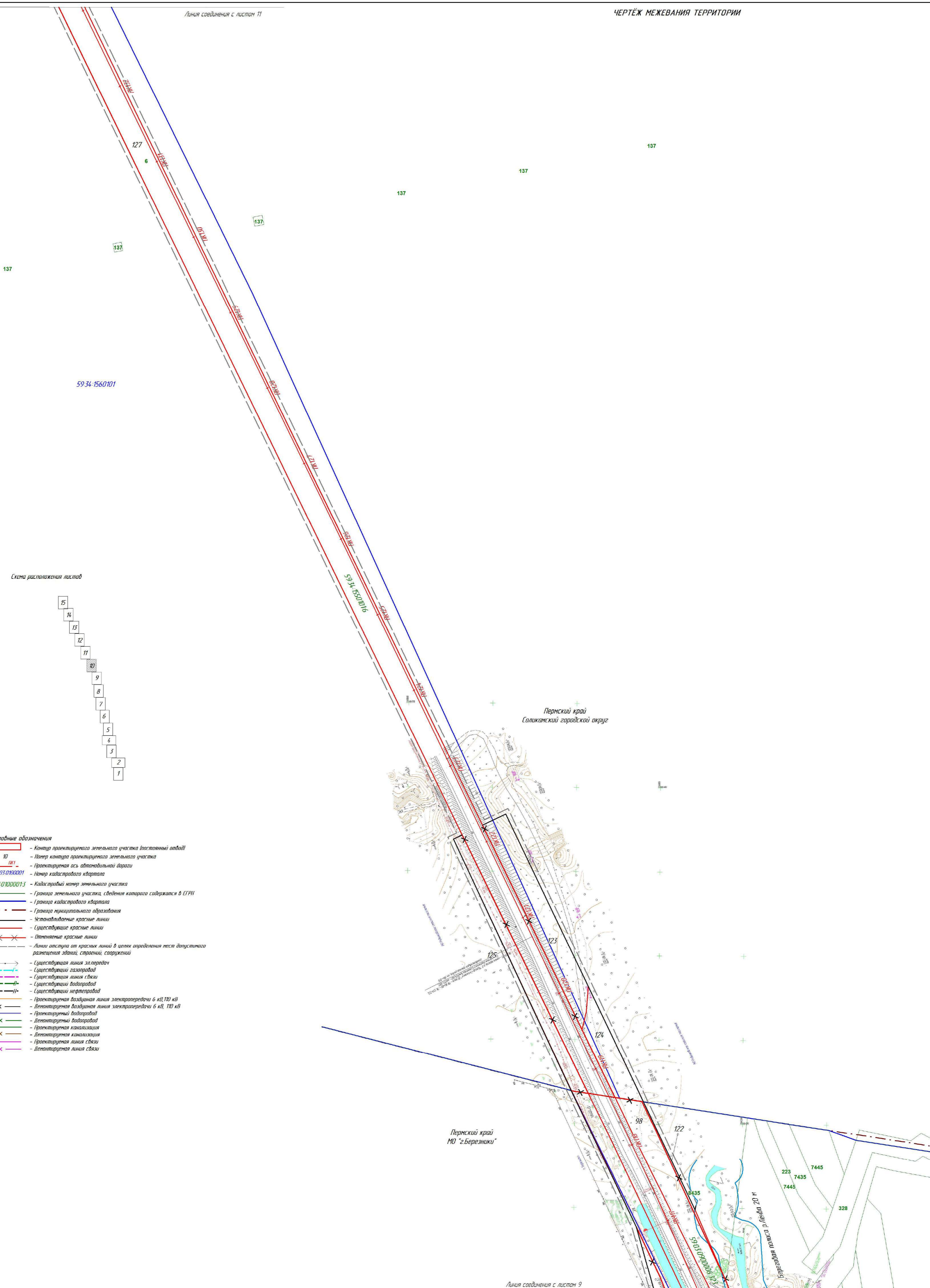
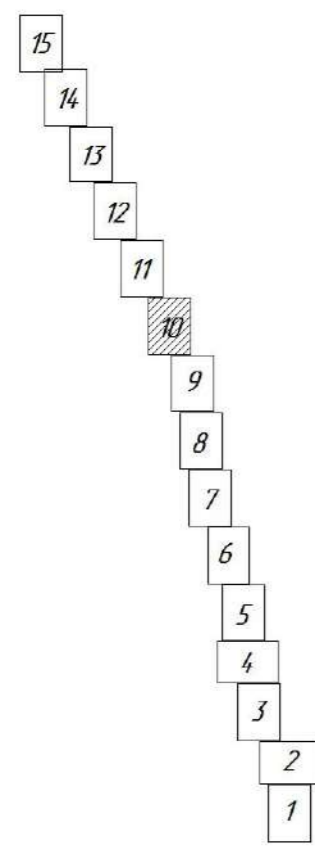


Схема расположения листов



Условные обозначения

- Контур проектируемого земельного участка (постоянный автод)
- 10 - Номер контура проектируемого земельного участка
- Проектируемая ось автомобильной дороги
- 59.03.0100001 - Номер кадастрового квартала
- 59.03.0100001.5 - Кадастровый номер земельного участка
- Граница земельного участка, сведения которого содержатся в ЕГРН
- Граница кадастрового квартала
- Граница муниципального образования
- Устанавливаемые красные линии
- Существующие красные линии
- Отменяемые красные линии
- Линии отступа от красных линий в целях определения мест допустимого размещения зданий, строений, сооружений
- Существующая линия заземления
- Существующий газопровод
- Существующая линия связи
- Существующий водопровод
- Существующий нефтепровод
- Проектируемая воздушная линия электропередачи 6 кВ, 10 кВ
- Проектируемая воздушная линия электропередачи 6 кВ, 10 кВ
- Проектируемый водопровод
- Проектируемая канализация
- Проектируемая линия связи
- Проектируемая линия связи

Примечания 1 Знак планируемого размещения автомобильной дороги определена с учетом границ земельных участков под существующей автомобильной дорогой, границ образуемых земельных участков, отводимых в постоянное пользование для реализации проекта.

2 Красные линии - линии, которые обозначают существующие, планируемые (изменяемые, вновь образуемые) границы территорий общего пользования и линии границ территорий, занятых линейными объектами и линиями проектируемых для размещения линейных объектов (в ст. 11 ст. 1 Градостроительного кодекса РФ).

3 Проектируемая полоса автомобильной дороги устанавливается за границами населенного пункта.

4 Объекты культурного наследия, объекты охраняемых природных территорий в границах зоны планируемого размещения линейного объекта отнесены к объектам культурного наследия.

Линия соединения с листом 9

						23/17-ПТЗ-41		
						Реконструкция автомобильной дороги "Жугур - Солкамск", участок Березники - Солкамск км 292+560 - км 313+100, в том числе проектная разбивка на км 292-360, в г. Березники, Челябинская область, район г. Солкамск Пермского края		
Изм.	Колуч.	Лист	Док.	Подпись	Дата			
Разработчик	Гурнова	12.18				Стадия	Лист	Листов
Проектировщик	Парохина	12.18				III	10	15
						ООО "УДП"		



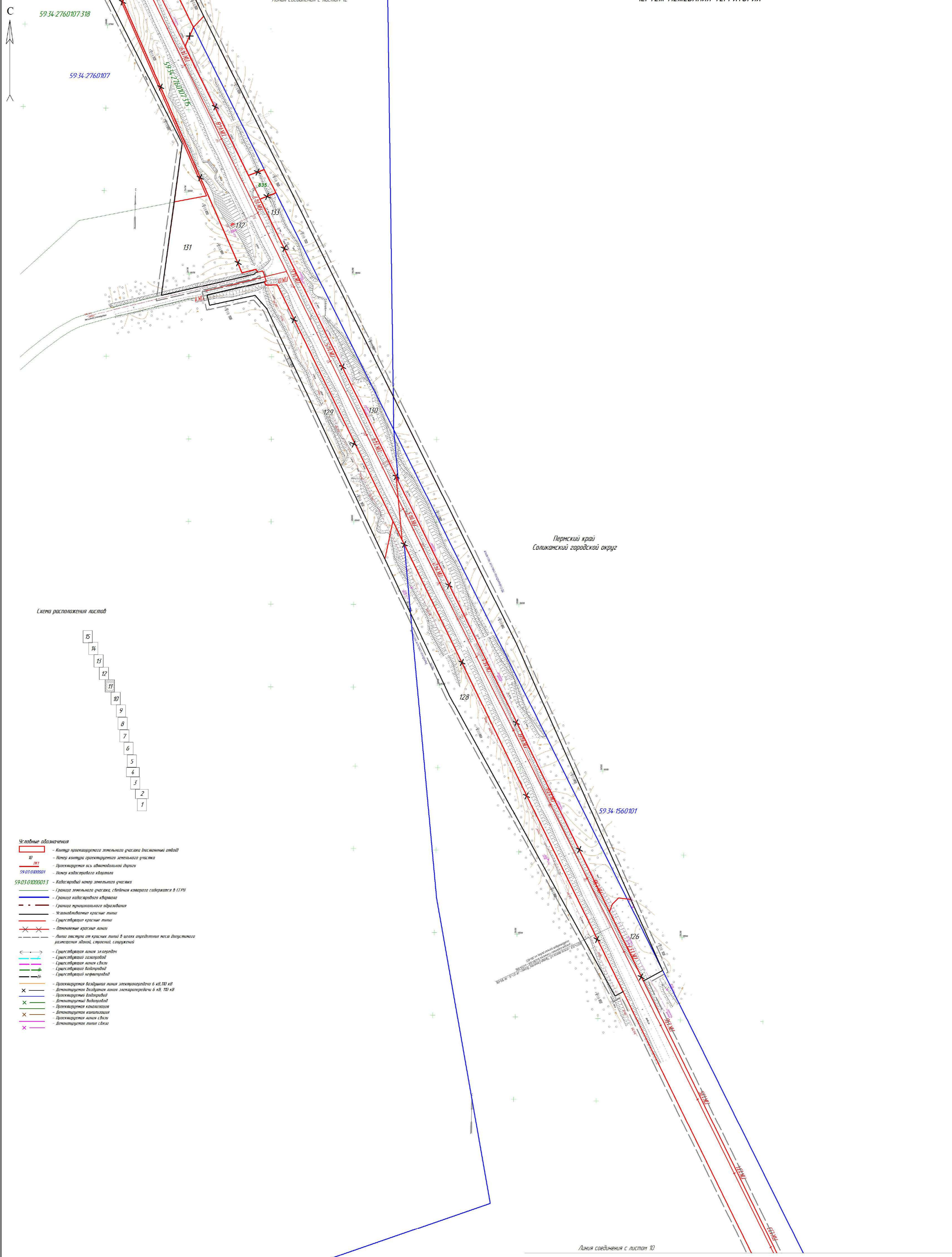
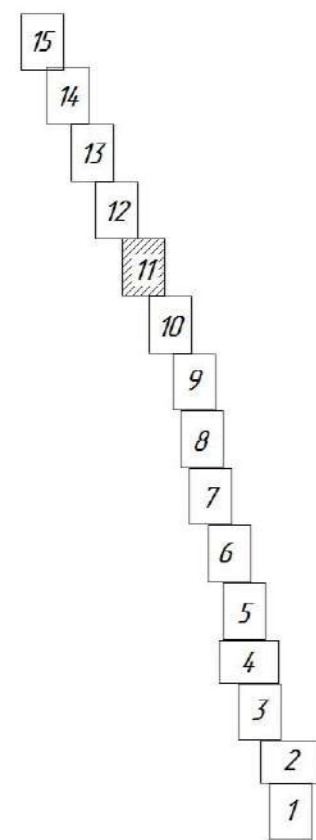


Схема расположения листов



- Числовые обозначения**
- 10 - Номер проектируемого земельного участка (вспомогательный автод)
  - 101 - Номер контура проектируемого земельного участка
  - 101 - Проектируемая ось автомобильной дороги
  - 59.03.0100001 - Номер кадастрового квартала
  - 59.03.0100001.3 - Кадастровый номер земельного участка
- Линейные обозначения**
- Граница земельного участка, сведения которого содержатся в ЕГРН
  - Граница кадастрового квартала
  - Граница территориального образования
  - Жилая/общественная красная линия
  - Существующая красная линия
  - Отметочные красные линии
  - Линии, выходящие от красных линий в целях определения места двустороннего размещения объектов, связанных с дорожной
  - Существующая линия застройки
  - Существующая газопровод
  - Существующая линия связи
  - Существующая водопровод
  - Существующая нефтепровод
  - Проектируемая воздушная линия электропередачи 6 кВ, 10 кВ
  - Детектируемая воздушная линия электропередачи 6 кВ, 10 кВ
  - Проектируемый водопровод
  - Проектируемый канализовод
  - Проектируемая канализация
  - Проектируемая линия связи
  - Детектируемая линия связи

Примечания: 1. Знак планируемого размещения автомобильной дороги определен с учетом границ земельных участков под существующей автомобильной дорогой, границ образующих земельных участков, отводимых в постоянное пользование для реализации проекта.  
 2. Красные линии - линии, которые обозначают существующие, планируемые (измененные, вновь образуемые) границы территорий общего пользования и линии границ территорий, занятых линейными объектами и линиями предназначенных для размещения линейных объектов (п. 11 ст. 1 Градостроительного кодекса РФ).  
 3. Придорожная полоса автомобильной дороги устанавливается за границами населенного пункта.  
 4. Объекты культурного наследия, особо охраняемых природных территорий в границах зоны планируемого размещения линейного объекта отмечены буквой:

Линия совмещения с листом 10

Формат А1

					23/17-ПТЗ-41		
					Реконструкция автомобильной дороги "Журуп - Соликамск", участок Березники - Соликамск км 292+560 - км 313+100, в том числе авторская разбивка на км 292-360, в г. Березники, Чусовском, Соликамском районах, г. Соликамск Пермского края		
Изм.	Колуч.	Лист	Док.	Подпись	Дата		
Разработчик	Гурнова				12.18		
Проектировщик	Парохина				12.18		
					Чертёж межевания территории N 12000		
					Этадия Лист Листов III 11 15		
					ООО "УДП"		



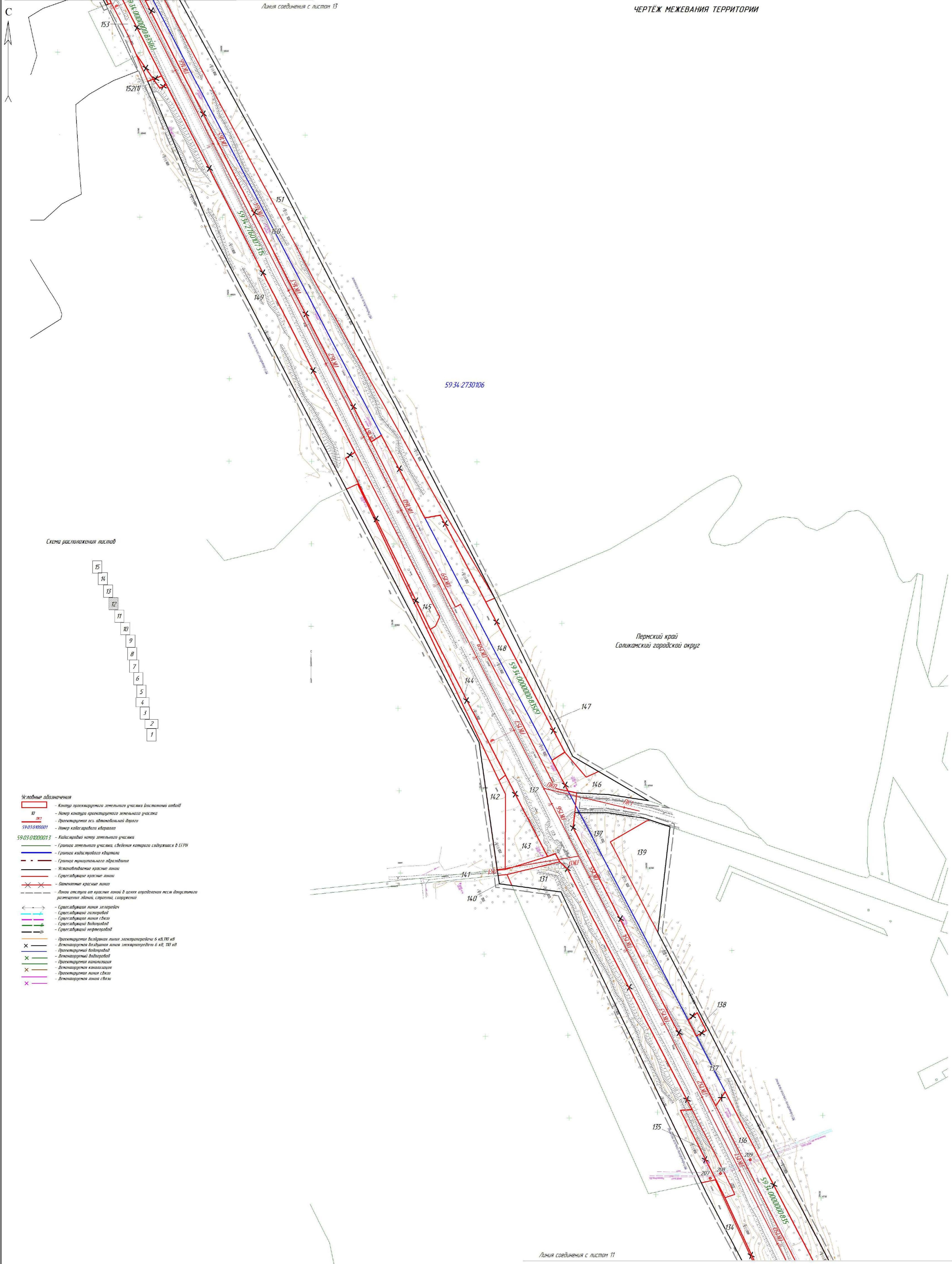
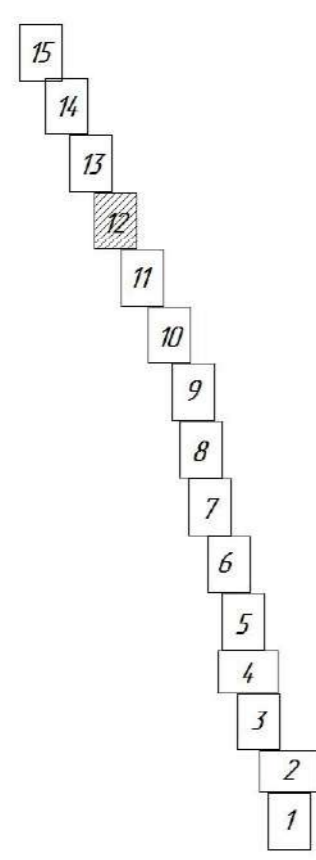


Схема расположения листов



- Условные обозначения**
- Контуры проектируемого земельного участка (восточной стороной)
  - Ю - Номер контура проектируемого земельного участка
  - Проектируемая ось автомобильной дороги
  - 59.03.0100001 - Номер кадастрового квартала
  - 59.03.01000013 - Кадастровый номер земельного участка
  - Граница земельного участка (сведения которого содержится в ЕГРН)
  - Граница кадастрового квартала
  - Граница муниципального образования
  - Установленные красные линии
  - Существующие красные линии
  - Планируемые красные линии
  - Планируемые красные линии
  - Линии отступа от красных линий в целях определения мест допустимого размещения зданий, строений, сооружений
  - Существующая линия застройки
  - Существующий газопровод
  - Существующий водопровод
  - Существующий нефтепровод
  - Проектируемая воздушная линия электропередачи 6-10 кВ
  - Проектируемая воздушная линия электропередачи 6-10 кВ
  - Проектируемый водопровод
  - Проектируемая канализация
  - Проектируемая линия связи
  - Проектируемая линия связи
  - Проектируемая линия связи

Линия соединения с листом 11

Примечания: 1. Знак планируемого размещения автомобильной дороги определен с учетом границ земельных участков под существующими автомобильными дорогами, границ образующих земельных участков, отводимых в постоянное пользование для реализации проекта.

2. Красные линии - линии, которые обозначают существующие, планируемые (вновь образуемые) границы территорий общего пользования и линии границ территорий, занятых линейными объектами и линиями протяженными для размещения линейных объектов (п. 11 ст. 1 Градостроительного кодекса РФ).

3. Придорожная полоса автомобильной дороги устанавливается за границами населенного пункта.

4. Объекты культурного наследия, а также охраняемые природные территории в границах зон планируемого размещения линейных объектов отнесены к:

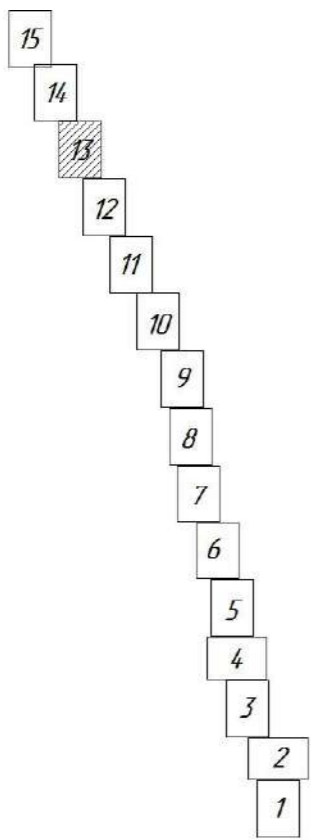
						23/17-ПТЗ-41		
						Реконструкция автомобильной дороги Жуков - Солкамск, участок Березники - Солкамск км 292-360 - км 313-300, в том числе авторская разбивка на км 292-360, в г. Березники, Чусовской, Соликамском районах, г. Соликамск Пермского края		
Изм.	Колуч.	Лист	Док.	Подпись	Дата			
Разработчик	Гурнова				12.18			
Проверил	Парохина				12.18			
						Страница Лист Листов		
						III 12 15		
						ООО "УДП"		



59:34:2760107



Схема расположения листов



- Условные обозначения**
- Номер проектируемого земельного участка (вспомогательный объект)
  - 10 - Номер кадастрового земельного участка
  - Проектируемая ось автомобильной дороги
  - 59:03:0100001 - Номер кадастрового квартала
  - 59:03:0100001:3 - Кадастровый номер земельного участка
  - Граница земельного участка, сведения которого содержатся в ЕГРН
  - Граница кадастрового квартала
  - Граница территориального образования
  - Условно-лимитные красные линии
  - Существующие красные линии
  - X - Отметки красные линии
  - Линии отступов от красных линий в целях определения мест допустимого размещения линий, сооружений, сооружений
  - Существующая линия застройки
  - Существующая газопровод
  - Существующая линия связи
  - Проектируемая линия связи
  - Проектируемая линия электропередачи 6 кВ, 10 кВ
  - Проектируемая линия электропередачи 6 кВ, 10 кВ
  - Проектируемая линия электропередачи 6 кВ, 10 кВ
  - Проектируемая линия электропередачи 6 кВ, 10 кВ
  - Проектируемая линия связи
  - Проектируемая линия связи
  - Проектируемая линия связи
  - Проектируемая линия связи
  - Проектируемая линия связи
  - Проектируемая линия связи

Пермский край  
Соликамский городской округ



Линия совмещения с листом 12

Примечания 1 Знак планировочного размещения автомобильной дороги определен с учетом границ земельных участков под существующей автомобильной дорогой, - границ образующих земельных участков, отводимых в постоянное пользование для реализации проекта

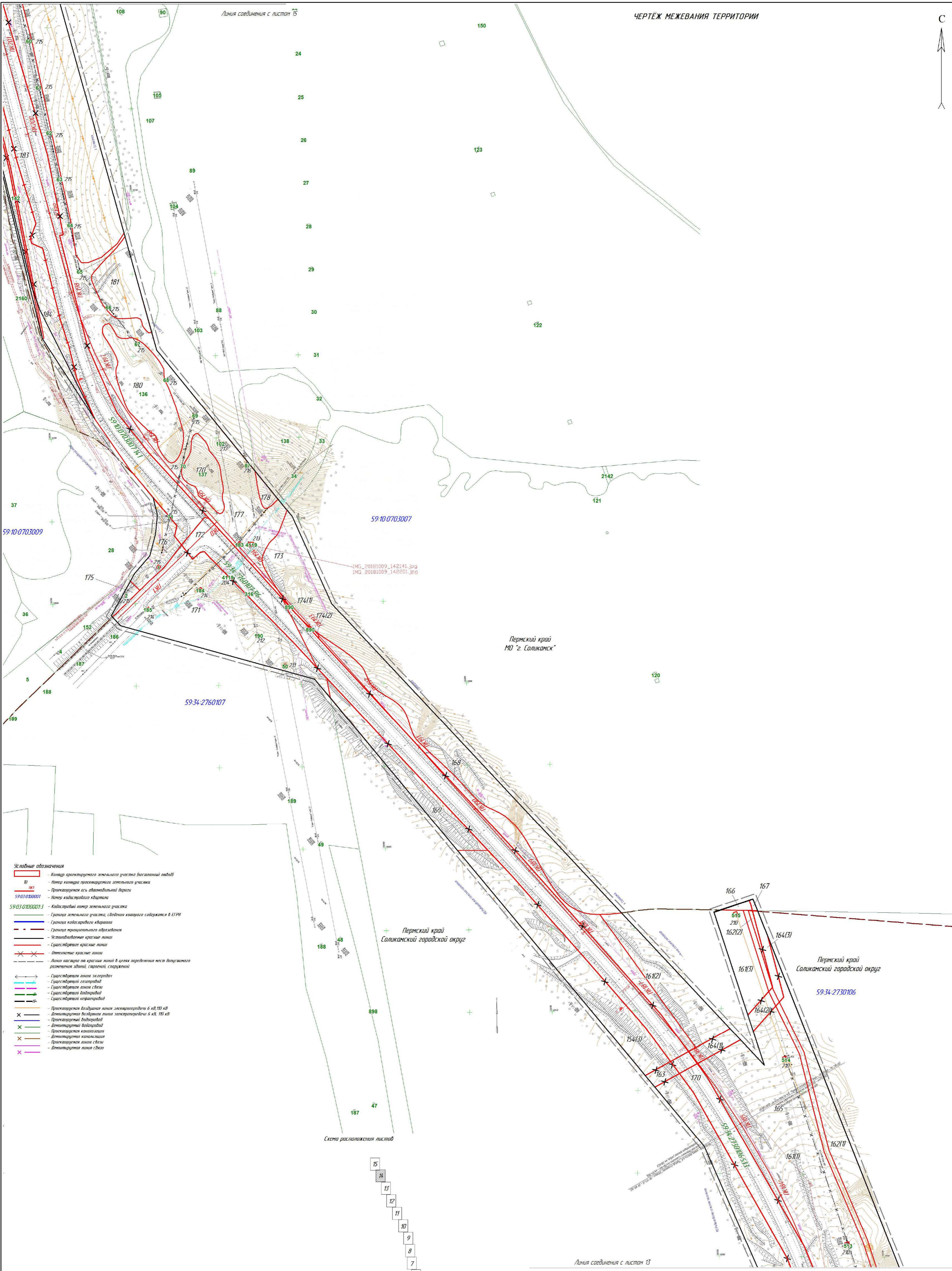
2 Красные линии - линии, которые обозначают существующие, планируемые (измененные, вновь образуемые) границы территорий общего пользования и линии границ территорий, занятых линейными объектами и линиями предельного размещения линейных объектов (п. 11 ст. 1 Градостроительного кодекса РФ).

3 Придорожная полоса автомобильной дороги устанавливается за границами населенного пункта

4 Объекты культурного наследия, особо охраняемых природных территорий в границах зоны планировочного размещения линейных объектов отнесены к:

					23/17-ПТЗ-41		
					Реконструкция автомобильной дороги "Журуп - Соликамск", участок Березники - Соликамск км 292+560 - км 313+100, 18 лотн числе проектной разбивки на км 292+560, 0 с Березники, Удальского, Соликамского районов, г. Соликамск Пермского края		
Изм.	Колуч	Лист	Док.	Подпись	Дата		
Разработчик	Гурнова				12.18		
Проектировщик	Порохина				12.18		
					Стадия		
					Лист		
					Листов		
					III		
					13		
					15		
					ООО "УДП"		

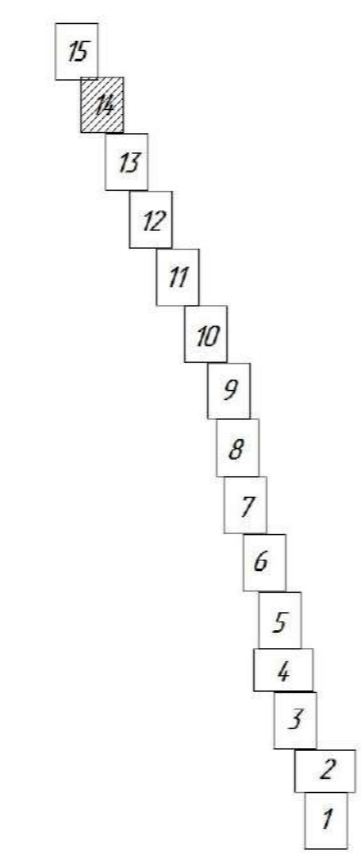




- Условные обозначения**
- Контуры проектируемого земельного участка (расчетный объект)
  - Контуры проектируемого земельного участка
  - Проектируемая ось автомобильной дороги
  - Номер кадастрового квартала
  - Кадастровый номер земельного участка
  - Граница земельного участка, сведения которого содержатся в ЕГРН
  - Граница кадастрового квартала
  - Граница территориального образования
  - Установленные красные линии
  - Существующие красные линии
  - Отметочные красные линии
  - Линии отступа от красных линий в целях определения мест допустимого размещения зданий, строений, сооружений
  - Существующая линия застройки
  - Существующий газопровод
  - Существующая линия связи
  - Существующий водопровод
  - Существующий канализовод
  - Проектируемая воздушная линия электропередачи 6 кВ, 10 кВ
  - Проектируемая воздушная линия электропередачи 6 кВ, 10 кВ
  - Проектируемый водопровод
  - Проектируемый канализовод
  - Проектируемая канализация
  - Проектируемая линия связи
  - Проектируемая линия связи
  - Проектируемая линия связи

**Примечания**

- 1 Знак планировочного размещения автомобильной дороги определена с учетом границ земельных участков под существующими автомобильными дорогами, границ образующих земельных участков, отводимых в постоянное пользование для реализации проекта
- 2 Красные линии - линии, которые обозначают существующие, планируемые (измененные, вновь образуемые) границы территорий общего пользования и линии границ территорий, занятых линейными объектами и линиями предельного застройки для размещения линейных объектов (п. 11 ст. 1 Градостроительного кодекса РФ)
- 3 Придорожная полоса автомобильной дороги устанавливается за границами населенного пункта
- 4 Объекты культурного наследия, особо охраняемых природных территорий в границах зон планировочного размещения линейных объектов отнесены к:



					23/17-ПТЗ-41		
					Реконструкция автомобильной дороги "Журуп - Соликамск", участок Березники - Соликамск км 292-360 - км 313+300, 18 лотом числе авторская разбивка на км 292-360, 9 с. Березники, Челябинская область, Соликамский район, г. Соликамск Пермского края		
Изм.	Колуч.	Лист	Док.	Подпись	Дата		
Разработана	Гирнова	12.18				Стадия	Лист
Продержан	Парохино	12.18				III	14
						15	
						000 "УДП"	



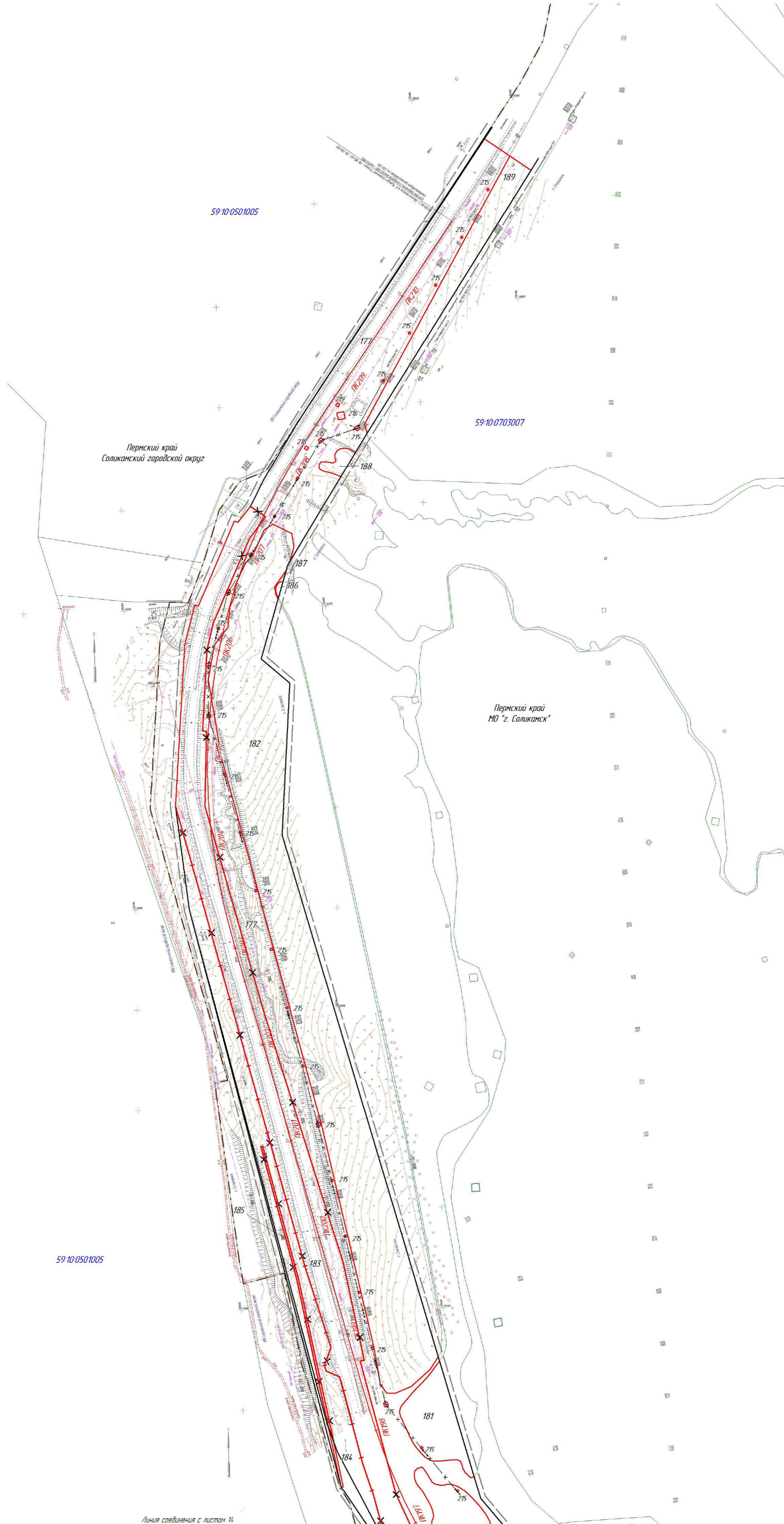
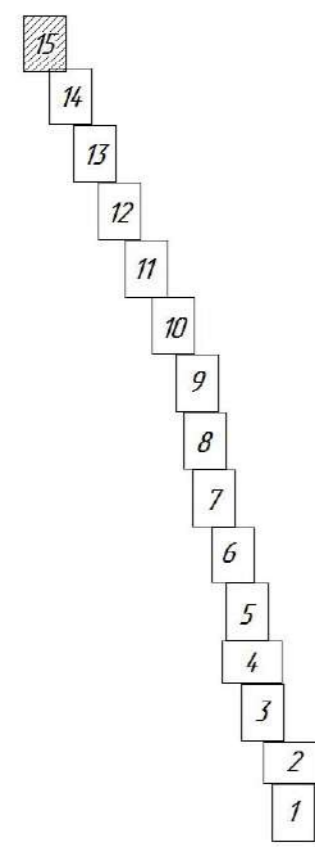


Схема расположения листов



- Условные обозначения**
- Контур проектируемого земельного участка (вспомогательный объект)
  - Номер контура проектируемого земельного участка
  - Проектируемая ось автомобильной дороги
  - Номер кадастрового квартала
  - Кадастровый номер земельного участка
  - Граница земельного участка, сведения которого содержатся в ЕГРН
  - Граница кадастрового квартала
  - Граница муниципальности образования
  - Эскадрильные красные линии
  - Существующие красные линии
  - Измененные красные линии
  - Линии отступа от красных линий в целях определения мест допустимого размещения зданий, сооружений, сооружений
  - Существующая линия электропередачи 6 кВ, 10 кВ
  - Проектируемая воздушная линия электропередачи 6 кВ, 10 кВ
  - Проектируемая воздушная линия электропередачи 6 кВ, 10 кВ
  - Проектируемая воздушная линия электропередачи 6 кВ, 10 кВ
  - Проектируемая канализация
  - Проектируемая канализация
  - Проектируемая линия связи
  - Проектируемая линия связи

59-10-0501005

Линия соединения с листом 14

Примечания 1 Знак планируемого размещения автомобильной дороги определен с учетом границ земельных участков под существующей автомобильной дорогой, границ образующих земельных участков, отводимых в постоянное пользование для реализации проекта.  
 2 Красные линии - линии, которые обозначают существующие, планируемые (измененные, вновь образуемые) границы территорий общего пользования и линии границ территорий, занятых линейными объектами и линиями проектируемых линейных объектов (ст. 11 ст. 1 Градостроительного кодекса РФ).  
 3 Придорожная полоса автомобильной дороги устанавливается за границами населенного пункта.  
 4 Объекты культурного наследия, особо охраняемых природных территорий в границах зон планируемого размещения линейных объектов отнесены к объектам культурного наследия.

Формат А1

					23/17-ПТЗ-41			
					Реконструкция автомобильной дороги "Жугур - Соликамск", участок Березники - Соликамск км 292+560 - км 313+100, 18 лнн. числе авторская разбивка на км 292-360, 9 с. Березники, Удмуртская Республика, г. Соликамск Пермского края			
Изм.	Колуч.	Лист	Док.	Подпись	Дата	Стация	Лист	Листов
					12.18			
Разработчик	Гурнова				12.18			
Проектировщик	Парохина							
					Чертёж межевания территории М 1:2000			
					ООО "УДП"			



# Пояснительная записка

## 1. Введение

Подготовка проекта межевания территории осуществлена применительно к застроенным и подлежащим застройке территориям, расположенным в границах элементов планировочной структуры линейного объекта регионального значения «Реконструкция автомобильной дороги «Кунгур – Соликамск», участок Березники - Соликамск, км 292+560 - км 313+100, (в том числе транспортная развязка на км 292+560), в г. Березники, Усольском, Соликамском районах, г. Соликамске Пермского края».

Разработка проекта межевания территории осуществляется в целях установления границ застроенных земельных участков и границ незастроенных земельных участков. Подготовка проектов межевания подлежащих застройке территорий осуществляется в целях установления границ незастроенных земельных участков, планируемых для предоставления физическим и юридическим лицам для строительства, а также границ земельных участков, предназначенных для размещения объектов капитального строительства федерального, регионального или местного значения.

Подготовка проекта межевания территории осуществляется в составе проекта планировки территории, подготовлена на основании инженерных изысканий.

Размеры земельных участков в границах застроенных территорий устанавливаются с учетом фактического землепользования и градостроительных нормативов и правил, действовавших в период застройки указанных территорий. Если в процессе межевания территорий выявляются земельные участки, размеры которых превышают установленные градостроительным регламентом предельные (минимальные и (или) максимальные) размеры земельных участков, для

Взам. инв. №	
Подпись и дата	
Инв. № подл.	

									Лист
Изм.	Кодуч.	Лист	№ док.	Подпись	Дата	23/17- ПМТ1-ПЗ			19



строительства предоставляются земельные участки, сформированные на основе выявленных земельных участков, при условии соответствия их размеров градостроительному регламенту. Действие градостроительного регламента не распространяется на земельные участки занятые линейными объектами (статья 36, градостроительный регламент, Градостроительного кодекса Российской Федерации).

Проект межевания территории включает в себя чертеж межевания территории, на котором отображаются:

- существующие и устанавливаемые красные линии;
- границы застроенных земельных участков, в том числе границы земельных участков, на которых расположены линейные объекты;
- границы образуемых земельных участков.

Проект межевания территории включает в себя информацию об образуемых участках - координаты образуемых земельных участков, площади.

## 2. Параметры проектируемого земельного участка

В административном отношении район работ под линейный объект «Реконструкция автомобильной дороги «Кунгур – Соликамск», участок Березники - Соликамск, км 292+560 - км 313+100, (в том числе транспортная развязка на км 292+560), в г. Березники, Усольском, Соликамском районах, г. Соликамске Пермского края» расположен в находится в границах МО г. Березники, Соликамского городского округа и г. Соликамске Пермского края.

В кадастровом отношении участок автомобильной дороги проходит по территории кадастровых кварталов: 59:03:0000000, 59:03:0100001, 59:03:0200003, 59:03:0300001, 59:03:0300003, 59:03:0400017, 59:03:0400018, 59:03:0400043, 59:03:0400079, 59:03:0400167, 59:03:0400168, 59:03:0400169, 59:03:0400170, 59:03:0400171, 59:03:0400172, 59:03:0700001, 59:03:0700008,

Взам. инв. №	Подпись и дата	Инв. № подл.							Лист
			23/17- ПМТ1-ПЗ						
Изм.	Кодуч.	Лист	№док.	Подпись	Дата				



59:03:0900007, 59:03:0900008, 59:03:0900009, 59:03:0900013, 59:03:0900022,  
 59:03:0900023, 59:03:0900024, 59:10:0000000, 59:10:0501001, 59:10:0501005,  
 59:10:0602052, 59:10:0602053, 59:10:0602054, 59:10:0602055, 59:10:0602056,  
 59:10:0703007, 59:10:0703008, 59:10:0703009, 59:34:0000000, 59:34:1540101,  
 59:34:1550101, 59:34:1560101, 59:34:2730103, 59:34:2730104, 59:34:2730106,  
 59:34:2760107, 59:37:1860101, 59:37:1870101.

В постоянное землепользование предусмотрен отвод земель для размещения земляного полотна автодороги, пересечений и примыканий, искусственных сооружений в составе линейного объекта «Реконструкция автомобильной дороги «Кунгур – Соликамск», участок Березники - Соликамск, км 292+560 - км 313+100, (в том числе транспортная развязка на км 292+560), в г. Березники, Усольском, Соликамском районах, г. Соликамске Пермского края».

Фактические и проектные границы водных объектов отображены в чертежах - проекта планировки территории и проекта межевания территории. Земли водного фонда, покрытые поверхностными водами, были исключены из утверждаемых красных линий и формируемых земельных участков на основании ст. 102 Земельного кодекса РФ.

Для достижения целей и задач проекта межевания территории предусмотрено формирование земельных участков согласно таблице 1- Перечень (экспликация) земельных участков, формируемых для линейного объекта регионального значения «Реконструкция автомобильной дороги «Кунгур – Соликамск», участок Березники - Соликамск, км 292+560 - км 313+100, (в том числе транспортная развязка на км 292+560), в г. Березники, Усольском, Соликамском районах, г. Соликамске Пермского края».

Разрешенное использование вновь образованных земельных участков линейного объекта регионального значения «Реконструкция автомобильной дороги «Кунгур – Соликамск», участок Березники - Соликамск, км 292+560 - км

Изм.	Кодуч.	Лист	№док.	Подпись	Дата

Изм.	Кодуч.	Лист	№док.	Подпись	Дата

Изм.	Кодуч.	Лист	№док.	Подпись	Дата



313+100, (в том числе транспортная развязка на км 292+560), в г. Березники, Усольском, Соликамском районах, г. Соликамске Пермского края» определено в соответствии с Приказом Министерства экономического развития РФ от 1 сентября 2014 года N 540 «Об утверждении классификатора видов разрешенного использования земельных участков»: Автомобильный транспорт. При формировании земельных участков под линейный объект путем раздела существующих земельных участков учитывались категории земель исходных земельных участков. Данный норматив выполнен согласно ст. 50 Приказа Министерства экономического развития РФ от 8 декабря 2015 года N 921. Сведения о категории земель образуемого земельного участка в межевом плане в реквизите «4» раздела «Сведения об образуемых земельных участках и их частях» должны соответствовать сведениям ГКН о категории земель исходного земельного участка. Сведения о категории земель земельного участка, образуемого из находящихся в государственной или муниципальной собственности земель, указываются при наличии документа, подтверждающего в соответствии с федеральным законом принадлежность данного земельного участка к определенной категории земель.

Категория земель неразграниченных земельных участков определены согласно градостроительной документации: Генеральный план Соликамского городского округа, Пермского края, № 647, от 29.07.2009 г., Правил землепользования и застройки Соликамского городского округа, Пермского края № 87 от 22.02.2017 г., Генеральный план МО г. Березники Пермского края № 63 от 31.01.2006 г., Правила землепользования и застройки МО г. Березники Пермского края № 140 от 30.08.2016 г.

В границах отвода под линейный объект регионального значения «Реконструкция автомобильной дороги «Кунгур – Соликамск», участок Березники - Соликамск, км 292+560 - км 313+100, (в том числе транспортная

Изм.	Кодуч.	Лист	№док.	Подпись	Дата																Лист
																					22
																				23/17- ПМТ1-ПЗ	Лист
																				23/17- ПМТ1-ПЗ	22



развязка на км 292+560), в г. Березники, Усольском, Соликамском районах, г. Соликамске Пермского края» полностью расположены земельные участки с кадастровыми номерами: 59:03:0000000:278, 59:03:0100001:1116, 59:03:0100001:1117, 59:03:0200003:232, 59:03:0200003:233, 59:03:0200003:234, 59:03:0300001:133, 59:03:0300001:134, 59:03:0300003:118, 59:03:0900007:380, 59:03:0900007:381, 59:03:0900008:322, 59:03:0900008:323, 59:03:0900022:135, 59:03:0900022:136, 59:03:0900022:137, 59:10:0703007:142, 59:34:0000000:835, 59:34:2760107:315, 59:34:1550101:6, 59:34:2730106:532, 59:34:2730106:533, 59:34:2760107:316, 59:10:0000000:1, 59:10:0000000:2, 59:10:0000000:3, 59:10:0000000:4, 59:10:0000000:5, 59:10:0501003:6, 59:10:0000000:6, 59:10:0000000:7, 59:10:0000000:8, 59:10:0000000:9, 59:10:0000000:10, 59:10:0000000:11, 59:10:0000000:12, 59:10:0000000:13, 59:10:0000000:15, 59:10:0000000:16, 59:10:0000000:17, 59:10:0000000:18, 59:10:0000000:19, 59:10:0000000:20, 59:10:0000000:21, 59:10:0000000:22, 59:10:0000000:23, 59:10:0000000:25, 59:10:0000000:26, 59:10:0000000:27, 59:10:0000000:28, 59:10:0000000:29, 59:10:0000000:30, 59:10:0000000:31, 59:10:0000000:32, 59:10:0000000:33, 59:10:0000000:34, 59:10:0000000:40, 59:10:0000000:45, 59:10:0000000:46, 59:10:0000000:2143, 59:10:0000000:2144, 59:10:0000000:2145, 59:10:0000000:2146, 59:10:0000000:2147, 59:10:0000000:4192, 59:10:0000000:4360, 59:03:0400079:73, 59:03:0900022:135, 59:10:0703007:141, 59:03:0000000:3996, 59:03:0900022:134, 59:37:1870101:9, 59:37:1860101:364, 59:37:1860101:365, 59:03:0000000:3996, 59:37:0000000:49 с общей площадью

1 552 991 кв.м. Данные земельные участки находятся на праве собственности у Субъекта Российской Федерации Пермский край и на праве Постоянного (бессрочного) пользования у Краевого государственного бюджетного учреждения «Управление автомобильных дорог и транспорта» Пермского края.

Взам. инв. №	Подпись и дата	Инв. № подл.							Лист
			23/17- ПМТ1-ПЗ						
Изм.	Кодуч.	Лист	№док.	Подпись	Дата				



Инв № подл	Подп. и дата	Взам. инв. №

Изм.	
Лист	
№ докум.	
Подп.	
Дата	

**Перечень (экспликация) земельных участков, формируемых для линейного объекта регионального назначения «Реконструкция автомобильной дороги «Кунгур – Соликамск», участок Березники - Соликамск, км 292+560 - км 313+100, (в том числе транспортная развязка на км 292+560), в г. Березники, Усольском, Соликамском районах, г. Соликамске Пермского края»**

Кадастровый номер земельного участка	Категория земель	Разрешенное использование	Правообладатель	Местоположение земельного участка	Площадь земельного участка по документам, кв. м	№ контура земельного участка на плане межевания территории	Площадь земельного участка, необходимая для строительства объекта, кв. м	Целевое назначение (категория) лесов
<b>Работы в полосе отвода существующей автомобильной дороги</b>								
59:37:0000000:49 (59:37:1870101:9)	Земли промышленности и, энергетики, транспорта, связи, радиовещания, телевидения, информатики, земли для обеспечения космической деятельности, земли обороны, безопасности и земли иного специального назначения	Для размещения объектов транспорта	Постоянное (бессрочное) пользование КГБУ «Управление автомобильных дорог и транспорта» Пермского края	Пермский край, р-н Усольский	61502	1	61670	—
59:03:0000000:3996	Земли населенных пунктов	Автомобильный транспорт (размещение автомобильной дороги Кунгур-Соликамск, участок "Березники-Соликамск" 292+560-313+100, транспортная развязка на км 292+560)	Постоянное (бессрочное) пользование КГБУ «Управление автомобильных дорог и транспорта» Пермского края	Пермский край, г. Березники	197970	2	7715	—
						7	1394	—
						10	188605	—
						14	256	—
59:03:0900023:9	Земли населенных пунктов	Для размещения автомобильных дорог и их конструктивных элементов	Постоянное (бессрочное) пользование КГБУ «Управление автомобильных дорог и транспорта» Пермского края	Пермский край, г. Березники, район д. Новожилово	1727	6	1727	—

23/17-ЛПТГЗ-ПЗ



Инв № подл	Подп. и дата	Взам. инв. №

Изм.	
Лист	
№ докум.	
Подп.	
Дата	

59:37:1860101:365	Земли лесного фонда	Для строительства транспортной развязки на км 292+560 автомобильной дороги "Кунгур-Соликамск", участок "Березники-Соликамск"	Постоянное (бессрочное) пользование КГБУ «Управление автомобильных дорог и транспорта» Пермского края	Пермский край, Усольский район, ГКУ "Березниковское лесничество", Пригородное участковое лесничество, квартал № 189, выдел 3, 5, 6	9816	8	9816	Защитные леса
59:37:1860101:364	Земли населенных пунктов	Для размещения и эксплуатации объектов автомобильного транспорта и объектов дорожного хозяйства	Постоянное (бессрочное) пользование КГБУ «Управление автомобильных дорог и транспорта» Пермского края	Пермский край, Усольский район	25 086	9	25086	—
59:03:0900022:1111	Земли населенных пунктов	Под существующие объекты недвижимости - автобусные остановки	Постоянное (бессрочное) пользование КГБУ «Управление автомобильных дорог и транспорта» Пермского края	Пермский край, г.Пермь, автодорога «Кунгур-Соликамск», км 292(справа)	1625	11	1625	—
59:03:0900022:1110	Земли населенных пунктов	Под существующие объекты недвижимости - автобусные остановки	Постоянное (бессрочное) пользование КГБУ «Управление автомобильных дорог и транспорта» Пермского края	Пермский край, г.Пермь, автодорога «Кунгур-Соликамск», км 292(слева)	515	12	515	—
59:03:0900022:134	Земли населенных пунктов	Под объекты автомобильного транспорта	Постоянное (бессрочное) пользование КГБУ «Управление автомобильных дорог и транспорта» Пермского края	Пермский край, г Березники, автодорога "Кунгур-Соликамск" (участок №4)	13208	13	13208	—

23/17-ПШТЗ-ПЗ



Инв № подл	Подп. и дата	Взам. инв. №

Изм.	Лист	№ докум.	Подп.	Дата

59:03:0900022:135	Земли населенных пунктов	Под объекты автомобильного транспорта	Постоянное (бессрочное) пользование КГБУ «Управление автомобильных дорог и транспорта» Пермского края	Пермский край, г Березники, автодорога "Кунгур-Соликамск" (участок №6)	15088	15	15088	—
59:03:0000000:278 (7)	Земли населенных пунктов	Автомобильный транспорт (размещение автомобильной дороги Кунгур-Соликамск 284+865-285+809, 288+913-304+572)	Постоянное (бессрочное) пользование КГБУ «Управление автомобильных дорог и транспорта» Пермского края	Пермский край, г. Березники, в северо-восточной части территории г. Березники	621178	16	317281	—
59:03:0400079:73	Земли населенных пунктов	Под объекты автомобильного транспорта	Постоянное (бессрочное) пользование КГБУ «Управление автомобильных дорог и транспорта» Пермского края	Пермский край, г Березники, автодорога "Кунгур-Соликамск" (участок №5)	618	17	618	—
59:03:0900022:136	Земли населенных пунктов	Под объекты транспорта Автомобильного	Постоянное (бессрочное) пользование КГБУ «Управление автомобильных дорог и транспорта» Пермского края	Пермский край, г Березники, автодорога "Кунгур - Соликамск" (участок №7)	47380	32	47380	—
59:03:0900022:137	Земли населенных пунктов	Под объекты транспорта Автомобильного	Постоянное (бессрочное) пользование КГБУ «Управление автомобильных дорог и транспорта» Пермского края	Пермский край, г Березники, автодорога "Кунгур - Соликамск" (участок №8)	2806	63	2806	—

23/17-ПШТЗ-ПЗ



Инв № подл	Подп. и дата	Взам. инв. №

Изм.	Лист	№ докум.	Подп.	Дата

59:03:0900007:380	Земли населенных пунктов	Под объекты транспорта Автомобильного	Постоянное (бессрочное) пользование КГБУ «Управление автомобильных дорог и транспорта» Пермского края	Пермский край, г Березники, автодорога "Кунгур-Соликамск" (участок №9)	37 474	64	37474	—
59:03:0300003:118	Земли населенных пунктов	Под объекты транспорта Автомобильного	Постоянное (бессрочное) пользование КГБУ «Управление автомобильных дорог и транспорта» Пермского края	Пермский край, г Березники, автодорога "Кунгур-Соликамск" (участок №10)	175	80	175	—
59:03:0900007:381	Земли населенных пунктов	Для размещения автомобильных дорог и их конструктивных элементов	Постоянное (бессрочное) пользование КГБУ «Управление автомобильных дорог и транспорта» Пермского края	Пермский край, г. Березники, автодорога "Кунгур-Соликамск" (участок №11)	84724	83	84724	—
59:03:0000000:278 (5) (4) (3) (6) (2) (1)	Земли населенных пунктов	Для размещения автомобильных дорог и их конструктивных элементов	Постоянное (бессрочное) пользование КГБУ «Управление автомобильных дорог и транспорта» Пермского края	Пермский край, г. Березники, в северо-восточной части территории г. Березники	621178	84	7577	—
						86	7573	—
						91	60901	—
						92	12742	—
						97	18365	—
						98	196734	—

23/17-ППТЗ-ПЗ



Инв № подл	Подп. и дата	Взам. инв. №

Изм.	Лист	№ докум.	Подп.	Дата

59:03:0300001:133	Земли населенных пунктов	Для размещения и эксплуатации объектов автомобильного транспорта и объектов дорожного хозяйства	Постоянное (бессрочное) пользование КГБУ «Управление автомобильных дорог и транспорта» Пермского края	Пермский край, г. Березники, автодорога "Кунгур-Соликамск" (участок №12)	897	93	899	—
59:03:0300001:134	Земли населенных пунктов	под объекты автомобильного транспорта	Постоянное (бессрочное) пользование КГБУ «Управление автомобильных дорог и транспорта» Пермского края	Пермский край, г. Березники, автодорога "Кунгур-Соликамск" (участок №13)	1600	94	1600	—
59:03:0200003:232	Земли населенных пунктов	под объекты автомобильного транспорта	Постоянное (бессрочное) пользование КГБУ «Управление автомобильных дорог и транспорта» Пермского края	Пермский край, г. Березники, автодорога "Кунгур-Соликамск" (участок №14)	5144	95	5089	—
59:03:0900008:322	Земли населенных пунктов	под объекты автомобильного транспорта	Постоянное (бессрочное) пользование КГБУ «Управление автомобильных дорог и транспорта» Пермского края	Пермский край, г. Березники, автодорога "Кунгур-Соликамск" (участок №18)	112659	96	112587	—

23/17-ПШТЗ-ПЗ



Инв № подл	Подп. и дата	Взам. инв. №

Изм.	Лист	№ докум.	Подп.	Дата

59:03:0200003:233	Земли населенных пунктов	Под объекты автомобильного транспорта	Постоянное (бессрочное) пользование КГБУ «Управление автомобильных дорог и транспорта» Пермского края	Пермский край, г Березники, автодорога "Кунгур-Соликамск" (участок №15)	677	99	677	—
59:03:0200003:234	Земли населенных пунктов	Под объекты транспорта автомобильного	Постоянное (бессрочное) пользование КГБУ «Управление автомобильных дорог и транспорта» Пермского края	Пермский край, г Березники, автодорога "Кунгур-Соликамск" (участок №16)	412	101	412	—
59:03:0100001:1115	Земли населенных пунктов	Под объекты автомобильного транспорта	Постоянное (бессрочное) пользование КГБУ «Управление автомобильных дорог и транспорта» Пермского края	Пермский край, г Березники, автодорога «Кунгур-Соликамск» (участок №17)	228	102	228	—
59:03:0900008:323	Земли населенных пунктов	под объекты автомобильного транспорта	Постоянное (бессрочное) пользование КГБУ «Управление автомобильных дорог и транспорта» Пермского края	Пермский край, г Березники, автодорога «Кунгур-Соликамск» (участок №19)	25069	118	25097	—
59:03:0100001:1117	Земли населенных пунктов	под объекты автомобильного транспорта		Пермский край, г Березники, автодорога «Кунгур-Соликамск» (участок №21)	628	121	628	—

23/17-ПШТЗ-ПЗ



Инв № подл	Подп. и дата	Взам. инв. №

Изм.	Лист	№ докум.	Подп.	Дата

23/17-ППТЗ-ПЗ

59:34:1550101:6	Земли промышленности, энергетики, транспорта, связи,	Для эксплуатации автодороги «Кунгур-Соликамск»	Постоянное (бессрочное) пользование КГБУ «Управление автомобильных дорог и транспорта» Пермского края	Пермский край, р-н Соликамский, автодорога «Кунгур-Соликамск», участок 304+230, 311+825 (участок1)	66394	127	66394	—
59:34:2760107:315	радиовещания, телевидения, информатики, земли для обеспечения космической деятельности, земли обороны, безопасности и земли иного специального назначения	Для размещения иных объектов промышленности, энергетики, транспорта, связи, радиовещания, телевидения, информатики, обеспечения космической деятельности, обороны, безопасности и иного специального назначения		Пермский край, р-н Соликамский, автодорога «Кунгур-Соликамск», участок 304+230, 311+825(участок2)	97308	132	97311	—
59:34:0000000:835 (3) (9) (2) (8) (5) (1) (6) (7) (4)	Земли сельскохозяйственного назначения	Для размещения автомобильных дорог и их конструктивных элементов	Пермский край, Соликамский район, Родниковское сельское поселение	35977	133	657	—	
				135	1516	—		
				136	4851	—		
				138	324	—		
				148	12354	—		
				145	3437	—		
				153	1960	—		
				157	8098	—		
160	2780	—						
59:34:0000000:933 (5)	Земли сельскохозяйственного назначения	Для размещения автомобильных дорог и их конструктивных элементов	Аренда ПАО «Уралкалий»	Пермский край Соликамский район	41991	155	1088	—



Инв № подл	Подп. и дата	Взам. инв. №

Изм.	Лист	№ докум.	Подп.	Дата

59:34:2730106:532	Земли промышленности, энергетики, транспорта, связи, радиовещания, телевидения, информатики, земли для обеспечения космической деятельности, земли обороны, безопасности и земли иного специального назначения	Для эксплуатации автодороги "Кунгур-Соликамск"	Постоянное (бессрочное) пользование КГБУ «Управление автомобильных дорог и транспорта» Пермского края	край Пермский, р-н Соликамский, автодорога "Кунгур-Соликамск", участок 304+230, 311+825 (участок 3)	121	156	121	—
59:34:2730106:533		Для эксплуатации автодороги "Кунгур-Соликамск"		край Пермский, р-н Соликамский, автодорога "Кунгур-Соликамск", участок 304+230, 311+825 (участок 4)	46 039	170	46039	—
59:34:2760107:316		Для эксплуатации автодороги "Кунгур-Соликамск"		край Пермский, р-н Соликамский, автодорога "Кунгур-Соликамск", участок 304+230, 311+825 (участок 5)	5 611	172	5611	—
59:10:0703007:141	Земли населённых пунктов	Под объекты транспорта Автомобильного		край Пермский, г. Соликамск, участок от км 311+825 до км 313+100 (участок 1)	36683	183	36683	—
59:10:0703007:142	Земли населённых пунктов	Для размещения и эксплуатации объектов автомобильного транспорта и объектов дорожного хозяйства	Постоянное (бессрочное) пользование КГБУ «Управление автомобильных дорог и транспорта» Пермского края	Пермский край, г Соликамск, участок от км 311+825 до км 313+100 (участок 2)	696	185	696	—

23/17-ПШТЗ-ПЗ



Инв № подл	Подп. и дата	Взам. инв. №

Изм.	Лист	№ докум.	Подп.	Дата

23/17-ЛПТГЗ-ПЗ

Способ образования земельного участка - образование земельных участков, находящихся в государственной или муниципальной собственности (ст. 11-3 ЗК РФ)									
—	Земли населенных пунктов			Государственная или муниципальная собственность	Пермский край, г. Березники	—	4	220	—
—						5	1566	—	
—	Земли населенных пунктов			Государственная или муниципальная собственность	Пермский край, г. Березники	—	19	221	—
—						20	1334	—	
—						23	687	—	
—						24	7739	—	
—						29	1454	—	
—						33	243	—	
—						34	7834	—	
—						38	1615	—	
—						39	6175	—	
—						40	641	—	
—						43	4691	—	
—						44	358	—	
—						45	1472	—	
—						47	175	—	
—						48	1235	—	
—						49	709	—	
—						50	120	—	
—						51	62	—	
—						52	2997	—	
—						53	4992	—	
—						54	22	—	
—						55	1656	—	
—						57	2495	—	
—						58	2779	—	
—	59	28	—						
—	60	13262	—						
—	62	684	—						
—	65	44	—						
—	68	1848	—						
—	69	6085	—						
—	71	904	—						
—	72	118	—						
—	73	79	—						
—	74	2936	—						



Инв № подл	Подп. и дата	Взам. инв. №

Изм.	Лист	№ докум.	Подп.	Дата

23/17-ПШТЗ-ПЗ

-	Земли населенных пунктов	Автомобильный транспорт	Государственная или муниципальная собственность	Пермский край, г. Березники	—	76	16	—
					—	77	191	—
					—	78	1194	—
					—	82	188	—
					—	85	7102	—
					—	87	3453	—
					—	100	9236	—
				Пермский край, г. Березники, Березниковское городское лесничество, квартал 26, выдел 27	—	103	7526	Защитные полосы вдоль ж/д и а/д
				Пермский край, г. Березники, Березниковское городское лесничество, квартал 62, выдел 6	—	104	58	Защитные полосы вдоль ж/д и а/д
—	105	601						
Пермский край, г. Березники, Березниковское городское лесничество, квартал 26, выдел 8,9,10,26,27	—	106	25820	Защитные полосы вдоль ж/д и а/д				
	—	107	2072					
Пермский край, г. Березники, Березниковское городское лесничество, квартал 26, выдел 26,27,28,29	—	108	1764	Защитные полосы вдоль ж/д и а/д				
	—	109	6798					
Пермский край, г. Березники, Березниковское городское лесничество, квартал 26, выдел 28, 29	—	109	6798	Защитные полосы вдоль ж/д и а/д				



Инв № подл	Подп. и дата	Взам. инв. №

Изм.	Лист	№ докум.	Подп.	Дата

Земли населенных пунктов	Автомобильный транспорт	Государственная или муниципальная собственность	Пермский край, г. Березники	—	110	1396	—
	Автомобильный транспорт		Пермский край, г. Березники, Березниковское городское лесничество, квартал 26, выдел 10,11,16	—	111	1032	Защитные полосы вдоль ж/д и а/д
	Автомобильный транспорт		Пермский край, г. Березники, Березниковское городское лесничество, квартал 26, выдел 10,8	—	112	1071	Защитные полосы вдоль ж/д и а/д
	Автомобильный транспорт		Пермский край, г. Березники, Березниковское городское лесничество, квартал 26, выдел 4,3,11	—	114	16195	Защитные полосы вдоль ж/д и а/д
	Автомобильный транспорт		Пермский край, г. Березники, Березниковское городское лесничество, квартал 26, выдел 19	—	115	11051	Защитные полосы вдоль ж/д и а/д
	Автомобильный транспорт		Пермский край, г. Березники, Березниковское городское лесничество, квартал 26, выдел 17,19	—	116	390	Защитные полосы вдоль ж/д и а/д
	Автомобильный транспорт		Пермский край, г. Березники	—	117	503	—
	Автомобильный транспорт		Пермский край, г. Березники	—	119	1608	—
	Автомобильный транспорт		Пермский край, г.Соликамск	—	177	55621	—
	Автомобильный транспорт			—	187	46	—

23/17-ПШТЗ-ПЗ



Инв № подл	Подп. и дата	Взам. инв. №

Изм.	Лист	№ докум.	Подп.	Дата

—	Земли сельскохозяйственного назначения	Автомобильный транспорт	Государственная или муниципальная собственность	Пермский край, Соликамский городской округ	—	123	7505	—
						125	4824	—
						126	2820	—
						128	14733	—
						137	17875	—
						141	605	—
						144	1831	—
						146	2305	—
						176	2375	—
						150	25723	—
						158	6641	—
						168	8266	—
169	5261	—						

23/17-ЛПТГЗ-ЛЗ



Инв № подл	Подп. и дата	Взам. инв. №

Изм.	Лист	№ докум.	Подп.	Дата

**Способ образования земельного участка – раздел земельного участка с измененным (ст. 11-8 ЗК РФ)**

59:34:0000000:3	Земли лесного фонда	Автомобильный транспорт	Собственность РФ Аренда ООО «ЛУКОЙЛ-Пермь» Аренда ООО «Уралбумага» Аренда ПАО «Урадкалий» Аренда Камерлохер Александр Эмануэльевич, Арена ООО "КОРТЕКС, Аренда Гринчук Валерий Иванович, Арена ООО "Стальные конструкции", Аренда ООО "ФорестПром", Аренда ООО "ИНДИГО"	Пермский край, Соликамский городской округ, Соликамское участковое лесничество (Соликамское) квартал 126, выдел 5	2963582887	124	3417	Защитные леса
			Пермский край, Соликамский городской округ, Соликамское участковое лесничество (Соликамское) квартал 125, выдел 1,3,5	130		44425	Защитные леса	
			Собственность РФ Аренда: «ЛУКОЙЛ-Пермь», ПАО «Уралкалий», ООО «Голден Форест», АО «Уралнефтесервис», ООО «Пермагролес», ООО «Касиб», гражданин РФ Казанцев Виктор Иванович, ООО «Соликамское лесопромышленное предприятие», ООО «Колхети-2»	Пермский край, Соликамский городской округ, Соликамское участковое лесничество (Половодовское) квартал 149, выдел 13		143	3021	Защитные леса
59:34:0000000:130	Земли лесного фонда	Автомобильный транспорт	«Уралнефтесервис», ООО «Пермагролес», ООО «Касиб», гражданин РФ Казанцев Виктор Иванович, ООО «Соликамское лесопромышленное предприятие», ООО «Колхети-2»	Пермский край, Соликамский городской округ, Соликамское участковое лесничество (Половодовское) квартал 149, выдел 10	2963582887	149	15347	Защитные леса

23/17-ЛПТГЗ-ПЗ



Инв № подл	Подп. и дата	Взам. инв. №

Изм.	Лист	№ докум.	Подп.	Дата

59:34:0000000:130	Земли лесного фонда	Автомобильный транспорт	Собственность РФ Аренда: «ЛУКОЙЛ-Пермь», ПАО «Уралкалий», ООО «Голден Форест», АО «Уралнефтесервис», ООО «Пермагролес», ООО «Касиб», гражданин РФ Казанцев Виктор Иванович, ООО «Соликамское лесопромышленное предприятие», ООО «Колхети-2»	Пермский край, Соликамский городской округ, Соликамское участковое лесничество ( Половодовское ) квартал 149, выдел 6, выдел 7, выдел 10	2963582887	152 (1) (2)	128 10293	Защитные леса
				Пермский край, Соликамский городской округ, Соликамское участковое лесничество ( Половодовское ) квартал 149, выдел 6, выдел 7, выдел 3		154 (1) (2) (3)	576 59326 11721	Защитные леса
				Пермский край, Соликамский городской округ, Соликамское участковое лесничество ( Половодовское ) квартал 149, выдел 3		163	620	Защитные леса
				Пермский край, Соликамский городской округ, Соликамское участковое лесничество ( Половодовское ) квартал 152 выдел 16, 22	1043803422	129	9850	Защитные леса
				Пермский край, Соликамский городской округ, Соликамское участковое лесничество ( Половодовское ) — квартал 152, выдел 4, выдел 13		131	19132	Защитные леса

23/17-ЛПТГЗ-ПЗ



Инв № подл	Подп. и дата	Взам. инв. №

Изм.	Лист	№ докум.	Подп.	Дата

59:34:0000000:130	Земли лесного фонда	Автомобильный транспорт	Собственность РФ Аренда: «ЛУКОЙЛ-Пермь», ПАО «Уралкалий», ООО «Голден Форест», АО «Уралнефтесервис», ООО «Пермагролес», ООО «Касиб», гражданин РФ Казанцев Виктор Иванович, ООО «Соликамское лесопромышленное предприятие», ООО «Колхети-2»	Пермский край, Соликамский городской округ, Соликамское участковое лесничество (Половодовское) Квартал 133, выдел 17	1043803422	139	5044	Защитные леса
		Автомобильный транспорт		Пермский край, Соликамский городской округ, Соликамское участковое лесничество (Половодовское) Квартал 133, выдел 7		151	16868	Защитные леса
		Автомобильный транспорт		Пермский край, Соликамский городской округ, Соликамское участковое лесничество (Половодовское) Квартал 133, выдел 1, выдел 3, выдел 5, выдел 6		159	35527	Защитные леса
		Автомобильный транспорт		Пермский край, Соликамский городской округ, Соликамское участковое лесничество (Половодовское) Квартал 133, выдел 1, выдел 2, выдел 3, выдел 5		161 (1) (2) (3)	47836 6691 3946	Защитные леса
		Автомобильный транспорт		Пермский край, Соликамский городской округ, Соликамское участковое лесничество (Половодовское) Квартал 133, выдел 1, выдел 3, выдел 2, выдел 5		162 (1) (2)	15987 249	Защитные леса
		Автомобильный транспорт		Пермский край, Соликамский городской округ, Соликамское участковое лесничество (Половодовское) Квартал 133, выдел 1, выдел 2		164 (1) (2) (3)	1058 715 1039	Защитные леса

23/17-ЛПТГЗ-ПЗ



Инв № подл	Подп. и дата	Взам. инв. №

Изм.	Лист	№ докум.	Подп.	Дата

**Способ образования земельного участка – раздел земельного участка (ст. 11-4 ЗК РФ)**

59:37:1870101:10	Земли сельскохозяйственного назначения	Автомобильный транспорт	Собственность Седельский Павел Николаевич	край Пермский, р-н Усольский, район д. Новожилово	216995	3	26570	—
59:03:0000000:7412	Земли населенных пунктов	Автомобильный транспорт	Аренда ООО «ЕвроХим»-Усольский калийный комбинат»	Пермский край, г.Березники	3160	37	57	—
59:03:0300001:91	Земли населенных пунктов	Автомобильный транспорт	Аренда Публичное акционерное общество «Федеральная сетевая компания Единой энергетической системы»	Пермский край, г. Березники, подстанция "Титан"	37407	81	284	—
59:03:0000000:8435 (6) (14) (7)	Земли населенных пунктов	Автомобильный транспорт	Государственная или муниципальная собственность	Пермский край, г. Березники, Березниковское городское лесничество, кварталы 9-11, 23-25, 34-36, 37, 45, 46	7022582	113 120 122	31935 9950 376	Городские леса
59:10:0703007:218		Автомобильный транспорт	Аренда СПК «Северный»	Пермский край, г.Соликамск, поле у поста ГАИ	68300	182	42932	—
59:10:0000000:4242		Автомобильный транспорт	Аренда ПАО «Уралкалий»	Пермский край, г. Соликамск, в районе СКРУ-2	32628	184	13283	—
59:34:2760107:318 (2) (1)	Земли сельскохозяйственного назначения	Автомобильный транспорт	Аренда СПК «Северный»	край Пермский, р-н Соликамский, земли бывшей ПТФ "Родниковская" урочище вдоль автодороги Соликамск-Кунгур на 308км	600000	134 140 142	4127 151 5282	—

23/17-ПШТЗ-ПЗ



Инв № подл	Подп. и дата	Взам. инв. №

Изм.	
Лист	
№ докум.	
Подп.	
Дата	

59:34:2730106:621	Земли сельскохозяйственного назначения	Автомобильный транспорт	Аренда СПК «Северный»	Пермский край, Соликамский район, Родниковское с/п	147200	147	2193	—
59:34:0000000:398 (3)	Земли сельскохозяйственного назначения	Автомобильный транспорт	Сервитут ООО «ЛУКОЙЛ-Пермь»	Пермский край, Соликамский район, Родниковское с/п	45539	157	5675	—
59:10:0703007:139 (1)	Земли населённых пунктов	Автомобильный транспорт	Собственность МО «Соликамский городской округ Пермского края»	край Пермский, г. Соликамск, лесной квартал №21, участок 7	818716	167 173 166 188	74 21658 253 514	—
59:10:0703009:152	Земли промышленности, энергетики, транспорта, связи, радиовещания, телевидения, информатики, земли для обеспечения космической деятельности, земли обороны, безопасности и земли иного специального назначения	Автомобильный транспорт	Аренда Публичное акционерное общество «Уралкалий»	Пермский край, г.Соликамск	3894	175	413	—
59:34:0000000:890 (1)		Автомобильный транспорт		Пермский край, Соликамский район, Родниковское сельское поселение	432890	171	17480	—
59:10:0703007:138	Земли населённых пунктов	Автомобильный транспорт	Собственность МО «Соликамский городской округ Пермского края»	Пермский край, г Соликамск, лесной квартал №21, участок 6	10737	178	530	—
59:10:0703007:135		Автомобильный транспорт		Пермский край, г Соликамск, лесной квартал №21, участок 3	56055	181	4015	—
		Автомобильный транспорт				186	60	—
59:10:0703007:148		Автомобильный транспорт	Аренда СПК «Северный»	край Пермский, г. Соликамск, поле "Калийный комбинат"	198000	189	4894	—

23/17-ППТЗ-ПЗ



Инв № подл	Подп. и дата	Взам. инв. №

Изм.	
Лист	
№ докум.	
Подп.	
Дата	

23/17-ЛПТГЗ-ПЗ

42	Лист
----	------

59:10:0703007:136		Для ведение лесного хозяйства	Собственность МО «Соликамский городской округ Пермского края»	Пермский край, г Соликамск, лесной квартал №21, участок 4	7242	180	7238	—
59:10:0703007:137		Для ведение лесного хозяйства		Пермский край, г Соликамск, лесной квартал №21, участок 5	2787	179	2784	—
59:03:0000000:5 59:03:0400079:6 59:03:0400079:5 59:03:0400079:4 59:03:0400079:3 59:03:0400079:2 59:03:0400043:12 59:03:0400043:11 59:03:0400043:10 59:03:0400043:9 59:03:0400043:8 59:03:0400043:7 59:03:0400043:6 59:03:0400043:5 59:03:0400043:4 59:03:0400171:1 59:03:0400168:1 59:03:0400167:1 59:03:0400018:1 59:03:0300003:25 59:03:0300003:24 59:03:0300003:23 59:03:0300003:22 59:03:0300003:21 59:03:0300003:20 59:03:0300003:19 59:03:0300003:18 59:03:0300001:69 59:03:0300001:68 59:03:0300001:67	Земли населенных пунктов	Для размещения промышленных объектов Занимаемый ВЛ 110 кВ Титан-Быгель №1, 2-х цепн.	Аренда ООО энергетики и электрификации «ПЕРМЭНЕРГО»	Пермский край, г.Березники	760	190	5,5 50 5,5 5,5 5,5 25 5,5 5,5 5,5 25 5,5 5,5 5,5 5,5 5,5 5,5 5,5 5,5 50 50 50	—
59:03:0000000:85 (59:03:0300003:64)		Занимаемый электросетевым комплексом ЛЭП 110 кВ Титан-Быгель на основании проекта границ земельного участка	Долевая собственность Битнер Нина Васильевна ООО «Энергоэффект»	Пермский край, г Березники, в районе ОАО "КПД" по ул.Карла Маркса	3141	191	50	—
59:03:0000000:255(3) (4)		Для размещения промышленных объектов Под опорами ЛЭП	Аренда ОАО«МРСК Урала»	край Пермский, г. Березники, в районе ПС "Титан"	266	192	57 95 57	—



Инв № подл	Подп. и дата	Взам. инв. №

Изм.	Лист	№ докум.	Подп.	Дата

23/17-ПШТЗ-ПЗ

59:03:0000000:291 (6)		Для эксплуатации и обслуживания ВЛ 220 кВ "Северная-Космос" (лит. Сэ1, Сэ2), с опоры № 30 по опору № 67	Собственность ПАО"Корпорация ВСМПО-ВИСМА"	Пермский край, г.Березники	2381	193	150	—				
59:03:0000000:290	Земли населенных пунктов	Для проектно-изыскательских работ и строительства ВЛ 220кВ Северная-Космос	Государственная или муниципальная собственность	Пермский край, г.Березники	402031	79	4352	—				
59:03:0000000:13 (59:03:0900007:110)	Земли населенных пунктов	Для размещения промышленных объектов	Аренда ФСК Единой энергетической системы»	Пермский край, г. Березники, в северо-восточной части городской черты	810	194	50	—				
59:03:0000000:14 (59:03:0900007:109)		Занимаемых опорами ВЛ-220 кВ Титан-Северная на основании проекта границ и описания земельного участка			791	195	50	—				
59:03:0000000:17 (59:03:0300001:84)		Земли населенных пунктов	Для размещения промышленных объектов	ОАО «Пермэнерго»	Пермский край, г.Березники	650	196	5,5	—			
59:03:0000000:3 (59:03:0900008:70)			Занимаемый ВЛ 110кВ Титан-Магний цепь № 3			905	197	70	—			
59:03:0000000:4 (59:03:0900008:74)			Занимаемый сооружением ВЛ-110кВ Титан-ТЭЦ-2 цепь №1,2 с отпайкой на БТМК			801	198	90	—			
59:03:0000000:19 (59:03:0900008:93)			Для размещения промышленных объектов			1250	199	50	—			
59:03:0000000:18 (59:03:0900008:89)			Занимаемый сооружением ВЛ 110 кВ Титан-Соликамск цепь № 1,2			723	200	5,5	—			
59:03:0000000:8 (59:03:0200003:142)						Для размещения промышленных объектов	2355	201	5,5 5,5	—		
59:03:0000000:9 (59:03:0900008:84)			Занимаемый ВЛ-110кВ Титан-Резвухино с отп. на п/с н			984	202	25	—			
59:03:0000000:2 (59:03:0900008:66)						Занимаемый сооружением ВЛ 110кВ Калийная-Правобережная	710	203	5,5	—		
59:03:0000000:68 (59:03:0200003:79)							ОАО «МРСК Урала»		4240	204	25	—



Инв № подл	Подп. и дата	Взам. инв. №

Изм.	Лист	№ докум.	Подп.	Дата

59:03:0000000:283 (59:03:0900008:345)	Земли населенных пунктов	Для опоры ВЛ-10 кв. от подстанции «Калийная» до шламохранилища	Собственность «Уралкалий»	Пермский край, г.Березники	463	205	1 1	—
59:03:0000000:225 (59:03:0200003:210) (59:03:0200003:212) (59:03:0900008:306)		Для размещения промышленных объектов	ООО «ЛУКОЙЛ-Пермь»		507	206	4 4 4	—
59:34:2760107:293	Земли промышленности, энергетики, транспорта, связи, радиовещания, телевидения, информатики, земли для обеспечения космической деятельности, земли обороны, безопасности и земли иного специального назначения	Для размещения промышленных объектов	Аренда ПАО «ГАЗПРОМ»	Пермский край, Соликамский район	4	207	4	—
59:34:2760107:292					4	208	4	—
59:34:0000000:890 (3) (5)		Для строительства объектов Южного рудника СКРУ-2	Аренда Публичное акционерное общество «Уралкалий»	Пермский край, Соликамский район, Родниковское сельское поселение	432890	174 (1) (2)	9 48	—

23/17-ЛПТГЗ-ПЗ



Инв № подл	Подп. и дата	Взам. инв. №

Изм.	Лист	№ докум.	Подп.	Дата

59:34:2760107:291	Земли промышленности, энергетики, транспорта, связи, радиовещания, телевидения, информатики, земли для обеспечения космической деятельности, земли обороны, безопасности и земли иного специального назначения	Для размещения промышленных объектов	Аренда ПАО «ГАЗПРОМ»	Пермский край, Соликамский район	4	209	4	—
59:34:0000000:117 (59:34:2730106:511) (59:34:2730106:512) (59:34:2730106:513) (59:34:2730106:514) (59:34:2730106:515)		Для размещения воздушных линий электропередачи под сооружение Двухцепная "ВЛ-110 кВ Яйва-Соликамск"	ОАО «МРСК-Урала»		640	210	20 50 20 20	—
59:34:0000000:31 (59:34:2760107:50)		Под опоры ВЛ-110 кВ Титан-Резвухино с отпайкой на ПС Рудник	Государственная или муниципальная собственность		487	211	5,5	—
59:34:0000000:74 (59:34:2760107:190)		Для размещения сооружений линий электропередач ВЛ-110 кВ Титан-Соликамск, цепь №1,2	ОАО «МРСК-Урала»		249	212	5,5	—
59:10:0000000:4119 (1) (2)	Земли населенных пунктов	Под объекты инженерного Газоснабжения	Аренда «Газпром газораспределение Пермь»	Пермский край, г. Соликамск	30	213	1 29	—
59:34:0000000:58 (59:34:2730106:183) (59:34:2730106:184) (59:34:2730106:185)	Земли промышленности, энергетики, транспорта, связи, радиовещания, телевидения, информатики, земли для обеспечения космической деятельности, земли обороны, безопасности и земли иного специального назначения	Для размещения опор и КТП электросетевого комплекса ПС 110/6 кВ "Рудник"	МО «Родниковское сельское поселение»	Пермский край, Соликамский район	317	214	14 14 14	—
59:10:0703008:30	Земли населенных пунктов	Для размещения объектов предпринимательской деятельности	Государственная муниципальная собственность	Пермский край, г. Соликамск, по ул. Мичурина в районе поста ГИБДД	9	219	9	—

23/17-ЛПТГЗ-ПЗ



Инв № подл	Подп. и дата	Взам. инв. №

Изм.	Лист	№ докум.	Подп.	Дата

23/17-ЛПТГЗ-ПЗ

59:10:000000:12 (59:10:0703009:1; 59:10:0703009:2; 59:10:0703007:71; 59:10:0703007:40; 59:10:0703007:41; 59:10:0703007:42; 59:10:0703007:43; 59:10:0703007:44; 59:10:0703007:45; 59:10:0703007:46 59:10:0703007:47 59:10:0703007:48 59:10:0703007:49 59:10:0703007:50 59:10:0703007:51 59:10:0703007:52 59:10:0703007:53 59:10:0703007:54 59:10:0703007:55 59:10:0703007:56 59:10:0703007:57 59:10:0703007:58 59:10:0703007:59 59:10:0703007:60 59:10:0703007:61 59:10:0703007:62 59:10:0703007:63 59:10:0703007:64 59:10:0703007:65 59:10:0703007:66 59:10:0703007:67 59:10:0703007:68 59:10:0703007:69 59:10:0703007:70	Земли населенных пунктов	Под опорами электросетевого комплекса ПС 110/6 кВ "Рудник"	Аренда «МРСК Урала»	Пермский край, г. Соликамск	537	215	14 4 4 4 4 4 4 14 14 4 4 4 14 4 14 4 4 4 14 4 4 4 4 4 14 4 4 4 14 4	—
59:10:0703007:87 59:10:0501005:78 (59:10:0000000:20)		Для размещения опор ВЛ 110 кВ Титан-Резвухино с отп. на п/с "Карналлит"		Пермский край, г. Соликамск	1077	216	5,5 50	—
59:10:0000000:23 (59:10:0703007:102)		Для размещения объектов электросетевого хозяйства		Пермский край, г. Соликамск	1530	217	5,5	—
59:10:0501005:106		Для размещения объектов предпринимательской деятельности		Государственная или муниципальная собственность	Пермский край, г. Соликамск, в районе поста ДПС у СКРУ2	9	218	9



### 3. Сведения о границах территории, в отношении которой осуществляется подготовка проекта межевания территории.

Перечень координат границы территории, в отношении которой осуществляется подготовка проекта межевания территории  
Система координат МСК-59

№№ точек	X	Y
1	673690,25	2269211,98
2	673656,64	2269224,89
3	673635,84	2269170,74
4	673621,61	2269155,30
5	673612,66	2269135,29
6	673622,61	2269139,98
7	673606,59	2269119,19
8	673598,69	2269106,20
9	673582,02	2269084,42
10	673560,03	2269060,94
11	673537,98	2269042,08
12	673509,71	2269019,63
13	673500,50	2269015,75
14	673482,13	2268998,81
15	673470,70	2268995,15
16	673466,02	2269009,73
17	673393,86	2268987,93
18	673356,29	2268978,10
19	673358,57	2268991,92
20	673358,86	2269005,28
21	673356,12	2269022,36
22	673349,92	2269040,90
23	673339,64	2269058,03
24	673326,27	2269072,91
25	673307,39	2269085,99
26	673289,49	2269093,72
27	673256,66	2269097,84
28	673233,38	2269094,10
29	673212,92	2269085,19
30	673193,04	2269070,02
31	673171,98	2269144,96
32	673168,31	2269157,99
33	673151,18	2269209,76
34	673143,94	2269243,85

Изм. № подл.	Подпись и дата	Взам. инв. №

Изм.	Кодуч.	Лист	№ док.	Подпись	Дата	23/17- ПМТ1-ПЗ
------	--------	------	--------	---------	------	----------------



35	673140,22	2269242,85
36	673113,35	2269324,04
37	673072,63	2269312,37
38	673085,17	2269264,92
39	673069,23	2269261,86
40	673072,29	2269248,49
41	673118,95	2269084,79
42	673123,64	2269067,09
43	673128,15	2269040,34
44	673128,96	2269008,48
45	673122,03	2268979,75
46	673109,63	2268956,41
47	673088,45	2268931,28
48	673065,70	2268915,60
49	673037,47	2268904,49
50	673001,28	2268896,01
51	672990,99	2268894,29
52	672973,12	2268891,31
53	672903,86	2268879,77
54	672898,35	2268881,21
55	672796,83	2268866,40
56	672784,81	2268865,14
57	672706,69	2268866,50
58	672651,80	2268866,75
59	672508,96	2268849,34
60	672433,89	2268870,21
61	672287,75	2268842,15
62	672207,99	2268829,62
63	672159,68	2268836,38
64	672157,91	2268823,96
65	672113,78	2268832,25
66	672058,69	2268827,63
67	671997,80	2268822,54
68	671938,10	2268810,32
69	671674,33	2268725,53
70	671462,69	2268640,74
71	671424,13	2268625,29
72	671407,21	2268618,52
73	671371,38	2268604,17
74	671317,26	2268576,98
75	671292,93	2268568,68
76	671261,01	2268543,41

Инв. № подл.	Подпись и дата	Взам. инв. №

Изм.	Кодуч.	Лист	№ док.	Подпись	Дата	23/17- ПМТ1-ПЗ



77	671241,62	2268526,05
78	671204,81	2268493,12
79	671197,05	2268486,17
80	671187,69	2268477,80
81	671138,36	2268457,90
82	671135,00	2268454,66
83	671120,66	2268440,83
84	671116,90	2268437,17
85	671096,13	2268417,12
86	671102,17	2268410,13
87	671111,89	2268419,45
88	671115,69	2268423,11
89	671124,97	2268413,55
90	671135,15	2268403,22
91	671151,44	2268386,34
92	671182,01	2268354,63
93	671197,94	2268370,28
94	671175,93	2268395,57
95	671173,00	2268398,93
96	671169,88	2268414,24
97	671217,59	2268470,39
98	671224,07	2268478,02
99	671242,20	2268499,37
100	671262,89	2268517,87
101	671319,97	2268556,94
102	671335,63	2268564,40
103	671401,64	2268592,42
104	671420,13	2268598,56
105	671517,55	2268630,90
106	671556,07	2268645,63
107	671595,13	2268666,35
108	671684,44	2268696,34
109	671876,18	2268760,71
110	671998,10	2268791,32
111	672114,95	2268800,15
112	672151,22	2268796,98
113	672154,11	2268796,54
114	672153,12	2268789,21
115	672191,10	2268783,44
116	672237,00	2268776,59
117	672234,62	2268767,26
118	672274,01	2268761,14

Инв. № подл.	Подпись и дата	Взам. инв. №

Изм.	Кодуч.	Лист	№ док.	Подпись	Дата





161	673720,33	2268240,48
162	673761,65	2268226,85
163	673801,35	2268215,68
164	673834,45	2268207,70
165	673839,32	2268206,52
166	673848,62	2268204,28
167	673848,98	2268206,00
168	673851,65	2268221,23
169	673861,99	2268218,51
170	673859,27	2268203,43
171	673858,93	2268201,79
172	673861,58	2268201,15
173	673859,32	2268192,12
174	673854,84	2268181,89
175	673847,28	2268145,11
176	673841,06	2268115,58
177	673855,94	2268136,21
178	673867,93	2268152,21
179	673887,10	2268175,84
180	673902,57	2268197,13
181	673905,82	2268200,44
182	673908,99	2268201,03
183	673921,51	2268196,80
184	673919,54	2268189,07
185	673933,37	2268186,10
186	673935,04	2268193,66
187	673955,12	2268190,09
188	673974,64	2268184,69
189	674013,44	2268175,07
190	674010,69	2268162,91
191	674165,96	2268126,20
192	674166,74	2268129,42
193	674173,77	2268130,13
194	674174,48	2268123,09
195	674260,97	2268102,18
196	674260,45	2268101,90
197	674145,73	2268116,94
198	674074,37	2268087,10
199	674069,14	2268084,64
200	674074,24	2268076,04
201	674077,34	2268077,60
202	674160,31	2268095,33

Индв. № подл.	Подпись и дата	Взам. инв. №

Изм.	Кодуч.	Лист	№ док.	Подпись	Дата





245	675079,21	2267837,65
246	675216,17	2267808,62
247	675216,60	2267810,65
248	675217,54	2267815,07
249	675230,08	2267874,27
250	675245,78	2267874,12
251	675242,53	2267858,78
252	675255,72	2267853,32
253	675337,52	2267794,06
254	675365,20	2267832,27
255	675372,62	2267830,27
256	675389,39	2267829,62
257	675470,06	2267811,18
258	675539,31	2267797,84
259	675665,91	2267772,59
260	675670,28	2267771,55
261	675702,15	2267763,97
262	675764,47	2267749,14
263	675882,62	2267721,80
264	675895,50	2267717,33
265	675902,52	2267714,89
266	675932,67	2267706,28
267	675948,21	2267701,82
268	675958,26	2267698,97
269	675978,92	2267695,29
270	676141,53	2267608,70
271	676141,19	2267595,90
272	676120,74	2267545,19
273	676045,80	2267289,09
274	676023,04	2267224,60
275	676019,14	2267212,87
276	675974,49	2267075,66
277	676037,92	2267052,30
278	676075,65	2267151,10
279	676109,09	2267204,91
280	676128,93	2267240,57
281	676169,41	2267368,82
282	676180,38	2267447,41
283	676177,81	2267478,96
284	676184,26	2267530,17
285	676281,72	2267507,67
286	676386,30	2267511,53

Изм. № подл.	Подпись и дата	Взам. инв. №

Изм.	Кодуч.	Лист	№ док.	Подпись	Дата	23/17- ПМТ1-ПЗ

287	676434,53	2267565,13
288	676477,57	2267548,95
289	676496,61	2267541,13
290	676502,74	2267556,29
291	676522,43	2267548,82
292	676638,13	2267521,39
293	676819,95	2267502,21
294	676817,75	2267491,73
295	676866,38	2267457,79
296	676872,08	2267466,01
297	676883,38	2267491,79
298	676931,67	2267476,81
299	677039,53	2267449,34
300	677118,15	2267430,89
301	677384,12	2267367,88
302	677505,81	2267239,48
303	677507,70	2267241,13
304	677514,86	2267248,11
305	677529,47	2267302,23
306	677564,00	2267298,84
307	677576,12	2267296,83
308	678054,93	2267206,64
309	678057,92	2267205,77
310	678058,97	2267210,86
311	678062,04	2267225,78
312	678087,63	2267219,74
313	678098,16	2267217,24
314	678102,07	2267205,35
315	678101,17	2267194,58
316	678100,55	2267188,99
317	678116,39	2267185,78
318	678118,13	2267185,43
319	678119,72	2267194,34
320	678123,34	2267193,45
321	678203,64	2267173,75
322	678192,69	2267167,54
323	678180,04	2267160,37
324	678183,80	2267154,44
325	678198,29	2267161,91
326	678215,58	2267170,81
327	678258,11	2267159,76
328	678265,44	2267167,07

Инд. № подл.	Подпись и дата	Взам. инв. №

Изм.	Кодуч.	Лист	№ док.	Подпись	Дата	23/17- ПМТ1-ПЗ















497	689489,43	2263580,42
498	689006,88	2263738,46
499	689024,21	2263789,12
500	688993,37	2263806,43
501	689014,00	2263841,29
502	688792,01	2263826,62
503	688338,72	2264066,80
504	687831,93	2264318,87
505	687638,28	2264410,55
506	687583,45	2264501,68
507	687591,47	2264453,60
508	687594,24	2264414,91
509	687570,33	2264412,08
510	687569,60	2264451,58
511	687562,17	2264496,18
512	687551,16	2264527,21
513	687423,20	2264510,72
514	686253,82	2265096,96
515	685856,77	2265275,63
516	685844,08	2265252,14
517	685809,74	2265269,07
518	685440,29	2265451,23
519	685235,00	2265552,58
520	685211,62	2265564,01
521	685152,52	2265593,31
522	685122,36	2265608,10
523	684956,41	2265690,20
524	684693,02	2265820,08
525	684554,56	2265888,42
526	684568,04	2265916,08
527	684098,01	2266144,00
528	684012,28	2266181,74
529	683939,15	2266221,03
530	683718,84	2266279,04
531	683670,05	2266289,44
532	683680,16	2266339,19
533	683639,75	2266347,65
534	683629,36	2266298,03
535	683604,77	2266302,58
536	683611,25	2266333,54
537	683620,40	2266377,23
538	683616,96	2266377,95

Инв. № подл.	Подпись и дата	Взам. инв. №

Изм.	Кодуч.	Лист	№ док.	Подпись	Дата











623	679151,91	2267056,07
624	679181,07	2267063,86
625	679175,91	2267083,19
626	679135,21	2267071,85
627	679125,63	2267033,17
628	679080,71	2267034,49
629	679002,12	2267049,95
630	678279,96	2267226,80
631	678260,54	2267231,56
632	678244,19	2267235,56
633	678246,40	2267246,06
634	678230,72	2267249,36
635	678228,68	2267239,67
636	678184,10	2267250,66
637	678133,31	2267263,19
638	678132,77	2267266,86
639	678130,06	2267285,08
640	678128,03	2267298,73
641	678126,33	2267282,18
642	678126,22	2267281,08
643	678123,80	2267257,50
644	678123,36	2267253,23
645	678121,56	2267249,23
646	678111,54	2267238,62
647	678110,76	2267238,79
648	678108,26	2267239,61
649	678107,05	2267240,01
650	678106,31	2267240,25
651	678105,56	2267240,50
652	678103,50	2267241,04
653	678090,88	2267244,17
654	678089,73	2267244,46
655	678086,70	2267245,21
656	678081,04	2267246,52
657	678068,23	2267249,48
658	678097,58	2267303,26
659	678061,52	2267279,88
660	677911,88	2267314,19
661	677763,76	2267350,23
662	677773,73	2267395,62
663	677768,78	2267396,71
664	677761,87	2267398,16

Инв. № подл.	Подпись и дата	Взам. инв. №

Изм.	Кодуч.	Лист	№ док.	Подпись	Дата

665	677684,00	2267414,60
666	677716,92	2267541,07
667	677804,77	2267621,70
668	677798,01	2267629,06
669	677707,99	2267546,44
670	677668,71	2267395,58
671	677652,15	2267377,38
672	677594,21	2267391,48
673	677548,58	2267401,25
674	677482,19	2267412,51
675	677463,53	2267415,86
676	677239,59	2267472,07
677	677162,31	2267486,69
678	677153,31	2267496,96
679	677156,69	2267513,94
680	677157,10	2267515,98
681	677119,64	2267524,79
682	677119,05	2267522,85
683	677114,74	2267508,08
684	677102,68	2267502,28
685	677043,75	2267513,30
686	676946,08	2267537,82
687	676936,85	2267538,97
688	676850,34	2267559,88
689	676842,19	2267563,57
690	676848,85	2267601,23
691	676709,67	2267631,96
692	676637,76	2267661,22
693	676625,59	2267665,97
694	676597,60	2267629,33
695	676549,95	2267657,34
696	676422,12	2267686,22
697	676424,85	2267699,87
698	676299,11	2267729,67
699	676288,54	2267732,18
700	676282,12	2267731,18
701	676273,29	2267729,81
702	676255,67	2267764,32
703	676242,36	2267799,80
704	676241,78	2267802,96
705	676232,81	2267816,42
706	676221,66	2267847,55

Изм. № подл.	Подпись и дата	Взам. инв. №

Изм.	Кодуч.	Лист	№ док.	Подпись	Дата	23/17- ПМТ1-ПЗ



707	676211,46	2267886,75
708	676196,42	2267949,03
709	676184,98	2267969,18
710	676186,78	2267969,63
711	676184,34	2267979,33
712	676179,65	2267978,15
713	676169,30	2267999,18
714	676159,99	2268017,84
715	676157,71	2268024,06
716	676151,05	2268042,16
717	676159,57	2268043,98
718	676165,23	2268045,17
719	676194,65	2268051,25
720	676192,95	2268064,16
721	676165,88	2268061,43
722	676143,07	2268059,13
723	676124,54	2268058,24
724	676120,72	2268058,12
725	676116,82	2268070,06
726	676094,24	2268138,41
727	676092,91	2268142,42
728	676084,06	2268173,05
729	676074,82	2268219,43
730	676025,43	2268466,48
731	675961,27	2268469,21
732	675956,26	2268412,32
733	675953,33	2268378,94
734	675951,14	2268319,27
735	675950,12	2268291,63
736	675958,28	2268187,00
737	675980,08	2268125,76
738	675981,20	2268123,48
739	676020,59	2268043,47
740	676023,97	2268036,64
741	676050,23	2267983,29
742	676104,74	2267866,54
743	676109,87	2267862,19
744	676114,34	2267858,40
745	676112,86	2267856,12
746	676066,01	2267783,80
747	676061,11	2267781,41
748	675995,43	2267799,14

Инд. № подл.	Подпись и дата	Взам. инв. №

Изм.	Кодуч.	Лист	№ док.	Подпись	Дата	23/17- ПМТ1-ПЗ

749	675873,96	2267830,32
750	675751,95	2267860,91
751	675635,88	2267889,66
752	675511,07	2267921,91
753	675377,05	2267954,81
754	675256,63	2267985,45
755	675136,75	2268015,46
756	675024,06	2268020,76
757	674918,84	2268046,25
758	674839,20	2268065,31
759	674706,54	2268093,74
760	674708,85	2268106,45
761	674677,54	2268111,34
762	674676,59	2268116,09
763	674676,39	2268117,05
764	674637,24	2268226,33
765	674626,43	2268293,92
766	674609,17	2268290,80
767	674617,43	2268218,68
768	674595,81	2268182,16
769	674592,59	2268176,88
770	674583,62	2268171,88
771	674577,73	2268163,96
772	674576,62	2268155,75
773	674571,52	2268150,50
774	674555,03	2268133,51
775	674484,39	2268150,64
776	674389,45	2268172,53
777	674363,69	2268158,43
778	674026,64	2268236,53
779	674025,84	2268233,52
780	673853,56	2268273,20
781	673848,68	2268274,32
782	673834,96	2268277,48
783	673714,45	2268320,63
784	673593,97	2268391,92
785	673512,48	2268452,88
786	673477,15	2268484,58
787	673440,29	2268522,43
788	673395,77	2268575,96
789	673330,42	2268725,83
790	673343,08	2268723,82

Инд. № подл.	Подпись и дата	Взам. инв. №

Изм.	Кодуч.	Лист	№ док.	Подпись	Дата	23/17- ПМТ1-ПЗ	Лист
							65



791	673370,85	2268726,71
792	673395,70	2268736,71
793	673410,56	2268747,99
794	673422,90	2268761,50
795	673432,49	2268777,47
796	673436,75	2268788,13
797	673443,44	2268811,71
798	673443,40	2268812,04
799	673445,08	2268829,48
800	673446,04	2268850,24
801	673443,42	2268870,28
802	673435,93	2268893,46
803	673422,11	2268916,93
804	673407,25	2268933,54
805	673420,30	2268936,97
806	673419,23	2268949,82
807	673459,11	2268965,87
808	673470,10	2268965,48
809	673502,55	2268985,27
810	673535,77	2268995,66
811	673564,27	2269014,77
812	673584,88	2269030,56
813	673605,31	2269051,60
814	673625,47	2269076,53
815	673644,70	2269106,47
816	673682,24	2269191,13

Инд. № подл.	Подпись и дата	Взам. инв. №

Изм.	Кодуч.	Лист	№ док.	Подпись	Дата

Инв № подл	Подп. и дата	Взам. инв. №

Изм.	Лист	№ докум.	Подп.	Дата

#### 4. Сведения о земельных участках, подлежащих изъятию для государственных нужд Пермского края в связи с размещением линейного объекта регионального значения

№ п/п	Кадастровый номер земельного участка	Категория земель	Разрешенное использование	Вид права	Правообладатель	Площадь земельного участка по документам, кв.м.	Площадь земельного участка подлежащая изъятию, кв.м.
1	59:34:0000000:890 Контур 3, 5	Земли промышленности, энергетики, транспорта, связи, радиовещания, телевидения, информатики, земли для обеспечения космической деятельности, земли обороны, безопасности и земли иного специального назначения	Для строительства объектов Южного рудника СКРУ-2	аренда с 11.08.2016 по 31.12.2022	ПАО "Уралкалий"	432890	432890
2	59:34:0000000:117 (59:34:2730106:511) (59:34:2730106:512) (59:34:2730106:513) (59:34:2730106:514) (59:34:2730106:515)	Земли промышленности, энергетики, транспорта, связи, радиовещания, телевидения, информатики, земли для обеспечения космической деятельности, земли обороны, безопасности и земли иного специального назначения	под сооружение "Двухцепная ВЛ-110 кВ Яйва-Соликамск"	аренда с 16.11.2012 по 20.05.2061	ОАО "МРСК Урала"	20 50 20 20 20	20 50 20 20 20
3	59:10:0000000:4119 Контур 1, 2	Земли населенных пунктов	под объекты инженерного газоснабжения	аренда с 15.09.2015 на 49 лет	АО "Газпром газораспределение Пермь"	30	30
4	59:10:0000000:12 59:10:0703009:1; 59:10:0703009:2; 59:10:0703007:40; 59:10:0703007:41; 59:10:0703007:42; 59:10:0703007:43; 59:10:0703007:44; 59:10:0703007:45; 59:10:0703007:46 59:10:0703007:47 59:10:0703007:48 59:10:0703007:49 59:10:0703007:50 59:10:0703007:51 59:10:0703007:53 59:10:0703007:54 59:10:0703007:55 59:10:0703007:56 59:10:0703007:57 59:10:0703007:58 59:10:0703007:59 59:10:0703007:60 59:10:0703007:61 59:10:0703007:62	-	под опорами электросетевого комплекса ПС 110/6 кВ "Рудник"	аренда с 20.09.2011 на 49 лет	ОАО "МРСК Урала"	14 4 4 4 4 4 4 4 14 14 4 4 4 4 4 4 4 4 4 4 4 4 4 4 14 4 4	14 4 4 4 4 4 4 4 14 14 4 4 4 4 4 4 4 4 4 4 4 4 4 14 4 4

23/17-ЛПТГЗ-ПЗ



Инв № подл	Подп. и дата	Взам. инв. №

Изм.	
Лист	
№ докум.	
Подп.	
Дата	

23/17-ППТЗ-ПЗ

	59:10:0703007:63					4	4
	59:10:0703007:64					4	4
	59:10:0703007:65					14	14
	59:10:0703007:66					4	4
	59:10:0703007:67					4	4
	59:10:0703007:68					4	4
	59:10:0703007:69					14	14
	59:10:0703007:70					4	4
5	<b>59:10:0000000:20</b> (59:10:0501005:78) (59:10:0703007:87)	Земли населенных пунктов	для размещения опор ВЛ 110 кВ Титан - Резвухино с отп. на п/с "Карналлит"	аренда с 23.05.2007 по 17.11.2055	ОАО "МРСК Урала"	50 5,5	50 5,5
6	59:34:2760107:293	Земли промышленности, энергетики, транспорта, связи, радиовещания, телевидения, информатики, земли для обеспечения космической деятельности, земли обороны, безопасности и земли иного специального назначения	для размещения промышленных объектов	аренда с 26.08.2011 на 49 лет	ПАО "ГАЗПРОМ"	4	4
7	59:34:2760107:292		для размещения промышленных объектов	аренда с 26.08.2011 на 49 лет	ПАО "ГАЗПРОМ"	4	4
8	59:34:2760107:291		для размещения промышленных объектов	аренда с 26.08.2011 на 49 лет	ПАО "ГАЗПРОМ"	4	4
9	<b>59:34:0000000:74</b> (59:34:2760107:190)		для размещения сооружений линий электропередач ВЛ-110 кВ Титан-Соликамск, цепь № 1,2	аренда с 30.11.2012 по 02.08.2061	ОАО "МРСК Урала"	249	249
10	<b>59:10:0000000:23</b> (59:10:0703007:102)	Земли населенных пунктов	для размещения объектов электросетевого хозяйства	аренда с 24.05.2007 по 07.12.2055	ОАО "МРСК Урала"	1530	1530
11	59:34:2760107:318 Контур 1 Контур 2	Земли сельскохозяйственного назначения	для сельскохозяйственного производства	аренда с 23.05.2017 по 17.05.2022	Сельскохозяйственный производственный кооператив "Северный"	600000	5282 151
12	59:34:2730106:621	Земли сельскохозяйственного назначения	для сельскохозяйственного производства	аренда с 18.04.2015 по 20.03.2025	Сельскохозяйственный производственный кооператив "Северный"	147200	2193
13	59:34:0000000:890 Контур 1	Земли промышленности, энергетики, транспорта, связи, радиовещания, телевидения, информатики, земли для обеспечения космической деятельности, земли обороны, безопасности и земли иного специального назначения	Для строительства объектов Южного рудника СКРУ-2	аренда с 11.08.2016 по 31.12.2022	ПАО "Уралкалий"	432890	17480
14	59:10:0703009:152	Земли промышленности, энергетики, транспорта, связи, радиовещания, телевидения, информатики, земли для обеспечения космической деятельности, земли обороны, безопасности и земли иного специального назначения	недропользование	аренда с 15.10.2018 по 01.12.2028	ПАО "Уралкалий"	3894	413

Инв № подл	Подп. и дата	Взам. инв. №

Изм.	Лист	№ докум.	Подп.	Дата

15	59:10:0703007:218	Земли населенных пунктов	пашни	аренда с 16.05.2016 на 10 лет	Сельскохозяйственный производственный кооператив "Северный"	68300	42932
16	59:10:0703007:148	-	Земли сельскохозяйственного использования - для производства зерновых и кормовых культур	аренда с 20.02.2016 на 10 лет	Сельскохозяйственный производственный кооператив "Северный"	198000	4893
17	59:10:0000000:4242	Земли населенных пунктов	недропользование	аренда с 26.04.2016 по 30.12.2022	ПАО "Уралкалий"	32628	13283

23/17-ПШТЗ-ПЗ

**5. Целевое назначение лесов, количественные и качественные характеристики лесного участка, вид (виды) разрешенного использования лесного участка, сведения о нахождении лесного участка в границах особо защитных участков лесов**

Проектируемый лесной участок из состава земель лесного фонда расположен в защитных лесах.

Количественные и качественные характеристики проектируемого лесного участка в составе земель лесного фонда составлены на основании данных государственного лесного реестра Соликамского лесничества (Соликамское) Пермского края и приведены в таблицах 2,3.

Виды разрешенного использования лесов, установленные лесохозяйственным регламентом Соликамского лесничества Пермского края на проектируемом лесном участке, приведены в таблице 4.

Проектируемый лесной участок не расположен в границах особо защитных участков лесов.

Границы образуемого лесного участка приведены на чертеже межевания территории.

Количественные и качественные характеристики проектируемого лесного участка в составе земель лесного фонда составлены на основании данных государственного лесного реестра Соликамского лесничества (Половодовское) Пермского края и приведены в таблицах 5,6.

Виды разрешенного использования лесов, установленные лесохозяйственным регламентом Соликамского лесничества Пермского края на проектируемом лесном участке, приведены в таблице 7.

Проектируемый лесной участок не расположен в границах особо защитных участков лесов.

Изм. № подл.	Подпись и дата	Взам. инв. №							Лист
			23/17- ПМТ1-ПЗ						
Изм.	Кодуч.	Лист	№док.	Подпись	Дата				



Инв № подл	Подп. и дата	Взам. инв. №

Изм.	
Лист	
№ докум.	
Подп.	
Дата	

Таблица 2

## Характеристика проектируемого лесного участка в составе земель лесного фонда

Общая площадь – всего, га	В том числе									
	лесные земли					нелесные земли				
	занятые лесными насаждениями всего	в том числе покрытые лесными культурам и	лесные питомн ики, плантац ии	не занятые лесным и насажде ниями	итого	дороги	просек и	болота	другие	итого
1	2	3	4	5	6	7	8	9	10	11
4,7842	4,7842	-	-	-	4,7842	-	-	-	-	-

Таблица 3

## Характеристика насаждений проектируемого лесного участка в составе земель лесного фонда

Участковое лесничество/ урочище (при наличии)	Целевое назначение лесов (категория защитности)	Номер квартала	Номер выдела	Состав насаждения или характеристика лесного участка при отсутствии насаждения	Площадь (га)/запас древесины (м <sup>3</sup> )	В том числе по группам возраста древостоя (га/ м <sup>3</sup> )			
						молод- няки	средне- возраст- ные	приспе- вающие	спелые и перестойные
1	2	3	4	5	6	7	8	9	10
Соликамское участковое лесничество (Соликамское)	Защитные леса (леса, выполняющие функции защиты природных и иных объектов): защитные полосы лесов, расположенные вдоль железнодорожных путей общего пользования, федеральных автомобильных дорог общего пользования, автомобильных дорог общего пользования, находящихся в собственности субъектов Российской Федерации	125	ч.1	4Б4ОС2Е	1,2351/200	-	-	-	1,2351/200
			ч.3	5Е2ПЗБ+Е	0,9041/250	-	-	-	0,9041/250
			ч.5	4Е1СЗБ2ОС	2,3033/200	-	-	-	2,3033/200
		126	ч.5	6С2С2Б+Б	0,3417/140	-	-	-	0,3417/140
<b>Итого:</b>					<b>4,7842/790</b>	-	-	-	<b>4,7842/790</b>

23/17-ПШТЗ-ПЗ

Инв № подл	Подп. и дата	Взам. инв. №

Таблица 4

Виды разрешенного использования лесов, установленные на проектируемом лесном участке в составе земель лесного фонда

Виды разрешенного использования лесов	Наименование участкового лесничества	Перечень кварталов или их частей входящих лесничеств, хозяйств
1	2	3
Заготовка древесины	Соликамское участковое лесничество (Соликамское)	125,126
Заготовка живицы		
Заготовка и сбор недревесных лесных ресурсов		
Заготовка пищевых лесных ресурсов и сбор лекарственных растений		
Осуществление видов деятельности в сфере охотничьего хозяйства		
Ведение сельского хозяйства		
Осуществление научно-исследовательской деятельности, образовательной деятельности		
Осуществление рекреационной деятельности		
Создание лесных плантаций и их эксплуатация		
Выращивание лесных плодовых, ягодных, декоративных растений, лекарственных растений		
Выращивание посадочного материала лесных растений (саженцев, сеянцев)		
Выполнение работ по геологическому изучению недр, разработка месторождений полезных ископаемых		
Строительство и эксплуатация водохранилищ и иных искусственных водных объектов, а также гидротехнических сооружений и специализированных портов		
Строительство, реконструкция, эксплуатация линейных объектов		
Переработка древесины и иных лесных ресурсов		
Осуществление религиозной деятельности		

23/17-ЛПТГЗ-ПЗ

Изм.	
Лист	
№ докум.	
Подп.	
Дата	

Инв № подл	Подп. и дата	Взам. инв. №

Таблица 5

## Характеристика проектируемого лесного участка в составе земель лесного фонда

Общая площадь – всего, га	В том числе									
	лесные земли					нелесные земли				
	занятые лесными насаждениями всего	в том числе покрытые лесными культурами	лесные питомники, плантации	не занятые лесными насаждениями	итого	дороги	просеки	болота	другие	итого
1	2	3	4	5	6	7	8	9	10	11
<b>26,4974</b>	<b>26,4974</b>	-	-	-	<b>26,4974</b>	-	-	-	-	-

Таблица 6

## Характеристика насаждений проектируемого лесного участка в составе земель лесного фонда

Участковое лесничество/ урочище (при наличии)	Целевое назначение лесов (категория защитности)	Номер квартала	Номер выдела	Состав насаждения или характеристика лесного участка при отсутствии насаждения	Площадь (га)/запас древесины (м <sup>3</sup> )	В том числе по группам возраста древостоя (га/ м <sup>3</sup> )			
						молодняки	средне-возрастн-ые	приспевающие	спелые и перестойные
1	2	3	4	5	6	7	8	9	10
Соликамское участковое лесничество (Половодовское)	Защитные леса (леса, выполняющие функции защиты природных и иных объектов): защитные полосы лесов, расположенные вдоль железнодорожных путей общего пользования, федеральных автомобильных дорог общего пользования, автомобильных дорог общего пользования, находящихся в собственности субъектов Российской Федерации	133	ч.1	7ОСЗБ	7,1379/23	-	-	-	7,1379/23
			ч.2	7ОСЗБ	0,1139/23	-	-	-	0,1139/23
			ч.3	7ОСЗБ	0,8055/23	-	-	-	0,8055/23
			ч.5	7ОСЗБ	1,3336/23	-	-	-	1,3336/23
			ч.6	8ОС2Б	1,9139/23	-	-	-	1,9139/23
			ч.7	5ОС2Б2С1Е	1,6868/23	-	-	-	1,6868/23
		149	ч.17	6Е1П1С2Б	0,5044/31	-	-	-	0,5044/31
			ч.3	6Б4ОС	6,0014/25	-	-	-	6,0014/25
			ч.6	4Б4ОС2Е	0,0464/26	-	-	-	0,0464/26
			ч.7	4Б4ОС2Е	2,2058/26	-	-	-	2,2058/26
		152	ч.10	4Е2С2Б2ОС	1,5475/27	-	-	-	1,5475/27
			ч.13	7ЕЗБ	0,3021/23	-	-	-	0,3021/23
			ч.4	3Е1П2Б1ОС2Е1П	1,0744/230	-	-	-	1,0744/230
ч.13	5Б5ОС		0,8388/250	-	-	-	0,8388/250		
ч.16	5Е2ПЗБ		0,5340/290	-	-	-	0,5340/290		
ч.22	3Е1П2С2Б2Е+П	0,4510/290	-	-	-	0,4510/290			
<b>Итого:</b>					<b>26,4974/1307</b>	-	-	-	<b>26,4974/1307</b>

23/17-ЛПТЗ-ПЗ



Инв № подл	Подп. и дата	Взам. инв. №

Изм.	
Лист	
№ докум.	
Подп.	
Дата	

23/17-ПШТЗ-ПЗ

Таблица 7

Виды разрешенного использования лесов, установленные на проектируемом лесном участке в составе земель лесного фонда

Виды разрешенного использования лесов	Наименование участкового лесничества	Перечень кварталов или их частей входящих лесничеств, хозяйств
1	2	3
Заготовка древесины	Соликамское участковое лесничество (Половодовское)	133,149, 152
Заготовка живицы		
Заготовка и сбор недревесных лесных ресурсов		
Заготовка пищевых лесных ресурсов и сбор лекарственных растений		
Осуществление видов деятельности в сфере охотничьего хозяйства		
Ведение сельского хозяйства		
Осуществление научно-исследовательской деятельности, образовательной деятельности		
Осуществление рекреационной деятельности		
Создание лесных плантаций и их эксплуатация		
Выращивание лесных плодовых, ягодных, декоративных растений, лекарственных растений		
Выращивание посадочного материала лесных растений (саженцев, сеянцев)		
Выполнение работ по геологическому изучению недр, разработка месторождений полезных ископаемых		
Строительство и эксплуатация водохранилищ и иных искусственных водных объектов, а также гидротехнических сооружений и специализированных портов		
Строительство, реконструкция, эксплуатация линейных объектов		
Переработка древесины и иных лесных ресурсов		
Осуществление религиозной деятельности		

## 6. Основные показатели по проекту межевания

Общая площадь земельного участка – 2463158 кв. м;  
Сформированные границы земельных участков позволяют обеспечить необходимые требования по содержанию и обслуживанию линейного объекта «Кунгур – Соликамск», участок Березники - Соликамск, км 292+560 - км 313+100, (в том числе транспортная развязка на км 292+560), в г. Березники, Усольском, Соликамском районах, г. Соликамске Пермского края» в условиях, сложившейся планировочной системы территории проектирования.

Инв. № подл.	Подпись и дата	Взам. инв. №					Лист
			23/17- ПМТ1-ПЗ				
Изм.	Кодуч.	Лист	№ док.	Подпись	Дата		