

ПРОЕКТ МЕЖЕВАНИЯ ТЕРРИТОРИИ

КАДАСТРОВОГО КВАРТАЛА 59:37:0890101 с.Романово
Романовского сельского поселения Усольского
муниципального района Пермского края

Текстовая часть

Пермь, 2019

n-2019-ПМ

Изм.	Кол.уч	Лист	№ док.	Подпись	Дата

Инв. № подл.	Подп. И дата	Взам.лев.№

<i>Проект межевания территории кадастрового квартала 59:37:0890101</i>		
--	--	--

Стадия	Лист	Листов
ПМ	1	308
Филиал ФГБУ «ФКП Росреестра» по Пермскому краю		

Согласовано			
Разработал			

СОСТАВ ПРОЕКТА

№ тома	Обозначение	Наименование	Примечание
1	n-2019-ПМ	Текстовая часть проекта межевания	
		Чертежи межевания территории	

СОДЕРЖАНИЕ

№ п/п	Наименование	Лист
	Текстовая часть	
	Состав проекта. Содержание	2
	Пояснительная записка	3
1	Основные положения	3
2	Общая характеристика объекта проектирования	4
3	Описание предлагаемых проектных решений	7
	Ведомость координат поворотных точек границ формируемых и изменяемых земельных участков	33
	Установление публичных сервитутов, обременений	184
4	Экспликация земельных участков	186
5	Основные технико-экономические показатели проекта межевания территории	302
6	Чертежи межевания территории	
1	План фактического землепользования М 1:2000	304
2	Чертеж межевания территории М 1:2000	306
3	Чертеж красных линий	308

Инв. № подл.	Подп. и дата	Взап. инв. №

Изм.	Кол.уч	Лист	№ док.	Подпись	Дата	<i>n-2019-ПМ</i>	Лист
							2

Пояснительная записка

1. Основные положения

Проект межевания территории кадастрового квартала 59:37:0890101 с. Романово разработан в рамках выполнения договора субподряда от 13.03.2019 №5/2019

Целью разработки проекта межевания территории является установление красных линий застроенной территории объекта работ; определение местоположения границ образуемых и изменяемых земельных участков.

При подготовке проекта межевания была использована следующая нормативная документация:

- Градостроительный кодекс Российской Федерации от 29.12.2004 № 190-ФЗ;
- Земельный кодекс Российской Федерации от 25.10.2001 № 136-ФЗ;
- СП 42.13330.2016. Свод правил. Градостроительство. Планировка и застройка городских и сельских поселений. Актуализированная редакция СНиП 2.07.01- 89*;
- Инструкция о порядке проектирования и установления красных линий в городах и других поселениях Российской Федерации РДС 30-201-98;
- Генеральный план Романовского сельского поселения Усольского муниципального района Пермского края, утверждённый решением Совета депутатов Романовского сельского поселения Усольского муниципального района Пермского края от 25.07.2011 № 141;
- Правила землепользования и застройки Романовского сельского поселения, утвержденные решением Совета депутатов Романовского сельского поселения Усольского муниципального района Пермского края от 25.07.2011 № 141 (в редакции от 25.01.2018 № 426);

При разработке проекта использованы следующие исходные данные:

- Кадастровый план территории кадастрового квартала 59:37:0890101 от 30.10.2018 № КУВИ-001/2018-12199490;
- Постановление Администрации города Березники Пермского края «О подготовке проектов межевания территорий на элементы планировочной структуры, входящие в кадастровые кварталы 59:37:0760101, 59:37:0890101» от 27.02.2019 №549.

2. Общая характеристика объекта проектирования

Проектируемая территория расположена в с. Романово городского округа город Березники Пермского края, имеет вытянутую форму, ориентированную в направлении север-юг.

Местоположение территории представлено на рисунке 1.

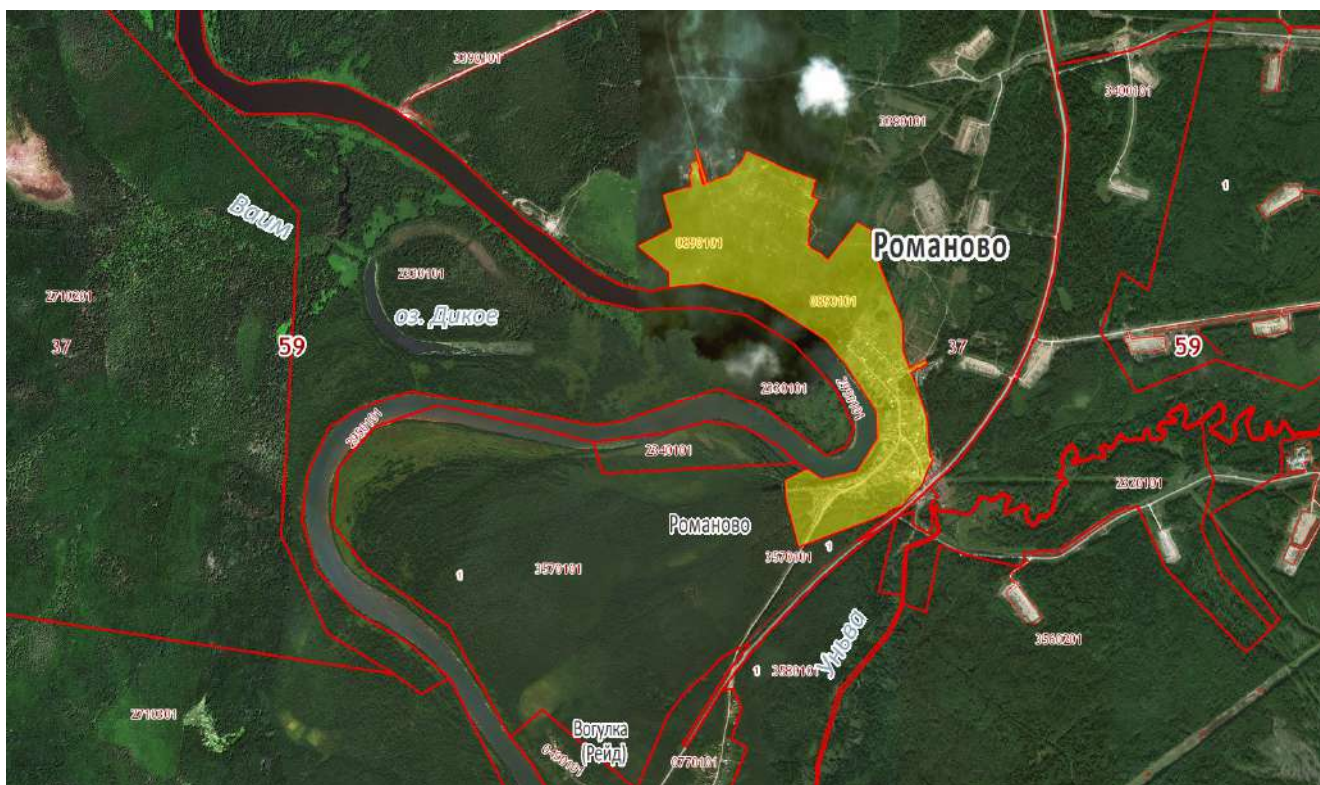


Рис.1 Местоположение территории проектирования

Площадь территории в утвержденных границах проектирования составляет 1 272 593 кв.м. В соответствии с Правилами землепользования и застройки Романовского сельского поселения, рассматриваемая территория расположена в границах территориальной зоны застройки жилыми домами для ведения личного подсобного хозяйства (Ж-3), общественно-деловой зоны (О-Д), производственной зоны, инженерной и транспортной инфраструктур (П-1), зоны территории общего пользования (ТОП).

Граница территории в утвержденных границах проектирования является застроенной, имеется сложившееся землепользование представлено в основном личное подсобное хозяйство и отдельно стоящие жилые дома.

Фрагмент карты градостроительного зонирования с. Романово представлен на рисунке 2.

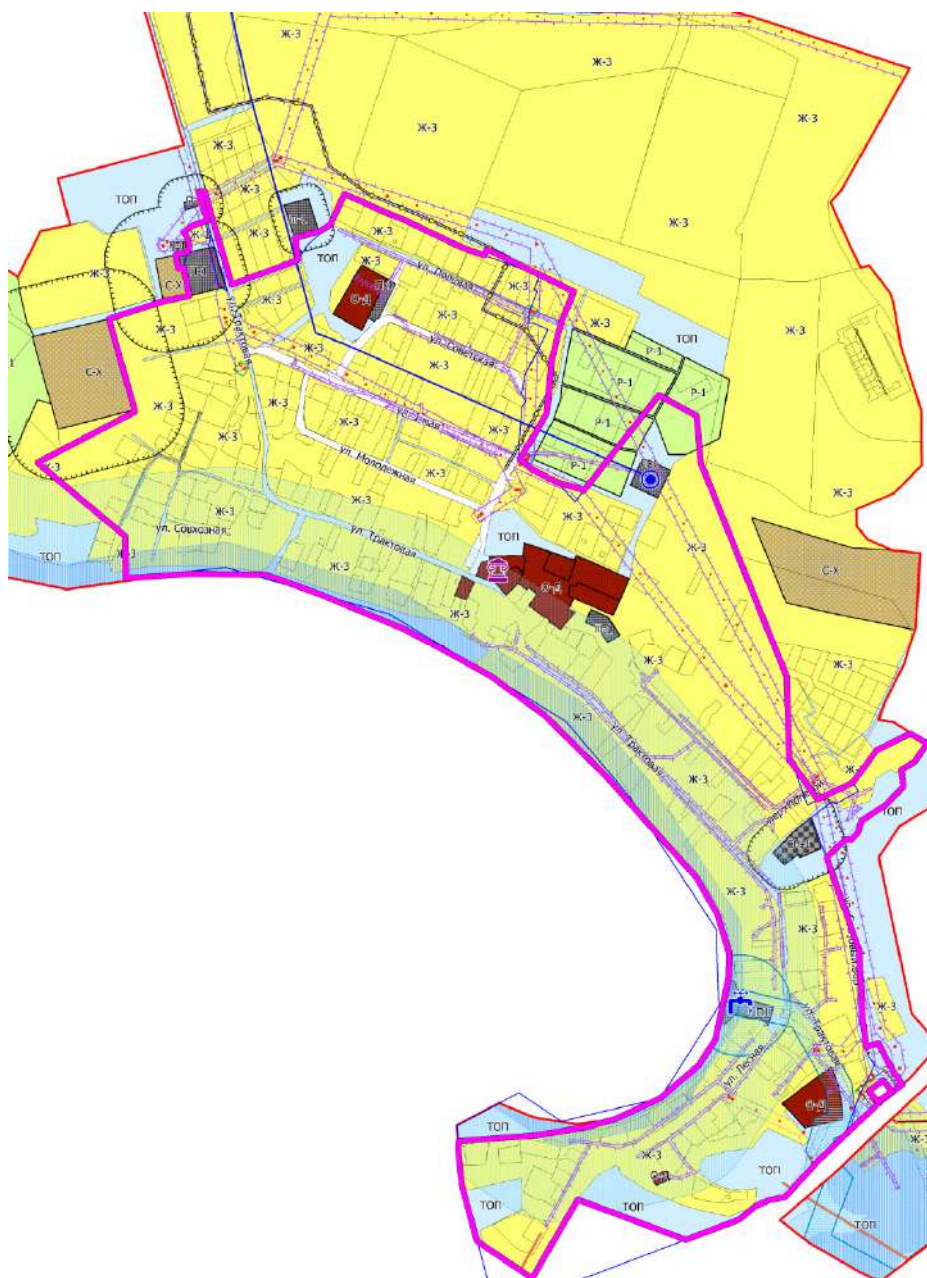


Рис.2 Фрагмент карты градостроительного зонирования с.Романово

В границах проектируемой территории сформированы: 432 земельных участков, местоположение границ которых установлено ранее в результате выполнения работ по межеванию земельных участков, 112 земельных участков, местоположение границ которых установлено с точностью ниже нормативной точности определения координат, 141 ранее учтенных земельных участков, местоположение границ которых не установлено в соответствии с требованиями земельного законодательства.

Подробная информация о земельных участках, расположенных в границах проектируемой территории, приведена в таблице 3 «Экспликация земельных участков фактического землепользования», графическая часть отображена на плане фактического землепользования.

При натурном обследовании территории квартала:

- ранее учтенные земельные участки с кадастровыми номерами 59:37:0890101:151, 59:37:0890101:20, 59:37:0890101:464, 59:37:0890101:550, 59:37:0890101:107, 59:37:0890101:114, 59:37:0890101:469 не идентифицированы.

Администрацией городского округа город Березники может быть проведена работа по исключению сведений из ЕГРН о земельных участках с кадастровыми номерами 59:37:0890101:364, 59:37:0890101:1355 в этой связи в проекте межевания информация об указанных земельных участках отсутствует.

3. Описание предлагаемых проектных решений

С учетом произведенных измерений и результата анализа имеющихся документов об объектах недвижимости, расположенных в кадастровом квартале 59:37:0890101, проектом межевания предлагается:

1. Установить красную линию с учетом земель общего пользования сформированных земельных участков и предусмотренных проектом изменяемых границ земельных участков. Координаты поворотных точек границ красных линий приведены в таблице 1 «Ведомость координат поворотных точек границ красных линий»;

2. Установить местоположение границ земельных участков с кадастровыми номерами: 59:37:0890101:1002, 59:37:0890101:1005, 59:37:0890101:1006, 59:37:0890101:1009, 59:37:0890101:101, 59:37:0890101:1017, 59:37:0890101:103, 59:37:0890101:1060, 59:37:0890101:108, 59:37:0890101:1088, 59:37:0890101:109, 59:37:0890101:1095, 59:37:0890101:110, 59:37:0890101:1113, 59:37:0890101:112, 59:37:0890101:113, 59:37:0890101:115, 59:37:0890101:1157, 59:37:0890101:117, 59:37:0890101:119, 59:37:0890101:120, 59:37:0890101:1206, 59:37:0890101:121, 59:37:0890101:123, 59:37:0890101:125, 59:37:0890101:126, 59:37:0890101:128, 59:37:0890101:129, 59:37:0890101:130, 59:37:0890101:133, 59:37:0890101:1359, 59:37:0890101:1360, 59:37:0890101:139, 59:37:0890101:14, 59:37:0890101:140, 59:37:0890101:141, 59:37:0890101:142, 59:37:0890101:144, 59:37:0890101:145, 59:37:0890101:147, 59:37:0890101:148, 59:37:0890101:149, 59:37:0890101:156, 59:37:0890101:16, 59:37:0890101:166, 59:37:0890101:169, 59:37:0890101:174, 59:37:0890101:179, 59:37:0890101:180, 59:37:0890101:189, 59:37:0890101:19, 59:37:0890101:191, 59:37:0890101:192, 59:37:0890101:200, 59:37:0890101:204, 59:37:0890101:228, 59:37:0890101:231, 59:37:0890101:248, 59:37:0890101:249, 59:37:0890101:253, 59:37:0890101:257, 59:37:0890101:258, 59:37:0890101:267, 59:37:0890101:271, 59:37:0890101:272, 59:37:0890101:276, 59:37:0890101:278, 59:37:0890101:280, 59:37:0890101:281, 59:37:0890101:284, 59:37:0890101:285, 59:37:0890101:286, 59:37:0890101:288, 59:37:0890101:29, 59:37:0890101:295,

59:37:0890101:3, 59:37:0890101:300, 59:37:0890101:304, 59:37:0890101:306,
59:37:0890101:310, 59:37:0890101:311, 59:37:0890101:312, 59:37:0890101:316,
59:37:0890101:321, 59:37:0890101:326, 59:37:0890101:332, 59:37:0890101:333,
59:37:0890101:335, 59:37:0890101:339, 59:37:0890101:340, 59:37:0890101:345,
59:37:0890101:346, 59:37:0890101:347, 59:37:0890101:348, 59:37:0890101:350,
59:37:0890101:352, 59:37:0890101:367, 59:37:0890101:368, 59:37:0890101:369,
59:37:0890101:37, 59:37:0890101:373, 59:37:0890101:38, 59:37:0890101:382,
59:37:0890101:387, 59:37:0890101:4, 59:37:0890101:401, 59:37:0890101:409,
59:37:0890101:414, 59:37:0890101:42, 59:37:0890101:438, 59:37:0890101:44,
59:37:0890101:449, 59:37:0890101:450, 59:37:0890101:455, 59:37:0890101:46,
59:37:0890101:470, 59:37:0890101:472, 59:37:0890101:48, 59:37:0890101:50,
59:37:0890101:570, 59:37:0890101:573, 59:37:0890101:586, 59:37:0890101:66,
59:37:0890101:68, 59:37:0890101:70, 59:37:0890101:71, 59:37:0890101:75,
59:37:0890101:76, 59:37:0890101:79, 59:37:0890101:81, 59:37:0890101:84,
59:37:0890101:85, 59:37:0890101:86, 59:37:0890101:98, 59:37:0890101:987,
59:37:0890101:988, 59:37:0890101:53, 59:37:0890101:1361

3. Сформировать 94 земельных участков, способом образования из земель, находящихся в муниципальной собственности:

– :ЗУ5-:ЗУ13, :ЗУ15-:ЗУ17, :ЗУ20, :ЗУ22, :ЗУ24, :ЗУ27-:ЗУ30, :ЗУ32, :ЗУ33, :ЗУ36, :ЗУ37, :ЗУ39, :ЗУ40, :ЗУ42, :ЗУ44, :ЗУ46-:ЗУ53, :ЗУ57, :ЗУ59-:ЗУ61, :ЗУ64, :ЗУ65, :ЗУ68, :ЗУ72, :ЗУ75-:ЗУ78, :ЗУ84, :ЗУ86-:ЗУ88, :ЗУ99-:ЗУ101, :ЗУ103-:ЗУ105, :ЗУ113, :ЗУ115-:ЗУ117, :ЗУ134, :ЗУ139-:ЗУ144, :ЗУ146, :ЗУ148, :ЗУ149, :ЗУ151, :ЗУ155-:ЗУ158, :ЗУ160, :ЗУ161, :ЗУ165-:ЗУ171, :ЗУ173, :ЗУ175, :ЗУ178-:ЗУ182, :ЗУ185, :ЗУ187 с видом разрешенного использования «земельные участки (территории) общего пользования»;

– Сформировать 22 земельных участков, способом образование из земель, находящихся в муниципальной собственности: :ЗУ26, :ЗУ41, :ЗУ58, :ЗУ80, :ЗУ82, :ЗУ83, :ЗУ90, :ЗУ91, :ЗУ93, :ЗУ94, :ЗУ95, :ЗУ98, :ЗУ102, :ЗУ111, :ЗУ112, :ЗУ114, :ЗУ128, :147(1), (2), :ЗУ152-:ЗУ154, :ЗУ176 с видом разрешенного использования «для ведения личного подсобного хозяйства»;

– Сформировать 37 земельных участков, способом образование из земель, находящихся в муниципальной собственности: :ЗУ18, :ЗУ19, :ЗУ21, :ЗУ23, :ЗУ31, :ЗУ35, :ЗУ43, :ЗУ54, :ЗУ55, :ЗУ62, :ЗУ63, :ЗУ66, :ЗУ70, :ЗУ73, :ЗУ74, :ЗУ81, :ЗУ85, :ЗУ89, :ЗУ92, :ЗУ96, :ЗУ97, :ЗУ106, :ЗУ107, :ЗУ108, :ЗУ110, :ЗУ118, :ЗУ121, :ЗУ122, :ЗУ124, :ЗУ127, :ЗУ132, :ЗУ133, :ЗУ150, :ЗУ159, :ЗУ162, :ЗУ183, :ЗУ184 с видом разрешенного использования «для индивидуального жилищного строительства»;

– Сформировать 17 земельных участков, способом образование из земель, находящихся в муниципальной собственности: :ЗУ25, :ЗУ34, :ЗУ45, :ЗУ79, :ЗУ109, :ЗУ119, :ЗУ120, :ЗУ123, :ЗУ125, :ЗУ126, :ЗУ129, :ЗУ130, :ЗУ131, :ЗУ135, :ЗУ172, :ЗУ177, :ЗУ189 с видом разрешенного использования «ведение огородничества»;

– Сформировать 5 земельных участков, способом образование из земель, находящихся в муниципальной собственности: :ЗУ14, :ЗУ67, :ЗУ71, :ЗУ137, :ЗУ138 с видом разрешенного использования «обслуживание жилой застройки»;

4. Проектом межевания предусмотрено формирование земельного участка :ЗУ1 путем перераспределения земельного участка с кадастровым номером 59:37:0890101:157 и земель, находящихся в муниципальной собственности площадью 177 кв.м. В целях формирования указанного земельного участка предварительно требуется уточнение местоположения границ земельного участка 59:37:0890101:157.

Проектом межевания предусмотрено формирование земельного участка :ЗУ2 путем перераспределения земельного участка с кадастровым номером 59:37:0890101:377 и земель, находящихся в муниципальной собственности площадью 160 кв.м. В целях формирования указанного земельного участка предварительно требуется исправление реестровой ошибки в местоположении границ земельного участка 59:37:0890101:377.

Проектом межевания предусмотрено формирование земельного участка :ЗУ3 путем перераспределения земельного участка с кадастровым номером 59:37:0890101:1142 кв.м и земель, находящихся в муниципальной собственности

площадью 151 кв.м. В целях формирования указанного земельного участка предварительно требуется исправление реестровой ошибки в местоположении границ земельного участка 59:37:0890101:1142.

Проектом межевания предусмотрено формирование земельного участка :ЗУ4 путем перераспределения земельного участка с кадастровым номером 59:37:0890101:375 и земель, находящихся в муниципальной собственности площадью 262 кв.м. В целях формирования указанного земельного участка предварительно требуется исправление реестровой ошибки в местоположении границ земельного участка 59:37:0890101:375.

Проектом межевания предусмотрено формирование земельного участка :ЗУ56 путем перераспределения земельного участка с кадастровым номером 59:37:0890101:384 и земель, находящихся в муниципальной собственности площадью 442 кв.м. В целях формирования указанного земельного участка предварительно требуется исправление реестровой ошибки в местоположении границ земельного участка 59:37:0890101:384.

Проектом межевания предусмотрено формирование земельного участка :ЗУ69 путем перераспределения земельного участка с кадастровым номером 59:37:0890101:45 и земель, находящихся в муниципальной собственности площадью 413 кв.м. В целях формирования указанного земельного участка предварительно требуется уточнение местоположения границ земельного участка 59:37:0890101:45. Выбранный вид разрешенного использования «Для ведения личного подсобного хозяйства» обусловлен площадью образуемого земельного участка, а также многолетним использованием земельного участка в данных границах.

Проектом межевания предусмотрено формирование земельного участка :ЗУ145 путем перераспределения земельного участка с кадастровым номером 59:37:0890101:1089 и земель, находящихся в муниципальной собственности площадью 188 кв.м.

Проектом межевания предусмотрено формирование земельного участка :ЗУ163 путем перераспределения земельного участка с кадастровым номером

59:37:0890101:92 и земель, находящихся в муниципальной собственности площадью 890 кв.м. В целях формирования указанного земельного участка предварительно требуется уточнение местоположения границ земельного участка 59:37:0890101:92. Вид разрешенного использования «Для ведения личного подсобного хозяйства» выбран в соответствии с Постановлением муниципального образования «город Березники» Администрации города Березники №1456 от 24.05.2019

Проектом межевания предусмотрено формирование земельного участка :ЗУ164 путем перераспределения земельного участка с кадастровым номером 59:37:0890101:62 и земель, находящихся в муниципальной собственности площадью 1027 кв.м.

Проектом межевания предусмотрено формирование земельного участка :ЗУ186 путем перераспределения земельного участка с кадастровым номером 59:37:0890101:145 и земель, находящихся в муниципальной собственности площадью 429 кв.м. В целях формирования указанного земельного участка предварительно требуется уточнение местоположения границ земельного участка 59:37:0890101:145.

5. Сформировать 1 земельный участок :ЗУ136 с видом разрешенного использования «земельные участки (территории) общего пользования». Формируемый участок образуется путем раздела земельного участка с кадастровым номером 59:37:0890101:1098 с целью изъятия в состав земель государственной или муниципальной собственности.

6 Доступ к образуемым земельным участкам :ЗУ1, :ЗУ2, :ЗУ3, :ЗУ4 обеспечивается посредством земельного участка 59:37:0890101:583 и образуемых участков :ЗУ5, :ЗУ6, сформированных для земель общего пользования.

Доступ к образуемому земельному участку :ЗУ14 обеспечивается посредством образуемого земельного участка :ЗУ12 и :ЗУ6, сформированных для земель общего пользования.

Доступ к образуемому земельному участку :ЗУ18 обеспечивается посредством образуемого земельного участка :ЗУ29 сформированного для земель общего пользования.

Доступ к образуемым земельным участкам :ЗУ19, :ЗУ20, :ЗУ21, :ЗУ22 обеспечивается посредством образуемого земельного участка :ЗУ12, сформированного для земель общего пользования.

Доступ к образуемым земельным участкам :ЗУ23, :ЗУ25, :ЗУ26 обеспечивается посредством земельного участка 59:37:0890101:579 и :ЗУ29, сформированного для земель общего пользования.

Доступ к образуемому земельному участку :ЗУ31 обеспечивается посредством образуемого земельного участка :ЗУ30 и :ЗУ29, сформированного для земель общего пользования, а также земельного участка 59:37:0890101:579.

Доступ к образуемым земельным участкам :ЗУ34, :ЗУ35 обеспечивается посредством земельного участка 59:37:0890101:581 и 59:37:0890101:589.

Доступ к образуемым земельным участкам :ЗУ40, :ЗУ41, :ЗУ56, :ЗУ67, :ЗУ69 обеспечивается посредством образуемого земельного участка :ЗУ140 сформированного для земель общего пользования.

Доступ к образуемому земельному участку :ЗУ45 обеспечивается посредством образуемого земельного участка :ЗУ46 сформированного для земель общего пользования.

Доступ к образуемым земельным участкам :ЗУ54, :ЗУ55 обеспечивается посредством образуемого земельного участка :ЗУ53 сформированного для земель общего пользования.

Доступ к образуемому земельному участку :ЗУ58 обеспечивается посредством образуемого земельного участка :ЗУ59, сформированного для земель общего пользования.

Доступ к образуемым земельным участкам :ЗУ62, :ЗУ63 обеспечивается посредством образуемого земельного участка :ЗУ61, сформированного для земель общего пользования.

Доступ к образуемому земельному участку :ЗУ66 обеспечивается посредством образуемого земельного участка :ЗУ65, сформированного для земель общего пользования.

Доступ к образуемым земельным участкам :ЗУ70, :ЗУ71 обеспечивается посредством образуемого земельного участка :ЗУ185, сформированного для земель общего пользования.

Доступ к образуемому земельному участку :ЗУ73 обеспечивается посредством образуемого земельного участка :ЗУ144, сформированного для земель общего пользования.

Доступ к образуемому земельному участку :ЗУ74 обеспечивается посредством образуемого земельного участка :ЗУ75, сформированного для земель общего пользования.

Доступ к образуемым земельным участкам :ЗУ79, :ЗУ80 обеспечивается посредством земель общего пользования.

Доступ к образуемым земельным участкам :ЗУ81, :ЗУ82, :ЗУ189 обеспечивается посредством образуемого земельного участка :ЗУ88, сформированного для земель общего пользования.

Доступ к образуемому земельному участку :ЗУ83 обеспечивается посредством образуемого земельного участка :ЗУ84, сформированного для земель общего пользования.

Доступ к образуемому земельному участку :ЗУ85 обеспечивается посредством образуемого земельного участка :ЗУ86, сформированного для земель общего пользования.

Доступ к образуемым земельным участкам :ЗУ89, :ЗУ91, :ЗУ92, :ЗУ93, :ЗУ94, :ЗУ95, :ЗУ102 обеспечивается посредством образуемого земельного участка :ЗУ101, сформированного для земель общего пользования.

Доступ к образуемому земельному участку :ЗУ90 обеспечивается посредством образуемого земельного участка :ЗУ87, сформированного для земель общего пользования.

Доступ к образуемым земельным участкам :ЗУ96, :ЗУ97, :ЗУ98, :ЗУ106, :ЗУ107, :ЗУ110, :ЗУ111, :ЗУ112, :ЗУ118, :ЗУ119, :ЗУ120, :ЗУ121 обеспечивается посредством образуемого земельного участка :ЗУ100, сформированного для земель общего пользования.

Доступ к образуемым земельным участкам :ЗУ108, :ЗУ109 обеспечивается посредством образуемого земельного участка :ЗУ109, сформированного для земель общего пользования.

Доступ к образуемому земельному участку :ЗУ114 обеспечивается посредством образуемого земельного участка :ЗУ113, сформированного для земель общего пользования.

Доступ к образуемым земельным участкам :ЗУ122, :ЗУ123, :ЗУ124, :ЗУ125, :ЗУ126, :ЗУ127, :ЗУ128, :ЗУ129, :ЗУ130, :ЗУ12731, :ЗУ127132, :ЗУ127133 обеспечивается посредством образуемого земельного участка :ЗУ117, сформированного для земель общего пользования.

Доступ к образуемому земельному участку :ЗУ136 обеспечивается посредством образуемого земельного участка :ЗУ140, сформированного для земель общего пользования.

Доступ к образуемому земельному участку :ЗУ163 обеспечивается посредством образуемого земельного участка :ЗУ185, сформированного для земель общего пользования.

Доступ к образуемым земельным участкам :ЗУ137, :ЗУ138 обеспечивается посредством образуемого земельного участка :ЗУ139, сформированного для земель общего пользования.

Доступ к образуемым земельным участкам :ЗУ145, :ЗУ186, :ЗУ147 обеспечивается посредством земельного участка 59:37:0890101:580 и образуемого земельного участка :ЗУ151, сформированного для земель общего пользования.

Доступ к образуемым земельным участкам :ЗУ152, :ЗУ153, :ЗУ154 обеспечивается посредством земель общего пользования

Доступ к образуемому земельному участку :ЗУ150 обеспечивается посредством образуемого земельного участка :ЗУ149, сформированного для земель общего пользования.

Доступ к образуемым земельным участкам :ЗУ159, :ЗУ162, :ЗУ158 обеспечивается посредством образуемого земельного участка :ЗУ185, сформированного для земель общего пользования.

Доступ к образуемому земельному участку :ЗУ172 обеспечивается посредством образуемого земельного участка :ЗУ170, сформированного для земель общего пользования.

Доступ к образуемому земельному участку :ЗУ176 обеспечивается посредством образуемого земельного участка :ЗУ178, сформированного для земель общего пользования.

Доступ к образуемому земельному участку :ЗУ177 обеспечивается посредством образуемого земельного участка :ЗУ179, сформированного для земель общего пользования.

Доступ к образуемым земельным участкам :ЗУ183, :ЗУ184 обеспечивается посредством образуемого земельного участка :ЗУ182, сформированного для земель общего пользования.

7. Уменьшение площади земельных участков с кадастровыми номерами 59:37:0890101:368, 59:37:0890101:369, 59:37:0890101:1134, 59:37:0890101:1125, 59:37:0890101:345, 59:37:0890101:348, 59:37:0890101:310, 59:37:0890101:335, 59:37:0890101:1103, 59:37:0890101:988, 59:37:0890101:316, 59:37:0890101:1017, 59:37:0890101:110, 59:37:0890101:573, 59:37:0890101:1157, 59:37:0890101:281, 59:37:0890101:1095, 59:37:0890101:284, 59:37:0890101:19, 59:37:0890101:31, 59:37:0890101:1136, 59:37:0890101:387, 59:37:0890101:121, 59:37:0890101:147, 59:37:0890101:113, 59:37:0890101:1206, 59:37:0890101:1197, , более чем на десять процентов площади земельных участков, сведения о которых содержатся в ЕГРН, произведено в соответствии с фактической ситуацией на местности.

Уменьшение площади земельных участков с кадастровыми номерами 59:37:0890101:401, 59:37:0890101:586, 59:37:0890101:570, 59:37:0890101:987

более чем на десять процентов площади земельных участков, сведения о которых содержатся в ЕГРН, обусловлено ошибкой содержащейся в сведениях ЕГРН относительно площади земельного участка.

8. Линия регулирования застройки установлена в отношении незастроенных земельных участков в размере 5 метров от границ земель общего пользования и 3 метров от границ смежных землепользователей (согласно Правилам землепользования и застройки Романовского сельского поселения). В отношении застроенных земельных участков, а также земельных участков, на которых не предусмотрено строительство, линия застройки не устанавливалась.

Данные по образуемым и изменяемым земельным участкам приведены в таблице 5 «Экспликация земельных участков по проекту межевания», графическая часть отображена на чертеже межевания территории.

Ведомость координат поворотных точек границ красных линий

Таблица 1

№	X	Y
1	2	3
1	646187.26	2263134
2	646178.48	2263167
3	646133.44	2263146.9
4	646148.14	2263117.1
1	646187.26	2263134
5	646176.6	2263179.5
6	646165.62	2263208.4
7	646164.4	2263207.9
8	646152.9	2263234.9
9	646142.96	2263259.1
10	646140.26	2263265.1
11	646124.32	2263298.6
12	646111.24	2263325.5
13	646096.64	2263356.1
14	646092.2	2263365.6
15	646085.26	2263384.8
16	646074.7	2263413.7
17	646085.54	2263418.6
18	646072.5	2263445.7
19	646058.18	2263475.9
20	646045.68	2263502.9
21	646031.88	2263531
22	646015.26	2263563.8
23	646002.28	2263590.7
24	645940.54	2263564.9
25	645941.4	2263563.1
26	645952.4	2263537.9
27	645966.9	2263504.3
28	645979.38	2263474.9
29	645992.72	2263445.6
30	646007.18	2263416.2
31	646018.4	2263392.8
32	646020.36	2263388.6
33	646034.06	2263360.9
34	646048.58	2263331.4
35	646062.46	2263303.2
36	646074.8	2263276.3
37	646086.5	2263249.3
38	646088.16	2263245.4
39	646098.92	2263220.2
40	646102.2	2263212.5
41	646114.44	2263185.4
42	646128.02	2263157.2
5	646176.6	2263179.5

№	X	Y
1	2	3
717	645437.88	2263933
718	645413.72	2263922.3
719	645506.26	2263774.4
720	645530.72	2263785.8
721	645543.3	2263792.1
722	645553.94	2263769.7
723	645614.82	2263615.8
717	645437.88	2263933
724	645649.16	2263508.6
725	645625.26	2263557.2
726	645619.58	2263570.3
727	645601.2	2263613.6
728	645591.84	2263635.3
729	645580.08	2263663.1
730	645559.86	2263720.1
731	645556.38	2263729.8
732	645553.96	2263737.7
733	645535.86	2263774.8
734	645491.96	2263752.9
735	645476.16	2263746.6
736	645460.64	2263731.8
737	645476.64	2263702.1
738	645446.94	2263690.3
739	645449.5	2263683.6
740	645460.86	2263656
741	645473.28	2263628.3
742	645488.34	2263594.5
743	645493.6	2263578.4
744	645504.46	2263554.8
745	645514.42	2263532.8
746	645521.66	2263527.9
747	645569.22	2263481.5
748	645578.02	2263487.9
749	645583.16	2263478.2
750	645623.98	2263496.9
724	645649.16	2263508.6
751	645494.2	2263768.6
752	645469.42	2263808.2
753	645451.5	2263836.9
754	645443.86	2263849.1
755	645428.8	2263873.2
756	645414.44	2263896.1
757	645397.1	2263923.9
758	645389.1	2263936.7

1	2	3
43	646133.9	2263107.8
44	646114.4	2263142.8
45	646093.94	2263140.1
46	646085.92	2263099.6
47	646065.62	2263045.2
48	646108.56	2263039.2
49	646121.98	2263087.3
43	646133.9	2263107.8
50	646004.42	2262916.8
51	646020.66	2262959.9
52	646037.86	2263005.5
53	646054.82	2263050.4
54	646075.08	2263103.3
55	646080.7	2263143.8
56	646082.08	2263153
57	646070.34	2263147.7
58	646013	2263102.7
59	646025.14	2263058.5
60	646008.5	2263014.7
61	645991.54	2262970
62	645974.48	2262925
50	646004.42	2262916.8
63	645964.74	2262928
64	645966.68	2262933.2
65	645977.54	2262961.7
66	645989.48	2262993.2
67	646001.02	2263022.9
68	646015.16	2263060.7
69	646003.76	2263099.1
70	645972.2	2263097.6
71	645971.48	2263087.7
72	645971.26	2263081.6
73	645968.54	2263074.1
74	645951.06	2263052.5
75	645918.44	2263010.2
76	645901.94	2262984.2
77	645893.62	2262965.9
78	645895.66	2262946.5
79	645905.9	2262944
63	645964.74	2262928
80	646097.26	2263172
81	646079.46	2263211.3
82	646062.6	2263247.8
83	646031.36	2263233
84	646024.58	2263229.6
85	646019.3	2263239.6

1	2	3
759	645367.4	2263927.9
760	645355.86	2263954.8
761	645288.9	2263933.8
762	645292.82	2263924.6
763	645302.68	2263901.3
764	645311.64	2263880.1
765	645320.76	2263866.5
766	645347.94	2263822.8
767	645384.36	2263765
768	645397.7	2263740.5
769	645414.32	2263708.9
770	645424.26	2263714.6
771	645429.14	2263717.5
772	645444.86	2263731.6
773	645454.58	2263743.2
774	645470.04	2263758.3
751	645494.2	2263768.6
775	645352.4	2263967.1
776	645259.34	2264003.7
777	645283.44	2263946.7
775	645352.4	2263967.1
778	645564.8	2263432.9
779	645562.98	2263465.3
780	645531.72	2263495.7
781	645516.34	2263510
782	645505.16	2263523.7
783	645493.52	2263546.4
784	645470.72	2263600.5
785	645427.86	2263699.6
786	645361.42	2263669.4
787	645350.26	2263664.1
788	645321.52	2263683.2
789	645316.1	2263686.8
790	645271.42	2263696.5
791	645253.08	2263700.5
792	645237.58	2263712.6
793	645231.08	2263704.7
794	645224.28	2263695.8
795	645193.78	2263657
796	645190.96	2263642.9
797	645205.6	2263624.6
798	645224.28	2263599.8
799	645243.14	2263571.6
800	645250.46	2263560.6
801	645261.1	2263545.7
802	645270.74	2263533.9
803	645277.74	2263525.8

1	2	3
86	645949.96	2263206
87	645949.36	2263205.1
88	645947.04	2263203.9
89	645947.58	2263202.8
90	645946.28	2263201.3
91	645944.92	2263199.9
92	645943.66	2263198.7
93	645950.96	2263184.2
94	645926.2	2263172.1
95	645958.44	2263115.9
96	645979.64	2263127.9
97	645982.08	2263108.8
98	646005.44	2263110.3
99	646065.58	2263156.8
100	646083.74	2263165.5
80	646097.26	2263172
101	646060.88	2263260
102	646044.7	2263296.1
103	646032.08	2263327.3
104	646030.84	2263330.5
105	646019.8	2263353
106	646018.52	2263356
107	646016.7	2263361.4
108	646015.36	2263364.3
109	646009.84	2263375.3
110	646007.16	2263381.3
111	646003.5	2263389.2
112	645996.54	2263403.7
113	645986.14	2263424.8
114	645975.38	2263419.9
115	645936.82	2263400.9
116	645929.02	2263396.8
117	645927.84	2263396.2
118	645902.56	2263383.1
119	645892.8	2263378.2
120	645895.64	2263371.4
121	645906.12	2263347.3
122	645913.14	2263332.1
123	645920.06	2263315.6
124	645926.94	2263299.2
125	645940.02	2263268.3
126	645941.58	2263264.5
127	645943.78	2263259.9
128	645955.08	2263236
129	645956.58	2263236.7
130	645964.42	2263222.8
131	645966.8	2263220
132	645981.42	2263227.3

1	2	3
804	645285.66	2263514.6
805	645291.36	2263506.1
806	645297.36	2263499.5
807	645303.92	2263496.7
808	645307.52	2263496.1
809	645312.88	2263495.6
810	645319.76	2263497.4
811	645324.68	2263502
812	645337.08	2263497
813	645348.9	2263496
814	645361.14	2263489.5
815	645376.82	2263478.6
816	645382.14	2263474
817	645400.7	2263458
818	645400.9	2263458.2
819	645424.42	2263437.9
820	645425.64	2263434.7
821	645440.42	2263395.7
822	645471.08	2263407.6
823	645466.78	2263418.9
824	645479.4	2263423.7
825	645489.86	2263423.8
826	645489.94	2263423.8
827	645525.2	2263424.9
778	645564.8	2263432.9
829	645387.16	2263726
830	645378.3	2263742.6
831	645370.16	2263758
832	645355.42	2263783.8
833	645345.42	2263800.2
834	645323.76	2263835.2
835	645307.48	2263862
836	645293.92	2263854.4
837	645280.86	2263847.2
838	645280.18	2263847.7
839	645279.02	2263846.2
840	645239	2263824.1
841	645238.62	2263819.7
842	645238.78	2263816.1
843	645239.28	2263812.1
844	645240.62	2263807.3
845	645245.16	2263798.8
846	645263.36	2263764.3
847	645265.5	2263760
848	645237.7	2263743.6
849	645231.48	2263738.4
850	645256.28	2263716.5
851	645275.62	2263711.6

1	2	3
133	646017.2	2263243.3
134	646016.58	2263244.8
135	646024.62	2263247.7
136	646026.4	2263243.8
101	646060.88	2263260
137	645918.42	2263559.7
138	645867.44	2263547.4
139	645820.6	2263537.8
140	645768.96	2263537.1
141	645765.16	2263534.7
142	645789.7	2263516.8
143	645808.42	2263503.1
144	645824.44	2263492.2
145	645831.02	2263488.2
146	645841.7	2263481.4
147	645845.4	2263478
148	645853.56	2263466.9
149	645865.72	2263440.2
150	645874.36	2263420.3
151	645877.88	2263412.5
152	645881.62	2263404.1
153	645890.94	2263384.2
154	645900.04	2263389
155	645934.9	2263407.4
156	645971.6	2263427.7
157	645978.06	2263431.3
158	645966.04	2263457.9
159	645959.98	2263470.8
160	645953.46	2263484.5
161	645944.84	2263503.2
162	645940.86	2263511.7
163	645927.84	2263539.8
137	645918.42	2263559.7
164	645961.16	2263095.2
165	645928.2	2263110.9
166	645903.82	2263135.3
166	645903.82	2263135.3
167	645899.56	2263140.1
168	645891.72	2263149.1
169	645890.24	2263147.9
170	645870.1	2263134.2
171	645864.86	2263131.3
172	645847.24	2263122
173	645848.36	2263102
174	645841.08	2263097.7
175	645859.96	2263059.8
176	645878.14	2263021

1	2	3
852	645319.94	2263700
853	645354.06	2263682.2
854	645374.16	2263691.6
828	645399.34	2263703.2
855	645219.92	2263748.4
856	645245.86	2263762.9
857	645246.46	2263771.4
858	645227.5	2263809.5
859	645215.14	2263825.9
860	645243.26	2263842.1
861	645261.1	2263853.5
862	645298.82	2263875
863	645273.9	2263934.2
864	645231.7	2263920.4
865	645218.14	2263913
866	645200.04	2263899.7
867	645176.98	2263936.7
868	645162.54	2263959.9
869	645154.32	2263973.1
870	645146.5	2263985.6
871	645130.72	2264011
872	645127.5	2264016.1
873	645071.58	2264018
874	645067.84	2264019.7
875	645050.76	2264029.7
876	645023.72	2264048.6
877	645015.78	2264037.7
878	644999.14	2264017.5
879	644996.98	2264014.7
880	644982.72	2263998.7
881	644974.04	2263989.1
882	644995.04	2263970.3
883	645014.62	2263951.2
884	645027.26	2263939.7
885	645031.52	2263935.4
886	645048.86	2263918.1
887	645050.24	2263916.5
888	645051.82	2263914.6
889	645053.16	2263913.2
890	645069.16	2263897.6
891	645083.44	2263883.3
892	645096.88	2263869.6
893	645109.24	2263856.8
894	645124.64	2263841.1
895	645136.94	2263828.5
896	645150.86	2263814.4
897	645163.08	2263801.7
898	645175.72	2263788.8

1	2	3
177	645890.78	2262993.7
178	645916.96	2263031.7
179	645944.94	2263067.9
164	645961.16	2263095.2
180	645941.72	2263227.6
181	645926.88	2263264
182	645920.94	2263278.6
183	645914.36	2263293.6
184	645907.1	2263309.4
185	645903.8	2263316.7
186	645902.74	2263319.2
187	645899.8	2263326.1
188	645893.72	2263340.2
189	645887.3	2263355
190	645880.98	2263369.6
191	645874.82	2263383.8
192	645868.94	2263397.5
193	645867.32	2263401.3
194	645862.24	2263412.6
195	645855.82	2263426
196	645848.4	2263441.7
197	645836.1	2263466.1
198	645811.12	2263479.3
199	645799.72	2263487.4
200	645786	2263497
201	645756.32	2263516.3
202	645712.94	2263490.7
203	645706.62	2263487
204	645681.86	2263476.1
205	645683.76	2263471.7
206	645685	2263468.7
207	645694.38	2263447
208	645701.08	2263431.8
209	645702.08	2263429.5
210	645711.36	2263407.1
211	645713.26	2263402.9
212	645720.98	2263383.4
213	645725.12	2263376.1
214	645726.02	2263376.4
215	645734.06	2263356
216	645736.14	2263350.4
217	645746.56	2263324.2
218	645761.1	2263290.1
219	645768.3	2263272
220	645775.4	2263254.3
221	645782.06	2263238
222	645788.48	2263222.1
223	645790.5	2263217.5

1	2	3
899	645189.2	2263775.4
900	645197.16	2263768.5
855	645219.92	2263748.4
901	645269.08	2263945.7
902	645260.12	2263966.5
903	645254.94	2263978.9
904	645249.56	2263990.8
905	645239.14	2264012.3
906	645181.82	2264014.2
1441	645184.6	2264009.5
1442	645171.9	2264008.9
907	645153.56	2263999
908	645172.86	2263968
909	645183.34	2263951.2
910	645190.06	2263940.4
911	645200.78	2263923.2
912	645235.54	2263934.7
901	645269.08	2263945.7
913	645222.1	2263725.4
914	645216.78	2263730.7
915	645195.18	2263751.9
916	645173.18	2263772.6
917	645160.96	2263785.2
918	645149.42	2263797.2
919	645138.94	2263809.4
920	645124.22	2263823.9
921	645106.38	2263841.6
922	645095.16	2263852.7
923	645082.96	2263864.8
924	645070.22	2263877.4
925	645058.44	2263889.8
926	645046.8	2263901.4
927	645034.46	2263913.6
928	645022.3	2263925.8
929	645010.14	2263938.2
930	644997.98	2263950.2
931	644986.8	2263961.2
932	644970.68	2263976.2
933	644968.88	2263975.6
934	644957.8	2263963.1
935	644949.48	2263951.6
936	644941.28	2263942.5
937	644938.76	2263940.3
938	644935.14	2263936.5
939	644923.44	2263924
940	644907.98	2263907.4
941	644925.9	2263890

1	2	3
224	645794.98	2263206.9
225	645802.1	2263190.9
226	645808.7	2263175
227	645820.96	2263146.1
228	645827.66	2263130.4
229	645846.1	2263140
230	645864.18	2263150.8
231	645866.44	2263152.3
232	645874.08	2263157.5
233	645879.1	2263161.3
234	645887.1	2263167.7
235	645893.64	2263173.4
236	645898.98	2263178.3
237	645913.22	2263192.2
238	645929.56	2263208
239	645931.06	2263209.6
240	645932.9	2263212
241	645934.56	2263214.5
242	645936.24	2263218
243	645937.48	2263221.4
180	645941.72	2263227.6
244	645873.12	2262952
245	645879.88	2262959.1
246	645880.54	2262960.8
247	645879.22	2262972.4
248	645862.52	2263008.3
249	645852	2263037.7
250	645842.5	2263058.9
251	645803.74	2263049.9
252	645765.64	2263044.3
253	645741.04	2263039.8
254	645735.18	2263038.7
255	645725.46	2263035.5
256	645722.78	2263033.2
257	645719.32	2263028.9
258	645711.24	2263016.1
259	645710.22	2263000.8
260	645709.46	2262984.6
261	645718.6	2262983.8
262	645735.56	2262981.8
263	645755.02	2262978.6
264	645759	2262976
265	645763.9	2262974.5
266	645773.74	2262973
267	645786.38	2262970.2
268	645791.22	2262968.2
269	645838.54	2262960
244	645873.12	2262952

1	2	3
942	644945.34	2263872.5
943	644968.62	2263851.6
944	644990.7	2263829.7
945	644994.12	2263826.2
946	645019.16	2263802
947	645026.64	2263794.3
948	645035.72	2263784.8
949	645048.44	2263771.7
950	645052.88	2263772.6
951	645056.92	2263766
952	645078.46	2263743.4
953	645102.06	2263721
954	645121.5	2263700
955	645135.18	2263687.7
956	645170.02	2263662.7
957	645174.08	2263664.1
958	645180.18	2263666.4
959	645201.72	2263698.1
960	645207.04	2263705.3
961	645216.34	2263717.6
913	645222.1	2263725.4
962	645333	2263377
963	645330.34	2263381.6
964	645325.82	2263379.6
965	645318.6	2263392.7
966	645302.06	2263414.4
967	645296.84	2263422.8
968	645295.94	2263424.3
969	645292.36	2263434.2
970	645290.64	2263449.3
971	645291.1	2263461.7
972	645291.42	2263468.8
973	645289	2263472.3
974	645286.26	2263477.9
975	645282.48	2263483.7
976	645274.04	2263498.3
977	645272.06	2263501.3
978	645257.48	2263523.2
979	645253.84	2263527.8
980	645253.18	2263529.5
981	645246.04	2263540.3
982	645243.14	2263544.1
983	645235.76	2263555.5
984	645218.88	2263581.8
985	645206.96	2263598.3
986	645194.8	2263614.5
987	645190.6	2263618.8
988	645174.44	2263634.8

1	2	3
270	645834.16	2263072.5
271	645826.6	2263090.3
272	645813.02	2263122
273	645804.24	2263142.7
274	645799.9	2263152.8
275	645792.86	2263169.1
276	645786.86	2263183.5
277	645779.14	2263201.3
278	645772.4	2263217.4
279	645768.28	2263227.1
280	645765.98	2263232.8
281	645763.68	2263238.3
282	645760.72	2263245.5
283	645752.38	2263243.4
284	645746.48	2263242
285	645742.96	2263241.2
286	645736.28	2263239.7
287	645726.68	2263236.4
288	645718.2	2263233.6
289	645716.2	2263233
290	645704.02	2263228
291	645674.86	2263216.4
292	645668	2263213.5
293	645676.78	2263192.3
294	645684.34	2263174.5
295	645685.32	2263171.9
296	645691.44	2263155.5
297	645698.4	2263136.8
297	645698.4	2263136.8
298	645699.96	2263132.9
299	645706.22	2263118.6
300	645712.36	2263104.8
301	645721.66	2263083.5
302	645730.66	2263062.5
303	645758.42	2263057
304	645766.84	2263057.2
305	645796.58	2263060.6
306	645812.68	2263062.5
270	645834.16	2263072.5
307	645756.32	2263252.6
308	645738.04	2263296.7
309	645731.7	2263312
310	645723.14	2263332.1
311	645714.94	2263351.3
312	645707.22	2263369.4
313	645700.26	2263385.7
314	645694.6	2263399

1	2	3
989	645157.76	2263646.9
990	645131.48	2263673.3
991	645112.3	2263691.1
992	645097.98	2263706.2
993	645057.38	2263662.5
994	645076.14	2263648.3
995	645080.62	2263644.5
996	645087.18	2263639.1
997	645091.1	2263636.9
998	645093.26	2263635.4
999	645116.24	2263620.3
1000	645138.26	2263598.9
1001	645148.22	2263589.3
1002	645152.08	2263582
1003	645170.3	2263561.3
1004	645197.92	2263528.8
1005	645225.44	2263501.1
1006	645249.46	2263472.8
1007	645278.36	2263441.4
1008	645276.36	2263439.7
1009	645291.26	2263418.9
1010	645313.8	2263390
1011	645318.82	2263380.9
1012	645321.06	2263382.1
1013	645325.84	2263373.8
962	645333	2263377
1014	645085.2	2263715.7
1015	645069.32	2263732.2
1016	645058.1	2263743.2
1017	645051.08	2263751.4
1018	645031.08	2263770.9
1019	645026.78	2263775.3
1020	645021.24	2263780.7
1021	645015.02	2263786.8
1022	645009.46	2263792.3
1023	645005.78	2263796
1024	644984.32	2263817
1025	644974.7	2263826.1
1026	644973.86	2263826.8
1027	644958.02	2263842
1028	644950.72	2263848.8
1029	644935.12	2263862.4
1030	644920.12	2263875.6
1031	644918.04	2263877.7
1032	644891.6	2263901.4
1033	644873.12	2263918.6
1034	644857.48	2263933.6
1035	644845.34	2263922

1	2	3
315	645693.32	2263401.8
316	645692.92	2263402.8
317	645685.42	2263419.8
318	645675.14	2263443.5
319	645667.16	2263461.9
320	645622.68	2263437.6
321	645614.98	2263433.6
322	645601.7	2263428.2
323	645593.48	2263424.4
324	645581.74	2263419.8
325	645576.14	2263417.9
326	645579.64	2263410
327	645593.62	2263379.9
328	645600.32	2263364.3
329	645606.8	2263348.6
330	645609.44	2263342.2
331	645613.82	2263332.2
332	645617.92	2263322.9
333	645620.4	2263317.3
334	645627.4	2263301.4
335	645634.26	2263285.5
336	645640.96	2263270.2
337	645648.38	2263254.6
338	645655.84	2263238.9
339	645664.98	2263219.6
340	645672.32	2263222.5
341	645678.8	2263225.1
342	645687.42	2263228.4
343	645694.16	2263231
344	645704.2	2263234.8
345	645711.26	2263237.5
346	645725.58	2263242.5
307	645756.32	2263252.6
347	645719.24	2263055.8
348	645712.24	2263072
349	645709.64	2263078.4
350	645702.98	2263094.5
351	645701.66	2263097.4
352	645698.54	2263103
353	645693.62	2263113.1
354	645684.46	2263132.3
355	645683.68	2263134.1
356	645676.68	2263149.8
357	645669.02	2263166.9
358	645636.74	2263152.5
359	645626.72	2263148.1
360	645621.84	2263146.1
361	645599.62	2263136.4

1	2	3
1036	644842.26	2263918
1037	644839.56	2263914.1
1038	644833.22	2263905.5
1039	644818.98	2263889
1040	644814.56	2263883.8
1041	644811.04	2263879.6
1042	644818.46	2263871.5
1043	644825.94	2263865.6
1044	644840.7	2263856.1
1045	644866.86	2263834.2
1046	644869.76	2263832
1047	644886.78	2263819.2
1048	644892.56	2263815.3
1049	644906.72	2263808.5
1050	644909.38	2263807
1051	644910.82	2263802.6
1052	644911.62	2263797
1053	644916.76	2263792.3
1054	644922.18	2263789
1055	644924.22	2263788.6
1056	644928.1	2263789.5
1057	644934.12	2263792.3
1058	644941.38	2263787.1
1059	644959.08	2263776.1
1060	644972.06	2263771.3
1061	644968.7	2263766.5
1062	644961.68	2263760
1063	644966.32	2263753.9
1064	644971.68	2263747.6
1065	644975.66	2263743.6
1066	644982.06	2263736.9
1067	645007.28	2263703.8
1068	645039.36	2263679.7
1069	645044.68	2263678.9
1070	645051.76	2263683.5
1071	645067.62	2263705.1
1072	645072.58	2263700.8
1072	645072.58	2263700.8
1073	645077.16	2263705.4
1074	645079.64	2263708.2
1075	645083.8	2263712.3
1014	645085.2	2263715.7
1076	645002.56	2264098.6
1077	645029.08	2264143.8
1078	645076.9	2264179.4
1079	645092.74	2264191.2
1080	645102	2264210.1
1081	645105.7	2264217

1	2	3
362	645559.64	2263119.6
363	645553.1	2263117.4
364	645554.48	2263113.2
365	645557.5	2263105.4
366	645565.94	2263083.9
367	645571.28	2263071.4
368	645575.3	2263062.1
369	645578.44	2263054.6
370	645584.66	2263039
371	645588.46	2263030
372	645598.46	2263005.3
373	645602.02	2263006
374	645603.08	2263003.7
375	645609.26	2262993
376	645612.62	2262988.5
377	645616.46	2262986.4
378	645631.06	2262983.1
379	645645.04	2262981.9
380	645653.98	2262982.8
381	645690.34	2262985.7
382	645704.82	2262985
383	645705.18	2263001.6
384	645705.42	2263021.7
385	645710.8	2263033.8
386	645720.06	2263041.6
347	645719.24	2263055.8
387	645667.28	2263170.4
388	645660.64	2263185.5
389	645650.38	2263208.9
390	645640.04	2263232.6
391	645631.76	2263253.1
392	645625.86	2263266.1
393	645619.3	2263281.7
394	645612.7	2263297.2
395	645606.26	2263312.4
396	645604.2	2263317.2
397	645599.62	2263327.8
398	645589.74	2263350.7
399	645579.72	2263373.8
400	645570.48	2263395.1
401	645567.5	2263400.1
402	645561.86	2263413.6
403	645518.54	2263405
404	645501.84	2263409.8
405	645450.06	2263388.3
406	645450.96	2263385.6
407	645455.92	2263372.3
408	645459.06	2263364.2

1	2	3
1082	645125.64	2264257.5
1083	645106.3	2264290.3
1084	645069.92	2264266.3
1085	645066.38	2264259.4
1086	645054.32	2264238.3
1087	645049	2264240.2
1088	645022.76	2264243.9
1089	645020.12	2264242.7
1090	645013	2264237.3
1091	645008.44	2264233.3
1092	644989.64	2264214.9
1093	644983.58	2264207.5
1094	644992.88	2264198.2
1095	644962.14	2264168.5
1096	644960.58	2264166.5
1097	644953.24	2264161.5
1098	644926.46	2264141.8
1099	644919.04	2264131.2
1100	644939.56	2264116.8
1101	644942.58	2264115.5
1102	644948.4	2264112.8
1103	644957.94	2264108.8
1104	644958	2264108.8
1105	644973.06	2264102
1106	644995.6	2264142.3
1107	645016.88	2264179.8
1108	645026.58	2264174.8
1109	645011.28	2264155.5
1110	644987.74	2264111.8
1076	645002.56	2264098.6
1111	644901.34	2263914.2
1112	644914.32	2263924.5
1113	644941.32	2263954.5
1114	644950.16	2263969.4
1115	644954.3	2263976.2
1116	644959.84	2263989.3
1117	644976.06	2264009.7
1118	644983.56	2264019.9
1119	644993.1	2264033.5
1120	645006.86	2264053.7
1121	645009.54	2264059.5
1122	645002.48	2264065.7
1123	644989.08	2264074.1
1124	644976.26	2264081
1125	644967.84	2264084.4
1126	644964.22	2264082.6
1127	644954.26	2264079.4
1128	644942.98	2264071.6

1	2	3
409	645464.2	2263351.1
410	645476.84	2263318.5
411	645481.06	2263307.7
412	645486.46	2263293.1
413	645494.38	2263269.9
414	645503.18	2263249.2
415	645512.38	2263224.9
416	645516.1	2263215
417	645526.48	2263187.7
418	645538.98	2263154.5
419	645546.06	2263136.4
420	645551.28	2263122.6
421	645581.78	2263135.5
422	645590.56	2263139.8
423	645623.72	2263153.3
424	645643.04	2263161.2
387	645667.28	2263170.4
425	646141.5	2262861.3
426	646104.32	2262872.1
427	646092.16	2262827.6
428	646091.8	2262827.7
429	646090.86	2262824
430	646091.16	2262824
431	646090.8	2262822.4
432	646085.12	2262798.2
433	646082.06	2262780.5
434	646090.02	2262779.2
435	646091.56	2262789.3
436	646091.76	2262793
437	646095.54	2262792.8
438	646095.34	2262794.9
439	646101.18	2262793.7
440	646104.36	2262793.8
441	646108.3	2262798.2
442	646113.86	2262807
443	646118.28	2262815.8
444	646121.02	2262818.4
445	646132.5	2262835.8
446	646139.16	2262852.9
425	646141.5	2262861.3
447	646075.36	2262802.6
448	646080.7	2262826.5
449	646092.04	2262879.1
450	646012.06	2262901.9
451	645993.54	2262829.3
452	646050.64	2262817.9
453	646048.42	2262807.9

1	2	3
1129	644939.84	2264069.6
1130	644898.12	2264081.3
1131	644896.06	2264077.3
1132	644835.62	2264097.6
1133	644825.04	2264100.6
1134	644795.78	2264108.5
1135	644775.6	2264112.9
1136	644731.36	2264122.7
1137	644703.52	2264128.5
1138	644682.84	2264133.1
1139	644665.52	2264130.5
1140	644661.38	2264119.1
1141	644613.22	2264137
1142	644599.82	2264135.4
1143	644573.12	2264132.6
1144	644570.54	2264128.9
1145	644561.66	2264133
1146	644555.06	2264136.1
1147	644548.22	2264138.6
1148	644530.42	2264146.3
1149	644516.64	2264151.7
1150	644512.26	2264153.6
1151	644479.98	2264157.2
1152	644438.28	2264165.5
1153	644425.58	2264135.7
1154	644468.88	2264119.5
1155	644490.28	2264108.4
1156	644498.82	2264103.4
1157	644507.32	2264098.5
1158	644517.2	2264092.9
1159	644519.92	2264091.4
1160	644527.84	2264086.7
1161	644533.44	2264083.3
1162	644536.94	2264081.4
1163	644543.62	2264077
1164	644572.76	2264060
1165	644576.68	2264055.2
1166	644588.58	2264043.8
1167	644602.72	2264030.6
1168	644610	2264022.8
1169	644623.32	2264008.4
1170	644632.62	2264006.9
1171	644651.66	2264006.8
1172	644663.86	2264006.5
1173	644685.16	2264006.7
1174	644715.2	2264007.1
1175	644750.9	2264005
1176	644783.08	2264002.6
1177	644810.62	2263999.5

1	2	3
447	646075.36	2262802.6
454	645948	2262670.3
455	645955.54	2262707
456	645962.9	2262742.3
457	645970.16	2262777.3
458	645976.9	2262812.3
459	645985.94	2262848.3
460	645995.56	2262884.7
461	645954.28	2262890.3
462	645918.94	2262898.3
463	645901.14	2262831.7
464	645889.96	2262827.8
465	645878.74	2262815.9
466	645893.68	2262867
467	645905.22	2262917.2
468	645872.16	2262922.9
469	645837.84	2262926.4
470	645833.62	2262926.7
471	645810.78	2262924.8
472	645799.32	2262930.2
473	645772.32	2262918.4
474	645761.6	2262912.6
475	645752.2	2262908.3
476	645746.68	2262905.8
477	645731.38	2262899.1
478	645692.9	2262885.1
479	645666.62	2262874.5
480	645651.32	2262868.3
481	645649.5	2262865.9
482	645649.18	2262863
483	645649.32	2262860.1
484	645651.48	2262846.9
485	645653.12	2262838.9
486	645658.52	2262825.7
487	645664.24	2262820.2
488	645669.1	2262820.5
489	645681.36	2262823.2
490	645697.38	2262828.7
491	645707.02	2262832.5
492	645710.64	2262834.3
493	645750.94	2262851.5
494	645759.84	2262855.2
495	645787.16	2262863.6
496	645797.18	2262866.7
497	645820.44	2262810.1
498	645841.06	2262766
499	645830.9	2262761.3
500	645811.28	2262806.1

1	2	3
1178	644815.28	2263997
1179	644823.44	2263991.4
1180	644867.24	2263948.2
1181	644871.14	2263943.9
1111	644901.34	2263914.2
1182	644803.26	2263889.8
1183	644813.92	2263900.9
1184	644816.44	2263902.3
1185	644829.08	2263913.5
1186	644835.06	2263919.2
1187	644842.6	2263931.5
1188	644850.74	2263940.4
1189	644835.04	2263955.1
1190	644825.36	2263963.9
1191	644814.34	2263973.3
1192	644794.24	2263984
1193	644762.6	2263987.2
1194	644745.52	2263988.5
1195	644716.84	2263989.2
1196	644706.26	2263989.3
1197	644677.82	2263988.4
1198	644653.72	2263988.6
1199	644653.66	2263985
1200	644634.92	2263987.2
1201	644611.92	2263989.8
1202	644584.14	2263987.4
1203	644592.54	2263957.9
1204	644597.06	2263961.5
1205	644594.38	2263956.8
1206	644595.78	2263951.1
1207	644604.3	2263935.4
1208	644608.2	2263931.4
1209	644613.06	2263927.8
1210	644623.7	2263922.6
1211	644651.46	2263912.4
1212	644675.96	2263909.6
1213	644700.16	2263911
1214	644741.16	2263915
1215	644743.1	2263917
1216	644768.78	2263905.6
1182	644803.26	2263889.8
1217	644507.46	2264176.5
1218	644512.84	2264194.4
1219	644467.84	2264217.4
1220	644458.04	2264190.4
1217	644507.46	2264176.5

1	2	3
501	645788.64	2262859.2
502	645763.16	2262849.9
503	645739.2	2262840.8
504	645710.74	2262828.5
505	645692.16	2262821.6
506	645666.8	2262811.8
507	645673.3	2262799.1
508	645675.84	2262793.7
509	645693.64	2262760.7
510	645726.64	2262706.5
511	645717.86	2262702.2
512	645698.96	2262735.7
513	645684.2	2262761.8
514	645652.8	2262744
515	645650.94	2262741.5
516	645611.46	2262723.4
517	645583.62	2262711.4
518	645555.96	2262699.5
519	645534.2	2262689.6
520	645529.6	2262687.8
521	645554.92	2262657.2
522	645555.8	2262657.2
523	645662.98	2262529.2
524	645686.62	2262574.4
525	645729.68	2262571
526	645768.24	2262719.5
527	645862.68	2262693.6
528	645880.7	2262688.7
529	645902.14	2262682.9
454	645948	2262670.3
530	645795.42	2262941.3
531	645795.18	2262947.4
532	645795.24	2262948.6
533	645795.76	2262955.1
534	645761.06	2262962.2
535	645722.66	2262970.7
536	645708.16	2262970.7
537	645688.82	2262970.2
538	645650.98	2262964.8
539	645618.22	2262956.1
540	645629.48	2262917
541	645641.48	2262881.5
542	645642.66	2262879.3
543	645644	2262878.7
544	645647.44	2262878.2
545	645650.24	2262878.4
546	645658.08	2262879.3
547	645685.32	2262889.4

1	2	3
1221	644404.76	2264138.1
1222	644419.52	2264159.3
1223	644414.28	2264163.1
1224	644391.8	2264177.9
1225	644369.96	2264144.4
1226	644374.56	2264141.2
1221	644404.76	2264138.1
1227	644565.06	2263999.9
1228	644553.8	2264040.3
1229	644528.4	2264061.3
1230	644514.68	2264068.8
1231	644501.08	2264076.2
1232	644499.76	2264073.8
1233	644496.44	2264075.6
1234	644497.76	2264078
1235	644474.04	2264091
1236	644463.68	2264096.5
1237	644462.78	2264096.4
1238	644466.28	2264101.1
1239	644445.92	2264109.8
1240	644431.02	2264114.5
1241	644427.18	2264115.6
1242	644423	2264117.1
1243	644404.56	2264120.3
1244	644382.28	2264122.2
1245	644360.54	2264122.4
1246	644356.38	2264099.7
1247	644352.46	2264081.5
1248	644345.6	2264053
1249	644345.3	2264051.7
1250	644344.56	2264048.7
1251	644337.54	2264043.1
1252	644334.46	2264039.3
1253	644356.46	2263995.9
1254	644358.48	2263980.3
1255	644369.02	2263964.7
1256	644352.74	2263950.6
1257	644334.58	2263931.1
1258	644333.5	2263929.9
1259	644324.42	2263887.4
1260	644318.92	2263869.4
1261	644317.92	2263860.5
1262	644324.42	2263855.2
1263	644308.84	2263837.9
1264	644313.24	2263824.7
1265	644309.66	2263821.7
1266	644305.16	2263816.7
1267	644297.44	2263816.8

1	2	3
548	645725.56	2262906.4
549	645736.16	2262908.6
550	645741.42	2262909.2
551	645762.78	2262918.9
552	645772.64	2262924.5
553	645776.36	2262926.8
554	645779.88	2262928.9
555	645783.7	2262931.3
556	645787.7	2262934.3
557	645791.7	2262937.9
530	645795.42	2262941.3
558	645677.44	2262768.9
559	645677.58	2262771.3
560	645657.32	2262808.2
561	645622.66	2262797
562	645579.18	2262784.5
563	645562.8	2262779.1
564	645552.76	2262775.6
565	645552.7	2262775.7
566	645533.2	2262769.2
567	645518.6	2262764.2
568	645518.6	2262764.3
569	645517.4	2262764.5
570	645503.04	2262759.7
571	645485.68	2262754.2
572	645484.32	2262739.4
573	645487.88	2262728.6
574	645483.12	2262727.1
575	645480.26	2262724.1
576	645462.96	2262727.2
577	645473.26	2262669.7
578	645487.34	2262674
579	645484.66	2262685.3
580	645490.3	2262682.4
581	645523.84	2262694.4
582	645540.4	2262700.9
583	645556.5	2262707.5
584	645580.42	2262718.5
585	645598.54	2262726.3
586	645634.96	2262742.3
587	645636.14	2262746.5
588	645639.22	2262748.2
589	645659.24	2262758.3
558	645677.44	2262768.9
590	645636.9	2262814.1
591	645639.84	2262819.2
592	645642.14	2262823

1	2	3
1268	644281.42	2263819.4
1269	644274.7	2263811
1270	644271.88	2263815.3
1271	644256.36	2263827.8
1272	644249.52	2263831.1
1273	644238.26	2263850.5
1274	644236.12	2263853.5
1275	644232.82	2263861.3
1276	644217.3	2263901
1277	644220.26	2263912.2
1278	644219.28	2263927.4
1279	644219.76	2263933.5
1279	644219.76	2263933.5
1280	644202.76	2263933.8
1281	644201.6	2263914.4
1282	644199.92	2263904.6
1283	644195.8	2263894.5
1284	644196.58	2263881
1285	644199.74	2263856.4
1286	644203.66	2263841
1287	644207.02	2263825.2
1288	644205.36	2263824.8
1289	644214.76	2263778.3
1290	644216.98	2263765.3
1291	644212.94	2263750.8
1292	644225.8	2263750.1
1293	644224.04	2263745.2
1294	644223.52	2263735.6
1295	644220.2	2263725.5
1296	644225.16	2263719.3
1297	644232.32	2263710.2
1298	644233.26	2263707.8
1299	644244.66	2263700.6
1300	644243.12	2263694.8
1301	644263.5	2263673
1302	644270.78	2263671.6
1303	644273.1	2263670.3
1304	644286.88	2263696.6
1305	644297.7	2263711.7
1306	644311.4	2263738.4
1307	644343.56	2263796.5
1308	644412.12	2263875.5
1309	644421.02	2263885.5
1310	644424.7	2263889.4
1311	644449.26	2263914.7
1312	644473.3	2263936.9
1313	644488.04	2263951
1314	644502.82	2263964.2
1315	644520.84	2263980.4

1	2	3
593	645642	2262850.6
594	645637.64	2262871
595	645637.58	2262871.4
596	645626.18	2262896.1
597	645617.12	2262918.6
598	645615.16	2262923.2
599	645604.34	2262949.1
600	645601.08	2262958
601	645588.68	2262989.9
602	645585.82	2262988.8
603	645581.28	2263000.8
604	645565.36	2263040
605	645562.82	2263046.2
606	645552.7	2263078
607	645541.34	2263110.1
608	645511	2263098.9
609	645499.16	2263095.7
610	645476.5	2263087.1
611	645468.5	2263086.3
612	645441.86	2263073.9
613	645435.4	2263065
614	645436.6	2263059.1
615	645439.8	2263059.1
616	645448.88	2263037.1
617	645459.98	2263006.7
618	645466.66	2263009.4
619	645474.96	2262979.4
620	645476.68	2262972.6
621	645476.76	2262962.2
622	645477	2262958.5
623	645481	2262937
624	645482.22	2262929.7
625	645486.06	2262912.3
626	645485.8	2262885.4
627	645483.94	2262854.1
628	645487.66	2262854.3
629	645486.38	2262805.3
630	645487.22	2262786.5
631	645483.26	2262765.6
632	645552.56	2262784.3
633	645562.86	2262786.2
634	645610.56	2262801.3
590	645636.9	2262814.1
635	645537.88	2263118.8
636	645532.2	2263131.9
637	645524.84	2263151
638	645514.1	2263179.8
639	645512	2263185.3

1	2	3
1316	644543.7	2263996.3
1317	644545.24	2263997.3
1227	644565.06	2263999.9
1318	644569.44	2263909.7
1319	644561.64	2263946.6
1320	644560.38	2263957.3
1321	644548.52	2263971.5
1322	644499.66	2263929.6
1323	644492.82	2263924.6
1324	644480.32	2263914.3
1325	644469.44	2263905.1
1326	644458.2	2263895.7
1327	644451.74	2263889.8
1328	644428.42	2263866.3
1329	644426.4	2263864.6
1330	644411.16	2263847.4
1331	644389.7	2263823.7
1332	644379.88	2263812.8
1333	644364.32	2263795.9
1334	644337.84	2263755.8
1335	644338.2	2263753.8
1336	644330.12	2263739.9
1337	644322.14	2263725.2
1338	644315.78	2263713
1339	644311.72	2263705.2
1340	644311.5	2263702
1341	644310.6	2263664.2
1342	644311.62	2263661.1
1343	644312.84	2263646
1344	644313.98	2263611.8
1345	644314.14	2263608
1346	644318.22	2263584
1347	644337.1	2263584.2
1348	644342	2263645.1
1349	644352.88	2263691.5
1350	644360.7	2263711.3
1351	644370.86	2263735
1352	644398.74	2263773.3
1353	644391.92	2263777.9
1354	644401.6	2263793
1355	644411.98	2263810
1356	644415.1	2263813.5
1357	644425.66	2263825
1358	644436.24	2263836.6
1359	644441.76	2263843.1
1360	644444.88	2263846.4
1361	644446.68	2263848.2
1362	644449.76	2263845.1

1	2	3
640	645509.1	2263192.8
641	645503.06	2263208.3
642	645500.56	2263214.7
643	645493.4	2263233.8
644	645486.38	2263252.2
645	645484.06	2263258.6
646	645472.6	2263290.5
647	645470.02	2263291
648	645419.48	2263270.8
649	645417.7	2263275.2
650	645398.3	2263266.9
651	645399.3	2263264.8
652	645391.44	2263262.2
653	645375.2	2263256
654	645372.28	2263254.3
655	645391.04	2263209.5
656	645402.98	2263185.6
657	645405.26	2263171.8
658	645406.46	2263166.8
659	645412.74	2263144.4
660	645421.96	2263114.7
661	645416.88	2263112.3
662	645417.36	2263107.9
663	645417.5	2263103.6
664	645418.5	2263099
665	645420.7	2263095.7
666	645423.36	2263093
667	645427.86	2263092.1
668	645434.76	2263082.9
669	645436.04	2263080.4
670	645449.28	2263085.7
671	645453.54	2263087.4
672	645493.16	2263099.8
673	645507.74	2263104.2
674	645521.64	2263109.4
675	645532.78	2263113.9
635	645537.88	2263118.8
676	645469.16	2263296.1
677	645457.24	2263326.2
678	645448	2263349
679	645439.44	2263371.6
680	645437.66	2263375.5
681	645436.52	2263378
682	645427.3	2263395.3
683	645412.34	2263424
684	645404.8	2263432.9
685	645400.36	2263437.6
686	645388.24	2263450

1	2	3
1363	644477.12	2263860.6
1364	644522.62	2263897
1365	644526.9	2263891.5
1318	644569.44	2263909.7
1366	644305.32	2263361.9
1367	644309	2263374.8
1368	644315.12	2263397
1369	644315.86	2263401.1
1370	644315.92	2263405.8
1371	644320.68	2263407.9
1372	644319.12	2263411.4
1373	644317.96	2263412.5
1374	644311.94	2263426.6
1375	644317.26	2263428
1376	644323.64	2263430.2
1377	644326	2263462.9
1378	644325.12	2263465.4
1379	644322.5	2263474
1380	644321.68	2263486.9
1381	644324.86	2263487.2
1382	644316.7	2263534
1383	644322.38	2263534.4
1384	644321.9	2263541.6
1385	644317.44	2263567.1
1386	644307.78	2263583.1
1387	644305.7	2263589.3
1388	644300.22	2263600.1
1389	644295.6	2263608.9
1390	644289.44	2263609.7
1391	644272.68	2263600.9
1392	644253.86	2263591.4
1393	644240.94	2263584.4
1394	644224.98	2263576.2
1395	644214.48	2263570.1
1396	644187.64	2263555.4
1397	644182.82	2263552.8
1398	644179.22	2263558.9
1399	644172.88	2263555.4
1400	644148.4	2263541.5
1401	644110.82	2263520.2
1402	644093.44	2263510.3
1403	644077.46	2263500.5
1404	644059.8	2263489.8
1405	644090.58	2263444.5
1406	644115.26	2263408.1
1407	644134.74	2263420.1
1408	644141.14	2263430.2
1409	644165.7	2263463.3

1	2	3
687	645387.62	2263450.7
688	645384.24	2263453.9
689	645370.76	2263465.7
690	645367.52	2263468
691	645349.36	2263476.7
692	645337.48	2263480.9
693	645329.4	2263482
694	645320.28	2263481.7
695	645308.42	2263478
696	645301.12	2263472.9
696	645301.12	2263472.9
697	645296.6	2263466
698	645296.08	2263453.5
699	645299.16	2263428.4
700	645300.1	2263426.4
701	645306.4	2263415.8
702	645329.36	2263389.4
703	645342.04	2263370.5
704	645346.34	2263368.9
705	645359.42	2263294
706	645372.02	2263298.7
707	645372.52	2263297
708	645373.8	2263291.5
709	645376.64	2263282.8
710	645381.58	2263269.5
711	645389.04	2263271.2
712	645428.56	2263283.2
676	645469.16	2263296.1
713	645674	2263728.9
714	645648.62	2263783.3
715	645594.32	2263757.8
716	645619.7	2263703.4
713	645674	2263728.9

1	2	3
1410	644183.94	2263495.5
1411	644186.68	2263493.4
1412	644188.86	2263490.7
1413	644191.2	2263490.1
1414	644201.9	2263501.6
1415	644207.28	2263509.9
1416	644209.1	2263507.7
1417	644226.32	2263492.7
1418	644229.32	2263491.2
1419	644236.9	2263496.3
1420	644243.14	2263498.3
1421	644246.7	2263498.2
1422	644255.64	2263495.2
1423	644261.06	2263493.8
1424	644268.94	2263496.9
1425	644267.98	2263494.2
1426	644270.52	2263492
1427	644279.92	2263452.7
1428	644276.38	2263448.1
1429	644277.04	2263443.8
1430	644276.38	2263440.4
1431	644276.2	2263419.4
1432	644270.4	2263413.1
1433	644269.82	2263408.1
1434	644269.26	2263397.3
1435	644269.54	2263386.7
1436	644270.08	2263380.2
1437	644270.76	2263372.8
1438	644272.28	2263366.2
1439	644298.94	2263363.9
1366	644305.32	2263361.9
1303	644273.1	2263670.3
1442	644251.74	2263638.8
1441	644203.18	2263599
1440	644047.34	2263508.8
1303	644273.1	2263670.3

Ведомость координат поворотных точек границ формируемых и изменяемых земельных

Таблица 2

№ п/п	X	Y
1	2	3
59:37:0890101:138, площадь 1540 кв.м		
1	646148.14	2263117.1
2	646187.26	2263133.97
3	646178.49	2263167.05
4	646133.44	2263146.85
1	646148.14	2263117.1
59:37:0890101:1, площадь 1704 кв.м		
1	646176.6	2263179.46
2	646165.62	2263208.42
3	646159.38	2263205.66
4	646149.57	2263201.16
5	646114.45	2263185.43
6	646128.03	2263157.16
1	646176.6	2263179.46
59:37:0890101:159, площадь 2042 кв.м		
1	646152.9	2263234.9
2	646142.97	2263259.08
3	646140.27	2263265.1
4	646125.75	2263260.82
5	646108.54	2263256.09
6	646086.5	2263249.34
7	646088.17	2263245.37
8	646098.92	2263220.2
9	646102.21	2263212.52
10	646109.66	2263215.5
11	646139.31	2263228.61
12	646147.4	2263232.18

№ п/п	X	Y
1	2	3
59:37:0890101:204, площадь 1634 кв.м		
1	644702.88	2263944.25
2	644701.86	2263944.36
3	644700.16	2263910.98
4	644741.17	2263914.99
5	644742.7	2263916.53
6	644746.02	2263920.52
7	644751.22	2263929.36
8	644751.6	2263930.8
9	644751.78	2263933.06
10	644751	2263937.36
11	644750.12	2263939.18
12	644745.18	2263948.1
13	644743.64	2263950.7
14	644743.12	2263960.12
15	644737.72	2263960.88
16	644736.66	2263960.1
17	644735.76	2263956.24
18	644734.02	2263951.44
19	644729.92	2263944.42
20	644728.38	2263943.9
21	644714.88	2263944.07
1	644702.88	2263944.25
59:37:0890101:63, площадь 1028 кв.м		
1	644714.88	2263944.07
2	644716.84	2263989.19
3	644745.53	2263988.51

1	2	3
13	646148.6	2263233.02
1	646152.9	2263234.9
59:37:0890101:143, площадь 1613 кв.м		
1	646124.32	2263298.58
2	646111.25	2263325.54
3	646107.93	2263324.33
4	646062.47	2263303.16
5	646074.8	2263276.33
1	646124.32	2263298.58
59:37:0000000:2062, площадь 2364 кв.м		
1	646072.5	2263445.72
2	646058.18	2263475.86
3	646028.96	2263462.22
4	646005.62	2263451.06
5	645993.4	2263445.8
6	645992.72	2263445.64
7	646007.19	2263416.16
8	646052.47	2263436.62
9	646064.44	2263442.26
1	646072.5	2263445.72
59:37:0890101:386, площадь 2516 кв.м		
1	645952.41	2263537.91
2	645952.76	2263536.79
3	645954.65	2263532.88
4	645966.9	2263504.28
5	645983.18	2263511.48
6	646031.89	2263530.95
7	646015.26	2263563.79
1	645952.41	2263537.91
59:37:0890101:372, площадь 2262 кв.м		
1	645966.9	2263504.28
2	645979.38	2263474.92

1	2	3
4	644737.72	2263960.88
5	644736.66	2263960.1
6	644735.76	2263956.24
7	644734.02	2263951.44
8	644729.92	2263944.42
9	644728.38	2263943.9
1	644714.88	2263944.07
59:37:0890101:561, площадь 4169 кв.м		
1	644569.44	2263909.69
2	644548.95	2263890.92
3	644551.18	2263882.82
4	644636.98	2263902.49
5	644636.4	2263908.41
6	644616.47	2263918.11
7	644600.59	2263934.35
8	644592.55	2263957.9
9	644584.14	2263987.37
10	644559.92	2263979.79
11	644548.52	2263971.48
12	644560.38	2263957.34
13	644561.64	2263946.58
1	644569.44	2263909.69
59:37:0890101:55, площадь 3206 кв.м		
1	644499.66	2263929.62
2	644548.52	2263971.48
3	644560.38	2263957.34
4	644561.64	2263946.58
5	644569.44	2263909.69
6	644526.91	2263891.48
7	644522.62	2263896.99
8	644502.8	2263925.76
1	644499.66	2263929.62

1	2	3
3	645987.18	2263478.29
4	646032.38	2263497.24
5	646040.44	2263500.26
6	646045.68	2263502.9
7	646031.89	2263530.95
8	645983.18	2263511.48
1	645966.9	2263504.28
59:37:0890101:96, площадь 1414 кв.м		
1	646031.37	2263233.03
2	646034.93	2263224.83
3	646047.49	2263195.86
4	646079.47	2263211.31
5	646062.6	2263247.84
1	646031.37	2263233.03
59:37:0890101:1117, площадь 1522 кв.м		
1	646097.26	2263171.99
2	646079.47	2263211.31
3	646047.49	2263195.86
4	646058.22	2263172.75
5	646065.58	2263156.76
6	646083.75	2263165.52
1	646097.26	2263171.99
59:37:0890101:158, площадь 1089 кв.м		
1	646032.09	2263327.3
2	646030.84	2263330.46
3	646019.81	2263353.03
4	646006.4	2263347.06
5	645985.72	2263337.16
6	645997.58	2263311.12
1	646032.09	2263327.3
59:37:0890101:21, площадь 349 кв.м		
1	646018.52	2263355.97

1	2	3
59:37:0890101:94, площадь 2394 кв.м		
1	644451.74	2263889.76
2	644455.04	2263886.04
3	644460.76	2263879.73
4	644469.59	2263869.71
5	644477.13	2263860.55
6	644522.62	2263896.99
7	644502.8	2263925.76
8	644499.66	2263929.62
9	644492.82	2263924.62
10	644480.32	2263914.26
11	644469.44	2263905.14
12	644458.2	2263895.68
1	644451.74	2263889.76
59:37:0890101:1168, площадь 1341 кв.м		
1	644411.98	2263810.02
2	644415.1	2263813.46
3	644425.66	2263824.96
4	644436.24	2263836.56
5	644441.76	2263843.06
6	644444.89	2263846.44
7	644433.1	2263857.86
8	644426.4	2263864.56
9	644411.16	2263847.42
10	644389.7	2263823.7
11	644398.92	2263818.1
12	644406.1	2263813.52
1	644411.98	2263810.02
59:37:0860101:226, площадь 1503 кв.м		
1	644318.23	2263583.95
2	644314.14	2263608.04
3	644313.98	2263611.84

1	2	3
2	646016.7	2263361.41
3	646015.36	2263364.26
4	646009.85	2263375.31
5	646002.17	2263371.63
6	645996.54	2263369.17
7	646005.19	2263350.1
8	646012.94	2263353.5
1	646018.52	2263355.97
59:37:0890101:359, площадь 1760 кв.м		
1	645943.08	2263389.48
2	645936.83	2263400.94
3	645929.03	2263396.82
4	645927.85	2263396.16
5	645902.57	2263383.14
6	645892.8	2263378.23
7	645895.64	2263371.41
8	645906.12	2263347.26
9	645925.1	2263355.66
10	645944.66	2263365.14
11	645947.3	2263367.2
12	645952.52	2263368.76
13	645953.4	2263368.8
14	645950.54	2263374.05
15	645946.38	2263380.84
1	645943.08	2263389.48
59:37:0890101:360, площадь 910 кв.м		
1	645947.3	2263367.2
2	645944.66	2263365.14
3	645925.1	2263355.66
4	645906.12	2263347.26
5	645913.14	2263332.08

1	2	3
4	644312.84	2263646.02
5	644319.32	2263645.26
6	644321.2	2263644.64
7	644335	2263642.96
8	644342	2263645.09
9	644337.1	2263584.21
10	644318.23	2263583.95
1	644318.23	2263583.95
59:37:0890101:1149, площадь 1927 кв.м		
1	644321.2	2263644.64
2	644319.32	2263645.26
3	644312.84	2263646.02
4	644311.62	2263661.06
5	644310.6	2263664.2
6	644311.5	2263701.98
7	644323.08	2263699.16
8	644349.64	2263693.16
9	644352.88	2263691.54
10	644342	2263645.09
11	644335	2263642.96
1	644321.2	2263644.64
59:37:0890101:41, площадь 2115 кв.м		
1	644352.88	2263691.54
2	644360.7	2263711.28
3	644370.86	2263735.04
4	644366.36	2263737.26
5	644348.36	2263747.71
6	644338.2	2263753.84
7	644330.12	2263739.94
8	644322.14	2263725.16
9	644315.78	2263712.96
10	644311.72	2263705.2

1	2	3
6	645926.55	2263337.82
7	645944.92	2263346.24
8	645962.34	2263353.82
9	645962.24	2263354.06
10	645954.87	2263367.17
11	645953.93	2263368.84
12	645953.4	2263368.8
13	645952.52	2263368.76
1	645947.3	2263367.2
59:37:0890101:362, площадь 1094 кв.м		
1	645920.06	2263315.61
2	645926.94	2263299.17
3	645932.04	2263300.98
4	645944.88	2263306.84
5	645968.44	2263317.32
6	645976.9	2263321.3
7	645982.1	2263323.98
8	645973.79	2263340.1
9	645948.64	2263328.57
1	645920.06	2263315.61
59:37:0890101:1110, площадь 1817 кв.м		
1	645991.01	2263293.12
2	645976.9	2263321.3
3	645968.44	2263317.32
4	645944.88	2263306.84
5	645932.04	2263300.98
6	645926.94	2263299.17
7	645940.02	2263268.26
8	645976.02	2263285.08
1	645991.01	2263293.12
59:37:0890101:1133, площадь 1959 кв.м		
1	645940.02	2263268.26

1	2	3
11	644311.5	2263701.98
12	644323.08	2263699.16
13	644349.64	2263693.16
1	644352.88	2263691.54
59:37:0890101:49, площадь 1951 кв.м		
1	644338.2	2263753.84
2	644337.84	2263755.82
3	644364.32	2263795.94
4	644372.64	2263790.4
5	644379.66	2263786.16
6	644391.96	2263777.74
7	644398.75	2263773.29
8	644370.86	2263735.04
9	644366.36	2263737.26
10	644348.36	2263747.71
1	644338.2	2263753.84
59:37:0890101:56, площадь 1109 кв.м		
1	644391.96	2263777.74
2	644401.6	2263792.98
3	644411.98	2263810.02
4	644406.1	2263813.52
5	644398.92	2263818.1
6	644389.7	2263823.7
7	644379.88	2263812.78
8	644364.32	2263795.94
9	644372.64	2263790.4
10	644379.66	2263786.16
1	644391.96	2263777.74
59:37:0890101:1030, площадь 472 кв.м		
1	644305.32	2263361.87
2	644309	2263374.8
3	644270.09	2263380.21

1	2	3
2	645941.59	2263264.54
3	645943.79	2263259.89
4	645944.66	2263260.26
5	645956.59	2263236.7
6	646007	2263263
7	645991.01	2263293.12
8	645976.02	2263285.08
1	645940.02	2263268.26
59:37:0890101:578, площадь 1165 кв.м		
1	646017.21	2263243.27
2	646016.59	2263244.79
3	646007	2263263
4	645956.59	2263236.7
5	645964.42	2263222.83
6	645966.8	2263219.99
7	645981.43	2263227.29
1	646017.21	2263243.27
59:37:0890101:1145, площадь 1631 кв.м		
1	645977.55	2262961.69
2	645989.48	2262993.19
3	645969.58	2263005.3
4	645945.87	2263013.3
5	645933.28	2262998.37
6	645934.91	2262996.33
7	645943.12	2262986.07
8	645941.09	2262981.26
9	645947.83	2262978.17
10	645962.9	2262969.22
1	645977.55	2262961.69
59:37:0890101:185, площадь 1446 кв.м		
1	645966.69	2262933.19
2	645977.55	2262961.69

1	2	3
4	644270.76	2263372.8
5	644272.29	2263366.2
6	644298.94	2263363.91
1	644305.32	2263361.87
59:37:0890101:414, площадь 1706 кв.м		
1	644302.92	2263442.78
2	644277.04	2263443.78
3	644276.38	2263440.36
4	644276.2	2263419.42
5	644297.8	2263420.92
6	644311.94	2263426.6
7	644317.26	2263428.02
8	644323.64	2263430.16
9	644326.01	2263462.85
10	644325.12	2263465.36
11	644322.5	2263474
12	644321.68	2263486.94
13	644314.08	2263486.4
14	644310.36	2263486.18
1	644302.92	2263442.78
59:37:0890101:214, площадь 2507 кв.м		
1	644296.62	2263487.1
2	644310.36	2263486.18
3	644314.08	2263486.4
4	644321.68	2263486.94
5	644324.87	2263487.21
6	644316.71	2263534.05
7	644322.39	2263534.41
8	644321.91	2263541.61
9	644317.44	2263567.14
10	644309.26	2263565.38
11	644299.52	2263564.84

1	2	3
3	645962.9	2262969.22
4	645947.83	2262978.17
5	645941.09	2262981.26
6	645930.37	2262954.94
7	645926.69	2262944.77
1	645966.69	2262933.19
59:37:0890101:1125, площадь 1216 кв.м		
1	645989.48	2262993.19
2	646001.02	2263022.93
3	645964.74	2263035.3
4	645945.87	2263013.3
5	645969.58	2263005.3
1	645989.48	2262993.19
59:37:0890101:1126, площадь 1385 кв.м		
1	646001.02	2263022.93
2	646015.17	2263060.74
3	645988.55	2263073.42
4	645982.06	2263060.68
5	645977.74	2263052.24
6	645964.74	2263035.3
1	646001.02	2263022.93
59:37:0890101:1138, площадь 1809 кв.м		
1	645944.94	2263067.9
2	645924.15	2263103.84
3	645895.54	2263086.67
4	645898.35	2263081.68
5	645891.86	2263078.01
6	645912.42	2263040.65
7	645919.07	2263046.14
1	645944.94	2263067.9
59:37:0890101:209, площадь 1617 кв.м		
1	645912.42	2263040.65

1	2	3
12	644280.61	2263557.53
1	644296.62	2263487.1
59:37:0890101:1096, площадь 1396 кв.м		
1	644277.04	2263443.78
2	644302.92	2263442.78
3	644310.36	2263486.18
4	644296.62	2263487.1
5	644270.52	2263491.96
6	644279.92	2263452.68
7	644276.38	2263448.1
1	644277.04	2263443.78
59:37:0890101:1196, площадь 2283 кв.м		
1	644307.78	2263583.06
2	644305.6	2263583.04
3	644285.7	2263572.96
4	644268.26	2263564.9
5	644264.56	2263563.19
6	644266.46	2263559.32
7	644251.28	2263551.4
8	644270.57	2263512.46
9	644275.54	2263501.92
10	644272.75	2263500.64
11	644269.66	2263499.22
12	644268.87	2263496.87
13	644267.98	2263494.22
14	644270.52	2263491.96
15	644296.62	2263487.1
16	644280.61	2263557.53
17	644299.52	2263564.84
18	644309.26	2263565.38
19	644317.44	2263567.14
1	644307.78	2263583.06

1	2	3
2	645891.86	2263078.01
3	645871.19	2263065.63
4	645862.72	2263061.3
5	645859.97	2263059.78
6	645878.14	2263021.03
1	645912.42	2263040.65
59:37:0890101:343, площадь 2193 кв.м		
1	645941.73	2263227.57
2	645926.88	2263263.97
3	645909.16	2263255.98
4	645884.04	2263245.47
5	645861.62	2263235.74
6	645868.53	2263219.27
7	645891.44	2263228.22
8	645896.8	2263230.54
9	645904.5	2263212.46
10	645923.28	2263219.12
11	645925.49	2263213.38
12	645932.58	2263216.44
13	645930.45	2263221.96
14	645936.95	2263225.23
1	645941.73	2263227.57
59:37:0890101:351, площадь 1136 кв.м		
1	645880.99	2263369.61
2	645874.83	2263383.83
3	645866.87	2263380.68
4	645844.54	2263370.89
5	645837.38	2263369.28
6	645807.07	2263356.4
7	645810.36	2263348.27
8	645812.64	2263342.65
9	645849.8	2263356.65

1	2	3
59:37:0890101:555, площадь 751 кв.м		
1	644305.6	2263583.04
2	644307.78	2263583.06
3	644305.7	2263589.26
4	644300.22	2263600.12
5	644295.6	2263608.9
6	644289.44	2263609.68
7	644272.68	2263600.88
8	644278.6	2263588.42
9	644285.4	2263573.84
10	644285.7	2263572.96
1	644305.6	2263583.04
59:37:0890101:1197, площадь 616 кв.м		
1	644285.7	2263572.96
2	644285.4	2263573.84
3	644278.6	2263588.42
4	644272.68	2263600.88
5	644253.86	2263591.36
6	644268.26	2263564.9
1	644285.7	2263572.96
59:37:0890101:226, площадь 1118 кв.м		
1	644253.86	2263591.36
2	644268.26	2263564.9
3	644264.56	2263563.19
4	644266.46	2263559.32
5	644251.28	2263551.4
6	644246.9	2263548.66
7	644243	2263546.82
8	644239.98	2263546.28
9	644232.66	2263560.34
10	644231.48	2263562.69
11	644231.74	2263563.1

1	2	3
1	645880.99	2263369.61
59:37:0890101:354, площадь 1195 кв.м		
1	645862.25	2263412.56
2	645855.83	2263426
3	645795.68	2263403
4	645785.64	2263397.68
5	645791.78	2263383.38
6	645815.67	2263393.42
7	645825.96	2263397.88
8	645842.96	2263404.5
1	645862.25	2263412.56
59:37:0890101:353, площадь 1184 кв.м		
1	645868.95	2263397.52
2	645867.32	2263401.28
3	645862.25	2263412.56
4	645842.96	2263404.5
5	645825.96	2263397.88
6	645815.67	2263393.42
7	645791.78	2263383.38
8	645791.78	2263381.5
9	645793.98	2263376.36
10	645796.93	2263377.48
11	645800.05	2263370.42
12	645824.36	2263380.35
1	645868.95	2263397.52
59:37:0890101:355, площадь 1226 кв.м		
1	645855.83	2263426
2	645848.41	2263441.65
3	645841.16	2263438
4	645830.28	2263433.08
5	645804.9	2263423.23
6	645804.36	2263424.62

1	2	3
12	644227.34	2263571.74
13	644224.98	2263576.23
14	644240.94	2263584.44
1	644253.86	2263591.36
59:37:0890101:552, площадь 3441 кв.м		
1	644251.28	2263551.4
2	644246.9	2263548.66
3	644243	2263546.82
4	644239.98	2263546.28
5	644232.66	2263560.34
6	644205.03	2263544.92
7	644199.51	2263554.93
8	644190.39	2263550.05
9	644198.54	2263533.52
10	644203.89	2263524.79
11	644200.15	2263522.66
12	644207.28	2263509.92
13	644209.1	2263507.66
14	644226.32	2263492.7
15	644229.32	2263491.18
16	644236.9	2263496.32
17	644243.14	2263498.32
18	644246.7	2263498.22
19	644255.64	2263495.24
20	644261.06	2263493.84
21	644268.87	2263496.87
22	644269.66	2263499.22
23	644272.75	2263500.64
24	644275.54	2263501.92
25	644270.57	2263512.46
1	644251.28	2263551.4
59:37:0890101:210, площадь 625 кв.м		

1	2	3
7	645798.82	2263421.74
8	645778.22	2263413.21
9	645785.64	2263397.68
10	645795.68	2263403
1	645855.83	2263426
59:37:0890101:356, площадь 1755 кв.м		
1	645848.41	2263441.65
2	645836.1	2263466.1
3	645820.55	2263459.52
4	645813.34	2263456.04
5	645807.24	2263453.96
6	645802.38	2263452.02
7	645799.78	2263451.44
8	645796.64	2263449.62
9	645794.2	2263447.88
10	645798.3	2263439.78
11	645793.74	2263437.52
12	645792.56	2263436.98
13	645771.33	2263427.46
14	645778.22	2263413.21
15	645798.82	2263421.74
16	645804.36	2263424.62
17	645804.9	2263423.23
18	645830.28	2263433.08
19	645841.16	2263438
1	645848.41	2263441.65
59:37:0890101:165, площадь 1113 кв.м		
1	645820.55	2263459.52
2	645811.13	2263479.34
3	645799.72	2263487.35
4	645786	2263496.98
5	645773.79	2263488.73

1	2	3
1	644232.66	2263560.34
2	644231.48	2263562.69
3	644231.74	2263563.1
4	644227.34	2263571.74
5	644224.98	2263576.23
6	644220.44	2263573.54
7	644214.48	2263570.14
8	644206.46	2263565.63
9	644187.64	2263555.36
10	644190.39	2263550.05
11	644199.51	2263554.93
12	644205.03	2263544.92
1	644232.66	2263560.34
59:37:0890101:1202, площадь 2075 кв.м		
1	644148.4	2263541.48
2	644150.35	2263538.01
3	644152.61	2263539.34
4	644154.27	2263536.5
5	644152.32	2263535.38
6	644153.46	2263532.84
7	644157.06	2263527.28
8	644161.54	2263520.24
9	644165.28	2263513.9
10	644176.84	2263496.96
11	644183.94	2263495.46
12	644186.68	2263493.36
13	644188.86	2263490.68
14	644191.2	2263490.1
15	644201.9	2263501.58
16	644207.28	2263509.92
17	644200.15	2263522.66
18	644182.82	2263552.76

1	2	3
6	645788.95	2263463.34
7	645796.64	2263449.62
8	645799.78	2263451.44
9	645802.38	2263452.02
10	645807.24	2263453.96
11	645813.34	2263456.04
1	645820.55	2263459.52
59:37:0890101:328, площадь 2787 кв.м		
1	645798.3	2263439.78
2	645794.2	2263447.88
3	645796.64	2263449.62
4	645788.95	2263463.34
5	645785.22	2263462.09
6	645778.76	2263460.48
7	645754.35	2263452.44
8	645729.46	2263444.16
9	645724.64	2263442.36
10	645701.08	2263431.78
11	645702.09	2263429.46
12	645711.37	2263407.14
13	645711.37	2263407.14
14	645713.26	2263402.89
15	645731.74	2263410.91
16	645743.84	2263415.9
17	645771.33	2263427.46
18	645792.56	2263436.98
19	645793.74	2263437.52
1	645798.3	2263439.78
59:37:0890101:567, площадь 1412 кв.м		
1	645778.76	2263460.48
2	645772.22	2263470.16
3	645767.92	2263473.77

1	2	3
19	644179.22	2263558.9
1	644148.4	2263541.48
59:37:0890101:5, площадь 1499 кв.м		
1	644110.83	2263520.18
2	644148.4	2263541.48
3	644150.35	2263538.01
4	644149.71	2263537.62
5	644151.35	2263534.81
6	644152.32	2263535.38
7	644153.46	2263532.84
8	644157.06	2263527.28
9	644161.54	2263520.24
10	644165.28	2263513.9
11	644129.12	2263488.54
1	644110.83	2263520.18
59:37:0890101:7, площадь 3766 кв.м		
1	644110.83	2263520.18
2	644093.44	2263510.33
3	644099.38	2263494.82
4	644099.76	2263488.76
5	644107.1	2263478.42
6	644112.76	2263470.86
7	644141.14	2263430.22
8	644165.71	2263463.25
9	644183.94	2263495.46
10	644176.84	2263496.96
11	644165.28	2263513.9
12	644129.12	2263488.54
1	644110.83	2263520.18
59:37:0890101:195, площадь 1810 кв.м		
1	644383.5	2263859.6
2	644389.92	2263866.3

1	2	3
4	645763.59	2263476.82
5	645747.69	2263470.09
6	645698.46	2263448.26
7	645694.38	2263447
8	645701.08	2263431.78
9	645724.64	2263442.36
10	645729.46	2263444.16
11	645754.35	2263452.44
1	645778.76	2263460.48
59:37:0890101:1124, площадь 2029 кв.м		
1	645713.26	2263402.89
2	645720.99	2263383.38
3	645725.12	2263376.13
4	645726.03	2263376.43
5	645750.67	2263387.1
6	645752.72	2263382.63
7	645785.64	2263397.68
8	645778.22	2263413.21
9	645771.33	2263427.46
10	645743.84	2263415.9
11	645731.74	2263410.91
1	645713.26	2263402.89
59:37:0890101:334, площадь 1357 кв.м		
1	645768.3	2263271.97
2	645775.4	2263254.34
3	645840.54	2263277.64
4	645831.9	2263297.11
5	645819.82	2263291.45
1	645768.3	2263271.97
59:37:0890101:1180, площадь 1228 кв.м		
1	645788.49	2263222.13
2	645832.71	2263241.2

1	2	3
3	644404.12	2263882.14
4	644389.03	2263894.95
5	644380.24	2263902.38
6	644370.52	2263909.58
7	644367.24	2263905.74
8	644358.8	2263911.1
9	644338.78	2263880.62
10	644341.72	2263878.24
11	644346.74	2263874.74
12	644350.98	2263870.98
13	644358.26	2263865.44
14	644365.38	2263875.77
15	644371.84	2263870.26
16	644378.5	2263863.94
1	644383.5	2263859.6
59:37:0890101:1132, площадь 1337 кв.м		
1	644361.29	2263914.77
2	644355.94	2263917.06
3	644346.64	2263924.24
4	644338.98	2263927.5
5	644335.64	2263929.36
6	644334.58	2263931.1
7	644333.51	2263929.91
8	644324.42	2263887.36
9	644318.93	2263869.36
10	644317.93	2263860.47
11	644324.42	2263855.2
12	644326.18	2263856.72
13	644333.86	2263873.28
14	644337.6	2263881.6
15	644338.78	2263880.62
16	644358.8	2263911.1

1	2	3
3	645850.03	2263247.92
4	645855.27	2263250.05
5	645854.66	2263251.52
6	645848.2	2263266.7
7	645845.58	2263265.53
8	645843.34	2263264.54
9	645804.03	2263246.65
10	645794.77	2263243.26
11	645787.42	2263240.19
12	645782.06	2263238.04
1	645788.49	2263222.13
59:37:0890101:338, площадь 1236 кв.м		
1	645845.08	2263210.48
2	645868.53	2263219.27
3	645861.62	2263235.74
4	645839.19	2263225.37
5	645830.78	2263222.44
6	645818.34	2263216.54
7	645794.98	2263206.93
8	645802.11	2263190.89
9	645832.03	2263203.43
10	645831.44	2263204.78
11	645835.98	2263206.58
1	645845.08	2263210.48
59:37:0890101:465, площадь 2167 кв.м		
1	646072.5	2263445.72
2	646064.44	2263442.26
3	646052.47	2263436.62
4	646007.19	2263416.16
5	646018.4	2263392.76
6	646020.36	2263388.6
7	646065.4	2263409.56

1	2	3
1	644361.29	2263914.77
59:37:0890101:1148, площадь 1459 кв.м		
1	644361.29	2263914.77
2	644367.04	2263912.1
3	644375.98	2263920.46
4	644385.18	2263928.26
5	644387.54	2263930.11
6	644377.4	2263949.63
7	644376.32	2263954.42
8	644371.54	2263961.52
9	644369.03	2263964.72
10	644352.75	2263950.63
11	644334.58	2263931.1
12	644335.64	2263929.36
13	644338.98	2263927.5
14	644346.64	2263924.24
15	644355.94	2263917.06
1	644361.29	2263914.77
59:37:0890101:191, площадь 2124 кв.м		
1	644392.38	2263933.7
2	644390.64	2263936.98
3	644388.08	2263941.96
4	644385.38	2263947.16
5	644384.62	2263950.76
6	644383.14	2263958.24
7	644398.93	2263973.08
8	644444.42	2263920.26
9	644418.28	2263897.68
10	644412.71	2263904.99
1	644392.38	2263933.7
59:37:0890101:1076, площадь 878 кв.м		
1	644415.75	2263991.98

1	2	3
8	646085.55	2263418.58
1	646072.5	2263445.72
59:37:0890101:1121, площадь 1468 кв.м		
1	645978.06	2263431.25
2	645966.05	2263457.85
3	645921.89	2263434.54
4	645934.91	2263407.39
5	645971.6	2263427.68
1	645978.06	2263431.25
59:37:0890101:1144, площадь 737 кв.м		
1	645966.05	2263457.85
2	645959.99	2263470.79
3	645956.15	2263468.9
4	645952.27	2263466.93
5	645943.66	2263462.28
6	645915.1	2263448.39
7	645921.89	2263434.54
1	645966.05	2263457.85
59:37:0890101:1143, площадь 743 кв.м		
1	645959.99	2263470.79
2	645953.47	2263484.5
3	645948.92	2263481.77
4	645908.73	2263461.38
5	645915.1	2263448.39
6	645943.66	2263462.28
7	645952.27	2263466.93
8	645956.15	2263468.9
1	645959.99	2263470.79
59:37:0890101:569, площадь 1521 кв.м		
1	645895.99	2263489.22
2	645881.56	2263517.71
3	645839.74	2263495.86

1	2	3
2	644422.01	2263998.43
3	644432.44	2263985.98
4	644447	2263998.62
5	644447.62	2263999.16
6	644419.48	2264028.34
7	644405.07	2264010.75
1	644415.75	2263991.98
59:37:0890101:10, площадь 1919 кв.м		
1	644447.62	2263999.16
2	644447	2263998.62
3	644449.82	2263995.4
4	644471.9	2264015.82
5	644480.4	2264024.72
6	644475.82	2264029.12
7	644446.76	2264056.72
8	644444.36	2264058.9
9	644419.48	2264028.34
1	644447.62	2263999.16
59:37:0890101:40, площадь 1619 кв.м		
1	644475.82	2264029.12
2	644485.78	2264038.6
3	644502.4	2264053.8
4	644468.54	2264085.72
5	644444.36	2264058.9
6	644446.76	2264056.72
1	644475.82	2264029.12
59:37:0890101:1165, площадь 1063 кв.м		
1	644495.14	2264023.28
2	644495.6	2264023.84
3	644493	2264027.98
4	644485.78	2264038.6
5	644502.4	2264053.8

1	2	3
4	645853.56	2263466.91
5	645894.7	2263488.56
1	645895.99	2263489.22
59:37:0890101:8, площадь 1415 кв.м		
1	645908.73	2263461.38
2	645894.7	2263488.56
3	645853.56	2263466.91
4	645865.72	2263440.18
1	645908.73	2263461.38
59:37:0890101:1009, площадь 1461 кв.м		
1	645921.89	2263434.54
2	645915.1	2263448.39
3	645908.73	2263461.38
4	645865.72	2263440.18
5	645874.36	2263420.27
6	645877.88	2263412.52
1	645921.89	2263434.54
59:37:0890101:365, площадь 1518 кв.м		
1	645934.91	2263407.39
2	645921.89	2263434.54
3	645877.88	2263412.52
4	645881.63	2263404.08
5	645890.94	2263384.17
6	645900.04	2263388.97
1	645934.91	2263407.39
59:37:0890101:26, площадь 1632 кв.м		
1	645982.06	2263060.68
2	645968.54	2263074.08
3	645951.07	2263052.53
4	645918.44	2263010.18
5	645933.28	2262998.37
6	645945.87	2263013.3

1	2	3
6	644514.4	2264064.44
7	644530.9	2264038.04
8	644523.48	2264033.62
9	644498.76	2264016.86
1	644495.14	2264023.28
59:37:0890101:186, площадь 2664 кв.м		
1	644449.82	2263995.4
2	644471.9	2264015.82
3	644480.4	2264024.72
4	644475.82	2264029.12
5	644485.78	2264038.6
6	644493	2264027.98
7	644495.6	2264023.84
8	644495.14	2264023.28
9	644498.76	2264016.86
10	644512.34	2263993.46
11	644501.74	2263986
12	644510.02	2263974.78
13	644485.72	2263954.38
14	644466.02	2263976.58
1	644449.82	2263995.4
59:37:0890101:1077, площадь 208 кв.м		
1	644410.8	2263986.76
2	644415.75	2263991.98
3	644405.07	2264010.75
4	644396.36	2263999.94
5	644403.76	2263993.44
1	644410.8	2263986.76
59:37:0890101:198, площадь 1300 кв.м		
1	644335.42	2263803.41
2	644340.24	2263808.34
3	644352.4	2263821.32

1	2	3
7	645964.74	2263035.3
8	645977.74	2263052.24
1	645982.06	2263060.68
59:37:0890101:337, площадь 1203 кв.м		
1	645839.19	2263225.37
2	645861.62	2263235.74
3	645857.75	2263244.19
4	645855.27	2263250.05
5	645850.03	2263247.92
6	645832.71	2263241.2
7	645788.49	2263222.13
8	645790.5	2263217.55
9	645794.98	2263206.93
10	645818.34	2263216.54
11	645830.78	2263222.44
1	645839.19	2263225.37
59:37:0890101:1182, площадь 2300 кв.м		
1	645872.17	2262922.93
2	645878.45	2262900.83
3	645887.7	2262869
4	645849.28	2262857.38
5	645839.03	2262917.16
6	645837.84	2262926.37
1	645872.17	2262922.93
59:37:0890101:229, площадь 1755 кв.м		
1	645849.28	2262857.38
2	645839.03	2262917.16
3	645837.84	2262926.37
4	645833.63	2262926.74
5	645810.78	2262924.78
6	645822.36	2262880.36
7	645831.22	2262846.73

1	2	3
4	644357.44	2263826.86
5	644354.98	2263828.88
6	644349.7	2263833.54
7	644324.42	2263855.2
8	644308.85	2263837.9
9	644313.24	2263824.68
10	644321.02	2263817.31
1	644335.42	2263803.41
59:37:0890101:987, площадь 1623 кв.м		
1	644270.78	2263671.56
2	644273.1	2263670.25
3	644286.88	2263696.6
4	644280.55	2263699.12
5	644270.4	2263705
6	644257.64	2263713.12
7	644253.56	2263715.6
8	644246	2263721.02
9	644239.6	2263725.14
10	644239.94	2263725.68
11	644234.04	2263730.72
12	644223.56	2263735.46
13	644220.2	2263725.52
14	644225.16	2263719.32
15	644232.32	2263710.22
16	644233.26	2263707.82
17	644244.66	2263700.62
18	644243.12	2263694.82
19	644263.5	2263673.04
1	644270.78	2263671.56
59:37:0890101:77, площадь 2491 кв.м		
1	645072.58	2263700.82
2	645077.16	2263705.4

1	2	3
1	645849.28	2262857.38
59:37:0890101:18, площадь 2618 кв.м		
1	645797.19	2262866.7
2	645797.86	2262869.24
3	645798.34	2262871.94
4	645796.18	2262876.6
5	645772.33	2262918.38
6	645761.61	2262912.64
7	645752.2	2262908.28
8	645746.69	2262905.76
9	645731.38	2262899.1
10	645750.94	2262851.5
11	645759.84	2262855.2
1	645797.19	2262866.7
59:37:0890101:22, площадь 1870 кв.м		
1	645707.03	2262832.47
2	645704.97	2262837.42
3	645679.61	2262863.35
4	645677.4	2262865.14
5	645672.5	2262863.52
6	645666.62	2262874.5
7	645651.33	2262868.33
8	645649.5	2262865.93
9	645649.18	2262863.01
10	645649.32	2262860.09
11	645651.48	2262846.93
12	645653.13	2262838.86
13	645658.53	2262825.69
14	645664.24	2262820.2
15	645669.1	2262820.51
16	645681.36	2262823.22
17	645697.38	2262828.72

1	2	3
3	645079.64	2263708.24
4	645083.8	2263712.3
5	645085.21	2263715.71
6	645069.32	2263732.16
7	645058.1	2263743.2
8	645053.46	2263738.88
9	645047.56	2263734.18
10	645038.3	2263727.42
11	645031.82	2263723.44
12	645026.22	2263719.54
13	645019.54	2263713.92
14	645008.66	2263705.12
15	645007.28	2263703.8
16	645039.37	2263679.68
17	645044.68	2263678.91
18	645051.76	2263683.45
19	645067.62	2263705.12
20	645072.58	2263700.82
1	645072.58	2263700.82
59:37:0890101:76, площадь 2407 кв.м		
1	645051.08	2263751.44
2	645031.08	2263770.9
3	645029.02	2263769.24
4	645021.88	2263763.5
5	645016	2263758.76
6	645007.08	2263751.64
7	645002.8	2263748.7
8	644996.22	2263744.38
9	644990.74	2263740.86
10	644985.42	2263738.46
11	644982.06	2263736.87
12	644984.52	2263733.68

1	2	3
1	645707.03	2262832.47
59:37:0890101:1023, площадь 514 кв.м		
1	645666.8	2262811.82
2	645692.17	2262821.61
3	645692.98	2262819.55
4	645700.17	2262805.48
5	645675.84	2262793.7
6	645673.3	2262799.14
1	645666.8	2262811.82
59:37:0890101:1024, площадь 1089 кв.м		
1	645718.96	2262770.21
2	645710.64	2262786.93
3	645700.17	2262805.48
4	645675.84	2262793.7
5	645693.65	2262760.72
6	645703.7	2262761.59
1	645718.96	2262770.21
59:37:0890101:1199, площадь 1206 кв.м		
1	645742.3	2262715.16
2	645715.22	2262767.95
3	645703.7	2262761.59
4	645693.65	2262760.72
5	645726.64	2262706.55
1	645742.3	2262715.16
59:37:0890101:1031, площадь 423 кв.м		
1	645761.06	2262962.18
2	645761.08	2262956.46
3	645761.86	2262953.16
4	645762.85	2262942.26
5	645767.24	2262943.35
6	645780.98	2262947.86
7	645795.19	2262947.38

1	2	3
13	645007.28	2263703.8
14	645008.66	2263705.12
15	645019.54	2263713.92
16	645026.22	2263719.54
17	645031.82	2263723.44
18	645038.3	2263727.42
19	645047.56	2263734.18
20	645053.46	2263738.88
21	645058.1	2263743.2
1	645051.08	2263751.44
59:37:0890101:75, площадь 2093 кв.м		
1	644985.42	2263738.46
2	644990.74	2263740.86
3	644996.22	2263744.38
4	645002.8	2263748.7
5	645007.08	2263751.64
6	645016	2263758.76
7	645021.88	2263763.5
8	645029.02	2263769.24
9	645031.08	2263770.9
10	645026.78	2263775.28
11	645021.24	2263780.72
12	645015.02	2263786.8
13	645009.46	2263792.32
14	645005.78	2263796.02
15	644974.61	2263774.51
16	644972.2	2263771.16
17	644968.7	2263766.54
18	644961.68	2263760.01
19	644966.32	2263753.86
20	644971.68	2263747.62
21	644975.66	2263743.58

1	2	3
8	645795.77	2262955.11
9	645761.06	2262962.18
1	645761.06	2262962.18
59:37:0890101:1073, площадь 340 кв.м		
1	645762.78	2262918.91
2	645754.25	2262937.14
3	645750.56	2262935.1
4	645753.4	2262929.38
5	645735.79	2262917.33
6	645736.16	2262908.6
7	645741.42	2262909.22
1	645762.78	2262918.91
59:37:0890101:131, площадь 349 кв.м		
1	645736.16	2262908.6
2	645735.79	2262917.33
3	645753.4	2262929.38
4	645750.56	2262935.1
5	645741.32	2262929.6
6	645737.97	2262932.37
7	645737.2	2262932.76
8	645729.12	2262929.55
9	645725.56	2262906.4
1	645736.16	2262908.6
59:37:0890101:381, площадь 2251 кв.м		
1	645762.85	2262942.26
2	645761.86	2262953.16
3	645761.08	2262956.46
4	645761.06	2262962.18
5	645722.66	2262970.74
6	645708.16	2262970.73
7	645698.13	2262970.33
8	645688.82	2262970.16

1	2	3
22	644982.06	2263736.87
1	644985.42	2263738.46
59:37:0890101:1346, площадь 1609 кв.м		
1	645005.78	2263796.02
2	644984.32	2263816.96
3	644983.28	2263815.89
4	644979.68	2263812.22
5	644976.21	2263815.85
6	644963.15	2263803.39
7	644957.62	2263808.87
8	644946.94	2263798.12
9	644941.42	2263786.96
10	644959.08	2263776.07
11	644972.2	2263771.16
12	644974.61	2263774.51
1	645005.78	2263796.02
59:37:0890101:556, площадь 2004 кв.м		
1	644947.19	2263800.26
2	644973.86	2263826.82
3	644958.02	2263842.04
4	644950.72	2263848.8
5	644949.04	2263847.16
6	644938.94	2263837.9
7	644935.28	2263834.46
8	644931.94	2263831.56
9	644925.72	2263825.78
10	644916.82	2263817.66
11	644912.76	2263814.34
12	644906.72	2263808.51
13	644909.38	2263807.04
14	644910.82	2263802.58
15	644911.62	2263796.96

1	2	3
9	645691.38	2262957.9
10	645699.1	2262958.97
11	645699.67	2262949.45
12	645701.72	2262935.59
13	645725.52	2262930.3
14	645729.12	2262929.55
15	645737.2	2262932.76
16	645737.97	2262932.37
17	645741.32	2262929.6
18	645750.56	2262935.1
19	645754.25	2262937.14
1	645762.85	2262942.26
59:37:0890101:384, площадь 1497 кв.м		
1	645701.72	2262935.59
2	645699.67	2262949.45
3	645699.1	2262958.97
4	645691.38	2262957.9
5	645688.82	2262970.16
6	645650.98	2262964.78
7	645653.52	2262958.66
8	645655.56	2262957.04
9	645659.32	2262946.8
10	645666.06	2262926.2
11	645671.01	2262927.2
12	645671.56	2262925.84
1	645701.72	2262935.59
59:37:0890101:1147, площадь 1493 кв.м		
1	645629.49	2262917.03
2	645644.32	2262920.76
3	645666.06	2262926.2
4	645659.32	2262946.8
5	645655.56	2262957.04

1	2	3
16	644916.76	2263792.3
17	644922.18	2263789.04
18	644924.22	2263788.56
19	644928.1	2263789.54
20	644934.12	2263792.28
21	644937.84	2263794
22	644943.22	2263796.2
23	644943.72	2263796.62
1	644947.19	2263800.26
59:37:0890101:72, площадь 1183 кв.м		
1	644950.72	2263848.8
2	644935.12	2263862.39
3	644923.26	2263848.62
4	644909.96	2263835.92
5	644895.8	2263824.24
6	644886.78	2263819.21
7	644892.56	2263815.26
8	644906.72	2263808.51
9	644912.76	2263814.34
10	644916.82	2263817.66
11	644925.72	2263825.78
12	644931.94	2263831.56
13	644935.28	2263834.46
14	644938.94	2263837.9
15	644949.04	2263847.16
1	644950.72	2263848.8
59:37:0890101:71, площадь 1363 кв.м		
1	644895.8	2263824.24
2	644909.96	2263835.92
3	644923.26	2263848.62
4	644935.12	2263862.39
5	644920.12	2263875.58

1	2	3
6	645653.52	2262958.66
7	645650.98	2262964.78
8	645618.23	2262956.12
1	645629.49	2262917.03
59:37:0890101:1020, площадь 1164 кв.м		
1	645698.96	2262735.66
2	645684.21	2262761.82
3	645652.81	2262743.95
4	645650.94	2262741.49
5	645664.98	2262716.58
1	645698.96	2262735.66
59:37:0890101:1091, площадь 960 кв.м		
1	645597.47	2262677.78
2	645583.63	2262711.4
3	645555.97	2262699.46
4	645578.38	2262667.92
5	645579.11	2262668.24
1	645597.47	2262677.78
59:37:0890101:1092, площадь 1046 кв.м		
1	645578.38	2262667.92
2	645555.97	2262699.46
3	645529.61	2262687.84
4	645554.92	2262657.18
5	645555.81	2262657.18
1	645578.38	2262667.92
59:37:0890101:31, площадь 1937 кв.м		
1	645657.32	2262808.2
2	645622.66	2262796.98
3	645639.22	2262748.23
4	645659.25	2262758.33
5	645677.44	2262768.94
6	645677.58	2262771.26

1	2	3
6	644913.32	2263867.76
7	644905.96	2263859.06
8	644898.78	2263853.5
9	644891.14	2263847.78
10	644877.28	2263838.32
11	644869.76	2263832.03
12	644879.5	2263824.66
13	644886.78	2263819.21
1	644895.8	2263824.24
59:37:0890101:68, площадь 1527 кв.м		
1	644857.48	2263933.64
2	644873.13	2263918.64
3	644860.22	2263905.44
4	644857.44	2263901.12
5	644825.94	2263865.61
6	644821.94	2263868.28
7	644817.62	2263872.56
8	644811.04	2263879.59
9	644814.56	2263883.78
10	644818.98	2263888.98
11	644833.22	2263905.46
12	644839.56	2263914.14
13	644842.26	2263918
14	644845.34	2263922.02
1	644857.48	2263933.64
59:37:0890101:228, площадь 1596 кв.м		
1	644825.94	2263865.61
2	644836.6	2263858.56
3	644840.7	2263856.06
4	644846.83	2263862.91
5	644857.18	2263865.4
6	644891.6	2263901.38

1	2	3
1	645657.32	2262808.2
59:37:0890101:33, площадь 3184 кв.м		
1	645598.55	2262726.34
2	645634.97	2262742.26
3	645636.15	2262746.53
4	645639.22	2262748.23
5	645622.66	2262796.98
6	645579.18	2262784.45
7	645562.8	2262779.14
8	645562	2262774.64
9	645570.4	2262753.34
10	645571.32	2262750.54
11	645576.66	2262751.8
12	645581.22	2262753.42
13	645588.88	2262756.09
1	645598.55	2262726.34
59:37:0890101:1016, площадь 272 кв.м		
1	645576.51	2262727.79
2	645552.52	2262717.28
3	645556.51	2262707.46
4	645580.43	2262718.48
1	645576.51	2262727.79
59:37:0890101:36, площадь 1511 кв.м		
1	645576.51	2262727.79
2	645569.58	2262744.19
3	645566.8	2262748.98
4	645571.32	2262750.54
5	645570.4	2262753.34
6	645562	2262774.64
7	645562.8	2262779.14
8	645552.71	2262775.69
9	645533.21	2262769.18

1	2	3
7	644873.13	2263918.64
8	644860.22	2263905.44
9	644857.44	2263901.12
1	644825.94	2263865.61
59:37:0890101:1137, площадь 1819 кв.м		
1	646140.27	2263265.1
2	646124.32	2263298.58
3	646074.8	2263276.33
4	646086.5	2263249.34
5	646108.54	2263256.09
6	646125.75	2263260.82
1	646140.27	2263265.1
59:37:0890101:202, площадь 1727 кв.м		
1	644271.43	2263737.13
2	644281.56	2263756.9
3	644265.44	2263768.16
4	644258.16	2263771.78
5	644243.42	2263783.4
6	644241.3	2263780.9
7	644240.9	2263781.38
8	644238.54	2263779.12
9	644238.14	2263775.63
10	644231.48	2263773.04
11	644226.78	2263768.94
12	644216.98	2263765.32
13	644212.94	2263750.82
14	644225.83	2263750.2
15	644226.24	2263750.18
16	644240.19	2263745.74
17	644259.28	2263740.58
18	644259	2263739.32
19	644262.82	2263735.06

1	2	3
10	645535.07	2262764.8
11	645538.24	2262754.71
12	645539.25	2262751.88
13	645545.51	2262734.56
14	645552.52	2262717.28
1	645576.51	2262727.79
59:37:0890101:402, площадь 2167 кв.м		
1	645523.84	2262694.38
2	645512.34	2262728.64
3	645511.12	2262733.78
4	645504.92	2262754.92
5	645503.04	2262759.68
6	645485.68	2262754.16
7	645484.33	2262739.41
8	645487.88	2262728.61
9	645483.12	2262727.08
10	645480.26	2262724.1
11	645481.71	2262704.44
12	645483.73	2262689.82
13	645484.66	2262685.28
14	645490.3	2262682.36
1	645523.84	2262694.38
59:37:0890101:161, площадь 2154 кв.м		
1	645542.5	2262816.14
2	645527.36	2262856.16
3	645487.66	2262854.31
4	645486.38	2262805.32
5	645534.66	2262815.4
1	645542.5	2262816.14
59:37:0890101:548, площадь 495 кв.м		
1	645553.32	2262891.47
2	645548	2262910.67

1	2	3
20	644265.83	2263733.62
21	644268.08	2263738.26
1	644271.43	2263737.13
59:37:0890101:442, площадь 701 кв.м		
1	645493.4	2263233.82
2	645486.39	2263252.21
3	645471.45	2263245.81
4	645455.96	2263233.84
5	645453.85	2263230.11
6	645452.96	2263216.58
7	645468.27	2263223.62
8	645483.04	2263230.32
9	645490.49	2263232.79
1	645493.4	2263233.82
59:37:0890101:1176, площадь 2536 кв.м		
1	645623.98	2263496.9
2	645598.2	2263547.24
3	645557.66	2263529.72
4	645578.28	2263488.08
5	645583.17	2263478.21
1	645623.98	2263496.9
59:37:0890101:1162, площадь 1336 кв.м		
1	645578.28	2263488.08
2	645557.66	2263529.72
3	645551.61	2263541.97
4	645538.97	2263535.3
5	645522.15	2263527.83
6	645569.23	2263481.55
1	645578.28	2263488.08
59:37:3390101:86, площадь 4 кв.м		
1	645995.9	2263570.26
2	645994.12	2263571.2

1	2	3
3	645544.9	2262919.2
4	645543.85	2262922.05
5	645541.88	2262921.76
6	645535.68	2262918.42
7	645532.68	2262914.28
8	645531.9	2262911.66
9	645531.82	2262909.3
10	645532.11	2262905.03
11	645533.33	2262899.39
12	645536.39	2262887.43
1	645553.32	2262891.47
59:37:0890101:1153, площадь 885 кв.м		
1	645541.7	2262865.22
2	645581.36	2262873.97
3	645574.98	2262892.41
4	645554.6	2262886.87
5	645553.32	2262891.47
6	645536.39	2262887.43
7	645536.3	2262863.77
1	645541.7	2262865.22
59:37:0890101:1183, площадь 2314 кв.м		
1	645597.8	2262834.1
2	645586.43	2262862.23
3	645581.36	2262873.97
4	645541.7	2262865.22
5	645536.3	2262863.77
6	645535.59	2262855.22
7	645548.1	2262818.14
8	645550.98	2262819.3
9	645566.23	2262822.69
1	645597.8	2262834.1
59:37:0890101:34, площадь 1784 кв.м		

1	2	3
3	645995.06	2263572.98
4	645996.84	2263572.05
1	645995.9	2263570.26
59:37:3390101:109, площадь 4 кв.м		
1	645851.57	2263507.35
2	645851.49	2263509.36
3	645849.47	2263509.28
4	645849.55	2263507.27
1	645851.57	2263507.35
59:37:3390101:298, площадь 1854 кв.м		
1	645882.04	2263517.96
2	645867.45	2263547.41
3	645820.61	2263537.79
4	645839.74	2263495.86
5	645881.56	2263517.71
1	645882.04	2263517.96
6	645851.57	2263507.35
7	645851.49	2263509.36
8	645849.47	2263509.28
9	645849.55	2263507.27
6	645851.57	2263507.35
59:37:0890101:509, площадь 4 кв.м		
1	645680.02	2263435.9
2	645681.82	2263436.83
3	645680.88	2263438.63
4	645679.09	2263437.69
1	645680.02	2263435.9
59:37:0890101:510, площадь 4 кв.м		
1	645698.32	2263394.03
2	645700.12	2263394.96
3	645699.18	2263396.75

1	2	3
1	645550.98	2262819.3
2	645548.1	2262818.14
3	645557.37	2262795.15
4	645562.87	2262786.2
5	645610.56	2262801.28
6	645597.8	2262834.1
7	645566.23	2262822.69
1	645550.98	2262819.3
59:37:0890101:24, площадь 641 кв.м		
1	645637.64	2262871.05
2	645635.04	2262869.5
3	645622.86	2262863.34
4	645630.18	2262844.19
5	645626.11	2262842.96
6	645636.91	2262814.12
7	645642.15	2262823.03
8	645642	2262850.57
1	645637.64	2262871.05
59:37:0890101:1136, площадь 970 кв.м		
1	645610.56	2262801.28
2	645636.91	2262814.12
3	645626.11	2262842.96
4	645597.8	2262834.1
1	645610.56	2262801.28
59:37:0890101:1160, площадь 1670 кв.м		
1	645637.64	2262871.05
2	645637.58	2262871.44
3	645626.19	2262896.07
4	645624.16	2262895.22
5	645616	2262891.09
6	645603.75	2262882.48
7	645607.64	2262870.31

1	2	3
4	645697.4	2263395.81
1	645698.32	2263394.03
59:37:0890101:511, площадь 4 кв.м		
1	645714.84	2263356.18
2	645716.62	2263357.11
3	645715.7	2263358.91
4	645713.9	2263357.97
1	645714.84	2263356.18
59:37:0890101:513, площадь 4 кв.м		
1	645741.19	2263295.52
2	645742.99	2263296.45
3	645742.05	2263298.25
4	645740.27	2263297.31
1	645741.19	2263295.52
59:37:0890101:512, площадь 4 кв.м		
1	645727.56	2263326.65
2	645729.35	2263327.58
3	645728.42	2263329.37
4	645726.62	2263328.43
1	645727.56	2263326.65
59:37:0890101:514, площадь 4 кв.м		
1	645757.81	2263256.38
2	645759.6	2263257.31
3	645758.67	2263259.1
4	645756.88	2263258.16
1	645757.81	2263256.38
59:37:0890101:515, площадь 4 кв.м		
1	645774.54	2263217.82
2	645776.33	2263218.75
3	645775.39	2263220.55
4	645773.6	2263219.61
1	645774.54	2263217.82

1	2	3
8	645586.43	2262862.23
9	645597.8	2262834.1
10	645626.11	2262842.96
11	645630.18	2262844.19
12	645622.86	2262863.34
13	645635.04	2262869.5
1	645637.64	2262871.05
59:37:0890101:30, площадь 1495 кв.м		
1	645615.16	2262923.16
2	645604.35	2262949.07
3	645593.34	2262944.29
4	645582.98	2262940.9
5	645558.74	2262927.96
6	645559.49	2262925.71
7	645567.6	2262900.11
8	645572.1	2262901.46
9	645598.68	2262916.1
10	645602.66	2262917.79
1	645615.16	2262923.16
59:37:0890101:91, площадь 1961 кв.м		
1	645873.13	2262952.02
2	645879.89	2262959.07
3	645880.54	2262960.77
4	645879.23	2262972.37
5	645862.52	2263008.32
6	645830.98	2263002.91
7	645838.54	2262959.95
1	645873.13	2262952.02
59:37:0890101:1103, площадь 967 кв.м		
1	645862.52	2263008.32
2	645852.01	2263037.7
3	645849.7	2263036.56

1	2	3
59:37:0890101:516, площадь 4 кв.м		
1	645790.93	2263179.74
2	645792.72	2263180.67
3	645791.79	2263182.46
4	645789.99	2263181.52
1	645790.93	2263179.74
59:37:0890101:517, площадь 14 кв.м		
1	645807.86	2263139.48
2	645811.21	2263141.21
3	645809.47	2263144.56
4	645806.12	2263142.83
1	645807.86	2263139.48
59:37:0890101:518, площадь 4 кв.м		
1	645820.58	2263111.76
2	645822.38	2263112.68
3	645821.45	2263114.48
4	645819.65	2263113.56
1	645820.58	2263111.76
59:37:0890101:519, площадь 4 кв.м		
1	645837.01	2263073.84
2	645838.8	2263074.76
3	645837.88	2263076.55
4	645836.08	2263075.64
1	645837.01	2263073.84
59:37:0890101:520, площадь 14 кв.м		
1	645855.81	2263032.69
2	645859.28	2263034.2
3	645857.77	2263037.67
4	645854.3	2263036.15
1	645855.81	2263032.69
59:37:0890101:521, площадь 4 кв.м		
1	645887.15	2262995.11

1	2	3
4	645828.88	2263030.48
5	645821.38	2263028.8
6	645827.39	2263002.47
7	645830.98	2263002.91
1	645862.52	2263008.32
59:37:0890101:99, площадь 864 кв.м		
1	645852.01	2263037.7
2	645842.51	2263058.9
3	645803.75	2263049.94
4	645806.61	2263048.82
5	645809.18	2263047.35
6	645812.65	2263042.27
7	645814.37	2263038.42
8	645816.14	2263028.29
9	645821.38	2263028.8
10	645828.88	2263030.48
11	645849.7	2263036.56
1	645852.01	2263037.7
59:37:0890101:445, площадь 3178 кв.м		
1	645816.14	2263028.29
2	645814.37	2263038.42
3	645812.65	2263042.27
4	645809.18	2263047.35
5	645806.61	2263048.82
6	645803.75	2263049.94
7	645765.65	2263044.29
8	645741.05	2263039.79
9	645735.18	2263038.73
10	645725.46	2263035.46
11	645722.79	2263033.2
12	645719.33	2263028.85
13	645711.25	2263016.08

1	2	3
2	645889.04	2262995.82
3	645888.34	2262997.71
4	645886.44	2262997
1	645887.15	2262995.11
59:37:0890101:522, площадь 14 кв.м		
1	645917.17	2262959.34
2	645920.63	2262960.9
3	645919.07	2262964.35
4	645916.69	2262963.28
5	645915.62	2262962.79
6	645915.98	2262962
1	645917.17	2262959.34
59:37:0890101:1345, площадь 1299 кв.м		
1	645915.98	2262962
2	645915.62	2262962.79
3	645916.69	2262963.28
4	645917.97	2262965.55
5	645917.19	2262966.27
6	645918.43	2262969.18
7	645928.22	2262985.53
8	645929.72	2262987.15
9	645934.91	2262996.33
10	645933.28	2262998.37
11	645918.44	2263010.18
12	645901.94	2262984.23
13	645893.63	2262965.86
14	645895.66	2262946.48
15	645905.91	2262944.05
1	645915.98	2262962
59:37:0890101:581, площадь 9751 кв.м		
1	645893.63	2262965.86
2	645890.78	2262993.68

1	2	3
14	645710.23	2263000.8
15	645709.46	2262984.64
16	645718.6	2262983.77
17	645735.56	2262981.83
18	645737.53	2263006.98
19	645740.64	2263011.44
20	645746.53	2263014.06
21	645772.08	2263020.05
22	645791.6	2263024.5
1	645816.14	2263028.29
59:37:0890101:574, площадь 1991 кв.м		
1	645838.54	2262959.95
2	645830.98	2263002.91
3	645827.39	2263002.47
4	645792.32	2262996.84
5	645787.96	2262996.46
6	645774.5	2262994.82
7	645774.12	2262988.9
8	645773.46	2262984
9	645773.12	2262981.12
10	645773.22	2262978.4
11	645772.26	2262975.52
12	645773.75	2262973.03
13	645786.39	2262970.21
14	645791.22	2262968.24
1	645838.54	2262959.95
59:37:0890101:236, площадь 2794 кв.м		
1	645773.75	2262973.03
2	645772.26	2262975.52
3	645773.22	2262978.4
4	645773.12	2262981.12
5	645773.46	2262984

1	2	3
3	645878.14	2263021.03
4	645859.97	2263059.78
5	645841.08	2263097.66
6	645827.67	2263130.36
7	645820.97	2263146.08
8	645808.7	2263175.01
9	645802.11	2263190.89
10	645794.98	2263206.93
11	645790.5	2263217.55
12	645788.49	2263222.13
13	645782.06	2263238.04
14	645775.4	2263254.34
15	645768.3	2263271.97
16	645761.1	2263290.14
17	645746.56	2263324.19
18	645736.14	2263350.4
19	645734.06	2263355.95
20	645726.03	2263376.43
21	645725.12	2263376.13
22	645720.99	2263383.38
23	645713.26	2263402.89
24	645711.37	2263407.14
25	645702.09	2263429.46
26	645701.08	2263431.78
27	645694.38	2263447
28	645685	2263468.74
29	645683.76	2263471.65
30	645681.95	2263470.55
31	645685.02	2263456.65
32	645678.1	2263453.75
33	645671.4	2263464.11
34	645667.16	2263461.91

1	2	3
6	645774.12	2262988.9
7	645774.5	2262994.82
8	645787.96	2262996.46
9	645792.32	2262996.84
10	645827.39	2263002.47
11	645821.38	2263028.8
12	645816.14	2263028.29
13	645791.6	2263024.5
14	645772.08	2263020.05
15	645746.53	2263014.06
16	645740.64	2263011.44
17	645737.53	2263006.98
18	645735.56	2262981.83
19	645755.03	2262978.61
20	645759.01	2262976.02
21	645763.91	2262974.53
1	645773.75	2262973.03
59:37:0890101:309, площадь 1857 кв.м		
1	645826.6	2263090.26
2	645813.03	2263121.98
3	645807.22	2263118.47
4	645803.46	2263116.49
5	645778.48	2263106.59
6	645796.58	2263060.62
7	645812.69	2263062.55
8	645816.17	2263064.73
9	645817.79	2263067.44
10	645822.96	2263076.46
1	645826.6	2263090.26
59:37:0890101:1068, площадь 2380 кв.м		
1	645796.58	2263060.62
2	645778.48	2263106.59

1	2	3
35	645675.15	2263443.48
36	645685.43	2263419.8
37	645692.93	2263402.78
38	645693.33	2263401.82
39	645694.6	2263398.96
40	645700.26	2263385.73
41	645707.23	2263369.38
42	645714.95	2263351.28
43	645723.14	2263332.09
44	645731.71	2263312.04
45	645738.05	2263296.74
46	645756.33	2263252.64
47	645760.72	2263245.45
48	645763.69	2263238.33
49	645765.98	2263232.75
50	645768.28	2263227.08
51	645772.4	2263217.44
52	645779.14	2263201.29
53	645786.86	2263183.5
54	645792.87	2263169.09
55	645799.9	2263152.83
56	645804.25	2263142.73
57	645813.03	2263121.98
58	645826.6	2263090.26
59	645834.17	2263072.5
60	645842.51	2263058.9
61	645852.01	2263037.7
62	645862.52	2263008.32
63	645879.23	2262972.37
64	645880.54	2262960.77
65	645879.89	2262959.07
66	645873.13	2262952.02

1	2	3
3	645756.94	2263097.74
4	645750.68	2263096.74
5	645733.91	2263088.59
6	645727.29	2263085.74
7	645721.66	2263083.54
8	645730.66	2263062.49
9	645758.42	2263057.03
10	645766.85	2263057.24
1	645796.58	2263060.62
59:37:0890101:1189, площадь 2351 кв.м		
1	645813.03	2263121.98
2	645804.25	2263142.73
3	645797.19	2263139.85
4	645794.94	2263139.22
5	645744.5	2263119.41
6	645732.87	2263112.29
7	645712.36	2263104.82
8	645721.66	2263083.54
9	645727.29	2263085.74
10	645733.91	2263088.59
11	645750.68	2263096.74
12	645756.94	2263097.74
13	645778.48	2263106.59
14	645803.46	2263116.49
15	645807.22	2263118.47
1	645813.03	2263121.98
59:37:0890101:307, площадь 1455 кв.м		
1	645797.19	2263139.85
2	645804.25	2263142.73
3	645799.9	2263152.83
4	645791.54	2263149.41
5	645767.48	2263139.42

1	2	3
67	645895.66	2262946.48
1	645893.63	2262965.86
68	645680.02	2263435.9
69	645681.82	2263436.83
70	645680.88	2263438.63
71	645679.09	2263437.69
68	645680.02	2263435.9
72	645887.15	2262995.11
73	645889.04	2262995.82
74	645888.34	2262997.71
75	645886.44	2262997
72	645887.15	2262995.11
76	645698.32	2263394.03
77	645700.12	2263394.96
78	645699.18	2263396.75
79	645697.4	2263395.81
76	645698.32	2263394.03
80	645855.81	2263032.69
81	645859.28	2263034.2
82	645857.77	2263037.67
83	645854.3	2263036.15
80	645855.81	2263032.69
84	645714.84	2263356.18
85	645716.62	2263357.11
86	645715.7	2263358.91
87	645713.9	2263357.97
84	645714.84	2263356.18

1	2	3
6	645764.27	2263145.49
7	645752.92	2263141.35
8	645744.96	2263137.4
9	645741.01	2263136.55
10	645739.78	2263136.56
11	645733.52	2263133.14
12	645733.75	2263131.47
13	645727.32	2263128.53
14	645726.94	2263129.4
15	645719.29	2263125.58
16	645719.52	2263125.08
17	645711.96	2263121.28
18	645706.23	2263118.56
19	645712.36	2263104.82
20	645732.87	2263112.29
21	645744.5	2263119.41
22	645794.94	2263139.22
1	645797.19	2263139.85
59:37:0890101:168, площадь 647 кв.м		
1	645799.9	2263152.83
2	645792.87	2263169.09
3	645759.57	2263156.44
4	645764.27	2263145.49
5	645767.48	2263139.42
6	645791.54	2263149.41
1	645799.9	2263152.83
59:37:0890101:1123, площадь 529 кв.м		
1	645792.87	2263169.09
2	645786.86	2263183.5
3	645786	2263183.1
4	645781.46	2263181.01
5	645773.92	2263178.06

1	2	3
88	645837.01	2263073.84
89	645838.8	2263074.76
90	645837.88	2263076.55
91	645836.08	2263075.64
88	645837.01	2263073.84
92	645727.56	2263326.65
93	645729.35	2263327.58
94	645728.42	2263329.37
95	645726.62	2263328.43
92	645727.56	2263326.65
96	645820.58	2263111.76
97	645822.38	2263112.68
98	645821.45	2263114.48
99	645819.65	2263113.56
96	645820.58	2263111.76
100	645741.19	2263295.52
101	645742.99	2263296.45
102	645742.05	2263298.25
103	645740.27	2263297.31
100	645741.19	2263295.52
104	645807.86	2263139.48
105	645811.21	2263141.21
106	645809.47	2263144.56
107	645806.12	2263142.83
104	645807.86	2263139.48
108	645757.81	2263256.38

1	2	3
6	645754.45	2263169.66
7	645756.27	2263164.36
8	645759.57	2263156.44
1	645792.87	2263169.09
59:37:0890101:313, площадь 1142 кв.м		
1	645779.14	2263201.29
2	645772.4	2263217.44
3	645768.28	2263227.08
4	645756.52	2263221.88
5	645761.3	2263210.63
6	645721.67	2263192.85
7	645723.08	2263189.42
8	645729.72	2263172.6
9	645745.1	2263179.62
10	645743.02	2263185.49
1	645779.14	2263201.29
59:37:0890101:1065, площадь 616 кв.м		
1	645765.98	2263232.75
2	645763.69	2263238.33
3	645761.13	2263237.11
4	645758.58	2263240.33
5	645756.59	2263241.71
6	645752.39	2263243.4
7	645746.48	2263241.96
8	645742.96	2263241.18
9	645736.29	2263239.66
10	645726.68	2263236.43
11	645727	2263235.2
12	645733.16	2263219.49
13	645754.03	2263227.86
14	645756.52	2263221.88
15	645768.28	2263227.08

1	2	3
109	645759.6	2263257.31
110	645758.67	2263259.1
111	645756.88	2263258.16
108	645757.81	2263256.38
112	645790.93	2263179.74
113	645792.72	2263180.67
114	645791.79	2263182.46
115	645789.99	2263181.52
112	645790.93	2263179.74
116	645774.54	2263217.82
117	645776.33	2263218.75
118	645775.39	2263220.55
119	645773.6	2263219.61
116	645774.54	2263217.82
59:37:0890101:1008, площадь 1197 кв.м		
1	646121.02	2262818.44
2	646132.5	2262835.79
3	646139.17	2262852.87
4	646141.5	2262861.28
5	646137.57	2262862.44
6	646114.64	2262868.82
7	646107.16	2262845.06
8	646102.59	2262824.56
1	646121.02	2262818.44
59:37:0000000:2087(1), площадь 346 кв.м		
1	646094.16	2262803.38
2	646097.12	2262821.04
3	646097.37	2262822.42
4	646094.52	2262823.09
5	646091.17	2262823.95

1	2	3
1	645765.98	2263232.75
59:37:0890101:302, площадь 1346 кв.м		
1	645733.16	2263219.49
2	645727	2263235.2
3	645726.68	2263236.43
4	645718.21	2263233.63
5	645716.21	2263233.01
6	645704.03	2263228.05
7	645674.87	2263216.35
8	645668.01	2263213.48
9	645676.78	2263192.34
10	645680.76	2263193.82
11	645688	2263197.16
12	645694.88	2263199.55
1	645733.16	2263219.49
59:37:0890101:305, площадь 1237 кв.м		
1	645756.27	2263164.36
2	645754.45	2263169.66
3	645751.48	2263177.62
4	645749.83	2263181.72
5	645745.1	2263179.62
6	645729.72	2263172.6
7	645723.62	2263169.98
8	645720.06	2263167.48
9	645715.18	2263165.92
10	645703.76	2263160.76
11	645695.95	2263157.87
12	645691.45	2263155.53
13	645698.42	2263136.8
14	645699.96	2263132.88
15	645705.94	2263135.26
16	645703.9	2263140.74

1	2	3
6	646090.8	2262822.37
7	646085.13	2262798.18
8	646082.06	2262780.48
9	646090.03	2262779.17
10	646091.57	2262789.27
11	646091.76	2262793.04
12	646095.54	2262792.84
13	646095.34	2262794.88
14	646094.62	2262797.54
1	646094.16	2262803.38
59:37:0000000:2087(2), площадь 6288 кв.м		
1	646075.36	2262802.57
2	646080.36	2262824.86
3	646092.04	2262879.08
4	646070.12	2262885.45
5	646069.11	2262881.81
6	646065.46	2262882.83
7	646066.48	2262886.47
8	646012.06	2262901.9
9	645993.55	2262829.29
10	646050.65	2262817.9
11	646048.43	2262807.9
1	646075.36	2262802.57
12	646019.68	2262896.75
13	646019.99	2262898.75
14	646017.99	2262899.06
15	646017.68	2262897.07
12	646019.68	2262896.75
16	646081.95	2262871.53
17	646085.34	2262873.18

1	2	3
17	645706.58	2263141.76
18	645707.24	2263141.68
19	645722	2263147.61
20	645727.55	2263149.68
21	645726.87	2263151.4
22	645751.5	2263162.13
1	645756.27	2263164.36
59:37:0890101:452, площадь 951 кв.м		
1	645731.71	2263312.04
2	645723.14	2263332.09
3	645715.57	2263328.54
4	645693.5	2263318.98
5	645681.56	2263313.78
6	645683.98	2263308.44
7	645686.88	2263302.86
8	645689.38	2263299.13
9	645692.14	2263295.73
10	645696.76	2263297.98
11	645701.07	2263298.39
12	645718.79	2263306.89
13	645722.39	2263308.44
14	645728.05	2263310.87
1	645731.71	2263312.04
59:37:0890101:470, площадь 624 кв.м		
1	644690.62	2264067.6
2	644691.88	2264067.48
3	644694.45	2264083.05
4	644660.68	2264085.64
5	644658.82	2264080.78
6	644657.32	2264075.06
7	644656.18	2264065.52
8	644684.32	2264067.52

1	2	3
18	646083.68	2262876.58
19	646080.29	2262874.92
16	646081.95	2262871.53
59:37:0890101:1007, площадь 477 кв.м		
1	646107.16	2262845.06
2	646114.64	2262868.82
3	646104.33	2262872.13
4	646092.16	2262827.59
5	646095.46	2262826.75
6	646098.18	2262825.57
7	646102.59	2262824.56
1	646107.16	2262845.06
59:34:3390101:24, площадь 4 кв.м		
1	646019.68	2262896.75
2	646019.99	2262898.75
3	646017.99	2262899.06
4	646017.68	2262897.07
1	646019.68	2262896.75
59:37:0890101:523, площадь 14 кв.м		
1	645953.48	2262906.86
2	645956.45	2262909.21
3	645954.1	2262912.18
4	645951.13	2262909.83
1	645953.48	2262906.86
59:37:0890101:524, площадь 14 кв.м		
1	645974.38	2262907.47
2	645974.93	2262911.21
3	645971.19	2262911.75
4	645970.65	2262908.02
1	645974.38	2262907.47
59:37:0890101:528, площадь 14 кв.м		
1	645944.58	2262912.77

1	2	3
1	644690.62	2264067.6
59:37:0890101:174, площадь 1601 кв.м		
1	644695.56	2264088.54
2	644697.73	2264099.87
3	644698.82	2264104.7
4	644703.52	2264128.54
5	644682.84	2264133.14
6	644665.52	2264130.52
7	644661.38	2264119.12
8	644671.3	2264115.72
9	644662.48	2264090.36
10	644661.52	2264087.81
11	644660.68	2264085.64
12	644694.45	2264083.05
1	644695.56	2264088.54
59:37:0890101:109, площадь 1817 кв.м		
1	644691.88	2264067.48
2	644690.62	2264067.6
3	644684.94	2264012
4	644685.16	2264006.74
5	644715.21	2264007.13
6	644721.6	2264063.12
1	644691.88	2264067.48
59:37:0890101:16, площадь 2799 кв.м		
1	644750.91	2264005
2	644754.95	2264032.63
3	644760.12	2264062.21
4	644762.01	2264076.84
5	644753.12	2264079.13
6	644724.34	2264084.1
7	644721.6	2264063.12
8	644715.21	2264007.13

1	2	3
2	645943.41	2262909.18
3	645947.01	2262908.02
4	645948.17	2262911.61
1	645944.58	2262912.77
59:37:0890101:529, площадь 4 кв.м		
1	645907.4	2262919.1
2	645906.74	2262917.18
3	645908.66	2262916.53
4	645909.31	2262918.44
1	645907.4	2262919.1
59:37:0890101:530, площадь 14 кв.м		
1	645859.49	2262925.33
2	645860.24	2262929.03
3	645856.54	2262929.79
4	645855.78	2262926.08
1	645859.49	2262925.33
59:37:3390101:9, площадь 14 кв.м		
1	645852.89	2262932.97
2	645849.47	2262931.45
3	645847.95	2262934.87
4	645851.37	2262936.39
1	645852.89	2262932.97
59:37:0890101:256(1), площадь 122 кв.м		
1	645514.4	2263090.37
2	645512.16	2263098.15
3	645511.25	2263097.9
4	645511	2263098.86
5	645499.17	2263095.65
6	645501.8	2263086.49
1	645514.4	2263090.37
59:37:0890101:538, площадь 4 кв.м		
1	645258.67	2263958

1	2	3
1	644750.91	2264005
59:37:0890101:169, площадь 2354 кв.м		
1	644783.08	2264002.64
2	644783.26	2264008.02
3	644784.26	2264015.3
4	644791.06	2264041.42
5	644792.6	2264052.56
6	644792.89	2264066.26
7	644788.04	2264067.34
8	644789.14	2264073.56
9	644770.2	2264077.52
10	644762.26	2264079.18
11	644760.12	2264062.21
12	644754.95	2264032.63
13	644750.91	2264005
1	644783.08	2264002.64
59:37:0890101:166, площадь 1580 кв.м		
1	644851.84	2263987.82
2	644835	2263999.02
3	644838.68	2264004.36
4	644833.79	2264006.96
5	644836.84	2264012
6	644831.7	2264015.24
7	644836.16	2264022.6
8	644842.46	2264034.2
9	644852.94	2264051.78
10	644876.5	2264037.88
11	644865	2264008.2
1	644851.84	2263987.82
59:37:0890101:70, площадь 1722 кв.м		
1	644891.6	2263901.38
2	644857.18	2263865.4

1	2	3
2	645259.62	2263959.8
3	645257.83	2263960.74
4	645256.89	2263958.95
1	645258.67	2263958
59:37:0890101:539, площадь 4 кв.м		
1	645292.24	2263940.26
2	645293.18	2263942.06
3	645291.38	2263942.99
4	645290.44	2263941.21
1	645292.24	2263940.26
59:37:0890101:540, площадь 4 кв.м		
1	645364.2	2263902.73
2	645365.14	2263904.52
3	645363.36	2263905.46
4	645362.41	2263903.68
1	645364.2	2263902.73
59:37:0890101:541, площадь 4 кв.м		
1	645415.08	2263875.76
2	645416.02	2263877.55
3	645414.23	2263878.49
4	645413.29	2263876.71
1	645415.08	2263875.76
59:37:0890101:542, площадь 4 кв.м		
1	645466.35	2263849.32
2	645467.29	2263851.11
3	645465.51	2263852.05
4	645464.57	2263850.27
1	645466.35	2263849.32
59:37:0890101:543, площадь 4 кв.м		
1	645528.02	2263816.37
2	645528.96	2263818.16
3	645527.16	2263819.1

1	2	3
3	644881.13	2263845.1
4	644892.86	2263852.12
5	644901.92	2263860.32
6	644918.05	2263877.66
1	644891.6	2263901.38
59:37:0890101:189, площадь 1183 кв.м		
1	644950.16	2263969.4
2	644954.3	2263976.18
3	644959.84	2263989.29
4	644946.18	2263999.38
5	644923.59	2264018.39
6	644913.34	2264007.63
7	644899.92	2263994.98
8	644906.19	2263988.13
9	644908.78	2263985.3
10	644919.68	2263996.78
1	644950.16	2263969.4
59:37:0890101:108, площадь 1237 кв.м		
1	644959.84	2263989.29
2	644976.07	2264009.72
3	644945.44	2264035.34
4	644941.3	2264039.09
5	644935.44	2264032.16
6	644924.44	2264019.36
7	644923.59	2264018.39
8	644946.18	2263999.38
1	644959.84	2263989.29
59:37:0890101:113, площадь 708 кв.м		
1	644970.68	2263976.24
2	644968.88	2263975.56
3	644957.8	2263963.12
4	644949.48	2263951.58

1	2	3
4	645526.23	2263817.32
1	645528.02	2263816.37
59:37:0890101:544, площадь 4 кв.м		
1	645584.62	2263786.44
2	645585.56	2263788.23
3	645583.78	2263789.17
4	645582.83	2263787.38
1	645584.62	2263786.44
59:37:0890101:545, площадь 4 кв.м		
1	645630.69	2263761.73
2	645631.63	2263763.53
3	645629.85	2263764.47
4	645628.91	2263762.68
1	645630.69	2263761.73
59:37:0890101:546, площадь 4 кв.м		
1	645685.89	2263733.68
2	645686.83	2263735.47
3	645685.05	2263736.4
4	645684.11	2263734.62
1	645685.89	2263733.68
59:37:0890101:537, площадь 4 кв.м		
1	645203.77	2263987.03
2	645201.98	2263987.98
3	645202.92	2263989.77
4	645204.71	2263988.83
1	645203.77	2263987.03
59:37:0890101:491, площадь 4 кв.м		
1	644617.53	2264153.46
2	644617.92	2264155.45
3	644615.95	2264155.84
4	644615.55	2264153.85
1	644617.53	2264153.46

1	2	3
5	644963.37	2263937.66
6	644982.5	2263957.22
7	644986.8	2263961.22
1	644970.68	2263976.24
59:37:0890101:112, площадь 1285 кв.м		
1	644925.91	2263890
2	644961.32	2263923.52
3	644941.22	2263942.54
4	644938.76	2263940.28
5	644923.45	2263924.02
6	644907.98	2263907.42
1	644925.91	2263890
59:37:0890101:115, площадь 1246 кв.м		
1	644925.91	2263890
2	644945.34	2263872.5
3	644950.84	2263878.44
4	644957.44	2263884.42
5	644967.93	2263894.83
6	644972.26	2263898.64
7	644977.9	2263904.7
8	644980.28	2263906.48
9	644961.32	2263923.52
1	644925.91	2263890
59:37:0890101:472, площадь 318 кв.м		
1	644980.28	2263906.48
2	644987.39	2263913.58
3	644987.18	2263914.14
4	644988.33	2263915.44
5	644987.76	2263916.08
6	644975.64	2263927.68
7	644970.7	2263932.76
8	644961.32	2263923.52

1	2	3
59:37:0890101:492, площадь 4 кв.м		
1	644671.99	2264142.68
2	644670.02	2264143.08
3	644670.41	2264145.05
4	644672.39	2264144.66
1	644671.99	2264142.68
59:37:0890101:494, площадь 4 кв.м		
1	644799.84	2264117.73
2	644797.86	2264118.12
3	644798.25	2264120.11
4	644800.23	2264119.72
1	644799.84	2264117.73
59:37:0890101:493, площадь 4 кв.м		
1	644737.8	2264129.77
2	644735.82	2264130.16
3	644736.21	2264132.14
4	644738.19	2264131.74
1	644737.8	2264129.77
59:37:3390101:76, площадь 4 кв.м		
1	644957.58	2264106.84
2	644955.61	2264107.26
3	644956.02	2264109.24
4	644957.38	2264108.94
5	644958	2264108.81
6	644957.97	2264108.68
1	644957.58	2264106.84
59:37:0890101:496, площадь 4 кв.м		
1	644906.4	2264096.06
2	644904.43	2264096.46
3	644904.82	2264098.44
4	644906.8	2264098.04
1	644906.4	2264096.06

1	2	3
1	644980.28	2263906.48
59:37:0890101:117, площадь 612 кв.м		
1	645022.31	2263925.78
2	645010.14	2263938.2
3	645005.9	2263933.68
4	645001.4	2263929.2
5	644987.76	2263916.08
6	644988.33	2263915.44
7	644987.18	2263914.14
8	644987.39	2263913.58
9	644993.68	2263903.74
10	644995.7	2263899.58
11	645005.75	2263908.4
12	645017.09	2263920.64
13	645020.91	2263924.75
1	645022.31	2263925.78
59:37:0890101:119, площадь 689 кв.м		
1	645022.31	2263925.78
2	645020.91	2263924.75
3	645017.09	2263920.64
4	645005.75	2263908.4
5	644995.7	2263899.58
6	645003.28	2263883.46
7	645009.52	2263889.42
8	645014.66	2263893.21
9	645025.89	2263905.09
10	645034.47	2263913.64
1	645022.31	2263925.78
59:37:0890101:121, площадь 737 кв.м		
1	645034.47	2263913.64
2	645025.89	2263905.09
3	645014.66	2263893.21

1	2	3
59:37:0890101:497, площадь 4 кв.м		
1	645112.14	2263988.47
2	645113.49	2263989.97
3	645111.99	2263991.32
4	645110.64	2263989.82
1	645112.14	2263988.47
59:37:0890101:498, площадь 4 кв.м		
1	645152.38	2263952.62
2	645153.73	2263954.12
3	645152.23	2263955.47
4	645150.88	2263953.97
1	645152.38	2263952.62
59:37:0890101:499, площадь 4 кв.м		
1	645193.38	2263915.29
2	645194.73	2263916.79
3	645193.23	2263918.14
4	645191.88	2263916.64
1	645193.38	2263915.29
59:37:0890101:502, площадь 4 кв.м		
1	645280.57	2263844.87
2	645278.96	2263846.09
3	645280.18	2263847.7
4	645281.79	2263846.48
1	645280.57	2263844.87
59:37:0890101:503, площадь 4 кв.м		
1	645338.03	2263801.2
2	645336.42	2263802.42
3	645337.65	2263804.04
4	645339.25	2263802.81
1	645338.03	2263801.2
59:37:0890101:504, площадь 4 кв.м		
1	645406.56	2263749.2

1	2	3
4	645009.52	2263889.42
5	645003.28	2263883.46
6	645004.72	2263880.56
7	645006.06	2263881.76
8	645010.46	2263876.66
9	645013.78	2263873.52
10	645016.26	2263871.98
11	645034.38	2263889.2
12	645046.81	2263901.39
1	645034.47	2263913.64
59:37:0890101:120, площадь 1512 кв.м		
1	645006.06	2263881.76
2	645010.46	2263876.66
3	645013.78	2263873.52
4	645016.26	2263871.98
5	645020.4	2263870.13
6	645024.38	2263865.24
7	645022.35	2263861.81
8	645020	2263859.84
9	645015.86	2263856.06
10	645011.44	2263843.14
11	644994.12	2263826.16
12	644990.7	2263829.7
13	644968.62	2263851.62
14	645004.72	2263880.56
1	645006.06	2263881.76
59:37:0890101:123, площадь 919 кв.м		
1	645070.22	2263877.41
2	645058.45	2263889.76
3	645054.3	2263885.39
4	645027.95	2263860.47
5	645023.2	2263855.72

1	2	3
2	645404.95	2263750.42
3	645406.17	2263752.02
4	645407.78	2263750.8
1	645406.56	2263749.2
59:37:0890101:505, площадь 4 кв.м		
1	645459.54	2263708.84
2	645457.93	2263710.06
3	645459.15	2263711.67
4	645460.76	2263710.44
1	645459.54	2263708.84
59:37:0890101:506, площадь 4 кв.м		
1	645514.85	2263667.34
2	645516.07	2263668.95
3	645514.47	2263670.17
4	645513.25	2263668.56
1	645514.85	2263667.34
59:37:0890101:507, площадь 4 кв.м		
1	645570.61	2263624.79
2	645571.83	2263626.4
3	645570.22	2263627.62
4	645569	2263626.02
1	645570.61	2263624.79
59:37:0890101:410, площадь 3596 кв.м		
1	645674.01	2263728.91
2	645665.2	2263747.78
3	645660.97	2263756.83
4	645648.62	2263783.28
5	645594.32	2263757.77
6	645619.7	2263703.41
7	645665.13	2263724.74
1	645674.01	2263728.91

1	2	3
6	645034.27	2263841.34
7	645050.21	2263854.83
8	645052.24	2263857.08
9	645067.97	2263874.83
1	645070.22	2263877.41
59:37:0890101:79, площадь 1327 кв.м		
1	645112.3	2263691.12
2	645097.98	2263706.21
3	645057.39	2263662.46
4	645076.14	2263648.34
5	645103.54	2263675.84
6	645100.18	2263678.54
1	645112.3	2263691.12
59:37:0890101:81, площадь 1748 кв.м		
1	645157.77	2263646.94
2	645131.48	2263673.26
3	645093.27	2263635.44
4	645116.24	2263620.32
5	645132.8	2263630.46
6	645135.12	2263624.5
7	645141	2263628.16
1	645157.77	2263646.94
59:37:0890101:148, площадь 1609 кв.м		
1	645019.17	2263801.97
2	645026.64	2263794.28
3	645038.26	2263806.96
4	645051.06	2263820.66
5	645044.21	2263828.04
6	645037.18	2263821.84
7	645026.68	2263834.62
8	645034.27	2263841.34
9	645023.2	2263855.72

1	2	3
8	645630.69	2263761.73
9	645631.63	2263763.53
10	645629.85	2263764.47
11	645628.91	2263762.68
8	645630.69	2263761.73
59:37:0890101:572, площадь 1915 кв.м		
1	645309.2	2263828.24
2	645293.92	2263854.38
3	645280.86	2263847.18
4	645281.79	2263846.48
5	645280.57	2263844.87
6	645278.96	2263846.09
7	645279.02	2263846.17
8	645239	2263824.12
9	645238.62	2263819.74
10	645238.78	2263816.08
11	645239.28	2263812.06
12	645240.62	2263807.23
13	645245.16	2263798.76
14	645280.72	2263814.38
1	645309.2	2263828.24
59:37:3390101:151, площадь 14 кв.м		
1	644423.15	2264218.08
2	644420.87	2264221.1
3	644423.89	2264223.38
4	644426.17	2264220.36
1	644423.15	2264218.08
59:37:0890101:170, площадь 1732 кв.м		
1	644770.2	2264077.52
2	644775.61	2264112.93
3	644731.36	2264122.65
4	644724.66	2264084.1

1	2	3
10	645020	2263859.84
11	645015.86	2263856.06
12	645011.44	2263843.14
13	644994.12	2263826.16
1	645019.17	2263801.97
59:37:0890101:147, площадь 1034 кв.м		
1	645067.12	2263840.01
2	645069.54	2263841.87
3	645074.56	2263836.94
4	645076.26	2263838.3
5	645078.19	2263836.3
6	645074.16	2263832.46
7	645062.24	2263820.5
8	645067.04	2263815.86
9	645035.73	2263784.78
10	645026.64	2263794.28
11	645038.26	2263806.96
12	645051.06	2263820.66
13	645044.21	2263828.04
14	645062.07	2263844.93
1	645067.12	2263840.01
59:37:0890101:129, площадь 1679 кв.м		
1	645052.88	2263772.6
2	645088.1	2263796.26
3	645087.78	2263796.73
4	645090.02	2263798.3
5	645090.57	2263797.81
6	645109.58	2263781.09
7	645112.72	2263776.82
8	645109.38	2263773.06
9	645107.32	2263769.46

1	2	3
5	644753.12	2264079.13
6	644762.01	2264076.84
7	644762.26	2264079.18
1	644770.2	2264077.52
59:37:3390101:30, площадь 4 кв.м		
1	644494.48	2264125.15
2	644494.36	2264127.17
3	644496.38	2264127.29
4	644496.5	2264125.27
1	644494.48	2264125.15
59:37:0890101:93, площадь 1338 кв.м		
1	644468.88	2264119.5
2	644490.28	2264108.42
3	644499.46	2264123.94
4	644504.9	2264132.62
5	644510.86	2264142.44
6	644514.86	2264148.7
7	644516.64	2264151.74
8	644512.26	2264153.6
9	644505.16	2264154.46
10	644497.8	2264155.28
11	644487.68	2264156.26
12	644479.98	2264157.2
13	644479.44	2264153.32
14	644473.04	2264133.76
1	644468.88	2264119.5
15	644494.48	2264125.15
16	644496.5	2264125.27
17	644496.38	2264127.29
18	644494.36	2264127.17
15	644494.48	2264125.15

1	2	3
10	645078.47	2263743.42
11	645056.92	2263766.04
1	645052.88	2263772.6
59:37:0890101:130, площадь 1724 кв.м		
1	645140.32	2263753.9
2	645133.12	2263762.17
3	645123.47	2263771.8
4	645118.52	2263776.08
5	645114.34	2263778.28
6	645112.72	2263776.82
7	645109.38	2263773.06
8	645107.32	2263769.46
9	645078.47	2263743.42
10	645102.06	2263720.98
11	645126.25	2263741.14
1	645140.32	2263753.9
59:37:0890101:126, площадь 934 кв.м		
1	645124.22	2263823.89
2	645106.39	2263841.63
3	645102.84	2263837.72
4	645098.32	2263832.86
5	645094.02	2263828.62
6	645076.36	2263811.44
7	645086.16	2263799.02
8	645087.78	2263796.73
9	645090.02	2263798.3
10	645089.49	2263798.76
1	645124.22	2263823.89
59:37:0890101:387, площадь 613 кв.м		
1	645149.43	2263797.22
2	645138.95	2263809.4
3	645114.32	2263785.25

1	2	3
59:37:3570101:8, площадь 4 кв.м		
1	644352.39	2264116.15
2	644350.58	2264117.04
3	644351.47	2264118.86
4	644353.28	2264117.95
1	644352.39	2264116.15
59:37:3570101:34, площадь 4 кв.м		
1	644358.61	2263997.19
2	644357.75	2263999.02
3	644359.58	2263999.87
4	644360.43	2263998.04
1	644358.61	2263997.19
59:37:3570101:35, площадь 4 кв.м		
1	644379.08	2263953.11
2	644378.23	2263954.94
3	644380.06	2263955.8
4	644380.91	2263953.96
1	644379.08	2263953.11
59:37:3570101:36, площадь 14 кв.м		
1	644403.15	2263901.46
2	644400.89	2263904.49
3	644403.93	2263906.75
4	644406.19	2263903.71
1	644403.15	2263901.46
59:37:0890101:315, площадь 1115 кв.м		
1	644380.58	2264140.57
2	644380.57	2264140.58
3	644382.89	2264143.57
4	644385.88	2264141.26
5	644385	2264140.12
6	644404.76	2264138.08
7	644419.47	2264159.24

1	2	3
4	645109.58	2263781.09
5	645112.72	2263776.82
6	645114.34	2263778.28
7	645118.52	2263776.08
8	645123.47	2263771.8
9	645143.65	2263791.98
1	645149.43	2263797.22
59:37:0890101:38, площадь 926 кв.м		
1	645211.86	2263823.31
2	645215.14	2263825.86
3	645203.29	2263837.98
4	645199.46	2263834.68
5	645163.08	2263801.74
6	645175.73	2263788.81
7	645188.9	2263802.24
8	645192.8	2263805.67
9	645196.2	2263808.3
10	645199.34	2263811.93
1	645211.86	2263823.31
59:37:0890101:139, площадь 1589 кв.м		
1	645199.46	2263834.68
2	645203.29	2263837.98
3	645231.62	2263856.72
4	645220.26	2263870.92
5	645202.67	2263859.69
6	645162.91	2263826.41
7	645150.87	2263814.41
8	645163.08	2263801.74
1	645199.46	2263834.68
59:37:0890101:142, площадь 901 кв.м		
1	645135.63	2263881.83
2	645115.44	2263865.47

1	2	3
8	644419.31	2264159.37
9	644414.28	2264163.12
10	644391.8	2264177.93
11	644369.97	2264144.4
12	644374.56	2264141.19
1	644380.58	2264140.57
13	644410.79	2264158.86
14	644412.45	2264160.02
15	644411.29	2264161.68
16	644409.63	2264160.52
13	644410.79	2264158.86
59:37:0890101:32, площадь 8335 кв.м		
1	644391.78	2264004.04
2	644458.38	2264091.01
3	644456.32	2264092.35
4	644458.67	2264095.64
5	644460.83	2264094.13
6	644466.29	2264101.1
7	644445.93	2264109.82
8	644431.03	2264114.48
9	644430	2264111.76
10	644426.21	2264113.29
11	644427.18	2264115.59
12	644423.01	2264117.13
13	644404.57	2264120.29
14	644382.29	2264122.22
15	644360.55	2264122.44
16	644356.38	2264099.73
17	644352.47	2264081.5
18	644345.61	2264053.02
19	644348.57	2264054.24

1	2	3
3	645111.06	2263860.78
4	645109.24	2263856.78
5	645125.08	2263840.64
6	645129.76	2263845.24
7	645134.39	2263850.48
8	645135.16	2263849.74
9	645146.36	2263860
10	645150.06	2263855.92
11	645155.2	2263860.33
1	645135.63	2263881.83
59:37:0890101:144, площадь 1295 кв.м		
1	645164.06	2263867.52
2	645162.6	2263870.24
3	645171.02	2263877.58
4	645150.65	2263900.64
5	645142.7	2263895.38
6	645138.15	2263892.14
7	645121.66	2263881.62
8	645117.23	2263886.68
9	645106.54	2263878.79
10	645101.31	2263873.53
11	645096.89	2263869.61
12	645109.24	2263856.78
13	645111.06	2263860.78
14	645115.44	2263865.47
15	645135.63	2263881.83
16	645155.2	2263860.33
1	645164.06	2263867.52
59:37:0890101:231, площадь 569 кв.м		
1	645027.27	2263939.68
2	645050.39	2263960.85
3	645037.56	2263974.56

1	2	3
20	644350.16	2264050.65
21	644346.52	2264048.99
22	644345.3	2264051.74
23	644344.56	2264048.66
24	644367.4	2264028.58
25	644389.35	2264006.85
1	644391.78	2264004.04
26	644414.11	2264092.33
27	644416.3	2264095.7
28	644413.03	2264097.86
29	644410.73	2264094.59
26	644414.11	2264092.33
30	644364.03	2264055.92
31	644362.44	2264059.51
32	644358.74	2264057.98
33	644360.39	2264054.26
30	644364.03	2264055.92
34	644391.72	2264066.57
35	644390.12	2264070.16
36	644386.42	2264068.63
37	644388.07	2264064.91
34	644391.72	2264066.57
59:37:0890101:192, площадь 2850 кв.м		
1	644383.14	2263958.24
2	644398.93	2263973.08
3	644403.04	2263976.94
4	644406.52	2263980.94
5	644410.8	2263986.76
6	644403.76	2263993.44

1	2	3
4	645023.63	2263959.84
5	645018.92	2263955.51
6	645014.62	2263951.21
1	645027.27	2263939.68
59:37:0890101:103, площадь 1849 кв.м		
1	645307.31	2263573.24
2	645292.06	2263594.73
3	645291.74	2263595.63
4	645285.5	2263603.8
5	645247.45	2263574.8
6	645243.15	2263571.56
7	645250.47	2263560.58
8	645261.1	2263545.7
1	645307.31	2263573.24
59:37:0890101:101, площадь 2048 кв.м		
1	645328.85	2263539.7
2	645325.7	2263545.97
3	645307.31	2263573.24
4	645261.1	2263545.7
5	645270.75	2263533.87
6	645270.75	2263533.87
7	645277.75	2263525.8
8	645285.67	2263514.64
9	645287.01	2263515.47
10	645291.26	2263518.13
1	645328.85	2263539.7
59:37:0890101:98, площадь 1292 кв.м		
1	645372.61	2263497.53
2	645361.15	2263489.51
3	645348.91	2263495.96
4	645337.09	2263496.99
5	645324.68	2263501.97

1	2	3
7	644396.36	2263999.94
8	644391.78	2264004.04
9	644389.35	2264006.85
10	644367.4	2264028.58
11	644344.56	2264048.66
12	644337.54	2264043.08
13	644334.46	2264039.29
14	644356.46	2263995.93
15	644358.49	2263980.34
16	644369.03	2263964.72
17	644374.61	2263969.34
1	644383.14	2263958.24
18	644358.61	2263997.19
19	644360.43	2263998.04
20	644359.58	2263999.87
21	644357.75	2263999.02
18	644358.61	2263997.19
59:37:0890101:43, площадь 125 кв.м		
1	645585.17	2262990.33
2	645574.68	2262986.46
3	645570.81	2262996.91
4	645573.2	2262997.82
5	645581.28	2263000.82
1	645585.17	2262990.33
59:37:0890101:526, площадь 4 кв.м		
1	645581.61	2263442.39
2	645583.31	2263441.3
3	645584.4	2263443.01
4	645582.7	2263444.09
1	645581.61	2263442.39
59:37:0890101:409(2), площадь 755 кв.м		

1	2	3
6	645328.41	2263505.42
7	645340.63	2263518.88
8	645338.68	2263521.13
9	645342.89	2263525.15
10	645357.33	2263534.88
11	645361.67	2263528.12
12	645380.49	2263502.76
1	645372.61	2263497.53
59:37:0890101:85, площадь 1659 кв.м		
1	645254.7	2263521.28
2	645257.48	2263523.17
3	645253.19	2263529.51
4	645246.05	2263540.33
5	645243.15	2263544.06
6	645235.77	2263555.52
7	645215.74	2263541.8
8	645197.92	2263528.76
9	645225.44	2263501.09
10	645252.38	2263519.47
1	645254.7	2263521.28
59:37:0890101:86, площадь 1083 кв.м		
1	645272.06	2263501.34
2	645257.48	2263523.17
3	645254.7	2263521.28
4	645252.38	2263519.47
5	645225.44	2263501.09
6	645249.46	2263472.82
7	645252.54	2263477.56
8	645255.92	2263489.63
1	645272.06	2263501.34
59:37:0890101:1113, площадь 2248 кв.м		
1	645380.56	2263404.68

1	2	3
1	645448.2	2263089.1
2	645443.64	2263098.44
3	645441.2	2263107.62
4	645440.98	2263109.1
5	645437.91	2263119.37
6	645437.3	2263121.42
7	645430.06	2263118.86
8	645421.97	2263114.68
9	645416.88	2263112.32
10	645417.36	2263107.9
11	645417.5	2263103.58
12	645418.5	2263099.04
13	645420.7	2263095.74
14	645423.36	2263092.98
15	645427.86	2263092.06
16	645434.76	2263082.92
17	645436.05	2263080.42
18	645449.28	2263085.73
1	645448.2	2263089.1
59:37:0890101:1164, площадь 1092 кв.м		
1	644498.76	2264016.86
2	644512.34	2263993.46
3	644519.44	2263998.08
4	644524.74	2263990.88
5	644540.26	2264001.66
6	644529.26	2264018.6
7	644539.02	2264024.88
8	644530.9	2264038.04
9	644523.48	2264033.62
1	644498.76	2264016.86
59:37:0890101:1088, площадь 2402 кв.м		
1	644469.36	2263941.42

1	2	3
2	645382.75	2263400.97
3	645385.54	2263402.45
4	645410.24	2263421.45
5	645412.35	2263423.99
6	645404.81	2263432.9
7	645400.37	2263437.58
8	645388.24	2263449.99
9	645387.18	2263449
10	645379.21	2263442.4
11	645378.69	2263443.1
12	645370.45	2263435.35
13	645365.76	2263432.36
14	645358.31	2263443.6
15	645339.79	2263432.8
16	645340.5	2263430.52
17	645346.44	2263416.7
18	645352.12	2263403.35
19	645356.35	2263395.59
20	645377.52	2263402.76
1	645380.56	2263404.68
59:37:0890101:267, площадь 919 кв.м		
1	645427.31	2263395.25
2	645412.35	2263423.99
3	645410.24	2263421.45
4	645385.54	2263402.45
5	645396.58	2263382.14
1	645427.31	2263395.25
59:37:0890101:258, площадь 2027 кв.м		
1	645514.26	2263179.82
2	645524.84	2263150.99
3	645481.96	2263131.52
4	645467.04	2263127.24

1	2	3
2	644444.42	2263920.26
3	644398.93	2263973.08
4	644403.04	2263976.94
5	644406.52	2263980.94
6	644410.8	2263986.76
7	644415.75	2263991.98
8	644422.01	2263998.43
9	644432.44	2263985.98
1	644469.36	2263941.42
59:37:0890101:54, площадь 1165 кв.м		
1	644485.72	2263954.38
2	644466.02	2263976.58
3	644449.82	2263995.4
4	644447	2263998.62
5	644432.44	2263985.98
6	644469.36	2263941.42
1	644485.72	2263954.38
59:37:0890101:197, площадь 1588 кв.м		
1	644354.98	2263828.88
2	644383.5	2263859.6
3	644378.5	2263863.94
4	644371.84	2263870.26
5	644365.38	2263875.77
6	644358.26	2263865.44
7	644350.98	2263870.98
8	644346.74	2263874.74
9	644341.72	2263878.24
10	644338.78	2263880.62
11	644337.6	2263881.6
12	644333.86	2263873.28
13	644326.18	2263856.72
14	644324.42	2263855.2

1	2	3
5	645457.99	2263159.57
6	645458.69	2263159.84
7	645458.57	2263160.26
8	645511.16	2263178.74
1	645514.26	2263179.82
59:37:0890101:257, площадь 924 кв.м		
1	645532.2	2263131.94
2	645524.84	2263150.99
3	645481.96	2263131.52
4	645488.04	2263113.16
5	645499.48	2263117.95
6	645501.91	2263119.9
7	645504.7	2263121.38
1	645532.2	2263131.94
59:37:0890101:253, площадь 2002 кв.м		
1	645455.93	2263372.3
2	645459.06	2263364.19
3	645464.2	2263351.09
4	645467.69	2263352.29
5	645477.79	2263355.75
6	645478.2	2263354.66
7	645481.34	2263355.78
8	645481.72	2263355.66
9	645533.04	2263374.16
10	645523.92	2263401.82
11	645523.42	2263403.5
1	645455.93	2263372.3
59:37:0890101:1006, площадь 2222 кв.м		
1	645467.69	2263352.29
2	645464.2	2263351.09
3	645476.84	2263318.55
4	645480.33	2263320.12

1	2	3
15	644349.7	2263833.54
1	644354.98	2263828.88
59:37:0890101:199, площадь 1548 кв.м		
1	644323.06	2263776.06
2	644339.22	2263799.66
3	644335.42	2263803.41
4	644321.02	2263817.31
5	644313.24	2263824.68
6	644310.51	2263822.58
7	644305.16	2263816.7
8	644300.48	2263816.58
9	644281.42	2263819.44
10	644274.7	2263810.98
11	644282.34	2263803.92
12	644293.3	2263796.94
13	644323.06	2263776.06
1	644323.06	2263776.06
59:37:0890101:196, площадь 2557 кв.м		
1	644274.7	2263810.98
2	644282.34	2263803.92
3	644293.3	2263796.94
4	644323.06	2263776.06
5	644301.38	2263744.8
6	644281.56	2263756.9
7	644265.44	2263768.16
8	644258.16	2263771.78
9	644243.42	2263783.4
1	644274.7	2263810.98
59:37:0890101:145, площадь 1341 кв.м		
1	645169.66	2263727.84
2	645189.03	2263744.78
3	645175.16	2263764.76

1	2	3
5	645493.78	2263324.22
6	645512.85	2263335.89
7	645540.42	2263344.78
8	645533.04	2263374.16
9	645481.72	2263355.66
10	645481.34	2263355.78
11	645478.2	2263354.66
12	645477.79	2263355.75
1	645467.69	2263352.29
59:37:0890101:249, площадь 1580 кв.м		
1	645496.79	2263270.67
2	645494.39	2263269.87
3	645503.18	2263249.18
4	645508.23	2263251.24
5	645511.64	2263252.74
6	645537.76	2263257.72
7	645538.28	2263256.5
8	645548.74	2263258.28
9	645565.39	2263262.96
10	645571.44	2263264.12
11	645566.82	2263280.56
12	645565.14	2263284.3
13	645529.73	2263276.03
14	645527.51	2263281.72
15	645515.46	2263277.71
1	645496.79	2263270.67
59:37:0890101:248, площадь 2161 кв.м		
1	645581.62	2263240.41
2	645582.47	2263240.68
3	645579.68	2263247.42
4	645572.57	2263261.71
5	645571.44	2263264.12

1	2	3
4	645172.3	2263768
5	645171.58	2263767.3
6	645169.76	2263769.16
7	645173.18	2263772.56
8	645160.96	2263785.2
9	645138.72	2263764.5
10	645146.62	2263758.58
11	645150.1	2263754.94
12	645165.96	2263730.04
13	645169.66	2263727.84
1	645169.66	2263727.84
:3У41, площадь 2385 кв.м		
1	645704.82	2262985.01
2	645705.19	2263001.6
3	645705.43	2263021.67
4	645700.64	2263035.68
5	645698.72	2263041.06
6	645682.2	2263035.46
7	645671.06	2263030.94
8	645666.52	2263028.08
9	645669.66	2263021.14
10	645651.56	2263015.15
11	645653.98	2262982.78
12	645690.34	2262985.71
1	645704.82	2262985.01
:3У55, площадь 1228 кв.м		
1	645685.33	2262889.4
2	645675.75	2262915.44
3	645671.56	2262925.84
4	645671.01	2262927.2
5	645666.06	2262926.2
6	645644.32	2262920.76

1	2	3
6	645565.39	2263262.96
7	645548.74	2263258.28
8	645538.28	2263256.5
9	645537.76	2263257.72
10	645511.64	2263252.74
11	645508.23	2263251.24
12	645503.18	2263249.18
13	645512.39	2263224.9
14	645516.1	2263215.05
15	645520	2263217.02
16	645561.12	2263234.17
17	645569.8	2263235.69
1	645581.62	2263240.41
59:37:0890101:455, площадь 625 кв.м		
1	645711.26	2263237.49
2	645707.66	2263246.1
3	645705.2	2263250.28
4	645698.3	2263266.08
5	645692.38	2263280.55
6	645686.5	2263277.8
7	645683.75	2263276.5
8	645684.34	2263275.19
9	645679.79	2263273.13
10	645678.46	2263268.85
11	645685.79	2263251.91
12	645688.1	2263245.85
13	645696.82	2263250.27
14	645704.2	2263234.83
1	645711.26	2263237.49
59:37:0890101:288, площадь 1233 кв.м		
1	645579.73	2263373.78
2	645570.48	2263395.06

1	2	3
7	645652.1	2262892.14
8	645655.26	2262885.28
9	645658.09	2262879.34
1	645685.33	2262889.4
:3У25, площадь 446 кв.м		
1	645936.95	2263225.23
2	645930.45	2263221.96
3	645932.58	2263216.44
4	645925.49	2263213.38
5	645923.28	2263219.12
6	645904.5	2263212.46
7	645909.44	2263200.67
8	645913.23	2263192.17
9	645929.57	2263208.04
10	645931.07	2263209.64
11	645932.91	2263211.99
12	645934.57	2263214.53
13	645936.25	2263217.97
14	645937.48	2263221.38
15	645941.73	2263227.57
1	645936.95	2263225.23
:3У54, площадь 1288 кв.м		
1	645729.12	2262929.55
2	645722.18	2262931.08
3	645675.75	2262915.44
4	645685.33	2262889.4
5	645725.56	2262906.4
1	645729.12	2262929.55
:3У73, площадь 1494 кв.м		
1	645467.04	2263127.24
2	645457.99	2263159.57
3	645445.18	2263155.2

1	2	3
3	645567.5	2263400.07
4	645562.86	2263398.25
5	645543.05	2263391.12
6	645541.71	2263389.75
7	645537.21	2263388.43
8	645535.22	2263397.03
9	645532.48	2263405.34
10	645528.68	2263404.28
11	645523.92	2263401.82
12	645533.04	2263374.16
13	645543.9	2263377.3
14	645548.29	2263361.95
15	645562.93	2263366.36
1	645579.73	2263373.78
59:37:0890101:286, площадь 1151 кв.м		
1	645599.62	2263327.77
2	645589.75	2263350.71
3	645545.76	2263331.12
4	645554.2	2263310.22
5	645566.64	2263314.98
1	645599.62	2263327.77
59:37:0890101:285, площадь 607 кв.м		
1	645605.5	2263312.16
2	645606.26	2263312.36
3	645599.62	2263327.77
4	645566.64	2263314.98
5	645571.54	2263299.24
6	645588.28	2263305.24
1	645605.5	2263312.16
59:37:0890101:284, площадь 983 кв.м		
1	645612.7	2263297.24
2	645606.26	2263312.36

1	2	3
4	645441.88	2263154.11
5	645412.75	2263144.38
6	645421.97	2263114.68
7	645430.06	2263118.86
8	645437.3	2263121.42
9	645437.91	2263119.37
10	645442.94	2263120.96
1	645467.04	2263127.24
:ЗУ62, площадь 1008 кв.м		
1	645622.8	2262695.03
2	645611.46	2262723.42
3	645583.63	2262711.4
4	645597.47	2262677.78
1	645622.8	2262695.03
:ЗУ26, площадь 1613 кв.м		
1	645893.73	2263340.18
2	645887.3	2263355.04
3	645863.5	2263344.76
4	645819.3	2263326.91
5	645824.23	2263314.18
6	645831.9	2263297.11
7	645853.34	2263307.32
8	645857.9	2263309.22
9	645851.84	2263323.36
10	645858.06	2263326.07
11	645875.39	2263332.66
12	645879.18	2263334.56
1	645893.73	2263340.18
:ЗУ34, площадь 420 кв.м		
1	645692.93	2263402.78
2	645685.43	2263419.8
3	645684.26	2263419.46

1	2	3
3	645605.5	2263312.16
4	645588.28	2263305.24
5	645571.54	2263299.24
6	645566.64	2263314.98
7	645554.2	2263310.22
8	645557.65	2263301.09
9	645560.69	2263300.83
10	645565.14	2263284.3
11	645566.82	2263280.56
12	645607.49	2263294.71
1	645612.7	2263297.24
59:37:0890101:200, площадь 897 кв.м		
1	645619.3	2263281.69
2	645612.7	2263297.24
3	645607.49	2263294.71
4	645566.82	2263280.56
5	645571.44	2263264.12
6	645572.57	2263261.71
7	645584.27	2263266.77
1	645619.3	2263281.69
59:37:0890101:1095, площадь 829 кв.м		
1	645625.86	2263266.14
2	645619.3	2263281.69
3	645584.27	2263266.77
4	645572.57	2263261.71
5	645579.68	2263247.42
6	645620.59	2263263.9
1	645625.86	2263266.14
59:37:0890101:281, площадь 745 кв.м		
1	645625.86	2263266.14
2	645620.59	2263263.9
3	645579.68	2263247.42

1	2	3
4	645681.51	2263418.55
5	645676.08	2263415.98
6	645680.48	2263405.68
7	645677	2263405.05
8	645673.3	2263405.16
9	645658.8	2263401.51
10	645664.06	2263390.08
11	645668.67	2263391.91
1	645692.93	2263402.78
:3У85, площадь 903 кв.м		
1	645549.8	2263605.42
2	645542.78	2263618.22
3	645512.98	2263603.42
4	645488.34	2263594.47
5	645493.61	2263578.41
6	645520.57	2263591.44
1	645549.8	2263605.42
:3У147(1), площадь 543 кв.м		
1	645010.14	2263938.2
2	644997.99	2263950.21
3	644987.28	2263939.74
4	644975.94	2263927.9
5	644975.64	2263927.68
6	644987.76	2263916.08
7	645001.4	2263929.2
8	645005.9	2263933.68
1	645010.14	2263938.2
:3У14, площадь 2148 кв.м		
1	646065.58	2263156.76
2	646058.22	2263172.75
3	645979.65	2263127.94
4	645982.08	2263108.79

1	2	3
4	645582.47	2263240.68
5	645583.91	2263239.92
6	645586.58	2263236.15
7	645589.16	2263231.63
8	645600.76	2263236.12
9	645599.78	2263239.94
10	645603.14	2263240.92
11	645602.87	2263242.24
12	645631.76	2263253.06
1	645625.86	2263266.14
59:37:0890101:278, площадь 2124 кв.м		
1	645660.65	2263185.46
2	645650.39	2263208.86
3	645629.35	2263199.12
4	645607.72	2263189.06
5	645605.09	2263183.07
6	645579.96	2263174.06
7	645568.56	2263170
8	645569.63	2263167.03
9	645576.06	2263150.08
10	645586.75	2263154.25
11	645618.76	2263166.25
12	645655.19	2263183.14
1	645660.65	2263185.46
59:37:0890101:295, площадь 668 кв.м		
1	645659.35	2263342.99
2	645650.59	2263338.89
3	645647.12	2263346.84
4	645625.74	2263337.63
5	645613.82	2263332.23
6	645617.93	2263322.87
7	645620.4	2263317.33

1	2	3
5	646005.44	2263110.31
1	646065.58	2263156.76
:ЗУ19, площадь 796 кв.м		
1	645878.14	2263021.03
2	645890.78	2262993.68
3	645916.97	2263031.72
4	645912.42	2263040.65
1	645878.14	2263021.03
:ЗУ23, площадь 821 кв.м		
1	645848.37	2263102
2	645876.59	2263118.92
3	645874.33	2263123.33
4	645889.31	2263133.8
5	645899.56	2263140.08
6	645891.72	2263149.07
7	645890.24	2263147.9
8	645870.1	2263134.16
9	645864.86	2263131.26
10	645847.24	2263122
1	645848.37	2263102
:ЗУ18, площадь 876 кв.м		
1	645765.16	2263534.66
2	645789.7	2263516.75
3	645826.9	2263524
4	645820.61	2263537.79
5	645768.97	2263537.11
1	645765.16	2263534.66
:ЗУ35, площадь 766 кв.м		
1	645675.15	2263443.48
2	645667.16	2263461.91
3	645622.68	2263437.6
4	645626.46	2263427.64

1	2	3
8	645632.32	2263322.59
9	645648.58	2263329.56
10	645655.75	2263333.12
11	645662.36	2263336
1	645659.35	2263342.99
59:37:0890101:110, площадь 799 кв.м		
1	645673.8	2263304.84
2	645676.61	2263305.98
3	645668.65	2263322.27
4	645664.83	2263320.45
5	645662.65	2263319.34
6	645655.88	2263315.82
7	645656.14	2263314.02
8	645641.37	2263307.55
9	645627.4	2263301.42
10	645634.26	2263285.5
11	645640.84	2263288.68
12	645643.9	2263289.96
13	645644.16	2263290.4
14	645664.75	2263300.13
1	645673.8	2263304.84
59:37:0890101:300, площадь 870 кв.м		
1	645694.17	2263230.95
2	645704.2	2263234.83
3	645696.82	2263250.27
4	645688.1	2263245.85
5	645685.79	2263251.91
6	645666.76	2263243.72
7	645655.84	2263238.85
8	645664.98	2263219.61
9	645678.81	2263225.09
10	645687.43	2263228.42

1	2	3
5	645653.32	2263436.98
6	645674.19	2263443.08
1	645675.15	2263443.48
:ЗУ31, площадь 831 кв.м		
1	645886.59	2263189.36
2	645909.44	2263200.67
3	645904.5	2263212.46
4	645902.94	2263211.34
5	645871.71	2263199.3
6	645861.31	2263194.81
7	645848.66	2263189.15
8	645853.28	2263177.33
1	645886.59	2263189.36
:ЗУ21, площадь 723 кв.м		
1	645944.94	2263067.9
2	645961.16	2263095.16
3	645928.21	2263110.87
4	645924.15	2263103.84
1	645944.94	2263067.9
:ЗУ162, площадь 1365 кв.м		
1	644743.12	2263960.12
2	644752.48	2263957.61
3	644763.22	2263954.58
4	644786.5	2263934.22
5	644768.79	2263905.59
6	644743.1	2263916.97
7	644746.02	2263920.52
8	644751.22	2263929.36
9	644751.6	2263930.8
10	644751.78	2263933.06
11	644751	2263937.36
12	644750.12	2263939.18

1	2	3
1	645694.17	2263230.95
59:37:0890101:321, площадь 1388 кв.м		
1	645685.43	2263419.8
2	645681.51	2263418.55
3	645676.08	2263415.98
4	645664.94	2263411.24
5	645639.2	2263402.1
6	645626.46	2263427.64
7	645653.32	2263436.98
8	645674.19	2263443.08
9	645675.15	2263443.48
1	645685.43	2263419.8
59:37:0890101:449, площадь 533 кв.м		
1	645680.48	2263405.68
2	645677	2263405.05
3	645673.3	2263405.16
4	645658.8	2263401.51
5	645664.06	2263390.08
6	645648.28	2263383.83
7	645639.2	2263402.1
8	645664.94	2263411.24
9	645676.08	2263415.98
1	645680.48	2263405.68
59:37:0890101:1002, площадь 895 кв.м		
1	645700.26	2263385.73
2	645694.6	2263398.96
3	645693.33	2263401.82
4	645692.93	2263402.78
5	645668.67	2263391.91
6	645664.06	2263390.08
7	645648.28	2263383.83
8	645656.58	2263366.47

1	2	3
13	644745.18	2263948.1
14	644743.64	2263950.7
1	644743.12	2263960.12
:ЗУ158, площадь 1027 кв.м		
1	644700.16	2263910.98
2	644701.86	2263944.36
3	644702.88	2263944.25
4	644703.28	2263951.88
5	644677.17	2263951.57
6	644675.97	2263909.59
1	644700.16	2263910.98
:ЗУ138, площадь 287 кв.м		
1	645295.94	2263424.25
2	645292.37	2263434.19
3	645290.64	2263449.3
4	645286.4	2263447.16
5	645280.24	2263442.8
6	645278.36	2263441.35
7	645276.36	2263439.7
8	645291.26	2263418.88
9	645296.85	2263422.79
1	645295.94	2263424.25
:ЗУ74, площадь 1447 кв.м		
1	645435.47	2263221.08
2	645434.20	2263226.08
3	645430.32	2263224.63
4	645389.52	2263213.11
5	645402.99	2263185.63
6	645403.29	2263186.33
7	645413.58	2263191.59
8	645418.99	2263194.82
9	645439.36	2263203.13

1	2	3
9	645670.87	2263372.88
10	645670.87	2263372.88
11	645693.73	2263382.81
1	645700.26	2263385.73
59:37:0890101:156, площадь 785 кв.м		
1	645707.23	2263369.38
2	645685.33	2263359.55
3	645685.49	2263359.14
4	645678.92	2263356.3
5	645673.54	2263353.76
6	645664.69	2263349.64
7	645670.21	2263338.45
8	645685.28	2263345.74
9	645688.3	2263339.3
10	645705.68	2263347.32
11	645711.14	2263349.78
12	645714.95	2263351.28
1	645707.23	2263369.38
59:37:0890101:988, площадь 688 кв.м		
1	645738.05	2263296.74
2	645731.71	2263312.04
3	645728.05	2263310.87
4	645722.39	2263308.44
5	645718.79	2263306.89
6	645701.08	2263298.39
7	645696.76	2263297.98
8	645692.14	2263295.73
9	645698.1	2263283
10	645706.53	2263286.7
11	645708.36	2263282.74
12	645708.76	2263283.08
13	645710.52	2263284.54

1	2	3
10	645441.54	2263204.68
11	645446.74	2263205.68
12	645450.52	2263215.46
13	645452.96	2263216.58
14	645448.81	2263234.84
15	645435.47	2263221.08
:3У70, площадь 1294 кв.м		
1	645503.44	2263023.99
2	645497.28	2263021.88
3	645483.08	2263016.96
4	645466.57	2263009.57
5	645473.17	2262985.79
6	645474.97	2262979.4
7	645486.76	2262983.2
8	645500.5	2262987.78
9	645507.86	2262988.8
10	645512.11	2262990.03
11	645506.66	2263011.18
1	645503.44	2263023.99
:3У40, площадь 615 кв.м		
1	645576.06	2263150.08
2	645569.63	2263167.03
3	645552.58	2263159.52
4	645538.98	2263154.52
5	645546.07	2263136.44
6	645557.68	2263141.44
1	645576.06	2263150.08
:3У58, площадь 1539 кв.м		
1	645811.28	2262806.14
2	645788.65	2262859.15
3	645763.16	2262849.92

1	2	3
1	645738.05	2263296.74
59:37:0890101:50, площадь 1829 кв.м		
1	645562.82	2263046.2
2	645555.2	2263069.99
3	645552.75	2263077.86
4	645509.48	2263063.1
5	645500.12	2263060.12
6	645507.12	2263033.12
7	645508.84	2263030.86
8	645513.54	2263032.82
9	645531.04	2263035.81
10	645558.44	2263043.92
1	645562.82	2263046.2
59:37:0890101:42, площадь 2418 кв.м		
1	645539.18	2262949.06
2	645531.38	2262969.96
3	645477	2262958.46
4	645481	2262936.98
5	645482.22	2262929.7
6	645486.06	2262912.33
7	645490.84	2262913.5
8	645517	2262924.48
9	645521.48	2262928.12
10	645540.74	2262935.74
11	645539.73	2262943.57
1	645539.18	2262949.06
59:37:0890101:37, площадь 2271 кв.м		
1	645542.5	2262816.14
2	645534.66	2262815.4
3	645486.38	2262805.32
4	645487.22	2262786.51
5	645483.26	2262765.63

1	2	3
4	645766.81	2262841.96
5	645773.3	2262828.54
6	645788.27	2262795.19
1	645811.28	2262806.14
:3У71, площадь 445 кв.м		
1	645469.19	2263045.97
2	645464.82	2263059.85
3	645456.46	2263060.06
4	645439.81	2263059.08
5	645448.89	2263037.08
1	645469.19	2263045.97
:3У4, площадь 1789 кв.м		
1	646085.27	2263384.79
2	646074.71	2263413.7
3	646065.4	2263409.56
4	646020.36	2263388.6
5	646034.06	2263360.86
6	646069.22	2263377.6
7	646079.08	2263381.94
1	646085.27	2263384.79
:3У137, площадь 213 кв.м		
1	645318.6	2263392.66
2	645302.07	2263414.35
3	645296.85	2263422.79
4	645291.26	2263418.88
5	645313.81	2263389.96
1	645318.6	2263392.66
:3У82, площадь 1664 кв.м		
1	645580.09	2263663.12
2	645551.72	2263653.38
3	645550.07	2263657.71
4	645529.46	2263649.38

1	2	3
6	645552.57	2262784.26
1	645542.5	2262816.14
59:37:0890101:29, площадь 1792 кв.м		
1	645624.16	2262895.22
2	645626.19	2262896.07
3	645617.13	2262918.62
4	645615.16	2262923.16
5	645602.66	2262917.79
6	645598.68	2262916.1
7	645572.1	2262901.46
8	645574.98	2262892.41
9	645581.36	2262873.97
10	645586.43	2262862.23
11	645607.64	2262870.31
12	645603.75	2262882.48
13	645616	2262891.09
1	645624.16	2262895.22
59:37:0890101:48, площадь 895 кв.м		
1	645620.1	2263072.02
2	645613.78	2263091.47
3	645574.41	2263073.15
4	645571.29	2263071.44
5	645575.31	2263062.13
6	645578.44	2263054.58
1	645620.1	2263072.02
59:37:0890101:1157, площадь 564 кв.м		
1	645612.92	2263095.58
2	645611.98	2263098.6
3	645612.42	2263101.92
4	645568.36	2263084.82
5	645565.95	2263083.89
6	645571.29	2263071.44

1	2	3
5	645542.78	2263618.22
6	645591.84	2263635.26
1	645580.09	2263663.12
:3У79, площадь 416 кв.м		
1	645625.27	2263557.18
2	645598.2	2263547.24
3	645591.94	2263560.08
4	645619.59	2263570.34
1	645625.27	2263557.18
:3У80, площадь 2188 кв.м		
1	645619.59	2263570.34
2	645603.8	2263607.48
3	645601.21	2263613.57
4	645554.17	2263596.76
5	645561.34	2263581.74
6	645564.79	2263580.02
7	645569.82	2263573.03
8	645574.73	2263565.31
9	645580.95	2263554.89
10	645592.08	2263559.99
1	645619.59	2263570.34
:3У133, площадь 1500 кв.м		
1	645130.72	2264010.96
2	645127.51	2264016.1
3	645078.96	2264017.71
4	645093.53	2264008.44
5	645107.27	2263997.1
1	645083.65	2263983.1
:3У145, площадь 629 кв.м		

1	2	3
7	645574.41	2263073.15
8	645613.78	2263091.47
1	645612.92	2263095.58
59:37:0890101:276, площадь 1591 кв.м		
1	645676.68	2263149.78
2	645669.02	2263166.85
3	645636.75	2263152.52
4	645626.72	2263148.12
5	645621.85	2263146.1
6	645599.62	2263136.36
7	645607.88	2263115.44
8	645642.74	2263127.9
9	645640.3	2263135.3
10	645670.67	2263147
1	645676.68	2263149.78
59:37:0890101:573, площадь 1548 кв.м		
1	645683.68	2263134.09
2	645676.68	2263149.78
3	645670.67	2263147
4	645640.3	2263135.3
5	645642.74	2263127.9
6	645607.88	2263115.44
7	645612.42	2263101.92
8	645611.98	2263098.6
9	645612.92	2263095.58
10	645616.42	2263096.76
11	645649.63	2263111.62
12	645648.56	2263114.65
13	645684.47	2263132.28
1	645683.68	2263134.09
59:37:0890101:339, площадь 1668 кв.м		
1	645721.67	2263192.85

1	2	3
1	645222.1	2263725.37
2	645195.18	2263751.93
3	645188.62	2263745.52
4	645195.15	2263736.64
5	645202.74	2263713.7
6	645207.05	2263705.27
1	645222.1	2263725.37
:3У92, площадь 1497 кв.м		
1	645443.87	2263849.08
2	645428.8	2263873.18
3	645379.52	2263848.51
4	645384.41	2263841.24
5	645401.58	2263827.28
1	645443.87	2263849.08
:3У91, площадь 1706 кв.м		
1	645469.43	2263808.21
2	645451.51	2263836.86
3	645407.05	2263815.22
4	645420.62	2263785.14
5	645445.69	2263797.62
1	645469.43	2263808.21
:3У63, площадь 680 кв.м		
1	645598.55	2262726.34
2	645588.88	2262756.09
3	645581.22	2262753.42
4	645576.66	2262751.8
5	645571.32	2262750.54
6	645566.8	2262748.98
7	645569.58	2262744.19
8	645576.51	2262727.79
9	645580.43	2262718.48
1	645598.55	2262726.34

1	2	3
2	645761.3	2263210.63
3	645756.52	2263221.88
4	645754.03	2263227.86
5	645733.16	2263219.49
6	645694.88	2263199.55
7	645688	2263197.16
8	645680.76	2263193.82
9	645676.78	2263192.34
10	645684.34	2263174.55
11	645723.08	2263189.42
1	645721.67	2263192.85
59:37:0890101:304, площадь 805 кв.м		
1	645729.72	2263172.6
2	645723.08	2263189.42
3	645684.34	2263174.55
4	645685.33	2263171.9
5	645691.45	2263155.53
6	645695.95	2263157.87
7	645703.76	2263160.76
8	645715.18	2263165.92
9	645720.06	2263167.48
10	645723.62	2263169.98
1	645729.72	2263172.6
59:37:0890101:306, площадь 1231 кв.м		
1	645764.27	2263145.49
2	645759.57	2263156.44
3	645756.27	2263164.36
4	645751.5	2263162.13
5	645726.87	2263151.4
6	645727.55	2263149.68
7	645722	2263147.61
8	645707.24	2263141.68

1	2	3
:ЗУ102, площадь 2210 кв.м		
1	645352.4	2263967.08
2	645259.34	2264003.66
3	645283.44	2263946.7
1	645352.4	2263967.08
:ЗУ114, площадь 1626 кв.м		
1	645219.92	2263748.36
2	645245.86	2263762.93
3	645246.47	2263771.39
4	645227.5	2263809.48
5	645205.44	2263783.06
6	645208.02	2263780.66
7	645196.93	2263768.77
1	645219.92	2263748.36
:ЗУ89, площадь 1203 кв.м		
1	645494.21	2263768.58
2	645469.43	2263808.21
3	645445.69	2263797.62
4	645470.04	2263758.25
1	645494.21	2263768.58
:ЗУ90, площадь 1743 кв.м		
1	645454.58	2263743.23
2	645470.04	2263758.25
3	645445.69	2263797.62
4	645420.62	2263785.14
5	645426.9	2263761.59
6	645444.87	2263731.56
1	645454.58	2263743.23
:ЗУ97, площадь 1409 кв.м		
1	645420.62	2263785.14
2	645407.05	2263815.22
3	645367.49	2263791.62

1	2	3
9	645706.58	2263141.76
10	645703.9	2263140.74
11	645705.94	2263135.26
12	645699.96	2263132.88
13	645706.23	2263118.56
14	645711.96	2263121.28
15	645719.52	2263125.08
16	645719.29	2263125.58
17	645726.94	2263129.4
18	645727.32	2263128.53
19	645733.75	2263131.47
20	645733.52	2263133.14
21	645739.78	2263136.56
22	645741.01	2263136.55
23	645744.96	2263137.4
24	645752.92	2263141.35
1	645764.27	2263145.49
59:37:0890101:312, площадь 701 кв.м		
1	645786	2263183.1
2	645786.86	2263183.5
3	645779.14	2263201.29
4	645743.02	2263185.49
5	645745.1	2263179.62
6	645749.83	2263181.72
7	645751.48	2263177.62
8	645754.45	2263169.66
9	645773.92	2263178.06
10	645781.46	2263181.01
1	645786	2263183.1
59:37:0890101:19, площадь 2221 кв.м		
1	645710.64	2262834.34
2	645750.94	2262851.5

1	2	3
4	645384.36	2263764.96
1	645420.62	2263785.14
:ЗУ106, площадь 799 кв.м		
1	645399.35	2263703.15
2	645387.16	2263725.98
3	645360.74	2263714.52
4	645369.89	2263689.66
1	645399.35	2263703.15
:ЗУ108, площадь 799 кв.м		
1	645369.89	2263689.66
2	645360.74	2263714.52
3	645341.18	2263717.47
4	645337.2	2263690.74
5	645354.06	2263682.21
1	645369.89	2263689.66
:ЗУ152, площадь 1845 кв.м		
1	645029.08	2264143.77
2	645076.9	2264179.44
3	645044.67	2264208.12
4	645026.59	2264174.83
5	645011.28	2264155.53
1	645029.08	2264143.77
:ЗУ154, площадь 2470 кв.м		
1	645125.64	2264257.48
2	645106.31	2264290.34
3	645069.93	2264266.29
4	645066.38	2264259.41
5	645102	2264210.07
6	645105.71	2264217.05
1	645125.64	2264257.48
:ЗУ153, площадь 2388 кв.м		
1	645102	2264210.07

1	2	3
3	645731.38	2262899.1
4	645692.91	2262885.08
5	645694.69	2262880.65
1	645710.64	2262834.34
59:37:0890101:46, площадь 1992 кв.м		
1	645843.04	2263188.14
2	645843.71	2263186.91
3	645848.66	2263189.15
4	645861.31	2263194.81
5	645871.71	2263199.3
6	645902.94	2263211.34
7	645904.5	2263212.46
8	645896.8	2263230.54
9	645891.44	2263228.22
10	645868.53	2263219.27
11	645845.08	2263210.48
12	645835.98	2263206.58
13	645831.44	2263204.78
14	645832.03	2263203.43
15	645802.11	2263190.89
16	645808.7	2263175.01
1	645843.04	2263188.14
59:37:0890101:335, площадь 1088 кв.м		
1	645843.34	2263264.54
2	645845.58	2263265.53
3	645840.54	2263277.64
4	645775.4	2263254.34
5	645782.06	2263238.04
6	645787.42	2263240.19
7	645794.77	2263243.26
8	645804.03	2263246.65
1	645843.34	2263264.54

1	2	3
2	645066.38	2264259.41
3	645054.32	2264238.28
4	645059.61	2264236.28
5	645044.67	2264208.12
6	645076.9	2264179.44
7	645092.75	2264191.18
1	645102	2264210.07
:ЗУ67, площадь 225 кв.м		
1	645585.82	2262988.81
2	645585.17	2262990.33
3	645574.68	2262986.46
4	645570.81	2262996.91
5	645559.24	2262992.46
6	645559.4	2262991.88
7	645561.65	2262984.02
8	645555.68	2262982.65
9	645556.44	2262976.9
10	645563.46	2262978.58
11	645563.1	2262980
1	645585.82	2262988.81
:ЗУ98, площадь 1596 кв.м		
1	645407.05	2263815.22
2	645401.58	2263827.28
3	645384.41	2263841.24
4	645347.94	2263822.81
5	645367.49	2263791.62
1	645407.05	2263815.22
:ЗУ128, площадь 2078 кв.м		
1	645171.02	2263877.58
2	645179.82	2263885.02
3	645200.04	2263899.72
4	645176.98	2263936.72

1	2	3
59:37:0890101:333, площадь 1322 кв.м		
1	645819.82	2263291.45
2	645831.9	2263297.11
3	645824.23	2263314.18
4	645811.72	2263309.47
5	645764.55	2263291.19
6	645761.1	2263290.14
7	645768.3	2263271.97
1	645819.82	2263291.45
59:37:0890101:326, площадь 2024 кв.м		
1	645747.69	2263470.09
2	645763.59	2263476.82
3	645741.42	2263494.14
4	645725.46	2263490.42
5	645714.08	2263488.66
6	645712.95	2263490.67
7	645706.62	2263486.99
8	645681.87	2263476.1
9	645683.76	2263471.65
10	645685	2263468.74
11	645694.38	2263447
12	645698.46	2263448.26
1	645747.69	2263470.09
59:37:0890101:350, площадь 1204 кв.м		
1	645880.99	2263369.61
2	645887.3	2263355.04
3	645863.5	2263344.76
4	645819.3	2263326.91
5	645812.64	2263342.65
6	645849.8	2263356.65
1	645880.99	2263369.61
59:37:0890101:348, площадь 705 кв.м		

1	2	3
5	645162.86	2263927.71
6	645160.49	2263926.62
7	645153.09	2263923.57
8	645140.92	2263918.55
9	645127.88	2263915.28
10	645131.42	2263910.66
11	645142.7	2263895.38
12	645150.65	2263900.64
1	645171.02	2263877.58
:ЗУ111, площадь 1599 кв.м		
1	645370.16	2263757.96
2	645334.15	2263741.95
3	645316.9	2263746.1
4	645303.52	2263749.18
5	645298.56	2263757.47
6	645355.42	2263783.76
1	645370.16	2263757.96
:ЗУ176, площадь 2461 кв.м		
1	644274.7	2263810.98
2	644271.88	2263815.26
3	644256.36	2263827.82
4	644249.52	2263831.1
5	644232.65	2263828.78
6	644220.91	2263827.09
7	644208.35	2263825.26
8	644221.17	2263766.87
9	644226.78	2263768.94
10	644231.48	2263773.04
11	644238.14	2263775.63
12	644238.54	2263779.12
13	644240.9	2263781.38
14	644241.3	2263780.9

1	2	3
1	645893.73	2263340.18
2	645879.18	2263334.56
3	645875.39	2263332.66
4	645858.06	2263326.07
5	645851.84	2263323.36
6	645857.9	2263309.22
7	645881.56	2263318.34
8	645892.2	2263322.88
9	645899.81	2263326.07
1	645893.73	2263340.18
59:37:0890101:347, площадь 935 кв.м		
1	645899.81	2263326.07
2	645892.2	2263322.88
3	645881.56	2263318.34
4	645857.9	2263309.22
5	645853.34	2263307.32
6	645859.61	2263289.39
7	645880.13	2263298.08
8	645907.1	2263309.41
9	645903.8	2263316.65
10	645902.74	2263319.2
1	645899.81	2263326.07
59:37:0890101:346, площадь 1671 кв.м		
1	645880.13	2263298.08
2	645859.61	2263289.39
3	645853.34	2263307.32
4	645831.9	2263297.11
5	645840.54	2263277.64
6	645845.58	2263265.53
7	645848.2	2263266.7
8	645852.27	2263268.43
9	645861.37	2263272.75

1	2	3
15	644243.42	2263783.4
1	644274.7	2263810.98
:3У95, площадь 2255 кв.м		
1	645367.4	2263927.9
2	645355.86	2263954.82
3	645288.91	2263933.82
4	645302.69	2263901.26
1	645367.4	2263927.9
:3У131, площадь 485 кв.м		
5	645311.04	2263930.72
6	645311.98	2263932.52
7	645310.18	2263933.45
8	645309.24	2263931.67
5	645311.04	2263930.72
:3У172, площадь 468 кв.м		
1	645154.33	2263973.07
2	645146.5	2263985.63
3	645117.78	2263969.91
4	645127.22	2263957.42
1	645154.33	2263973.07
:3У177, площадь 214 кв.м		
1	644389.84	2263926.85
2	644370.52	2263909.58
3	644380.24	2263902.38
4	644388.37	2263895.41
5	644400.67	2263911.41
1	644389.84	2263926.85
:3У177, площадь 214 кв.м		
1	644221.17	2263766.87
2	644208.35	2263825.26
3	644205.37	2263824.81
4	644214.76	2263778.32

1	2	3
10	645874.14	2263277.6
11	645887.6	2263283.19
12	645895.86	2263285.28
13	645907.16	2263290.06
14	645914.37	2263293.64
15	645907.1	2263309.41
1	645880.13	2263298.08
59:37:0890101:345, площадь 1173 кв.м		
1	645920.94	2263278.64
2	645914.37	2263293.64
3	645907.16	2263290.06
4	645895.86	2263285.28
5	645887.6	2263283.19
6	645874.14	2263277.6
7	645861.37	2263272.75
8	645852.27	2263268.43
9	645848.2	2263266.7
10	645854.66	2263251.52
11	645856.42	2263252.65
12	645877.8	2263260.58
13	645881.54	2263262.22
14	645882.44	2263263.04
15	645887.12	2263265.38
16	645888.52	2263265.9
17	645891.46	2263267.1
18	645909.74	2263273.93
1	645920.94	2263278.64
59:37:0890101:438, площадь 1041 кв.м		
1	645973.79	2263340.1
2	645967.53	2263356.33
3	645962.64	2263354.24
4	645962.24	2263354.06

1	2	3
5	644216.98	2263765.32
1	644221.17	2263766.87
:ЗУ1, площадь 1616 кв.м		
1	646164.41	2263207.88
2	646152.9	2263234.9
3	646148.6	2263233.02
4	646147.4	2263232.18
5	646139.31	2263228.61
6	646109.66	2263215.5
7	646102.21	2263212.52
8	646114.45	2263185.43
9	646149.57	2263201.16
10	646159.38	2263205.66
1	646164.41	2263207.88
:ЗУ3, площадь 1761 кв.м		
1	646034.06	2263360.86
2	646048.59	2263331.44
3	646054.38	2263334.47
4	646084.54	2263349.52
5	646096.64	2263356.08
6	646092.2	2263365.56
7	646085.27	2263384.79
8	646079.08	2263381.94
9	646069.22	2263377.6
1	646034.06	2263360.86
:ЗУ2, площадь 1745 кв.м		
1	646048.59	2263331.44
2	646062.47	2263303.16
3	646107.93	2263324.33
4	646111.25	2263325.54
5	646096.64	2263356.08
6	646084.92	2263349.72

1	2	3
5	645962.34	2263353.82
6	645944.92	2263346.24
7	645926.55	2263337.82
8	645913.14	2263332.08
9	645920.06	2263315.61
10	645948.64	2263328.57
1	645973.79	2263340.1
59:37:0890101:128, площадь 1226 кв.м		
1	645996.55	2263403.69
2	645986.15	2263424.8
3	645975.39	2263419.89
4	645936.83	2263400.94
5	645943.08	2263389.48
6	645946.38	2263380.84
7	645956.08	2263386.2
8	645965.98	2263391.14
9	645979.44	2263396.5
10	645989.12	2263400.18
1	645996.55	2263403.69
59:37:0890101:3, площадь 1551 кв.м		
1	645948.92	2263481.77
2	645953.47	2263484.5
3	645944.8	2263503.17
4	645940.86	2263511.65
5	645936.26	2263509.36
6	645895.99	2263489.22
7	645894.7	2263488.56
8	645908.73	2263461.38
1	645948.92	2263481.77
59:37:0890101:373, площадь 2244 кв.м		
1	646058.18	2263475.86
2	646045.68	2263502.9

1	2	3
7	646054.38	2263334.47
1	646048.59	2263331.44
:ЗУ159, площадь 988 кв.м		
1	644803.26	2263889.76
2	644813.93	2263900.91
3	644802.42	2263915.97
4	644804.3	2263918.43
5	644793.96	2263925
6	644787.84	2263931.38
7	644786.5	2263934.22
8	644768.79	2263905.59
1	644803.26	2263889.76
:ЗУ158, площадь 1027 кв.м		
1	644700.16	2263910.98
2	644701.86	2263944.36
3	644702.88	2263944.25
4	644703.28	2263951.88
5	644677.17	2263951.57
6	644675.97	2263909.59
1	644700.16	2263910.98
:ЗУ164, площадь 2020 кв.м		
1	644700.16	2263910.98
2	644701.86	2263944.36
3	644702.88	2263944.25
4	644703.28	2263951.88
5	644705.16	2263987.99
6	644706.26	2263989.3
7	644677.83	2263988.44
8	644677.4	2263963.67
9	644677.23	2263953.52
10	644677.17	2263951.57
11	644675.97	2263909.59

1	2	3
3	646040.44	2263500.26
4	646032.38	2263497.24
5	645987.18	2263478.29
6	645979.38	2263474.92
7	645992.72	2263445.64
8	645993.4	2263445.8
9	646005.62	2263451.06
10	646028.96	2263462.22
1	646058.18	2263475.86
59:37:0890101:1005, площадь 1409 кв.м		
1	645552.75	2263077.86
2	645541.34	2263110.1
3	645511	2263098.86
4	645511.25	2263097.9
5	645512.16	2263098.15
6	645514.4	2263090.37
7	645501.8	2263086.49
8	645504.52	2263077.86
9	645509.48	2263063.1
1	645552.75	2263077.86
59:37:0890101:271, площадь 1464 кв.м		
1	645643.76	2263053.54
2	645651.4	2263044.14
3	645656.28	2263041.21
4	645666.52	2263028.08
5	645671.06	2263030.94
6	645682.2	2263035.46
7	645698.72	2263041.06
8	645700.64	2263035.72
9	645708.01	2263038.01
10	645706.01	2263043.78
11	645702.19	2263054.85

1	2	3
1	644700.16	2263910.98
:3У183, площадь 990 кв.м		
1	644115.27	2263408.13
2	644134.75	2263420.11
3	644109.58	2263456.11
4	644090.59	2263444.48
1	644115.27	2263408.13
:3У184, площадь 1304 кв.м		
1	644090.59	2263444.48
2	644109.58	2263456.11
3	644091.77	2263480.91
4	644091.31	2263488.31
5	644085.16	2263505.19
6	644059.81	2263489.79
1	644090.59	2263444.48
:3У150, площадь 606 кв.м		
1	644866.86	2263834.17
2	644881.13	2263845.1
3	644857.18	2263865.4
4	644846.83	2263862.91
5	644840.7	2263856.06
1	644866.86	2263834.17
:3У122, площадь 799 кв.м		
1	645235.55	2263934.73
2	645226.15	2263955.22
3	645190.07	2263940.42
4	645200.78	2263923.24
1	645235.55	2263934.73
:3У119, площадь 465 кв.м		
1	645260.12	2263966.52
2	645254.94	2263978.88
3	645220.92	2263966.61

1	2	3
12	645697.76	2263064.94
13	645694.76	2263071.84
14	645677.65	2263063.67
15	645677.96	2263062.36
16	645673.68	2263061.14
17	645673.34	2263062.46
1	645643.76	2263053.54
59:37:0890101:280, площадь 1030 кв.м		
1	645640.04	2263232.62
2	645631.76	2263253.06
3	645602.87	2263242.24
4	645603.14	2263240.92
5	645599.78	2263239.94
6	645600.76	2263236.12
7	645589.16	2263231.63
8	645591.97	2263226.54
9	645595.99	2263216.28
10	645597.54	2263212.91
11	645619.3	2263224.11
1	645640.04	2263232.62
59:37:0890101:368, площадь 812 кв.м		
1	646009.85	2263375.31
2	646007.16	2263381.25
3	646003.51	2263389.22
4	645972.41	2263375.88
5	645960	2263369.86
6	645954.87	2263367.17
7	645962.24	2263354.06
8	645962.64	2263354.24
9	645967.53	2263356.33
10	645974.38	2263360.36
11	645975.3	2263359.68

1	2	3
4	645226.15	2263955.22
1	645260.12	2263966.52
:3У123, площадь 498 кв.м		
1	645226.15	2263955.22
2	645220.92	2263966.61
3	645183.35	2263951.19
4	645190.07	2263940.42
1	645226.15	2263955.22
:3У124, площадь 799 кв.м		
1	645183.35	2263951.19
2	645220.92	2263966.61
3	645215.76	2263978.08
4	645213.13	2263983.3
5	645202.83	2263979.67
6	645193.22	2263975.9
7	645172.86	2263968.03
1	645183.35	2263951.19
:3У127, площадь 799 кв.м		
1	645172.86	2263968.03
2	645193.22	2263975.9
3	645171.9	2264008.88
4	645153.57	2263998.96
1	645172.86	2263968.03
:3У126, площадь 394 кв.м		
1	645193.22	2263975.9
2	645202.83	2263979.67
3	645184.6	2264009.51
4	645171.9	2264008.88
1	645193.22	2263975.9
:3У120, площадь 462 кв.м		
1	645220.92	2263966.61
2	645254.94	2263978.88

1	2	3
12	645977.7	2263354.26
13	645990.48	2263366.66
14	645996.54	2263369.17
15	645981.66	2263355.96
16	645979.16	2263361.94
17	646002.17	2263371.63
1	646009.85	2263375.31
59:37:0890101:367, площадь 597 кв.м		
1	646019.81	2263353.03
2	646018.52	2263355.97
3	646012.94	2263353.5
4	646005.19	2263350.1
5	645996.54	2263369.17
6	645990.48	2263366.66
7	645979.16	2263361.94
8	645981.66	2263355.96
9	645977.7	2263354.26
10	645979.46	2263349.62
11	645985.72	2263337.16
12	646006.4	2263347.06
1	646019.81	2263353.03
59:37:0890101:401, площадь 1140 кв.м		
1	645540.41	2262700.92
2	645534.81	2262715.22
3	645528.85	2262732.81
4	645525.38	2262743.33
5	645518.62	2262764.22
6	645518.61	2262764.26
7	645517.4	2262764.51
8	645503.04	2262759.68
9	645504.92	2262754.92
10	645511.12	2262733.78

1	2	3
3	645249.57	2263990.79
4	645215.76	2263978.08
1	645220.92	2263966.61
:ЗУ121, площадь 1126 кв.м		
1	645215.76	2263978.08
2	645249.57	2263990.79
3	645239.14	2264012.26
4	645199.51	2264013.53
5	645213.13	2263983.3
1	645215.76	2263978.08
:ЗУ136, площадь 1359 кв.м		
1	645471.09	2263407.64
2	645466.79	2263418.91
3	645456.19	2263446.07
4	645425.65	2263434.73
5	645440.42	2263395.72
6	645452.56	2263400.41
7	645454.39	2263401.18
1	645471.09	2263407.64
:ЗУ189, площадь 316 кв.м		
1	645559.87	2263720.1
2	645556.38	2263729.78

1	2	3
11	645512.34	2262728.64
12	645523.84	2262694.38
1	645540.41	2262700.92
59:37:0890101:133, площадь 1684 кв.м		
1	645102.06	2263720.98
2	645126.25	2263741.14
3	645140.32	2263753.9
4	645146.62	2263758.58
5	645150.1	2263754.94
6	645165.96	2263730.04
7	645159.71	2263726.86
8	645144.75	2263718.04
9	645128.88	2263709.16
10	645129.59	2263708.43
11	645121.51	2263700.02
1	645102.06	2263720.98
59:37:0890101:141, площадь 1622 кв.м		
1	644990.76	2264144.96
2	644995.36	2264141.87
3	645016.89	2264179.84
4	645014.64	2264180.84
5	645013.52	2264182.3
6	645012.16	2264183.34
7	645004.84	2264188.67
8	644992.88	2264198.24
9	644962.14	2264168.5
10	644960.58	2264166.48
11	644971.22	2264152.72
12	644976.06	2264158.92
1	644990.76	2264144.96
59:37:0890101:1206, площадь 1228 кв.м		
1	644833.04	2264006.44

1	2	3
3	645525.5	2263715.12
4	645528.92	2263707.41
1	645559.87	2263720.1
:ЗУ45, площадь 433 кв.м		
1	646097.12	2262821.04
2	646094.16	2262803.38
3	646094.62	2262797.54
4	646095.34	2262794.88
5	646101.18	2262793.66
6	646104.36	2262793.84
7	646108.3	2262798.16
8	646113.87	2262806.95
9	646118.28	2262815.8
1	646097.12	2262821.04
:ЗУ93, площадь 1511 кв.м		
1	645428.8	2263873.18
2	645414.44	2263896.14
3	645367.17	2263875.89
4	645379.52	2263848.51
1	645428.8	2263873.18
5	645415.08	2263875.76
6	645416.02	2263877.55
7	645414.23	2263878.49
8	645413.29	2263876.71
5	645415.08	2263875.76
:ЗУ94, площадь 2308 кв.м		
1	645414.44	2263896.14
2	645397.11	2263923.85
3	645311.64	2263880.12
4	645320.76	2263866.49
5	645362.5	2263886.7

1	2	3
2	644833.36	2264006.3
3	644833.79	2264006.96
4	644836.84	2264012
5	644831.7	2264015.24
6	644836.16	2264022.6
7	644842.46	2264034.2
8	644818.96	2264052.72
9	644814.18	2264054.8
10	644813.24	2264048.46
11	644811.46	2264032.14
12	644813.5	2264032
13	644813.48	2264030.76
14	644811.98	2264030.75
15	644812.36	2264018.64
16	644811.96	2264013.6
17	644811.06	2264010.7
18	644811	2264003.54
19	644810.62	2263999.52
20	644815.28	2263996.98
21	644823.44	2263991.36
1	644833.04	2264006.44
59:37:0890101:125, площадь 1115 кв.м		
1	645035.73	2263784.78
2	645048.44	2263771.75
3	645052.88	2263772.6
4	645088.1	2263796.26
5	645087.78	2263796.73
6	645086.16	2263799.02
7	645076.36	2263811.44
8	645075.86	2263810.96
9	645075.7	2263811.1
10	645073.38	2263809.14

1	2	3
6	645367.17	2263875.89
1	645414.44	2263896.14
7	645364.2	2263902.73
8	645365.14	2263904.52
9	645363.36	2263905.46
10	645362.41	2263903.68
7	645364.2	2263902.73
:ЗУ118, площадь 795 кв.м		
1	645269.08	2263945.71
2	645260.12	2263966.52
3	645226.15	2263955.22
4	645235.55	2263934.73
1	645269.08	2263945.71
5	645258.67	2263958
6	645259.62	2263959.8
7	645257.83	2263960.74
8	645256.89	2263958.95
5	645258.67	2263958
:ЗУ125, площадь 476 кв.м		
1	645181.82	2264014.23
2	645184.6	2264009.51
3	645202.83	2263979.67
4	645213.13	2263983.3
5	645199.51	2264013.53
1	645181.82	2264014.23
6	645203.77	2263987.03
7	645204.71	2263988.83
8	645202.92	2263989.77
9	645201.98	2263987.98

1	2	3
11	645067.04	2263815.86
1	645035.73	2263784.78
59:37:0890101:44, площадь 1918 кв.м		
1	645556.44	2262976.9
2	645555.68	2262982.65
3	645561.65	2262984.02
4	645559.24	2262992.46
5	645557.44	2262996
6	645551.38	2262996.66
7	645548.42	2262997.42
8	645545.98	2262997.54
9	645536.58	2262994.76
10	645530.28	2262994.22
11	645527.72	2262994.07
12	645525.41	2262993.46
13	645512.11	2262990.03
14	645507.86	2262988.8
15	645500.5	2262987.78
16	645486.76	2262983.2
17	645474.97	2262979.4
18	645476.68	2262972.62
19	645476.76	2262962.22
20	645477	2262958.46
21	645531.38	2262969.96
22	645544.16	2262973.02
1	645556.44	2262976.9
59:37:0890101:140, площадь 1265 кв.м		
1	645202.67	2263859.69
2	645210.05	2263864.4
3	645201.82	2263876.93
4	645192.8	2263870.08
5	645190.32	2263872.66

1	2	3
6	645203.77	2263987.03
:ЗУ81, площадь 1206 кв.м		
1	645591.84	2263635.26
2	645542.78	2263618.22
3	645549.8	2263605.42
4	645554.17	2263596.76
5	645601.21	2263613.57
1	645591.84	2263635.26
6	645570.61	2263624.79
7	645571.83	2263626.4
8	645570.22	2263627.62
9	645569	2263626.02
6	645570.61	2263624.79
:ЗУ83, площадь 1944 кв.м		
1	645550.07	2263657.71
2	645528.92	2263707.41
3	645525.5	2263715.13
4	645514.78	2263709.61
5	645496.66	2263702.45
6	645508.76	2263674.22
7	645521.11	2263645.83
8	645528.97	2263648.72
1	645550.07	2263657.71
9	645514.85	2263667.34
10	645516.07	2263668.95
11	645514.47	2263670.17
12	645513.25	2263668.56
9	645514.85	2263667.34
:ЗУ96, площадь 984 кв.м		
1	645426.9	2263761.59

1	2	3
6	645177.84	2263861.16
7	645179.7	2263859.08
8	645176.75	2263856.05
9	645161.08	2263842.75
10	645159.8	2263841.66
11	645159.48	2263841.96
12	645154.69	2263837.55
13	645151.3	2263841.08
14	645136.95	2263828.51
15	645150.87	2263814.41
16	645162.91	2263826.41
17	645202.67	2263859.69
59:37:0890101:382, площадь 606 кв.м		
1	645644.32	2262920.76
2	645629.49	2262917.03
3	645641.48	2262881.48
4	645642.66	2262879.34
5	645644	2262878.71
6	645647.45	2262878.24
7	645650.24	2262878.36
8	645658.09	2262879.34
9	645655.26	2262885.28
10	645652.1	2262892.14
1	645644.32	2262920.76
59:37:0890101:45, площадь 1937 кв.м		
1	645573.2	2262997.82
2	645581.28	2263000.82
3	645565.37	2263039.98
4	645545.86	2263033.62
5	645536.22	2263030.52
6	645523.72	2263025.19

1	2	3
2	645420.62	2263785.14
3	645384.36	2263764.96
4	645397.71	2263740.52
1	645426.9	2263761.59
:ЗУ112, площадь 2500 кв.м		
5	645406.56	2263749.2
6	645407.78	2263750.8
7	645406.17	2263752.02
8	645404.95	2263750.42
5	645406.56	2263749.2
:ЗУ112, площадь 2500 кв.м		
1	645307.49	2263862.03
2	645293.92	2263854.38
3	645309.2	2263828.24
4	645280.72	2263814.38
5	645298.22	2263778.56
6	645345.42	2263800.2
7	645323.76	2263835.24
1	645307.49	2263862.03
:ЗУ129, площадь 472 кв.м		
8	645338.03	2263801.2
9	645339.25	2263802.81
10	645337.65	2263804.04
11	645336.42	2263802.42
8	645338.03	2263801.2
:ЗУ129, площадь 472 кв.м		
1	645153.23	2263953.56
2	645152.38	2263952.62
3	645152.15	2263952.83
4	645147.49	2263949.68
5	645162.86	2263927.71
6	645176.98	2263936.72

1	2	3
7	645522.43	2263024.55
8	645519.51	2263023.21
9	645527.72	2262994.07
10	645530.28	2262994.22
11	645536.58	2262994.76
12	645545.98	2262997.54
13	645548.42	2262997.42
14	645551.38	2262996.66
15	645557.44	2262996
16	645559.24	2262992.46
17	645570.81	2262996.91
1	645573.2	2262997.82
59:37:0890101:310, площадь 1000 кв.м		
1	645791.78	2263383.38
2	645785.64	2263397.68
3	645752.72	2263382.63
4	645759.19	2263366.75
5	645734.06	2263355.95
6	645736.14	2263350.4
7	645772.96	2263366.14
8	645782.13	2263370.84
9	645793.98	2263376.36
10	645791.78	2263381.5
1	645791.78	2263383.38
59:37:0890101:149, площадь 1010 кв.м		
1	645082.96	2263864.82
2	645070.22	2263877.41
3	645067.97	2263874.83
4	645052.24	2263857.08
5	645050.21	2263854.83
6	645034.27	2263841.34
7	645026.68	2263834.62

1	2	3
7	645162.55	2263959.87
1	645153.23	2263953.56
:ЗУ130, площадь 462 кв.м		
1	645152.15	2263952.83
2	645150.88	2263953.97
3	645152.23	2263955.47
4	645153.73	2263954.12
5	645153.23	2263953.56
6	645162.55	2263959.87
7	645154.33	2263973.07
8	645127.22	2263957.42
9	645135.99	2263945.8
10	645145.21	2263952.94
11	645147.49	2263949.68
1	645152.15	2263952.83
:ЗУ132, площадь 1496 кв.м		
1	645106	2263960.75
2	645117.78	2263969.91
3	645146.5	2263985.63
4	645130.72	2264010.96
5	645083.65	2263983.1
6	645104.15	2263963.28
1	645106	2263960.75
7	645112.14	2263988.47
8	645113.49	2263989.97
9	645111.99	2263991.32
10	645110.64	2263989.82
7	645112.14	2263988.47
:ЗУ186, площадь 1529 кв.м		
1	645169.66	2263727.84
2	645189.03	2263744.78

1	2	3
8	645037.18	2263821.84
9	645044.21	2263828.04
10	645062.07	2263844.93
11	645065.28	2263848.08
12	645074.73	2263857.25
13	645078.6	2263860.94
1	645082.96	2263864.82
59:37:0890101:450, площадь 1276 кв.м		
1	646044.7	2263296.08
2	646032.09	2263327.3
3	645997.58	2263311.12
4	646010.58	2263280.02
1	646044.7	2263296.08
59:37:0890101:316, площадь 1056 кв.м		
1	645723.14	2263332.09
2	645714.95	2263351.28
3	645711.14	2263349.78
4	645705.68	2263347.32
5	645688.3	2263339.3
6	645685.28	2263345.74
7	645670.21	2263338.45
8	645672.88	2263333.18
9	645673.74	2263333.28
10	645678.18	2263322.44
11	645681.56	2263313.78
12	645693.5	2263318.98
13	645715.57	2263328.54
1	645723.14	2263332.09
59:37:0890101:4, площадь 647 кв.м		
1	645500.12	2263060.12
2	645509.48	2263063.1
3	645504.52	2263077.86

1	2	3
3	645188.62	2263745.52
4	645195.18	2263751.93
5	645173.18	2263772.56
6	645160.96	2263785.2
7	645138.72	2263764.5
8	645146.62	2263758.58
9	645150.1	2263754.94
10	645165.96	2263730.04
1	645169.66	2263727.84
:3У109, площадь 420 кв.м		
1	645337.2	2263690.74
2	645341.18	2263717.47
3	645327.99	2263722.73
4	645319.94	2263700.03
1	645337.2	2263690.74
:3У107, площадь 799 кв.м		
1	645387.16	2263725.98
2	645378.31	2263742.59
3	645341.93	2263730.27
4	645341.18	2263717.47
5	645360.74	2263714.52
1	645387.16	2263725.98
:3У110, площадь 799 кв.м		
1	645378.31	2263742.59
2	645370.16	2263757.96
3	645334.15	2263741.95
4	645327.99	2263722.73
5	645341.18	2263717.47
6	645341.93	2263730.27
1	645378.31	2263742.59
:3У56, площадь 1939 кв.м		
1	645722.18	2262931.08

1	2	3
4	645497.83	2263075.47
5	645478.21	2263066.17
6	645464.82	2263059.85
7	645469.19	2263045.97
1	645500.12	2263060.12
59:37:0890101:311, площадь 1400 кв.м		
1	645924.15	2263103.84
2	645903.83	2263135.25
3	645899.56	2263140.08
4	645889.31	2263133.8
5	645874.33	2263123.33
6	645876.59	2263118.92
7	645895.54	2263086.67
1	645924.15	2263103.84
59:37:0890101:340, площадь 1212 кв.м		
1	645820.97	2263146.08
2	645846.46	2263153.53
3	645852.1	2263154.71
4	645856.51	2263155.78
5	645848.73	2263174.8
6	645843.71	2263186.91
7	645843.04	2263188.14
8	645808.7	2263175.01
1	645820.97	2263146.08
59:37:0890101:14, площадь 1012 кв.м		
1	645893.68	2262866.95
2	645905.23	2262917.22
3	645872.17	2262922.93
4	645878.45	2262900.83
5	645887.7	2262869
1	645893.68	2262866.95
59:37:0890101:352, площадь 1133 кв.м		

1	2	3
2	645701.72	2262935.59
3	645699.67	2262949.45
4	645699.1	2262958.97
5	645691.38	2262957.9
6	645688.82	2262970.16
7	645650.98	2262964.78
8	645653.52	2262958.66
9	645655.56	2262957.04
10	645659.32	2262946.8
11	645666.06	2262926.2
12	645671.01	2262927.2
13	645671.56	2262925.84
14	645675.75	2262915.44
1	645722.18	2262931.08
:3У66, площадь 842 кв.м		
1	645524.39	2262907.28
2	645522.66	2262913.18
3	645517	2262924.48
4	645490.84	2262913.5
5	645486.06	2262912.33
6	645485.81	2262885.38
7	645494.57	2262887.47
8	645503.24	2262895.76
1	645524.39	2262907.28
:3У135, площадь 491 кв.м		
1	645039.25	2264016.95
2	645050.77	2264029.7
3	645023.73	2264048.56
4	645015.79	2264037.7
1	645039.25	2264016.95
:3У163, площадь 2500 кв.м		
1	645383.86	2263302.75

1	2	3
1	645874.83	2263383.83
2	645868.95	2263397.52
3	645824.36	2263380.35
4	645800.05	2263370.42
5	645807.07	2263356.4
6	645837.38	2263369.28
7	645844.54	2263370.89
8	645866.87	2263380.68
1	645874.83	2263383.83
59:37:0890101:230, площадь 411 кв.м		
1	645698.7	2263371.02
2	645693.73	2263382.81
3	645670.87	2263372.88
4	645675.25	2263362.74
5	645661.51	2263356.3
6	645664.69	2263349.64
7	645673.54	2263353.76
8	645678.92	2263356.3
9	645678.4	2263357.43
10	645678.08	2263357.3
11	645676.06	2263361.78
12	645679.18	2263363.2
13	645678.98	2263364.48
1	645698.7	2263371.02
59:37:0890101:291, площадь 1109 кв.м		
1	645618.22	2263423.79
2	645581.06	2263410.48
3	645579.65	2263409.97
4	645593.62	2263379.91
5	645599.13	2263382.37
6	645598.92	2263382.83
7	645602.58	2263384.61

1	2	3
2	645375.88	2263325.55
3	645386.9	2263329.68
4	645378.06	2263349.92
5	645400.2	2263357.76
6	645392.62	2263377.74
7	645346.35	2263368.87
8	645359.42	2263293.98
9	645372.02	2263298.74
1	645383.86	2263302.75
:3У69, площадь 2350 кв.м		
1	645581.28	2263000.82
2	645565.37	2263039.98
3	645545.86	2263033.62
4	645536.22	2263030.52
5	645523.72	2263025.19
6	645522.43	2263024.55
7	645519.51	2263023.21
8	645518.01	2263021.8
9	645506.66	2263011.18
10	645512.11	2262990.03
11	645525.41	2262993.46
12	645527.72	2262994.07
13	645530.28	2262994.22
14	645536.58	2262994.76
15	645545.98	2262997.54
16	645548.42	2262997.42
17	645551.38	2262996.66
18	645557.44	2262996
19	645559.24	2262992.46
20	645570.81	2262996.91
21	645573.2	2262997.82
1	645581.28	2263000.82

1	2	3
8	645604.53	2263391.94
9	645621.82	2263401.2
10	645622.61	2263399.46
11	645629.82	2263402.69
1	645618.22	2263423.79
59:37:0890101:1139, площадь 977 кв.м		
1	645630.52	2263401.46
2	645629.82	2263402.69
3	645622.61	2263399.46
4	645621.82	2263401.2
5	645604.53	2263391.94
6	645602.58	2263384.61
7	645598.92	2263382.83
8	645599.13	2263382.37
9	645593.62	2263379.91
10	645600.33	2263364.27
11	645605.48	2263366.28
12	645611.49	2263368.9
13	645632.97	2263378.69
14	645642.25	2263382.55
1	645630.52	2263401.46
59:37:0890101:294, площадь 890 кв.м		
1	645659.35	2263342.99
2	645649.14	2263366.91
3	645636.36	2263360.87
4	645618.66	2263353.79
5	645606.8	2263348.61
6	645609.45	2263342.19
7	645613.82	2263332.23
8	645625.74	2263337.63
9	645647.12	2263346.84
10	645650.59	2263338.89

1	2	3
:ЗУ181, площадь 160 кв.м		
1	644203.89	2263524.79
2	644198.54	2263533.52
3	644190.39	2263550.05
4	644187.64	2263555.36
5	644182.82	2263552.76
6	644200.15	2263522.66
1	644203.89	2263524.79
:ЗУ182, площадь 1032 кв.м		
1	644141.14	2263430.22
2	644113.14	2263470.22
3	644099.76	2263488.76
4	644099.38	2263494.82
5	644098.1	2263498.24
6	644093.44	2263510.33
7	644085.16	2263505.19
8	644091.31	2263488.31
9	644091.77	2263480.91
10	644109.58	2263456.11
11	644134.75	2263420.11
1	644141.14	2263430.22
:ЗУ168, площадь 3061 кв.м		
1	644462.67	2264096.5
2	644463.69	2264096.51
3	644474.05	2264090.96
4	644497.76	2264077.98
5	644496.45	2264075.61
6	644499.76	2264073.79
7	644501.08	2264076.18
8	644514.68	2264068.82
9	644528.41	2264061.32
10	644553.8	2264040.31

1	2	3
1	645659.35	2263342.99
59:37:0890101:298, площадь 815 кв.м		
1	645683.37	2263289.96
2	645679.26	2263299.7
3	645676.61	2263305.98
4	645673.8	2263304.84
5	645664.75	2263300.13
6	645644.16	2263290.4
7	645643.9	2263289.96
8	645640.84	2263288.68
9	645634.26	2263285.5
10	645640.97	2263270.17
11	645646.95	2263272.74
12	645669.7	2263282.62
13	645669.68	2263283.52
14	645678.22	2263287.54
1	645683.37	2263289.96
59:37:0890101:299, площадь 672 кв.м		
1	645684.34	2263275.19
2	645683.75	2263276.5
3	645680.38	2263283.93
4	645678.22	2263287.54
5	645669.68	2263283.52
6	645669.7	2263282.62
7	645646.95	2263272.74
8	645640.97	2263270.17
9	645648.38	2263254.62
10	645655.82	2263258.15
11	645678.46	2263268.85
12	645679.79	2263273.13
1	645684.34	2263275.19
59:37:0890101:1004, площадь 766 кв.м		

1	2	3
11	644565.07	2263999.94
12	644545.24	2263997.31
13	644543.7	2263996.27
14	644529.26	2264018.6
15	644539.02	2264024.88
16	644530.9	2264038.04
17	644514.4	2264064.44
18	644502.53	2264053.6
19	644468.54	2264085.72
20	644444.36	2264058.9
21	644419.48	2264028.34
22	644405.2	2264010.9
23	644396.36	2263999.94
24	644391.78	2264004.04
1	644462.67	2264096.5
25	644499.6	2264071.49
26	644502.28	2264068.89
27	644499.69	2264066.21
28	644497	2264068.81
25	644499.6	2264071.49
:ЗУ32, площадь 169 кв.м		
1	645834.17	2263072.5
2	645826.58	2263090.25
3	645822.96	2263076.46
4	645817.79	2263067.44
5	645816.17	2263064.73
6	645812.69	2263062.55
1	645834.17	2263072.5
:ЗУ8, площадь 3944 кв.м		
1	646133.9	2263107.78
2	646114.41	2263142.75

1	2	3
1	645725.59	2263242.46
2	645713.16	2263274.38
3	645709.74	2263280.98
4	645708.76	2263283.08
5	645708.36	2263282.74
6	645706.53	2263286.7
7	645698.1	2263283
8	645692.38	2263280.55
9	645698.3	2263266.08
10	645705.2	2263250.28
11	645707.66	2263246.1
12	645711.26	2263237.49
1	645725.59	2263242.46
59:37:0890101:582, площадь 7512 кв.м		
1	645741.05	2263039.79
2	645765.65	2263044.29
3	645803.75	2263049.94
4	645842.51	2263058.9
5	645834.17	2263072.5
6	645812.69	2263062.55
7	645796.58	2263060.62
8	645766.85	2263057.24
9	645758.42	2263057.03
10	645730.66	2263062.49
11	645721.66	2263083.54
12	645712.36	2263104.82
13	645706.23	2263118.56
14	645699.96	2263132.88
15	645698.41	2263136.79
16	645698.41	2263136.79
17	645691.45	2263155.53
18	645685.33	2263171.9

1	2	3
3	646093.94	2263140.11
4	646085.93	2263099.58
5	646065.63	2263045.17
6	646108.56	2263039.16
7	646121.98	2263087.31
1	646133.9	2263107.78
:ЗУ10, площадь 3891 кв.м		
1	646054.83	2263050.44
2	646075.09	2263103.33
3	646080.71	2263143.82
4	646082.09	2263153.05
5	646070.34	2263147.65
6	646013	2263102.72
7	646025.15	2263058.54
1	646054.83	2263050.44
:ЗУ13, площадь 1181 кв.м		
1	646015.17	2263060.74
2	646003.77	2263099.07
3	645972.2	2263097.62
4	645971.48	2263087.69
5	645971.27	2263081.64
6	645968.54	2263074.08
7	645982.06	2263060.68
8	645988.55	2263073.42
1	646015.17	2263060.74
:ЗУ27, площадь 185 кв.м		
1	645836.1	2263466.1
2	645811.13	2263479.34
3	645820.55	2263459.52
1	645836.1	2263466.1
:ЗУ17, площадь 1007 кв.м		
1	645853.56	2263466.91

1	2	3
19	645684.34	2263174.55
20	645676.78	2263192.34
21	645668.01	2263213.48
22	645674.87	2263216.35
23	645672.32	2263222.5
24	645664.98	2263219.61
25	645655.84	2263238.85
26	645648.38	2263254.62
27	645640.97	2263270.17
28	645634.26	2263285.5
29	645627.4	2263301.42
30	645620.4	2263317.33
31	645617.93	2263322.87
32	645613.82	2263332.23
33	645609.45	2263342.19
34	645606.8	2263348.61
35	645600.33	2263364.27
36	645593.62	2263379.91
37	645579.65	2263409.97
38	645576.14	2263417.89
39	645573.23	2263416.98
40	645576.64	2263405.24
41	645569.79	2263402.19
42	645562.5	2263413.75
43	645561.86	2263413.56
44	645567.5	2263400.07
45	645570.48	2263395.06
46	645579.73	2263373.78
47	645589.75	2263350.71
48	645599.62	2263327.77
49	645604.2	2263317.18
50	645606.26	2263312.36

1	2	3
2	645839.74	2263495.86
3	645826.9	2263524
4	645789.7	2263516.75
5	645808.42	2263503.08
6	645824.45	2263492.22
7	645831.02	2263488.17
8	645841.71	2263481.43
9	645845.41	2263478.03
1	645853.56	2263466.91
:ЗУ20, площадь 206 кв.м		
1	645944.94	2263067.9
2	645919.07	2263046.14
3	645912.42	2263040.65
4	645916.97	2263031.72
1	645944.94	2263067.9
:ЗУ28, площадь 1490 кв.м		
1	645788.95	2263463.34
2	645773.79	2263488.73
3	645786	2263496.98
4	645756.32	2263516.26
5	645712.95	2263490.67
6	645714.08	2263488.66
7	645725.46	2263490.42
8	645741.42	2263494.14
9	645763.59	2263476.82
10	645767.92	2263473.77
11	645772.22	2263470.16
12	645778.76	2263460.48
13	645785.22	2263462.09
1	645788.95	2263463.34
:ЗУ84, площадь 835 кв.м		
1	645449.5	2263683.6

1	2	3
51	645612.7	2263297.24
52	645619.3	2263281.69
53	645625.86	2263266.14
54	645631.76	2263253.06
55	645640.04	2263232.62
56	645650.39	2263208.86
57	645660.65	2263185.46
58	645667.29	2263170.43
59	645669.02	2263166.85
60	645676.68	2263149.78
61	645683.68	2263134.09
62	645684.47	2263132.28
63	645693.63	2263113.13
64	645698.54	2263103.03
65	645701.66	2263097.36
66	645702.98	2263094.5
67	645709.64	2263078.41
68	645712.24	2263071.96
69	645719.25	2263055.84
70	645720.82	2263052.57
71	645722.7	2263050.57
72	645725.68	2263047.84
73	645728.78	2263045.62
74	645732.28	2263043.56
75	645735.26	2263042.18
76	645738.14	2263041.14
77	645739.29	2263040.82
1	645741.05	2263039.79
59:37:0890101:454, площадь 580 кв.м		
1	645720.07	2263041.59
2	645719.25	2263055.84
3	645712.24	2263071.96

1	2	3
2	645463.33	2263689.65
3	645479.6	2263695.64
4	645493.56	2263701.29
5	645514.78	2263709.61
6	645525.5	2263715.12
7	645556.38	2263729.78
8	645553.96	2263737.74
9	645511.86	2263715.98
10	645476.65	2263702.08
11	645446.94	2263690.31
1	645449.5	2263683.6
:3У166, площадь 874 кв.м		
1	644576.68	2264055.22
2	644584.36	2264074.12
3	644586.11	2264077.61
4	644588.8	2264083.08
5	644598.16	2264090.54
6	644608.54	2264091.32
7	644628.86	2264088.32
8	644634	2264087.42
9	644658.82	2264080.78
10	644660.68	2264085.64
11	644662.48	2264090.36
12	644632.55	2264103.57
13	644628.66	2264094.26
14	644620.88	2264095.04
15	644611.48	2264095.42
16	644600.42	2264096.92
17	644591.24	2264099.42
18	644580.1	2264078.14
19	644572.76	2264059.96
1	644576.68	2264055.22

1	2	3
4	645709.64	2263078.41
5	645701.65	2263074.84
6	645694.76	2263071.84
7	645697.76	2263064.94
8	645702.19	2263054.85
9	645706.01	2263043.78
10	645708.01	2263038.01
1	645720.07	2263041.59
59:37:0890101:272, площадь 1790 кв.м		
1	645694.76	2263071.84
2	645709.64	2263078.41
3	645702.98	2263094.5
4	645701.66	2263097.36
5	645698.54	2263103.03
6	645671.56	2263092.24
7	645665.84	2263090.48
8	645661.92	2263085.62
9	645660.2	2263082.38
10	645636.36	2263073.49
11	645642.57	2263057
12	645643.76	2263053.54
13	645673.34	2263062.46
14	645673.68	2263061.14
15	645677.96	2263062.36
16	645677.65	2263063.67
1	645694.76	2263071.84
59:37:0890101:163, площадь 403 кв.м		
1	645698.54	2263103.03
2	645693.63	2263113.13
3	645686.52	2263110.04
4	645679.38	2263106.89
5	645667.32	2263101.34

1	2	3
:ЗУ165, площадь 618 кв.м		
1	644607.04	2263958.74
2	644611.92	2263989.76
3	644584.14	2263987.37
4	644592.55	2263957.9
5	644597.06	2263961.49
1	644607.04	2263958.74
:ЗУ161, площадь 473 кв.м		
1	644752.48	2263957.61
2	644762.6	2263987.24
3	644745.53	2263988.51
4	644737.72	2263960.88
5	644743.12	2263960.12
1	644752.48	2263957.61
:ЗУ156, площадь 2205 кв.м		
1	644867.24	2263948.2
2	644883.4	2263964.97
3	644906.26	2263988.2
4	644899.92	2263994.98
5	644888.68	2263985.7
6	644865	2264008.2
7	644851.84	2263987.82
8	644835	2263999.02
9	644838.62	2264004.2
10	644833.79	2264006.96
11	644833.36	2264006.3
12	644833.04	2264006.44
13	644823.44	2263991.36
1	644867.24	2263948.2
:ЗУ157, площадь 3037 кв.м		
1	644876.5	2264037.88
2	644896.06	2264077.33

1	2	3
6	645667.96	2263099.5
7	645658.3	2263095.96
8	645661.92	2263085.62
9	645665.84	2263090.48
10	645671.56	2263092.24
1	645698.54	2263103.03
59:37:0890101:1179, площадь 2099 кв.м		
1	645693.63	2263113.13
2	645684.47	2263132.28
3	645648.56	2263114.65
4	645649.63	2263111.62
5	645616.42	2263096.76
6	645612.92	2263095.58
7	645613.78	2263091.47
8	645620.1	2263072.02
9	645621.02	2263069.78
10	645627.1	2263070.68
11	645636.36	2263073.49
12	645660.2	2263082.38
13	645661.92	2263085.62
14	645658.3	2263095.96
15	645667.96	2263099.5
16	645667.32	2263101.34
17	645679.38	2263106.89
18	645686.52	2263110.04
1	645693.63	2263113.13
59:37:0890101:1192, площадь 1819 кв.м		
1	645612.42	2263101.92
2	645607.88	2263115.44
3	645599.62	2263136.36
4	645559.65	2263119.61
5	645553.11	2263117.36

1	2	3
3	644835.62	2264097.57
4	644825.04	2264100.58
5	644823.62	2264095.34
6	644833.7	2264092.74
7	644825.74	2264070.04
8	644822.84	2264065.08
9	644813.52	2264067.44
10	644813.08	2264065.7
11	644814.18	2264054.8
12	644818.96	2264052.72
13	644842.46	2264034.2
14	644852.94	2264051.78
1	644876.5	2264037.88
:ЗУ141, площадь 1128 кв.м		
1	645218.88	2263581.78
2	645206.97	2263598.27
3	645201.29	2263595.18
4	645186.01	2263590.83
5	645170.8	2263587.55
6	645161.15	2263585.13
7	645152.08	2263582.05
8	645170.31	2263561.31
9	645184.4	2263569.3
10	645199.04	2263576.38
1	645218.88	2263581.78
:ЗУ142, площадь 1069 кв.м		
1	645174.44	2263634.75
2	645157.77	2263646.94
3	645155.18	2263644.42
4	645141	2263628.16
5	645135.12	2263624.5
6	645132.8	2263630.46

1	2	3
6	645554.48	2263113.17
7	645557.5	2263105.38
8	645565.95	2263083.89
9	645568.36	2263084.82
1	645612.42	2263101.92
59:37:0890101:132, площадь 2384 кв.м		
1	645656.28	2263041.21
2	645651.4	2263044.14
3	645643.76	2263053.54
4	645642.57	2263057
5	645590	2263030.79
6	645588.46	2263029.98
7	645598.47	2263005.34
8	645602.02	2263006
9	645651.56	2263015.15
10	645669.66	2263021.14
11	645666.52	2263028.08
1	645656.28	2263041.21
59:37:0890101:1172, площадь 1231 кв.м		
1	645653.98	2262982.83
2	645651.56	2263015.15
3	645602.02	2263006
4	645603.09	2263003.68
5	645609.27	2262992.97
6	645612.63	2262988.5
7	645616.46	2262986.41
8	645631.06	2262983.08
9	645645.05	2262981.9
1	645653.98	2262982.83
59:37:0890101:554, площадь 1362 кв.м		
1	645667.29	2263170.43
2	645660.65	2263185.46

1	2	3
7	645116.24	2263620.32
8	645138.26	2263598.93
9	645142.58	2263603.52
10	645147.13	2263609.18
11	645155.01	2263617.84
12	645167.92	2263630.96
13	645171.76	2263633.74
1	645174.44	2263634.75
:ЗУ66, площадь 530 кв.м		
1	645565.37	2263039.98
2	645562.82	2263046.2
3	645558.44	2263043.92
4	645531.04	2263035.81
5	645513.54	2263032.82
6	645508.84	2263030.86
7	645508.36	2263030.02
8	645509.08	2263025.92
9	645503.44	2263023.99
10	645506.66	2263011.18
11	645518.01	2263021.8
12	645519.51	2263023.21
13	645523.72	2263025.19
14	645536.22	2263030.52
15	645545.86	2263033.62
1	645565.37	2263039.98
:ЗУ126, площадь 993 кв.м		
1	645531.72	2263495.66
2	645516.35	2263510.04
3	645505.17	2263523.67
4	645493.52	2263546.35
5	645470.73	2263600.48
6	645467.4	2263599.4

1	2	3
3	645655.19	2263183.14
4	645618.76	2263166.25
5	645586.75	2263154.25
6	645576.06	2263150.08
7	645580.54	2263139.28
8	645581.79	2263135.45
9	645590.57	2263139.84
10	645623.73	2263153.34
11	645643.05	2263161.15
1	645667.29	2263170.43
59:37:0890101:279, площадь 602 кв.м		
1	645650.39	2263208.86
2	645640.04	2263232.62
3	645619.3	2263224.11
4	645629.35	2263199.12
1	645650.39	2263208.86
59:37:0890101:287, площадь 1427 кв.м		
1	645589.75	2263350.71
2	645579.73	2263373.78
3	645562.93	2263366.36
4	645548.29	2263361.95
5	645543.9	2263377.3
6	645533.04	2263374.16
7	645540.42	2263344.78
8	645545.76	2263331.12
1	645589.75	2263350.71
59:37:0890101:251, площадь 2487 кв.м		
1	645557.65	2263301.09
2	645554.2	2263310.22
3	645545.76	2263331.12
4	645540.42	2263344.78
5	645512.85	2263335.89

1	2	3
7	645489.11	2263544.63
8	645487.44	2263543.87
9	645496.92	2263515.16
10	645502.5	2263494.5
1	645531.72	2263495.66
:ЗУ75, площадь 364 кв.м		
1	645486.39	2263252.21
2	645485.29	2263255.32
3	645484.07	2263258.56
4	645482.93	2263254.41
5	645474.62	2263251.32
6	645462.42	2263246.5
7	645446.9	2263239.37
8	645434.2	2263226.08
9	645435.47	2263221.08
10	645448.81	2263234.84
11	645452.96	2263216.58
12	645453.78	2263229.8
13	645455.96	2263233.84
14	645471.45	2263245.81
1	645486.39	2263252.21
:ЗУ37, площадь 1353 кв.м		
1	645698.1	2263283
2	645692.14	2263295.73
3	645689.38	2263299.13
4	645686.88	2263302.86
5	645683.98	2263308.44
6	645681.56	2263313.78
7	645678.18	2263322.44
8	645673.74	2263333.28
9	645672.88	2263333.18
10	645670.21	2263338.45

1	2	3
6	645493.78	2263324.22
7	645480.33	2263320.12
8	645476.84	2263318.55
9	645481.07	2263307.73
10	645486.46	2263293.12
11	645489.6	2263293.91
12	645513.68	2263299.44
13	645521.94	2263299.38
1	645557.65	2263301.09
59:37:0890101:250, площадь 1567 кв.м		
1	645565.14	2263284.3
2	645560.69	2263300.83
3	645557.65	2263301.09
4	645521.94	2263299.38
5	645513.68	2263299.44
6	645489.6	2263293.91
7	645486.46	2263293.12
8	645494.39	2263269.87
9	645496.79	2263270.67
10	645515.46	2263277.71
11	645527.51	2263281.72
12	645529.73	2263276.03
1	645565.14	2263284.3
59:37:0890101:171, площадь 637 кв.м		
1	645629.35	2263199.12
2	645619.3	2263224.11
3	645597.54	2263212.91
4	645607.72	2263189.06
1	645629.35	2263199.12
59:37:0890101:73, площадь 2322 кв.м		
1	645430.32	2263224.63
2	645434.2	2263226.08

1	2	3
11	645664.69	2263349.64
12	645661.51	2263356.3
13	645656.58	2263366.47
14	645648.28	2263383.83
15	645639.2	2263402.1
16	645626.46	2263427.64
17	645618.22	2263423.79
18	645628.69	2263404.82
19	645629.82	2263402.69
20	645630.52	2263401.46
21	645642.25	2263382.55
22	645649.14	2263366.96
23	645659.35	2263342.99
24	645662.36	2263336
25	645668.65	2263322.27
26	645676.61	2263305.98
27	645679.26	2263299.7
28	645683.37	2263289.96
29	645678.22	2263287.54
30	645680.38	2263283.93
31	645683.75	2263276.5
32	645686.5	2263277.8
33	645692.38	2263280.55
1	645698.1	2263283
:3У36, площадь 477 кв.м		
1	645626.46	2263427.64
2	645622.68	2263437.6
3	645614.98	2263433.56
4	645601.7	2263428.16
5	645593.49	2263424.44
6	645581.75	2263419.82
7	645576.14	2263417.89

1	2	3
3	645433.43	2263227.43
4	645428.36	2263242.38
5	645428.04	2263245.48
6	645425.03	2263254.72
7	645421.68	2263264.49
8	645419.31	2263270.85
9	645417.7	2263275.15
10	645398.31	2263266.94
11	645399.31	2263264.82
12	645391.45	2263262.17
13	645375.2	2263256
14	645372.28	2263254.32
15	645389.52	2263213.11
16	645430.32	2263224.63
59:37:0890101:89, площадь 157 кв.м		
1	645310.6	2263457.75
2	645310.17	2263459.45
3	645307.65	2263469.39
4	645296.6	2263466.03
5	645296.09	2263453.46
6	645300.72	2263455.09
1	645310.6	2263457.75
59:37:0890101:135, площадь 2153 кв.м		
1	645488.34	2263594.47
2	645512.98	2263603.42
3	645542.78	2263618.22
4	645529.46	2263649.38
5	645521.11	2263645.83
6	645473.29	2263628.34
1	645488.34	2263594.47

1	2	3
8	645579.65	2263409.97
9	645581.06	2263410.48
10	645618.22	2263423.79
1	645626.46	2263427.64
:3У15, площадь 1346 кв.м		
1	646024.62	2263247.69
2	646010.58	2263280.02
3	645997.58	2263311.12
4	645985.72	2263337.16
5	645974.38	2263360.36
6	645967.53	2263356.33
7	645973.79	2263340.1
8	645982.1	2263323.98
9	645976.9	2263321.3
10	645991.01	2263293.12
11	646007	2263263
12	646016.59	2263244.79
1	646024.62	2263247.69
:3У38, площадь 116 кв.м		
1	645705.43	2263021.67
2	645710.8	2263033.8
3	645720.07	2263041.59
4	645708.01	2263038.01
5	645700.64	2263035.72
1	645705.43	2263021.67
:3У127, площадь 648 кв.м		
1	645395.23	2263591.41
2	645361.43	2263669.41
3	645350.26	2263664.1
4	645357.93	2263658.96
5	645372.91	2263625.26
6	645387.82	2263588.04

1	2	3
59:37:0890101:162, площадь 1563 кв.м		
1	645473.29	2263628.34
2	645521.11	2263645.83
3	645508.76	2263674.22
4	645460.86	2263656.05
1	645473.29	2263628.34
59:37:0890101:122, площадь 1551 кв.м		
1	645508.76	2263674.22
2	645496.66	2263702.45
3	645479.6	2263695.64
4	645463.33	2263689.65
5	645449.5	2263683.6
6	645460.86	2263656.05
1	645508.76	2263674.22
59:37:0890101:453, площадь 619 кв.м		
1	645598.2	2263547.24
2	645591.94	2263560.08
3	645580.36	2263554.98
4	645551.61	2263541.97
5	645557.66	2263529.72
1	645598.2	2263547.24
59:37:0890101:323, площадь 2170 кв.м		
1	645580.36	2263554.98
2	645574.73	2263565.31
3	645569.82	2263573.03
4	645564.79	2263580.02
5	645561.34	2263581.74
6	645556.96	2263580.7
7	645528.15	2263566.46
8	645504.46	2263554.77
9	645514.43	2263532.83
10	645522.15	2263527.83

1	2	3
1	645395.23	2263591.41
:ЗУ99, площадь 2183 кв.м		
1	645384.41	2263841.24
2	645379.52	2263848.51
3	645367.17	2263875.89
4	645362.5	2263886.7
5	645320.76	2263866.49
6	645347.94	2263822.81
1	645384.41	2263841.24
:ЗУ116, площадь 3560 кв.м		
1	645298.82	2263874.97
2	645273.9	2263934.19
3	645231.7	2263920.43
4	645218.14	2263913.02
5	645261.11	2263853.54
1	645298.82	2263874.97
:ЗУ115, площадь 583 кв.м		
1	645243.27	2263842.08
2	645231.62	2263856.72
3	645203.29	2263837.98
4	645215.14	2263825.86
1	645243.27	2263842.08
:ЗУ41, площадь 537 кв.м		
1	645561.86	2263413.56
2	645567.5	2263400.07
3	645562.86	2263398.25
4	645543.05	2263391.12
5	645541.71	2263389.75
6	645537.21	2263388.43
7	645535.22	2263397.03
8	645532.48	2263405.34
9	645528.68	2263404.28

1	2	3
11	645538.97	2263535.3
12	645551.61	2263541.97
1	645580.36	2263554.98
59:37:0890101:65, площадь 1614 кв.м		
1	645561.34	2263581.74
2	645554.17	2263596.76
3	645549.8	2263605.42
4	645520.57	2263591.44
5	645493.61	2263578.41
6	645504.46	2263554.77
7	645528.15	2263566.46
8	645556.96	2263580.7
1	645561.34	2263581.74
59:37:0890101:1181, площадь 1407 кв.м		
1	645319.94	2263700.03
2	645327.99	2263722.73
3	645334.15	2263741.95
4	645316.9	2263746.1
5	645303.74	2263749.26
6	645305.9	2263731.72
7	645275.63	2263711.56
1	645319.94	2263700.03
59:37:0890101:217, площадь 2606 кв.м		
1	645303.74	2263749.26
2	645298.56	2263757.47
3	645295.02	2263763.08
4	645290.08	2263770.86
5	645275.98	2263764.87
6	645265.51	2263759.97
7	645237.71	2263743.61
8	645231.48	2263738.38
9	645256.28	2263716.51

1	2	3
10	645523.92	2263401.82
11	645523.42	2263403.5
12	645518.54	2263404.95
1	645561.86	2263413.56
13	645557.97	2263406.8
14	645561.22	2263404.82
15	645559.04	2263401.23
16	645555.79	2263403.21
13	645557.97	2263406.8
17	645561.93	2263410.66
18	645564.04	2263407.52
19	645560.9	2263405.41
20	645558.79	2263408.55
17	645561.93	2263410.66
:ЗУ30, площадь 697 кв.м		
1	645864.18	2263150.82
2	645853.28	2263177.33
3	645848.66	2263189.15
4	645843.71	2263186.91
5	645848.73	2263174.8
6	645856.51	2263155.78
7	645852.1	2263154.71
8	645846.46	2263153.53
9	645820.97	2263146.08
10	645827.67	2263130.36
11	645846.11	2263140.04
1	645864.18	2263150.82
:ЗУ173, площадь 165 кв.м		
1	644387.54	2263930.13
2	644383.55	2263926.88

1	2	3
10	645275.63	2263711.56
11	645305.9	2263731.72
1	645303.74	2263749.26
59:37:0890101:1351, площадь 5298 кв.м		
1	645531.72	2263495.66
2	645504.35	2263494.55
3	645502.5	2263494.49
4	645479.82	2263493.78
5	645480.1	2263461.66
6	645478.82	2263461.66
7	645478.98	2263441.76
8	645479.4	2263423.74
9	645489.87	2263423.83
10	645525.21	2263424.9
11	645564.8	2263432.93
12	645562.98	2263465.25
1	645531.72	2263495.66
59:37:0890101:1098, площадь 2007 кв.м		
1	645479.4	2263423.74
2	645478.98	2263441.76
3	645478.82	2263461.66
4	645480.1	2263461.66
5	645479.82	2263493.78
6	645463.48	2263493.12
7	645445.9	2263488.34
8	645458.33	2263477.51
9	645453.06	2263466.28
10	645444.42	2263455.77
11	645424.43	2263437.93
12	645425.65	2263434.73
13	645456.19	2263446.07
14	645466.79	2263418.91

1	2	3
3	644373.01	2263917.7
4	644367.04	2263912.1
5	644361.29	2263914.77
6	644358.8	2263911.1
7	644367.24	2263905.74
8	644370.52	2263909.58
9	644389.84	2263926.85
1	644387.54	2263930.13
:ЗУ174, площадь 1724 кв.м		
1	644335.42	2263803.41
2	644339.22	2263799.66
3	644323.06	2263776.06
4	644301.21	2263745.11
5	644311.44	2263738.5
6	644343.57	2263796.48
7	644412.12	2263875.51
8	644404.12	2263882.14
9	644389.92	2263866.3
10	644383.5	2263859.6
11	644354.98	2263828.88
12	644357.44	2263826.86
1	644335.42	2263803.41
:ЗУ190, площадь 68 кв.м		
1	644444.89	2263846.44
2	644446.68	2263848.2
3	644428.42	2263866.33
4	644426.4	2263864.56
5	644433.1	2263857.86
1	644444.89	2263846.44
:ЗУ149, площадь 214 кв.м		
1	644920.12	2263875.58
2	644918.05	2263877.66

1	2	3
1	645479.4	2263423.74
59:37:0890101:297, площадь 14415 кв.м		
1	645487.44	2263543.87
2	645452.8	2263528.07
3	645428.23	2263582.89
4	645467.4	2263599.39
5	645470.73	2263600.48
6	645427.87	2263699.62
7	645393.54	2263684.17
8	645391.82	2263681.68
9	645392.29	2263677.93
10	645426.66	2263598.98
11	645419.41	2263596.29
12	645420.02	2263582.93
13	645399.03	2263582.32
14	645395.23	2263591.41
15	645389.1	2263588.69
16	645373.35	2263581.72
17	645367.69	2263594.1
18	645343.04	2263587.02
19	645338.82	2263585.74
20	645334.08	2263584.35
21	645338.65	2263570.06
22	645342.83	2263557.68
23	645347.68	2263544.36
24	645352.64	2263547.46
25	645357.33	2263534.88
26	645361.67	2263528.12
27	645380.49	2263502.76
28	645402.4	2263518.6
29	645411.36	2263501.7
30	645409.46	2263500.62

1	2	3
3	644901.92	2263860.32
4	644892.86	2263852.12
5	644881.13	2263845.1
6	644867.08	2263834.4
7	644869.76	2263832.03
8	644877.28	2263838.32
9	644891.14	2263847.78
10	644898.78	2263853.5
11	644905.96	2263859.06
12	644913.32	2263867.76
13	644920.12	2263875.58
1	644920.12	2263875.58
:3У148, площадь 103 кв.м		
1	644974.7	2263826.13
2	644973.86	2263826.82
3	644947.19	2263800.26
4	644943.72	2263796.62
5	644943.22	2263796.2
6	644934.12	2263792.28
7	644941.38	2263787.09
8	644945.56	2263795.38
9	644946.94	2263798.12
10	644974.7	2263826.13
1	644974.7	2263826.13
:3У170, площадь 600 кв.м		
1	644424.7	2263889.4
2	644418.28	2263897.68
3	644412.71	2263904.99
4	644392.38	2263933.7
5	644385.38	2263947.16
6	644383.14	2263958.24
7	644374.61	2263969.34

1	2	3
31	645411.14	2263498.49
32	645424.6	2263481.94
33	645429.5	2263483.62
34	645431.56	2263481.04
35	645442.72	2263491.66
36	645445.9	2263488.34
37	645463.48	2263493.12
38	645479.82	2263493.78
39	645502.5	2263494.49
40	645496.92	2263515.16
1	645487.44	2263543.87
59:37:0890101:477, площадь 2384 кв.м		
1	645487.44	2263543.87
2	645489.11	2263544.63
3	645470.07	2263592.65
4	645468.5	2263597.01
5	645428.8	2263583.12
6	645453.35	2263528.3
1	645487.44	2263543.87
59:37:0890101:1019, площадь 1544 кв.м		
1	645424.43	2263437.93
2	645444.42	2263455.77
3	645453.06	2263466.28
4	645458.33	2263477.51
5	645445.9	2263488.34
6	645442.72	2263491.66
7	645431.56	2263481.04
8	645429.5	2263483.62
9	645424.6	2263481.94
10	645413.28	2263470.68
11	645400.9	2263458.19
1	645424.43	2263437.93

1	2	3
8	644369.03	2263964.72
9	644371.54	2263961.52
10	644376.32	2263954.42
11	644377.4	2263949.63
12	644387.54	2263930.13
13	644389.84	2263926.85
14	644400.67	2263911.41
15	644403.93	2263906.75
16	644406.19	2263903.71
17	644412.57	2263894.6
18	644421.03	2263885.47
1	644424.7	2263889.4
19	644379.08	2263953.11
20	644380.91	2263953.96
21	644380.06	2263955.8
22	644378.23	2263954.94
19	644379.08	2263953.11
:3У171, площадь 484 кв.м		
1	644421.03	2263885.47
2	644412.57	2263894.6
3	644406.19	2263903.71
4	644403.15	2263901.46
5	644400.89	2263904.49
6	644400.92	2263904.51
7	644403.93	2263906.75
8	644400.67	2263911.41
9	644388.37	2263895.41
10	644404.15	2263882.22
11	644412.12	2263875.51
1	644421.03	2263885.47

1	2	3
59:37:0890101:1114, площадь 3080 кв.м		
1	645419.41	2263596.29
2	645426.66	2263598.98
3	645392.29	2263677.93
4	645391.82	2263681.68
5	645393.54	2263684.17
6	645361.43	2263669.41
7	645395.23	2263591.41
8	645399.03	2263582.32
9	645420.02	2263582.93
1	645419.41	2263596.29
59:37:0890101:190, площадь 847 кв.м		
1	645424.6	2263481.94
2	645411.14	2263498.49
3	645398.08	2263488.2
4	645396.73	2263489.32
5	645382.14	2263474.05
6	645400.7	2263457.99
7	645400.9	2263458.19
8	645413.28	2263470.68
1	645424.6	2263481.94
59:37:0890101:277, площадь 994 кв.м		
1	645411.36	2263501.7
2	645402.4	2263518.6
3	645380.49	2263502.76
4	645372.61	2263497.53
5	645361.15	2263489.51
6	645376.83	2263478.62
7	645382.14	2263474.05
8	645396.73	2263489.32
9	645398.08	2263488.2
10	645411.14	2263498.49

1	2	3
12	644408.25	2263898.24
13	644406.67	2263901.63
14	644403.28	2263900.06
15	644404.86	2263896.67
12	644408.25	2263898.24
:ЗУ52, площадь 591 кв.м		
1	645964.74	2262927.98
2	645966.69	2262933.19
3	645926.69	2262944.77
4	645930.37	2262954.94
5	645917.97	2262965.55
6	645916.69	2262963.28
7	645919.07	2262964.35
8	645920.63	2262960.9
9	645917.17	2262959.34
10	645915.98	2262962
11	645905.91	2262944.05
1	645964.74	2262927.98
:ЗУ22, площадь 135 кв.м		
1	645928.21	2263110.87
2	645903.83	2263135.25
3	645924.15	2263103.84
1	645928.21	2263110.87
:ЗУ46, площадь 105 кв.м		
1	646118.28	2262815.8
2	646121.02	2262818.44
3	646102.59	2262824.56
4	646098.18	2262825.57
5	646095.46	2262826.75
6	646094.52	2262823.09
7	646097.37	2262822.42
8	646097.12	2262821.04

1	2	3
11	645409.46	2263500.62
1	645411.36	2263501.7
59:37:0890101:100, площадь 1688 кв.м		
1	645357.33	2263534.88
2	645352.64	2263547.46
3	645347.68	2263544.36
4	645332.17	2263535.65
5	645328.85	2263539.7
6	645291.26	2263518.13
7	645287.01	2263515.47
8	645285.67	2263514.64
9	645291.37	2263506.12
10	645297.37	2263499.51
11	645303.93	2263496.67
12	645307.52	2263496.08
13	645312.88	2263495.61
14	645319.77	2263497.42
15	645324.68	2263501.97
16	645328.41	2263505.42
17	645340.63	2263518.88
18	645338.68	2263521.13
19	645342.89	2263525.15
1	645357.33	2263534.88
59:37:0890101:1178, площадь 1041 кв.м		
1	645338.65	2263570.06
2	645334.08	2263584.35
3	645333.2	2263587.04
4	645307.31	2263573.24
5	645325.7	2263545.97
6	645328.85	2263539.7
7	645332.17	2263535.65
8	645347.68	2263544.36

1	2	3
1	646118.28	2262815.8
:ЗУ65, площадь 2093 кв.м		
1	645601.09	2262957.95
2	645604.35	2262949.07
3	645593.34	2262944.29
4	645582.98	2262940.9
5	645558.74	2262927.96
6	645543.85	2262922.05
7	645541.88	2262921.76
8	645535.68	2262918.42
9	645532.68	2262914.28
10	645531.9	2262911.66
11	645531.82	2262909.3
12	645532.11	2262905.03
13	645533.33	2262899.39
14	645536.39	2262887.43
15	645536.3	2262863.77
16	645535.59	2262855.22
17	645548.1	2262818.14
18	645557.37	2262795.15
19	645562.87	2262786.2
20	645552.57	2262784.26
21	645542.5	2262816.14
22	645527.36	2262856.16
23	645527.73	2262865.02
24	645529.01	2262881.81
25	645524.34	2262907.22
26	645522.66	2262913.18
27	645517	2262924.48
28	645521.48	2262928.12
29	645540.74	2262935.74
30	645558.22	2262941.8

1	2	3
9	645342.83	2263557.68
1	645338.65	2263570.06
59:37:0890101:88, площадь 909 кв.м		
1	645333.2	2263587.04
2	645327.06	2263612.84
3	645291.74	2263595.63
4	645292.06	2263594.73
5	645307.31	2263573.24
1	645333.2	2263587.04
59:37:0890101:1185, площадь 1252 кв.м		
1	645190.32	2263872.66
2	645179.82	2263885.02
3	645171.02	2263877.58
4	645162.6	2263870.24
5	645164.06	2263867.52
6	645155.2	2263860.33
7	645150.06	2263855.92
8	645146.36	2263860
9	645135.16	2263849.74
10	645134.39	2263850.48
11	645129.76	2263845.24
12	645125.08	2263840.64
13	645136.95	2263828.51
14	645151.3	2263841.08
15	645154.69	2263837.55
16	645159.48	2263841.96
17	645159.8	2263841.66
18	645161.08	2263842.75
19	645176.75	2263856.05
20	645179.7	2263859.08
21	645177.84	2263861.16
1	645190.32	2263872.66

1	2	3
31	645564.42	2262943.5
32	645571.91	2262946.97
1	645601.09	2262957.95
:3У134, площадь 200 кв.м		
1	645106	2263960.75
2	645104.15	2263963.28
3	645052.76	2263921.96
4	645048.86	2263918.12
5	645050.25	2263916.5
6	645053.05	2263919
7	645084.86	2263944.02
1	645106	2263960.75
:3У144, площадь 180 кв.м		
1	645442.94	2263120.96
2	645437.91	2263119.37
3	645440.98	2263109.1
4	645441.2	2263107.62
5	645443.64	2263098.44
6	645448.2	2263089.1
7	645449.28	2263085.73
8	645453.55	2263087.43
9	645448.46	2263100.78
10	645446.9	2263104.34
11	645445.86	2263108.4
12	645447.02	2263108.8
13	645444.24	2263117.46
1	645442.94	2263120.96
:3У169, площадь 1194 кв.м		
1	644543.7	2263996.27
2	644540.26	2264001.66
3	644524.74	2263990.88
4	644519.44	2263998.08

1	2	3
59:37:0890101:551, площадь 1236 кв.м		
1	645138.15	2263892.14
2	645142.7	2263895.38
3	645131.42	2263910.66
4	645127.88	2263915.28
5	645104.06	2263903.62
6	645083.45	2263883.27
7	645096.89	2263869.61
8	645101.31	2263873.53
9	645106.54	2263878.79
10	645117.23	2263886.68
11	645121.66	2263881.62
1	645138.15	2263892.14
59:37:0890101:1203, площадь 2065 кв.м		
1	645145.21	2263952.94
2	645135.99	2263945.8
3	645113.32	2263931.28
4	645101.15	2263923.58
5	645087.44	2263914.56
6	645086.19	2263913.34
7	645078.52	2263906.27
8	645073.59	2263901.37
9	645069.17	2263897.61
10	645083.45	2263883.27
11	645104.06	2263903.62
12	645127.88	2263915.28
13	645140.92	2263918.55
14	645153.09	2263923.57
15	645160.49	2263926.62
16	645162.86	2263927.71
1	645145.21	2263952.94
59:37:0890101:152, площадь 549 кв.м		

1	2	3
5	644512.34	2263993.46
6	644502.38	2263986.16
7	644510.02	2263974.78
8	644507.88	2263972.5
9	644485.72	2263954.38
10	644469.36	2263941.42
11	644444.42	2263920.26
12	644418.28	2263897.68
13	644424.7	2263889.4
14	644449.26	2263914.73
15	644473.3	2263936.87
16	644488.47	2263951.46
17	644520.84	2263980.35
1	644543.7	2263996.27
:3У187, площадь 5577 кв.м		
1	645372.91	2263625.26
2	645347.32	2263614.86
3	645336.59	2263636.99
4	645307.23	2263659.2
5	645321.52	2263683.16
6	645316.1	2263686.76
7	645271.42	2263696.52
8	645253.08	2263700.53
9	645237.59	2263712.6
10	645231.09	2263704.66
11	645224.28	2263695.8
12	645252.87	2263656.4
13	645252.62	2263656.23
14	645252.87	2263656.4
15	645261.77	2263662.36
16	645270.92	2263668.5

1	2	3
1	645086.19	2263913.34
2	645071.64	2263929.37
3	645051.82	2263914.62
4	645053.17	2263913.23
5	645069.17	2263897.61
6	645073.59	2263901.37
7	645078.52	2263906.27
1	645086.19	2263913.34
59:37:0890101:1003, площадь 553 кв.м		
1	645051.82	2263914.62
2	645050.25	2263916.5
3	645053.05	2263919
4	645084.86	2263944.02
5	645101.15	2263923.58
6	645087.44	2263914.56
7	645086.19	2263913.34
8	645071.64	2263929.37
1	645051.82	2263914.62
59:37:0890101:153, площадь 1879 кв.м		
1	645031.52	2263935.44
2	645048.86	2263918.12
3	645052.76	2263921.96
4	645104.15	2263963.28
5	645083.65	2263983.1
6	645081.67	2263981.3
7	645038.68	2263942.85
1	645031.52	2263935.44
59:37:0890101:1175, площадь 1479 кв.м		
1	645081.67	2263981.3
2	645057.82	2264007.05
3	645044.59	2263995.7
4	645030.05	2263982.66

1	2	3
17	645292.7	2263646.66
18	645297.51	2263642.26
19	645306.1	2263638.74
20	645320.2	2263631.72
21	645324.29	2263621.2
22	645327.06	2263612.84
23	645333.2	2263587.04
24	645334.08	2263584.35
25	645338.82	2263585.74
26	645343.04	2263587.02
27	645367.69	2263594.1
28	645373.35	2263581.72
29	645387.82	2263588.04
1	645372.91	2263625.26
:3У160, площадь 1289 кв.м		
1	644787.9	2263966
2	644792.56	2263963.18
3	644799.94	2263956.12
4	644804.32	2263960.02
5	644825.36	2263963.86
6	644814.35	2263973.25
7	644794.24	2263984.02
8	644762.6	2263987.24
9	644752.48	2263957.61
10	644763.22	2263954.58
11	644775.78	2263968.48
1	644787.9	2263966
:3У143, площадь 1346 кв.м		
1	645190.64	2263641.3
2	645190.97	2263642.92
3	645193.79	2263657
4	645224.28	2263695.8

1	2	3
5	645037.56	2263974.56
6	645050.39	2263960.85
7	645027.27	2263939.68
8	645031.52	2263935.44
9	645038.68	2263942.85
1	645081.67	2263981.3
59:37:0890101:211, площадь 1891 кв.м		
1	645039.25	2264016.95
2	645015.79	2264037.7
3	644999.14	2264017.54
4	644996.98	2264014.66
5	644982.73	2263998.65
6	644974.04	2263989.06
7	644995.05	2263970.25
8	645025.62	2264002.35
9	645031.91	2264009.17
1	645039.25	2264016.95
59:37:0890101:580, площадь 5746 кв.м		
1	645271.42	2263696.52
2	645275.63	2263711.56
3	645256.28	2263716.51
4	645231.48	2263738.38
5	645219.92	2263748.36
6	645197.17	2263768.51
7	645189.2	2263775.43
8	645175.73	2263788.81
9	645163.08	2263801.74
10	645150.87	2263814.41
11	645136.95	2263828.51
12	645125.08	2263840.64
13	645109.24	2263856.78
14	645096.89	2263869.61

1	2	3
5	645231.09	2263704.66
6	645216.34	2263717.63
7	645207.05	2263705.27
8	645201.72	2263698.06
9	645180.18	2263666.36
10	645174.08	2263664.14
1	645190.64	2263641.3
:ЗУ76, площадь 586 кв.м		
1	645472.6	2263290.46
2	645469.17	2263296.07
3	645428.57	2263283.16
4	645389.04	2263271.15
5	645391.45	2263262.17
6	645399.31	2263264.82
7	645398.31	2263266.94
8	645417.7	2263275.15
9	645419.48	2263270.76
10	645470.02	2263290.98
1	645472.6	2263290.46
:ЗУ72, площадь 790 кв.м		
1	645541.34	2263110.1
2	645537.89	2263118.8
3	645532.79	2263113.87
4	645521.64	2263109.4
5	645507.75	2263104.2
6	645493.16	2263099.83
7	645453.55	2263087.43
8	645449.28	2263085.73
9	645436.05	2263080.42
10	645432.01	2263078.78
11	645433.5	2263073.97
12	645435.4	2263065.04

1	2	3
15	645083.45	2263883.27
16	645069.17	2263897.61
17	645053.17	2263913.23
18	645051.82	2263914.62
19	645050.25	2263916.5
20	645048.86	2263918.12
21	645031.52	2263935.44
22	645027.27	2263939.68
23	645014.62	2263951.21
24	644995.05	2263970.25
25	644974.04	2263989.06
26	644967.59	2263980.02
27	644971.24	2263976.94
28	644970.68	2263976.24
29	644986.8	2263961.22
30	644997.99	2263950.21
31	645010.14	2263938.2
32	645022.31	2263925.78
33	645034.47	2263913.64
34	645046.81	2263901.39
35	645058.45	2263889.76
36	645070.22	2263877.41
37	645082.96	2263864.82
38	645095.16	2263852.72
39	645106.39	2263841.63
40	645124.22	2263823.89
41	645138.95	2263809.4
42	645149.43	2263797.22
43	645160.96	2263785.2
44	645173.18	2263772.56
45	645195.18	2263751.93
46	645216.79	2263730.67

1	2	3
13	645441.86	2263073.92
14	645468.5	2263086.27
15	645476.5	2263087.08
16	645499.17	2263095.65
17	645511	2263098.86
1	645541.34	2263110.1
:ЗУ146, площадь 1033 кв.м		
1	645097.98	2263706.21
2	645085.21	2263715.71
3	645083.8	2263712.3
4	645079.64	2263708.24
5	645077.16	2263705.4
6	645072.58	2263700.82
7	645067.62	2263705.12
8	645051.76	2263683.45
9	645044.68	2263678.91
10	645057.39	2263662.46
1	645097.98	2263706.21
:ЗУ29, площадь 2783 кв.м		
1	645824.45	2263492.22
2	645808.42	2263503.08
3	645789.7	2263516.75
4	645765.16	2263534.66
5	645768.97	2263537.11
6	645761.2	2263537.19
7	645675.24	2263490.77
8	645676.42	2263488.13
9	645681.87	2263476.1
10	645706.62	2263486.99
11	645712.95	2263490.67
12	645756.32	2263516.26
13	645786	2263496.98

1	2	3
47	645222.1	2263725.37
48	645216.34	2263717.63
49	645231.09	2263704.66
50	645237.59	2263712.6
51	645253.08	2263700.53
1	645271.42	2263696.52
59:37:0890101:556, площадь 654 кв.м		
1	645160.96	2263785.2
2	645149.43	2263797.22
3	645143.65	2263791.98
4	645123.47	2263771.8
5	645133.12	2263762.17
6	645140.32	2263753.9
7	645146.62	2263758.58
8	645138.72	2263764.5
1	645160.96	2263785.2
59:37:0890101:184, площадь 2258 кв.м		
1	645201.72	2263698.06
2	645196.72	2263704.54
3	645184.44	2263715
4	645173.5	2263725.38
5	645158.09	2263712.4
6	645144.72	2263698.96
7	645135.18	2263687.72
8	645170.02	2263662.72
9	645174.08	2263664.14
10	645180.18	2263666.36
1	645201.72	2263698.06
59:37:0890101:124, площадь 756 кв.м		
1	645106.39	2263841.63
2	645095.16	2263852.72
3	645078.19	2263836.3

1	2	3
14	645799.72	2263487.35
1	645824.45	2263492.22
:ЗУ109, площадь 2512 кв.м		
1	645431.39	2263701.21
2	645393.54	2263684.17
3	645361.43	2263669.41
4	645350.26	2263664.1
5	645321.52	2263683.16
6	645316.1	2263686.76
7	645271.42	2263696.52
8	645275.63	2263711.56
9	645319.94	2263700.03
10	645354.06	2263682.21
11	645374.16	2263691.63
12	645399.35	2263703.15
13	645414.33	2263708.92
14	645424.27	2263714.57
1	645431.39	2263701.21
:ЗУ185, площадь 59686 кв.м		
1	644319.01	2263363.32
2	644330.25	2263517.64
3	644346.14	2263610.94
4	644362.94	2263673.5
5	644403.98	2263762.24
6	644469.15	2263838.77
7	644518.77	2263870.76
8	644641.6	2263897.62
9	644689.79	2263899.06
10	644766.06	2263876.09
11	644840.29	2263834.67
12	644939.13	2263745.68
13	645040.8	2263655.31

1	2	3
4	645074.16	2263832.46
5	645062.24	2263820.5
6	645067.04	2263815.86
7	645073.38	2263809.14
8	645075.7	2263811.1
9	645075.86	2263810.96
10	645076.36	2263811.44
11	645094.02	2263828.62
12	645098.32	2263832.86
13	645102.84	2263837.72
1	645106.39	2263841.63
59:37:0890101:1018, площадь 720 кв.м		
1	645058.45	2263889.76
2	645046.81	2263901.39
3	645034.38	2263889.2
4	645016.26	2263871.98
5	645020.4	2263870.13
6	645024.38	2263865.24
7	645022.35	2263861.81
8	645020	2263859.84
9	645023.2	2263855.72
10	645027.95	2263860.47
11	645054.3	2263885.39
1	645058.45	2263889.76
59:37:0890101:1359, площадь 464 кв.м		
1	645095.16	2263852.72
2	645082.96	2263864.82
3	645078.6	2263860.94
4	645074.73	2263857.25
5	645065.28	2263848.08
6	645062.07	2263844.93
7	645067.12	2263840.01

1	2	3
14	645161.8	2263532.64
15	645238.99	2263426.24
16	645333.29	2263256.42
17	645403.36	2263087.47
18	645441.09	2262981.67
19	645443.55	2262834.85
20	645434.74	2262704.5
21	645467.12	2262703.66
22	645462.97	2262727.21
23	645480.26	2262724.1
24	645483.12	2262727.08
25	645487.88	2262728.61
26	645484.33	2262739.41
27	645485.68	2262754.16
28	645483.26	2262765.63
29	645487.22	2262786.51
30	645486.38	2262805.32
31	645487.66	2262854.31
32	645483.95	2262854.14
33	645485.81	2262885.38
34	645486.06	2262912.33
35	645482.22	2262929.7
36	645481	2262936.98
37	645477	2262958.46
38	645476.76	2262962.22
39	645476.68	2262972.62
40	645474.97	2262979.4
41	645466.66	2263009.37
42	645459.99	2263006.68
43	645448.89	2263037.08
44	645439.81	2263059.08
45	645436.61	2263059.06

1	2	3
8	645069.54	2263841.87
9	645074.56	2263836.94
10	645076.26	2263838.3
11	645078.19	2263836.3
1	645095.16	2263852.72
59:37:0890101:1358, площадь 1889 кв.м		
1	645066.33	2264014.66
2	645067.85	2264019.66
3	645050.77	2264029.7
4	645039.25	2264016.95
5	645031.91	2264009.17
6	645025.62	2264002.35
7	644995.05	2263970.25
8	645014.62	2263951.21
9	645018.92	2263955.51
10	645023.63	2263959.84
11	645037.56	2263974.56
12	645030.05	2263982.66
13	645044.59	2263995.7
14	645057.82	2264007.05
1	645066.33	2264014.66
59:37:0890101:1146, площадь 843 кв.м		
1	644997.99	2263950.21
2	644986.8	2263961.22
3	644982.5	2263957.22
4	644963.37	2263937.66
5	644949.48	2263951.58
6	644941.22	2263942.54
7	644961.32	2263923.52
8	644970.7	2263932.76
9	644975.64	2263927.68
10	644975.94	2263927.9

1	2	3
46	645435.4	2263065.04
47	645433.5	2263073.97
48	645432.01	2263078.78
49	645436.05	2263080.42
50	645434.76	2263082.92
51	645427.86	2263092.06
52	645423.36	2263092.98
53	645420.7	2263095.74
54	645418.5	2263099.04
55	645417.5	2263103.58
56	645417.36	2263107.9
57	645416.88	2263112.32
58	645421.97	2263114.68
59	645412.75	2263144.38
60	645406.46	2263166.84
61	645405.26	2263171.75
62	645402.99	2263185.63
63	645391.04	2263209.48
64	645372.28	2263254.32
65	645375.2	2263256
66	645391.45	2263262.17
67	645389.04	2263271.15
68	645381.59	2263269.51
69	645376.64	2263282.77
70	645373.81	2263291.48
71	645372.52	2263297
72	645372.02	2263298.74
73	645359.42	2263293.98
74	645346.35	2263368.87
75	645337.87	2263368.74
76	645333.01	2263376.95
77	645325.85	2263373.75

1	2	3
11	644987.28	2263939.74
1	644997.99	2263950.21
59:37:0890101:118, площадь 1789 кв.м		
1	645004.72	2263880.56
2	645003.28	2263883.46
3	644995.7	2263899.58
4	644993.68	2263903.74
5	644987.39	2263913.58
6	644980.28	2263906.48
7	644977.9	2263904.7
8	644972.26	2263898.64
9	644967.93	2263894.83
10	644957.44	2263884.42
11	644950.84	2263878.44
12	644945.34	2263872.5
13	644968.62	2263851.62
1	645004.72	2263880.56
59:37:0890101:11, площадь 3485 кв.м		
1	644950.16	2263969.4
2	644919.68	2263996.78
3	644908.78	2263985.3
4	644906.19	2263988.13
5	644883.4	2263964.97
6	644867.24	2263948.2
7	644871.15	2263943.89
8	644901.34	2263914.22
9	644914.32	2263924.52
10	644941.32	2263954.5
1	644950.16	2263969.4
59:37:0890101:17, площадь 1380 кв.м		
1	644831.8	2264087.32
2	644833.7	2264092.74

1	2	3
78	645321.06	2263382.12
79	645318.83	2263380.85
80	645313.81	2263389.96
81	645291.26	2263418.88
82	645276.36	2263439.7
83	645278.36	2263441.35
84	645249.46	2263472.82
85	645225.44	2263501.09
86	645197.92	2263528.76
87	645170.31	2263561.31
88	645152.08	2263582.05
89	645148.23	2263589.29
90	645138.26	2263598.93
91	645116.24	2263620.32
92	645093.27	2263635.44
93	645091.1	2263636.88
94	645087.18	2263639.08
95	645080.62	2263644.46
96	645076.14	2263648.34
97	645057.24	2263662.58
98	645044.68	2263678.91
99	645039.37	2263679.68
100	645007.28	2263703.8
101	644982.06	2263736.87
102	644975.66	2263743.58
103	644971.68	2263747.62
104	644966.32	2263753.86
105	644961.68	2263760.01
106	644968.7	2263766.54
107	644972.07	2263771.31
108	644959.08	2263776.07
109	644941.38	2263787.09

1	2	3
3	644823.62	2264095.34
4	644825.04	2264100.58
5	644795.78	2264108.54
6	644789.14	2264073.56
7	644788.04	2264067.34
8	644792.89	2264066.26
9	644797.44	2264065.16
10	644799.06	2264069.7
11	644813.15	2264065.49
12	644813.52	2264067.44
13	644822.84	2264065.08
14	644825.74	2264070.04
1	644831.8	2264087.32
59:37:0890101:380, площадь 713 кв.м		
1	644789.14	2264073.56
2	644795.78	2264108.54
3	644775.61	2264112.93
4	644770.2	2264077.52
1	644789.14	2264073.56
59:37:0890101:254, площадь 1027 кв.м		
1	645523.42	2263403.5
2	645518.54	2263404.95
3	645501.85	2263409.77
4	645450.07	2263388.34
5	645450.96	2263385.64
6	645455.93	2263372.3
1	645523.42	2263403.5
59:37:0890101:187, площадь 2626 кв.м		
1	645605.09	2263183.07
2	645607.72	2263189.06
3	645597.54	2263212.91
4	645595.99	2263216.28

1	2	3
110	644934.12	2263792.28
111	644928.1	2263789.54
112	644924.22	2263788.56
113	644922.18	2263789.04
114	644916.76	2263792.3
115	644911.62	2263796.96
116	644910.82	2263802.58
117	644909.38	2263807.04
118	644906.72	2263808.51
119	644892.56	2263815.26
120	644886.78	2263819.21
121	644869.76	2263832.03
122	644866.86	2263834.17
123	644840.7	2263856.06
124	644825.94	2263865.61
125	644818.46	2263871.52
126	644811.04	2263879.59
127	644803.26	2263889.76
128	644768.79	2263905.59
129	644743.1	2263916.97
130	644741.17	2263914.99
131	644700.16	2263910.98
132	644675.97	2263909.59
133	644651.47	2263912.4
134	644623.7	2263922.56
135	644613.06	2263927.81
136	644608.21	2263931.42
137	644604.3	2263935.43
138	644595.79	2263951.12
139	644594.39	2263956.8
140	644597.06	2263961.49
141	644592.55	2263957.9

1	2	3
5	645543.84	2263195.5
6	645526.48	2263187.71
7	645538.98	2263154.52
8	645552.58	2263159.52
9	645569.63	2263167.03
10	645568.56	2263170
11	645579.96	2263174.06
1	645605.09	2263183.07
59:37:0890101:247, площадь 2141 кв.м		
1	645595.99	2263216.28
2	645591.97	2263226.54
3	645589.16	2263231.63
4	645586.58	2263236.15
5	645583.91	2263239.92
6	645582.47	2263240.68
7	645581.62	2263240.41
8	645569.8	2263235.69
9	645561.12	2263234.17
10	645520	2263217.02
11	645516.1	2263215.05
12	645526.48	2263187.71
13	645543.84	2263195.5
1	645595.99	2263216.28
59:37:0890101:28, площадь 1100 кв.м		
1	645571.91	2262946.97
2	645563.46	2262978.58
3	645556.44	2262976.9
4	645544.16	2262973.02
5	645531.38	2262969.96
6	645539.18	2262949.06
7	645539.73	2262943.57
8	645540.74	2262935.74

1	2	3
142	644600.59	2263934.35
143	644616.47	2263918.11
144	644636.4	2263908.41
145	644636.98	2263902.49
146	644551.18	2263882.82
147	644548.95	2263890.92
148	644569.44	2263909.69
149	644526.91	2263891.48
150	644522.62	2263896.99
151	644477.13	2263860.55
152	644449.77	2263845.14
153	644446.68	2263848.2
154	644444.89	2263846.44
155	644441.76	2263843.06
156	644436.24	2263836.56
157	644425.66	2263824.96
158	644415.1	2263813.46
159	644411.98	2263810.02
160	644401.6	2263792.98
161	644391.92	2263777.91
162	644398.75	2263773.29
163	644370.86	2263735.04
164	644360.7	2263711.28
165	644352.88	2263691.54
166	644342	2263645.09
167	644337.1	2263584.21
168	644318.23	2263583.95
169	644317.44	2263567.14
170	644321.91	2263541.61
171	644322.39	2263534.41
172	644316.71	2263534.05
173	644324.87	2263487.21

1	2	3
9	645558.22	2262941.8
10	645564.9	2262943.66
1	645571.91	2262946.97
59:37:0890101:80, площадь 1260 кв.м		
1	645131.48	2263673.26
2	645112.3	2263691.12
3	645100.18	2263678.54
4	645103.54	2263675.84
5	645076.14	2263648.34
6	645087.18	2263639.08
7	645091.1	2263636.88
8	645093.27	2263635.44
1	645131.48	2263673.26
59:37:0890101:172, площадь 1778 кв.м		
1	644721.6	2264063.12
2	644724.66	2264086.64
3	644731.36	2264122.65
4	644703.52	2264128.54
5	644698.82	2264104.7
6	644697.73	2264099.87
7	644695.56	2264088.54
8	644694.45	2264083.05
9	644691.88	2264067.48
1	644721.6	2264063.12
59:37:0890101:176, площадь 1999 кв.м		
1	644685.16	2264006.74
2	644684.94	2264012
3	644690.62	2264067.6
4	644684.32	2264067.52
5	644656.18	2264065.52
6	644655.92	2264051.15
7	644654.84	2264039.3

1	2	3
174	644321.68	2263486.94
175	644322.5	2263474
176	644326.01	2263462.85
177	644323.64	2263430.16
178	644317.26	2263428.02
179	644311.94	2263426.6
180	644317.96	2263412.5
181	644319.12	2263411.4
182	644320.68	2263407.9
183	644315.92	2263405.78
184	644315.86	2263401.1
185	644315.12	2263396.96
186	644309	2263374.8
187	644305.32	2263361.87
188	644305.68	2263361.76
189	644306.16	2263363.27
1	644319.01	2263363.32
:3У139, площадь 657 кв.м		
1	645301.12	2263472.93
2	645289	2263472.28
3	645291.42	2263468.82
4	645291.1	2263461.66
5	645290.64	2263449.3
6	645292.37	2263434.19
7	645295.94	2263424.25
8	645296.85	2263422.79
9	645302.07	2263414.35
10	645318.6	2263392.66
11	645325.82	2263379.58
12	645330.34	2263381.6
13	645333.01	2263376.95
14	645337.87	2263368.74

1	2	3
8	644654.46	2264034.9
9	644652.36	2264022.08
10	644651.86	2264012.1
11	644651.67	2264006.83
12	644663.87	2264006.54
1	644685.16	2264006.74
59:37:0890101:175, площадь 1961 кв.м		
1	644315.92	2263405.78
2	644320.68	2263407.9
3	644319.12	2263411.4
4	644317.96	2263412.5
5	644311.94	2263426.6
6	644297.8	2263420.92
7	644276.2	2263419.42
8	644270.4	2263413.06
9	644269.83	2263408.11
10	644269.26	2263397.34
11	644269.54	2263386.66
12	644270.09	2263380.21
13	644309	2263374.8
14	644314.93	2263396.36
15	644315.86	2263401.1
1	644315.92	2263405.78
59:37:0890101:1078, площадь 1050 кв.м		
1	646062.6	2263247.84
2	646060.88	2263260.03
3	646026.4	2263243.8
4	646024.62	2263247.69
5	646016.59	2263244.79
6	646017.21	2263243.27
7	645981.43	2263227.29
8	645966.8	2263219.99

1	2	3
15	645346.35	2263368.87
16	645342.04	2263370.46
17	645329.37	2263389.36
18	645306.41	2263415.83
19	645300.1	2263426.42
20	645299.16	2263428.38
21	645296.09	2263453.46
22	645296.6	2263466.03
23	645301.12	2263472.93
1	645301.12	2263472.93
:ЗУ70, площадь 728 кв.м		
1	645669.02	2263166.85
2	645667.29	2263170.43
3	645643.05	2263161.15
4	645623.73	2263153.34
5	645590.57	2263139.84
6	645581.79	2263135.45
7	645551.28	2263122.63
8	645553.11	2263117.36
9	645559.65	2263119.61
10	645599.62	2263136.36
11	645621.85	2263146.1
12	645626.72	2263148.12
13	645636.75	2263152.52
1	645669.02	2263166.85
:ЗУ37, площадь 550 кв.м		
1	645709.46	2262984.64
2	645710.23	2263000.8
3	645711.25	2263016.08
4	645719.33	2263028.85
5	645722.79	2263033.2
6	645725.46	2263035.46

1	2	3
9	645964.42	2263222.83
10	645956.59	2263236.7
11	645955.09	2263235.98
12	645956.39	2263233.16
13	645956.65	2263229.96
14	645956.75	2263226.58
15	645956.49	2263223.04
16	645955.87	2263219.5
17	645954.71	2263215.35
18	645953.28	2263211.75
19	645951.31	2263207.98
20	645949.96	2263205.97
21	646019.31	2263239.56
22	646024.59	2263229.63
23	646031.37	2263233.03
24	646031.37	2263233.03
1	646062.6	2263247.84
59:37:0890101:2, площадь 1499 кв.м		
1	646024.62	2263247.69
2	646026.4	2263243.8
3	646060.88	2263260.03
4	646044.7	2263296.08
5	646010.58	2263280.02
1	646024.62	2263247.69
59:37:0890101:583, площадь 7285 кв.м		
1	646106.81	2263153.47
2	646128.03	2263157.16
3	646114.45	2263185.43
4	646102.21	2263212.52
5	646098.92	2263220.2
6	646088.17	2263245.37
7	646086.5	2263249.34

1	2	3
7	645735.18	2263038.73
8	645741.05	2263039.79
9	645739.29	2263040.82
10	645738.14	2263041.14
11	645735.26	2263042.18
12	645732.28	2263043.56
13	645728.78	2263045.62
14	645725.68	2263047.84
15	645722.7	2263050.57
16	645720.82	2263052.57
17	645719.25	2263055.84
18	645720.07	2263041.59
19	645710.8	2263033.8
20	645705.43	2263021.67
21	645705.19	2263001.6
22	645704.82	2262985.01
1	645709.46	2262984.64
:ЗУ100, площадь 4907 кв.м		
1	645259.34	2264003.66
2	645239.14	2264012.26
3	645249.57	2263990.79
4	645254.94	2263978.88
5	645260.12	2263966.52
6	645269.08	2263945.71
7	645273.9	2263934.19
8	645298.82	2263874.97
9	645307.49	2263862.03
10	645323.76	2263835.24
11	645345.42	2263800.2
12	645355.42	2263783.76
13	645370.16	2263757.96
14	645378.31	2263742.59

1	2	3
8	646074.8	2263276.33
9	646074.8	2263276.33
10	646062.47	2263303.16
11	646048.59	2263331.44
12	646034.06	2263360.86
13	646020.36	2263388.6
14	646018.4	2263392.76
15	646007.19	2263416.16
16	645992.72	2263445.64
17	645979.38	2263474.92
18	645966.9	2263504.28
19	645965.69	2263502.79
20	645961.49	2263503.1
21	645952.96	2263503.73
22	645944.8	2263503.17
23	645953.47	2263484.5
24	645959.99	2263470.79
25	645966.05	2263457.85
26	645978.06	2263431.25
27	645971.6	2263427.68
28	645975.39	2263419.89
29	645986.15	2263424.8
30	645996.55	2263403.69
31	646003.51	2263389.22
32	646007.16	2263381.25
33	646009.85	2263375.31
34	646015.36	2263364.26
35	646016.7	2263361.41
36	646018.52	2263355.97
37	646019.81	2263353.03
38	646030.84	2263330.46
39	646032.09	2263327.3

1	2	3
15	645387.16	2263725.98
16	645399.35	2263703.15
17	645414.33	2263708.92
18	645397.71	2263740.52
19	645384.36	2263764.96
20	645347.94	2263822.81
21	645320.76	2263866.49
22	645311.64	2263880.12
23	645302.69	2263901.26
24	645292.82	2263924.59
25	645288.91	2263933.82
26	645283.45	2263946.71
1	645259.34	2264003.66
:ЗУ87, площадь 1663 кв.м		
1	645535.86	2263774.82
2	645530.74	2263785.76
3	645506.26	2263774.35
4	645494.21	2263768.58
5	645470.04	2263758.25
6	645454.58	2263743.23
7	645444.87	2263731.56
8	645429.14	2263717.48
9	645424.27	2263714.57
10	645431.39	2263701.21
11	645450.98	2263720.11
12	645460.64	2263731.77
13	645476.17	2263746.63
14	645491.97	2263752.87
1	645535.86	2263774.82
:ЗУ101, площадь 4912 кв.м		
1	645283.44	2263946.7
2	645288.91	2263933.82

1	2	3
40	646044.7	2263296.08
41	646060.88	2263260.03
42	646062.6	2263247.84
43	646079.47	2263211.31
44	646097.26	2263171.99
45	646106.81	2263153.47
1	646106.81	2263153.47
59:37:0890101:579, площадь 7648 кв.м		
1	645903.83	2263135.25
2	645911.73	2263142.18
3	645899.62	2263155.99
4	645900.64	2263156.96
5	645901.66	2263157.94
6	645943.67	2263198.73
7	645944.92	2263199.94
8	645946.29	2263201.34
9	645947.59	2263202.81
10	645947.04	2263203.91
11	645949.36	2263205.08
12	645949.96	2263205.97
13	645951.31	2263207.98
14	645953.28	2263211.75
15	645954.71	2263215.35
16	645955.87	2263219.5
17	645956.49	2263223.04
18	645956.75	2263226.58
19	645956.65	2263229.96
20	645956.39	2263233.16
21	645955.09	2263235.98
22	645943.79	2263259.89
23	645941.59	2263264.54
24	645940.02	2263268.26

1	2	3
3	645355.86	2263954.82
4	645367.4	2263927.9
5	645389.11	2263936.65
6	645397.11	2263923.85
7	645414.44	2263896.14
8	645428.8	2263873.18
9	645443.87	2263849.08
10	645451.51	2263836.86
11	645469.43	2263808.21
12	645494.21	2263768.58
13	645506.26	2263774.35
14	645413.72	2263922.25
15	645437.88	2263932.98
16	645352.4	2263967.08
1	645283.44	2263946.7
:ЗУ88, площадь 2622 кв.м		
1	645614.84	2263615.76
2	645553.96	2263769.74
3	645543.32	2263792.07
4	645530.74	2263785.76
5	645535.86	2263774.82
6	645553.96	2263737.74
7	645556.38	2263729.78
8	645559.87	2263720.1
9	645580.09	2263663.12
10	645591.84	2263635.26
11	645601.21	2263613.57
12	645603.8	2263607.48
1	645614.84	2263615.76
:ЗУ16, площадь 578 кв.м		
1	645975.39	2263419.89
2	645971.6	2263427.68

1	2	3
25	645926.94	2263299.17
26	645920.06	2263315.61
27	645913.14	2263332.08
28	645906.12	2263347.26
29	645895.64	2263371.41
30	645892.8	2263378.23
31	645902.57	2263383.14
32	645900.04	2263388.97
33	645890.94	2263384.17
34	645881.63	2263404.08
35	645877.88	2263412.52
36	645874.36	2263420.27
37	645865.72	2263440.18
38	645853.56	2263466.91
39	645845.41	2263478.03
40	645841.71	2263481.43
41	645831.02	2263488.17
42	645824.45	2263492.22
43	645799.72	2263487.35
44	645811.13	2263479.34
45	645836.1	2263466.1
46	645848.41	2263441.65
47	645855.83	2263426
48	645862.25	2263412.56
49	645867.32	2263401.28
50	645868.95	2263397.52
51	645874.83	2263383.83
52	645880.99	2263369.61
53	645887.3	2263355.04
54	645893.73	2263340.18
55	645899.81	2263326.07
56	645902.74	2263319.2

1	2	3
3	645934.91	2263407.39
4	645900.04	2263388.97
5	645902.57	2263383.14
6	645927.85	2263396.16
7	645929.03	2263396.82
8	645936.83	2263400.94
1	645975.39	2263419.89
:ЗУ33, площадь 584 кв.м		
1	645742.96	2263241.18
2	645736.29	2263239.66
3	645726.68	2263236.43
4	645718.21	2263233.63
5	645716.21	2263233.01
6	645704.03	2263228.05
7	645674.87	2263216.35
8	645672.32	2263222.5
9	645678.81	2263225.09
10	645687.43	2263228.42
11	645694.17	2263230.95
12	645704.2	2263234.83
13	645711.26	2263237.49
14	645725.59	2263242.46
15	645756.33	2263252.64
16	645760.72	2263245.45
17	645752.39	2263243.4
18	645746.48	2263241.96
1	645742.96	2263241.18
:ЗУ46, площадь 2239 кв.м		
1	646012.06	2262901.9
2	646001.17	2262904.92
3	645995.57	2262884.74
4	645985.95	2262848.26

1	2	3
57	645903.8	2263316.65
58	645907.1	2263309.41
59	645914.37	2263293.64
60	645920.94	2263278.64
61	645926.88	2263263.97
62	645941.73	2263227.57
63	645937.48	2263221.38
64	645936.25	2263217.97
65	645934.57	2263214.53
66	645932.91	2263211.99
67	645931.07	2263209.64
68	645929.57	2263208.04
69	645913.23	2263192.17
70	645898.98	2263178.33
71	645893.64	2263173.4
72	645887.1	2263167.71
73	645879.1	2263161.3
74	645874.08	2263157.54
75	645866.44	2263152.26
76	645864.18	2263150.82
77	645846.11	2263140.04
78	645827.67	2263130.36
79	645841.08	2263097.66
80	645848.37	2263102
81	645847.24	2263122
82	645864.86	2263131.26
83	645870.1	2263134.16
84	645890.24	2263147.9
85	645891.72	2263149.07
86	645899.56	2263140.08
87	645903.83	2263135.25
1	645903.83	2263135.25

1	2	3
5	645976.91	2262812.3
6	645970.17	2262777.32
7	645962.91	2262742.3
8	645955.55	2262706.97
9	645948.01	2262670.31
10	645984.03	2262782.13
11	645993.55	2262829.29
1	646012.06	2262901.9
:3У5, площадь 1388 кв.м		
1	645966.9	2263504.28
2	645954.65	2263532.88
3	645952.76	2263536.79
4	645952.41	2263537.91
5	645941.4	2263563.11
6	645940.54	2263564.88
7	645918.43	2263559.73
8	645927.84	2263539.84
9	645940.99	2263511.39
10	645944.84	2263503.19
11	645952.96	2263503.73
12	645961.49	2263503.1
13	645965.69	2263502.79
1	645966.9	2263504.28
:3У12, площадь 4490 кв.м		
1	645901.94	2262984.23
2	645918.44	2263010.18
3	645951.07	2263052.53
4	645968.54	2263074.08
5	645971.27	2263081.64
6	645971.48	2263087.69
7	645972.2	2263097.62
8	646003.77	2263099.07

1	2	3
59:37:0890101:64, площадь 1836 кв.м		
1	645898.35	2263081.68
2	645895.54	2263086.67
3	645876.59	2263118.92
4	645848.37	2263102
5	645841.08	2263097.66
6	645859.97	2263059.78
7	645862.72	2263061.3
8	645871.19	2263065.63
9	645891.86	2263078.01
1	645898.35	2263081.68
59:37:0890101:589, площадь 4861 кв.м		
1	645601.7	2263428.16
2	645614.98	2263433.56
3	645622.68	2263437.6
4	645667.16	2263461.91
5	645669.83	2263463.31
6	645671.4	2263464.11
7	645678.1	2263453.75
8	645685.02	2263456.65
9	645681.95	2263470.55
10	645683.76	2263471.65
11	645681.87	2263476.1
12	645676.42	2263488.13
13	645670.14	2263484.14
14	645640.07	2263466.27
15	645634.98	2263475.56
16	645628.07	2263472.65
17	645630.39	2263461.76
18	645628.05	2263461.26
19	645612.34	2263455.57
20	645606.56	2263453.48

1	2	3
9	646008.63	2263099.29
10	646013	2263102.72
11	646070.34	2263147.65
12	646082.09	2263153.05
13	646083.75	2263165.52
14	646065.58	2263156.76
15	646005.44	2263110.31
16	645982.08	2263108.79
17	645979.65	2263127.94
18	645958.45	2263115.85
19	645963.05	2263105.54
20	645932.9	2263121.43
21	645911.73	2263142.18
22	645903.83	2263135.25
23	645903.83	2263135.25
24	645928.21	2263110.87
25	645961.16	2263095.16
26	645944.94	2263067.9
27	645916.97	2263031.72
28	645890.78	2262993.68
29	645893.63	2262965.86
1	645901.94	2262984.23
:ЗУ57, площадь 1159 кв.м		
1	645841.06	2262765.97
2	645820.44	2262810.15
3	645797.19	2262866.7
4	645787.16	2262863.57
5	645788.65	2262859.15
6	645811.28	2262806.14
7	645830.9	2262761.29
1	645841.06	2262765.97
:ЗУ24, площадь 1932 кв.м		

1	2	3
21	645587.82	2263444.34
22	645584.31	2263442
23	645581.31	2263436.79
24	645571.5	2263433.25
25	645569.56	2263433.9
26	645564.8	2263432.93
27	645525.21	2263424.9
28	645489.87	2263423.83
29	645479.4	2263423.74
30	645466.79	2263418.91
31	645471.09	2263407.64
32	645454.39	2263401.18
33	645452.56	2263400.41
34	645440.42	2263395.72
35	645446.4	2263380.64
36	645448.08	2263381.48
37	645450.26	2263382.21
38	645450.21	2263382.92
39	645450.31	2263384.56
40	645450.96	2263385.64
41	645450.07	2263388.34
42	645501.85	2263409.77
43	645518.54	2263404.95
44	645561.86	2263413.56
45	645562.5	2263413.75
46	645569.79	2263402.19
47	645576.64	2263405.24
48	645573.23	2263416.98
49	645581.75	2263419.82
50	645593.49	2263424.44
51	645601.7	2263428.16
1	645601.7	2263428.16

1	2	3
1	645958.45	2263115.85
2	645926.2	2263172.12
3	645950.97	2263184.19
4	645943.67	2263198.73
5	645901.66	2263157.94
6	645900.64	2263156.96
7	645899.62	2263155.99
8	645911.73	2263142.18
9	645932.9	2263121.43
10	645963.05	2263105.54
1	645958.45	2263115.85
:ЗУ53, площадь 1208 кв.м		
1	645799.32	2262930.23
2	645795.43	2262941.3
3	645791.7	2262937.89
4	645787.7	2262934.29
5	645783.7	2262931.25
6	645779.88	2262928.93
7	645776.37	2262926.76
8	645772.64	2262924.54
9	645762.78	2262918.91
10	645741.42	2262909.22
11	645736.16	2262908.6
12	645725.56	2262906.4
13	645685.33	2262889.4
14	645658.09	2262879.34
15	645650.24	2262878.36
16	645647.45	2262878.24
17	645644	2262878.71
18	645642.66	2262879.34
19	645649.18	2262863.01
20	645649.5	2262865.93

1	2	3
59:37:0890101:51(1), площадь 1528 кв.м		
1	645380.56	2263404.68
2	645382.75	2263400.97
3	645385.54	2263402.45
4	645396.58	2263382.14
5	645391.68	2263379.98
6	645392.62	2263377.74
7	645346.35	2263368.87
8	645342.04	2263370.46
9	645329.37	2263389.36
10	645352.12	2263403.35
11	645356.35	2263395.59
12	645377.52	2263402.76
1	645380.56	2263404.68
59:37:0890101:51(2), площадь 112 кв.м		
1	645318.6	2263392.66
2	645325.82	2263379.58
3	645330.34	2263381.6
4	645333.01	2263376.95
5	645325.85	2263373.75
6	645321.06	2263382.12
7	645318.83	2263380.85
8	645313.81	2263389.96
1	645318.6	2263392.66
59:37:3390101:291, площадь 1994 кв.м		
1	645940.54	2263564.88
2	645941.4	2263563.11
3	645952.41	2263537.91
4	646015.26	2263563.79
5	646002.29	2263590.68
1	645940.54	2263564.88

1	2	3
21	645651.33	2262868.33
22	645666.62	2262874.5
23	645692.91	2262885.08
24	645731.38	2262899.1
25	645746.69	2262905.76
26	645752.2	2262908.28
27	645761.61	2262912.64
28	645772.33	2262918.38
1	645799.32	2262930.23
:ЗУ64, площадь 1854 кв.м		
1	645642	2262850.57
2	645642.15	2262823.03
3	645639.85	2262819.21
4	645636.91	2262814.12
5	645610.56	2262801.28
6	645562.87	2262786.2
7	645552.57	2262784.26
8	645483.26	2262765.63
9	645485.68	2262754.16
10	645503.04	2262759.68
11	645517.4	2262764.51
12	645518.61	2262764.26
13	645518.61	2262764.21
14	645533.21	2262769.18
15	645552.71	2262775.69
16	645552.76	2262775.64
17	645562.8	2262779.14
18	645579.18	2262784.45
19	645622.66	2262796.98
20	645657.32	2262808.2
1	645642	2262850.57
:ЗУ61, площадь 1425 кв.м		

1	2	3
6	645995.9	2263570.26
7	645996.84	2263572.05
8	645995.06	2263572.98
9	645994.12	2263571.2
6	645995.9	2263570.26
59:37:0890101:557, площадь 7161 кв.м		
1	646058.22	2263172.75
2	645979.65	2263127.94
3	645958.45	2263115.85
4	645926.2	2263172.12
5	645950.97	2263184.19
6	646028.79	2263221.82
7	646034.93	2263224.83
8	646047.49	2263195.86
1	646058.22	2263172.75
59:37:0890101:1079, площадь 1777 кв.м		
1	646028.79	2263221.82
2	646034.93	2263224.83
3	646031.37	2263233.03
4	646024.59	2263229.63
5	646019.31	2263239.56
6	645949.96	2263205.97
7	645949.36	2263205.08
8	645947.04	2263203.91
9	645947.59	2263202.81
10	645946.29	2263201.34
11	645944.92	2263199.94
12	645943.67	2263198.73
13	645950.97	2263184.19
1	646028.79	2263221.82
59:37:0890101:1360, площадь 500 кв.м		
1	645580.54	2263139.28

1	2	3
1	645529.61	2262687.84
2	645534.21	2262689.59
3	645555.97	2262699.46
4	645583.63	2262711.4
5	645611.46	2262723.42
6	645650.94	2262741.49
7	645652.81	2262743.95
8	645684.21	2262761.82
9	645677.44	2262768.94
10	645659.25	2262758.33
11	645639.22	2262748.23
12	645636.15	2262746.53
13	645634.97	2262742.26
14	645598.55	2262726.34
15	645580.43	2262718.48
16	645556.51	2262707.46
17	645540.41	2262700.92
18	645523.84	2262694.38
1	645529.61	2262687.84
:3У11, площадь 1834 кв.м		
1	646013	2263102.72
2	646025.15	2263058.54
3	646008.5	2263014.68
4	645991.54	2262969.98
5	645974.49	2262925.05
6	645964.74	2262927.98
7	645966.69	2262933.19
8	645977.55	2262961.69
9	645989.48	2262993.19
10	646001.02	2263022.93
11	646015.17	2263060.74
12	646003.77	2263099.07

1	2	3
2	645576.06	2263150.08
3	645557.68	2263141.44
4	645546.07	2263136.44
5	645551.28	2263122.63
6	645581.79	2263135.45
1	645580.54	2263139.28
59:37:0890101:332, площадь 2518 кв.м		
1	645824.23	2263314.18
2	645819.3	2263326.91
3	645812.64	2263342.65
4	645810.36	2263348.27
5	645782.05	2263337.98
6	645777.39	2263335.77
7	645746.56	2263324.19
8	645761.1	2263290.14
9	645764.55	2263291.19
10	645811.72	2263309.47
1	645824.23	2263314.18
59:37:0890101:39, площадь 643 кв.м		
1	645544.9	2262919.2
2	645548	2262910.67
3	645553.32	2262891.47
4	645554.6	2262886.87
5	645574.98	2262892.41
6	645572.1	2262901.46
7	645567.6	2262900.11
8	645559.49	2262925.71
9	645558.74	2262927.96
10	645543.85	2262922.05
1	645544.9	2262919.2
59:37:0890101:53, площадь 1307 кв.м		
1	645441.86	2263073.92

1	2	3
13	646008.63	2263099.29
1	646013	2263102.72
:ЗУ9, площадь 2873 кв.м		
1	646016.05	2262913.99
2	646034.9	2262963.85
3	646037.98	2262972
4	646065.63	2263045.17
5	646085.93	2263099.58
6	646093.94	2263140.11
7	646080.71	2263143.82
8	646075.09	2263103.33
9	646054.83	2263050.44
10	646037.87	2263005.49
11	646020.67	2262959.9
12	646004.42	2262916.82
1	646016.05	2262913.99
:ЗУ6, площадь 1522 кв.м		
1	646178.49	2263167.05
2	646181.37	2263168.42
3	646176.6	2263179.46
4	646128.03	2263157.16
5	646106.81	2263153.47
6	646097.26	2263171.99
7	646083.75	2263165.52
8	646080.71	2263143.82
9	646093.94	2263140.11
10	646114.41	2263142.75
11	646133.44	2263146.85
1	646178.49	2263167.05
:ЗУ7, площадь 658 кв.м		
1	646148.89	2263115.72
2	646148.14	2263117.1

1	2	3
2	645468.5	2263086.27
3	645476.5	2263087.08
4	645499.17	2263095.65
5	645501.8	2263086.49
6	645504.52	2263077.86
7	645497.83	2263075.47
8	645478.21	2263066.17
9	645464.82	2263059.85
10	645456.46	2263060.06
11	645439.81	2263059.08
12	645436.61	2263059.06
13	645435.4	2263065.04
1	645441.86	2263073.92
59:37:0890101:82, площадь 1024 кв.м		
1	645439.45	2263371.57
2	645437.66	2263375.48
3	645436.52	2263378.05
4	645427.31	2263395.25
5	645396.58	2263382.14
6	645391.68	2263379.98
7	645392.62	2263377.74
8	645400.2	2263357.76
9	645419.97	2263364.22
10	645424.25	2263365.81
11	645430.81	2263368.35
1	645439.45	2263371.57
59:37:0890101:1354, площадь 1444 кв.м		
1	645388.24	2263449.99
2	645387.62	2263450.7
3	645384.24	2263453.9
4	645370.76	2263465.7
5	645367.52	2263468

1	2	3
3	646133.44	2263146.85
4	646114.41	2263142.75
5	646133.9	2263107.78
6	646135.4	2263109.73
1	646148.89	2263115.72
:ЗУ45, площадь 670 кв.м		
1	646090.8	2262822.37
2	646091.17	2262823.95
3	646090.87	2262824.03
4	646091.8	2262827.68
5	646092.16	2262827.59
6	646104.33	2262872.13
7	646105.1	2262875.4
8	646092.04	2262879.08
9	646080.36	2262824.86
1	646090.8	2262822.37
:ЗУ151, площадь 2181 кв.м		
1	644907.98	2263907.42
2	644923.45	2263924.02
3	644935.14	2263936.5
4	644938.76	2263940.28
5	644941.29	2263942.53
6	644949.48	2263951.58
7	644957.8	2263963.12
8	644968.88	2263975.56
9	644970.68	2263976.24
10	644971.24	2263976.94
11	644967.59	2263980.02
12	644974.04	2263989.06
13	644982.73	2263998.65
14	644996.98	2264014.66
15	644999.14	2264017.54

1	2	3
6	645349.36	2263476.68
7	645343.85	2263469.2
8	645336.6	2263459.36
9	645330.4	2263453.78
10	645331.81	2263450.84
11	645339.79	2263432.8
12	645358.31	2263443.6
13	645365.76	2263432.36
14	645370.45	2263435.35
15	645378.69	2263443.1
16	645379.21	2263442.4
17	645387.18	2263449
1	645388.24	2263449.99
59:37:0890101:97, площадь 1164 кв.м		
1	645340.5	2263430.52
2	645339.79	2263432.8
3	645331.81	2263450.84
4	645330.4	2263453.78
5	645326.71	2263464.73
6	645310.17	2263459.45
7	645310.6	2263457.75
8	645300.72	2263455.09
9	645296.09	2263453.46
10	645299.16	2263428.38
11	645300.1	2263426.42
12	645302.64	2263427.9
13	645310.69	2263432.01
14	645316.42	2263435.06
15	645322.56	2263421.86
16	645330.11	2263425.13
1	645340.5	2263430.52
59:37:0890101:1081, площадь 1501 кв.м		

1	2	3
16	645015.79	2264037.7
17	645027.97	2264054.61
18	645011.24	2264065.03
19	645009.54	2264059.54
20	645006.87	2264053.65
21	644993.1	2264033.5
22	644983.56	2264019.93
23	644976.07	2264009.72
24	644959.84	2263989.29
25	644954.3	2263976.18
26	644950.16	2263969.4
27	644941.32	2263954.5
28	644914.32	2263924.52
29	644901.34	2263914.22
1	644907.98	2263907.42
:3У158, площадь 663 кв.м		
1	644857.48	2263933.64
2	644850.74	2263940.36
3	644842.6	2263931.55
4	644835.07	2263919.2
5	644829.09	2263913.45
6	644816.45	2263902.3
7	644813.93	2263900.91
8	644803.26	2263889.76
9	644811.04	2263879.59
10	644814.56	2263883.78
11	644818.98	2263888.98
12	644833.22	2263905.46
13	644839.56	2263914.14
14	644842.26	2263918
15	644845.34	2263922.02
16	644857.48	2263933.64

1	2	3
1	645428.57	2263283.16
2	645419.03	2263313.1
3	645397.19	2263305.45
4	645372.52	2263297
5	645373.81	2263291.48
6	645376.64	2263282.77
7	645381.59	2263269.51
8	645389.04	2263271.15
1	645428.57	2263283.16
59:37:0890101:1154, площадь 2493 кв.м		
1	645292.7	2263646.66
2	645270.92	2263668.5
3	645261.77	2263662.36
4	645252.87	2263656.4
5	645252.62	2263656.23
6	645208	2263626.65
7	645205.61	2263624.6
8	645224.29	2263599.76
9	645292.5	2263646.44
1	645292.7	2263646.66
59:37:0890101:1169, площадь 1933 кв.м		
1	645285.5	2263603.8
2	645271.76	2263623.45
3	645297.51	2263642.26
4	645292.7	2263646.66
5	645292.5	2263646.44
6	645224.29	2263599.76
7	645243.15	2263571.56
8	645247.45	2263574.8
1	645285.5	2263603.8
59:37:0890101:203, площадь 2602 кв.м		
1	644311.41	2263738.37

1	2	3
1	644857.48	2263933.64
:ЗУ167, площадь 5964 кв.м		
1	644623.32	2264008.38
2	644610	2264022.8
3	644602.72	2264030.56
4	644588.58	2264043.78
5	644576.68	2264055.22
6	644572.76	2264059.96
7	644543.62	2264077.04
8	644536.94	2264081.4
9	644533.44	2264083.34
10	644527.84	2264086.68
11	644519.92	2264091.38
12	644517.2	2264092.86
13	644507.32	2264098.48
14	644498.82	2264103.36
15	644490.28	2264108.42
16	644468.88	2264119.5
17	644425.58	2264135.69
18	644421	2264131.91
19	644407.25	2264136.51
20	644384.73	2264137.77
21	644377.21	2264138.19
22	644364.28	2264138.91
23	644340.31	2264137.96
24	644330.93	2264127.89
25	644308.24	2264104.41
26	644315.83	2264097.57
27	644293.81	2264070.95
28	644284.09	2264079.42
29	644283.56	2264078.86
30	644292.67	2264070.25

1	2	3
2	644302.51	2263744.42
3	644301.38	2263744.8
4	644281.56	2263756.9
5	644271.43	2263737.13
6	644268.08	2263738.26
7	644265.83	2263733.62
8	644262.82	2263735.06
9	644259	2263739.32
10	644259.28	2263740.58
11	644240.19	2263745.74
12	644226.24	2263750.18
13	644225.83	2263750.2
14	644224.04	2263745.16
15	644223.56	2263735.46
16	644234.04	2263730.72
17	644239.94	2263725.68
18	644239.6	2263725.14
19	644246	2263721.02
20	644253.56	2263715.6
21	644257.64	2263713.12
22	644270.4	2263705
23	644280.55	2263699.12
24	644286.88	2263696.6
25	644297.71	2263711.7
1	644311.41	2263738.37
59:37:0890101:136, площадь 693 кв.м		
1	644983.56	2264019.93
2	644993.1	2264033.5
3	644981.26	2264042.38
4	644972.92	2264049.62
5	644965.94	2264054.48
6	644959.13	2264060.47

1	2	3
31	644356.38	2264099.73
32	644360.55	2264122.44
33	644382.29	2264122.22
34	644388.84	2264121.65
35	644398.79	2264128.56
36	644421.73	2264117.37
37	644423.01	2264117.13
38	644427.18	2264115.59
39	644431.03	2264114.48
40	644445.93	2264109.82
41	644466.88	2264111.57
42	644536.72	2264073.59
43	644567.9	2264049.42
44	644580.27	2264004.09
1	644623.32	2264008.38
:3У175, площадь 19060 кв.м		
1	644580.27	2264004.09
2	644565.07	2263999.94
3	644545.24	2263997.31
4	644543.7	2263996.27
5	644520.84	2263980.35
6	644502.82	2263964.17
7	644488.04	2263951.03
8	644473.3	2263936.87
9	644449.26	2263914.73
10	644424.7	2263889.4
11	644421.03	2263885.47
12	644412.12	2263875.51
13	644343.57	2263796.48
14	644311.41	2263738.37
15	644297.71	2263711.7
16	644286.88	2263696.6

1	2	3
7	644949.28	2264048.94
8	644952.14	2264046.4
1	644983.56	2264019.93
59:37:0890101:575, площадь 574 кв.м		
1	644976.07	2264009.72
2	644983.56	2264019.93
3	644952.14	2264046.4
4	644949.28	2264048.94
5	644941.3	2264039.09
6	644945.44	2264035.34
1	644976.07	2264009.72
59:37:0890101:12, площадь 1938 кв.м		
1	645206.97	2263598.27
2	645194.81	2263614.47
3	645190.59	2263618.81
4	645174.44	2263634.75
5	645171.76	2263633.74
6	645167.92	2263630.96
7	645155.01	2263617.84
8	645147.13	2263609.18
9	645138.26	2263598.93
10	645148.23	2263589.29
11	645152.08	2263582.05
12	645161.15	2263585.13
13	645170.8	2263587.55
14	645186.01	2263590.83
15	645201.29	2263595.18
1	645206.97	2263598.27
59:37:0890101:137, площадь 1304 кв.м		
1	645227.5	2263809.48
2	645215.14	2263825.86
3	645211.86	2263823.31

1	2	3
17	644273.1	2263670.25
18	644251.75	2263638.82
19	644203.21	2263598.97
20	644047.36	2263508.75
21	644059.81	2263489.79
22	644077.47	2263500.55
23	644093.44	2263510.33
24	644110.83	2263520.18
25	644148.4	2263541.48
26	644172.89	2263555.36
27	644179.22	2263558.9
28	644182.82	2263552.76
29	644187.64	2263555.36
30	644214.48	2263570.14
31	644224.98	2263576.23
32	644240.94	2263584.44
33	644253.86	2263591.36
34	644272.68	2263600.88
35	644289.44	2263609.68
36	644295.6	2263608.9
37	644300.22	2263600.12
38	644305.7	2263589.26
39	644307.78	2263583.06
40	644317.44	2263567.14
41	644318.23	2263583.95
42	644314.14	2263608.04
43	644313.98	2263611.84
44	644312.84	2263646.02
45	644311.62	2263661.06
46	644310.6	2263664.2
47	644311.5	2263701.98
48	644311.72	2263705.2

1	2	3
4	645199.34	2263811.93
5	645196.2	2263808.3
6	645192.8	2263805.67
7	645188.9	2263802.24
8	645175.73	2263788.81
9	645189.2	2263775.43
10	645196.93	2263768.77
11	645208.02	2263780.66
12	645205.44	2263783.06
13	645216.01	2263795.71
1	645227.5	2263809.48
59:37:0890101:1116, площадь 1625 кв.м		
1	645298.22	2263778.56
2	645280.72	2263814.38
3	645245.16	2263798.76
4	645263.36	2263764.29
5	645265.51	2263759.97
6	645275.98	2263764.87
7	645290.08	2263770.86
8	645288.56	2263773.64
1	645298.22	2263778.56
59:37:0890101:1151, площадь 1593 кв.м		
1	645936.26	2263509.36
2	645940.86	2263511.65
3	645927.84	2263539.84
4	645882.04	2263517.95
5	645881.56	2263517.71
6	645895.99	2263489.22
1	645936.26	2263509.36
7	645903.98	2263508.87
8	645903.92	2263510.89

1	2	3
49	644315.78	2263712.96
50	644322.14	2263725.16
51	644330.12	2263739.94
52	644338.2	2263753.84
53	644337.84	2263755.82
54	644364.32	2263795.94
55	644379.88	2263812.78
56	644389.7	2263823.7
57	644411.16	2263847.42
58	644426.4	2263864.56
59	644428.42	2263866.33
60	644451.74	2263889.76
61	644458.2	2263895.68
62	644469.44	2263905.14
63	644480.32	2263914.26
64	644492.82	2263924.62
65	644499.66	2263929.62
66	644548.52	2263971.48
67	644559.92	2263979.79
68	644584.14	2263987.37
1	644580.27	2264004.09
:3У178, площадь 28069 кв.м		
1	644219.76	2263933.45
2	644219.28	2263927.41
3	644220.27	2263912.15
4	644217.31	2263900.98
5	644232.83	2263861.31
6	644236.12	2263853.5
7	644238.27	2263850.45
8	644249.52	2263831.1
9	644256.36	2263827.82
10	644271.88	2263815.26

1	2	3
9	645901.9	2263510.83
10	645901.97	2263508.81
7	645903.98	2263508.87
59:37:0890101:1344, площадь 497 кв.м		
1	645930.37	2262954.94
2	645941.09	2262981.26
3	645943.12	2262986.07
4	645934.91	2262996.33
5	645929.72	2262987.15
6	645928.22	2262985.53
7	645918.43	2262969.18
8	645917.19	2262966.27
9	645917.97	2262965.55
1	645930.37	2262954.94
59:37:0890101:35, площадь 659 кв.м		
1	645795.43	2262941.3
2	645795.19	2262947.38
3	645780.98	2262947.86
4	645767.24	2262943.35
5	645762.85	2262942.26
6	645754.25	2262937.14
7	645762.78	2262918.91
8	645772.64	2262924.54
9	645776.37	2262926.76
10	645779.88	2262928.93
11	645783.7	2262931.25
12	645787.7	2262934.29
13	645791.7	2262937.89
1	645795.43	2262941.3
59:37:0890101:1060, площадь 771 кв.м		
1	645668.65	2263322.27
2	645662.36	2263336

1	2	3
11	644274.7	2263810.98
12	644281.42	2263819.44
13	644297.44	2263816.78
14	644305.16	2263816.7
15	644309.66	2263821.74
16	644313.24	2263824.68
17	644308.85	2263837.9
18	644324.42	2263855.2
19	644317.93	2263860.47
20	644318.93	2263869.36
21	644324.42	2263887.36
22	644333.51	2263929.91
23	644334.58	2263931.1
24	644352.75	2263950.63
25	644369.03	2263964.72
26	644358.49	2263980.34
27	644356.46	2263995.93
28	644334.46	2264039.29
29	644337.54	2264043.08
30	644344.56	2264048.66
31	644345.3	2264051.74
32	644345.61	2264053.02
33	644352.47	2264081.5
34	644288.8	2264051.89
35	644276.67	2264063.36
36	644274.9	2264062.45
37	644273.14	2264065.8
38	644273.75	2264066.12
39	644271.99	2264067.78
40	644208.28	2264009.18
41	644201.86	2263977.01
42	644190.17	2263950.11

1	2	3
3	645655.75	2263333.12
4	645648.58	2263329.56
5	645632.32	2263322.59
6	645620.4	2263317.33
7	645627.4	2263301.42
8	645641.37	2263307.55
9	645656.14	2263314.02
10	645655.88	2263315.82
11	645662.65	2263319.34
12	645664.83	2263320.45
1	645668.65	2263322.27
59:37:0890101:1017, площадь 787 кв.м		
1	645642.25	2263382.55
2	645632.97	2263378.69
3	645611.49	2263368.9
4	645605.48	2263366.28
5	645600.33	2263364.27
6	645606.8	2263348.61
7	645618.66	2263353.79
8	645636.36	2263360.87
9	645649.14	2263366.91
1	645642.25	2263382.55
59:37:0890101:1362, площадь 829 кв.м		
1	645694.69	2262880.65
2	645710.64	2262834.34
3	645707.03	2262832.47
4	645704.97	2262837.42
5	645679.61	2262863.35
6	645677.4	2262865.14
7	645672.5	2262863.52
8	645666.62	2262874.5
9	645692.91	2262885.08

1	2	3
43	644202.77	2263933.75
44	644219.76	2263933.45
1	644219.76	2263933.45
:ЗУ179, площадь 21323 кв.м		
1	644270.78	2263671.56
2	644263.5	2263673.04
3	644243.12	2263694.82
4	644244.66	2263700.62
5	644233.26	2263707.82
6	644232.32	2263710.22
7	644220.2	2263725.52
8	644223.52	2263735.58
9	644224.04	2263745.16
10	644225.8	2263750.12
11	644213.08	2263750.62
12	644216.98	2263765.32
13	644214.76	2263778.32
14	644205.37	2263824.81
15	644207.03	2263825.16
16	644203.66	2263841
17	644199.74	2263856.37
18	644196.58	2263880.99
19	644195.81	2263894.46
20	644199.93	2263904.56
21	644201.61	2263914.44
22	644202.77	2263933.75
23	644190.17	2263950.11
24	644164.24	2263919.59
25	644124.02	2263813.35
26	644203.2	2263598.97
27	644251.75	2263638.82
28	644273.1	2263670.25

1	2	3
1	645694.69	2262880.65
59:37:0890101:1363, площадь 754 кв.м		
1	645727.82	2262794.33
2	645710.64	2262786.93
3	645700.17	2262805.48
4	645692.98	2262819.55
5	645692.17	2262821.61
6	645710.74	2262828.46
1	645727.82	2262794.33
59:37:0890101:1060(2), площадь 1204 кв.м		
1	645355.42	2263783.76
2	645345.42	2263800.2
3	645298.22	2263778.56
4	645288.56	2263773.64
5	645290.08	2263770.86
6	645295.02	2263763.08
7	645298.56	2263757.47
1	645355.42	2263783.76
59:37:0890101:1074, площадь 2032 кв.м		
1	645372.91	2263625.26
2	645357.93	2263658.96
3	645321.52	2263683.16
4	645307.23	2263659.2
5	645336.59	2263636.99
6	645347.32	2263614.86
1	645372.91	2263625.26
59:37:0890101:1170, площадь 1511 кв.м		
1	645327.06	2263612.84
2	645324.29	2263621.2
3	645320.2	2263631.72
4	645306.1	2263638.74
5	645297.51	2263642.26

1	2	3
1	644270.78	2263671.56
:ЗУ180, площадь 14768 кв.м		
1	644270.09	2263380.21
2	644269.54	2263386.66
3	644269.26	2263397.34
4	644269.83	2263408.11
5	644270.4	2263413.06
6	644276.2	2263419.42
7	644276.38	2263440.36
8	644277.04	2263443.78
9	644276.38	2263448.1
10	644279.92	2263452.68
11	644270.52	2263491.96
12	644267.98	2263494.22
13	644268.94	2263496.9
14	644261.06	2263493.84
15	644255.64	2263495.24
16	644246.7	2263498.22
17	644243.14	2263498.32
18	644236.9	2263496.32
19	644229.32	2263491.18
20	644226.32	2263492.7
21	644209.1	2263507.66
22	644207.28	2263509.92
23	644201.9	2263501.58
24	644191.2	2263490.1
25	644188.86	2263490.68
26	644186.68	2263493.36
27	644183.94	2263495.46
28	644165.71	2263463.25
29	644141.14	2263430.22
30	644134.75	2263420.11

1	2	3
6	645271.76	2263623.45
7	645285.5	2263603.8
8	645291.74	2263595.63
1	645327.06	2263612.84
59:37:3390101:27, площадь 14 кв.м		
1	646090.87	2262824.03
2	646091.17	2262823.95
3	646094.52	2262823.09
4	646095.46	2262826.75
5	646091.8	2262827.68
1	646090.87	2262824.03
59:37:3390101:108, площадь 4 кв.м		
1	645903.98	2263508.87
2	645903.92	2263510.89
3	645901.9	2263510.83
4	645901.97	2263508.81
1	645903.98	2263508.87
59:37:0890101:409(1), площадь 1408 кв.м		
1	645493.16	2263099.83
2	645488.04	2263113.16
3	645481.96	2263131.52
4	645467.04	2263127.24
5	645442.94	2263120.96
6	645444.24	2263117.46
7	645447.02	2263108.8
8	645445.86	2263108.4
9	645446.9	2263104.34
10	645448.46	2263100.78
11	645453.55	2263087.43
1	645493.16	2263099.83
59:37:0890101:84, площадь 1868 кв.м		
1	645235.77	2263555.52

1	2	3
31	644115.27	2263408.13
32	644120.69	2263399.72
33	644229.75	2263369.88
34	644250.98	2263367.44
35	644272.29	2263366.2
36	644270.76	2263372.8
1	644270.09	2263380.21
:3У60, площадь 2645 кв.м		
1	645601.09	2262957.95
2	645608.57	2262957.15
3	645618.23	2262956.12
4	645629.49	2262917.03
5	645641.48	2262881.48
6	645642.66	2262879.34
7	645649.18	2262863.01
8	645649.32	2262860.09
9	645651.48	2262846.93
10	645651.96	2262844.66
11	645652.47	2262842.22
12	645652.99	2262839.77
13	645653.18	2262838.86
14	645653.77	2262837.41
15	645654.72	2262835.09
16	645655.66	2262832.78
17	645656.61	2262830.46
18	645657.55	2262828.15
19	645658.49	2262825.83
20	645666.8	2262811.82
21	645673.3	2262799.14
22	645675.84	2262793.7
23	645693.65	2262760.72
24	645726.64	2262706.55

1	2	3
2	645218.88	2263581.78
3	645199.04	2263576.38
4	645184.4	2263569.3
5	645170.31	2263561.31
6	645197.92	2263528.76
7	645215.74	2263541.8
1	645235.77	2263555.52
59:37:0890101:1052, площадь 1574 кв.м		
1	645839.19	2262817.68
2	645831.22	2262846.73
3	645822.36	2262880.36
4	645798.34	2262871.94
5	645797.86	2262869.24
6	645797.19	2262866.7
7	645820.44	2262810.15
1	645839.19	2262817.68
59:37:0890101:1093, площадь 777 кв.м		
1	645349.36	2263476.68
2	645337.49	2263480.88
3	645329.4	2263481.98
4	645320.29	2263481.67
5	645308.43	2263477.96
6	645301.12	2263472.93
7	645296.6	2263466.03
8	645307.65	2263469.39
9	645310.17	2263459.45
10	645326.71	2263464.73
11	645330.4	2263453.78
12	645336.6	2263459.36
13	645343.85	2263469.2
1	645349.36	2263476.68
59:37:0890101:1128, площадь 1183 кв.м		

1	2	3
25	645717.87	2262702.16
26	645698.96	2262735.66
27	645684.21	2262761.82
28	645677.44	2262768.94
29	645677.58	2262771.26
30	645657.32	2262808.2
31	645642	2262850.57
32	645637.64	2262871.05
33	645637.58	2262871.44
34	645626.19	2262896.07
35	645617.13	2262918.62
36	645615.16	2262923.16
37	645604.35	2262949.07
1	645601.09	2262957.95
:ЗУ59, площадь 742 кв.м		
1	645788.65	2262859.15
2	645787.16	2262863.57
3	645759.84	2262855.2
4	645750.94	2262851.5
5	645710.64	2262834.34
6	645707.03	2262832.47
7	645697.38	2262828.72
8	645681.36	2262823.22
9	645669.1	2262820.51
10	645664.24	2262820.2
11	645658.53	2262825.69
12	645666.8	2262811.82
13	645692.17	2262821.61
14	645710.74	2262828.46
15	645739.21	2262840.79
16	645763.16	2262849.92
1	645788.65	2262859.15

1	2	3
1	645913.23	2263192.17
2	645909.44	2263200.67
3	645886.59	2263189.36
4	645853.28	2263177.33
5	645864.18	2263150.82
6	645866.44	2263152.26
7	645874.08	2263157.54
8	645879.1	2263161.3
9	645887.1	2263167.71
10	645893.64	2263173.4
11	645898.98	2263178.33
1	645913.23	2263192.17
59:37:0890101:1343, площадь 599 кв.м		
1	645759.19	2263366.75
2	645752.72	2263382.63
3	645750.67	2263387.1
4	645726.03	2263376.43
5	645734.06	2263355.95
1	645759.19	2263366.75
59:37:0890101:256(2), площадь 789 кв.м		
1	645532.79	2263113.87
2	645537.89	2263118.8
3	645532.2	2263131.94
4	645504.7	2263121.38
5	645501.91	2263119.9
6	645499.48	2263117.95
7	645488.04	2263113.16
8	645493.16	2263099.83
9	645507.75	2263104.2
10	645521.64	2263109.4
1	645532.79	2263113.87
59:37:0890101:259, площадь 725 кв.м		

1	2	3
:ЗУ49, площадь 1966 кв.м		
1	645918.94	2262898.25
2	645954.28	2262890.27
3	645995.57	2262884.74
4	646001.17	2262904.92
5	645925.31	2262926.27
1	645918.94	2262898.25
6	645944.58	2262912.77
7	645943.41	2262909.18
8	645947.01	2262908.02
9	645948.17	2262911.61
6	645944.58	2262912.77
10	645953.48	2262906.86
11	645956.45	2262909.21
12	645954.1	2262912.18
13	645951.13	2262909.83
10	645953.48	2262906.86
14	645974.38	2262907.47
15	645974.93	2262911.21
16	645971.19	2262911.75
17	645970.65	2262908.02
14	645974.38	2262907.47
:ЗУ50, площадь 1782 кв.м		
1	645901.15	2262831.68
2	645918.94	2262898.25
3	645925.31	2262926.27
4	645908.97	2262929.97
5	645904.69	2262914.58
6	645893.68	2262866.95

1	2	3
1	645441.12	2263156.52
2	645438.26	2263166.9
3	645441.42	2263170.48
4	645439.22	2263176.62
5	645435	2263175.12
6	645426.9	2263172.78
7	645406.46	2263166.84
8	645412.75	2263144.38
9	645441.88	2263154.11
1	645441.12	2263156.52
59:37:0890101:314(1), площадь 1474 кв.м		
1	645756.33	2263252.64
2	645738.05	2263296.74
3	645710.52	2263284.54
4	645708.76	2263283.08
5	645709.74	2263280.98
6	645713.16	2263274.38
7	645725.59	2263242.46
1	645756.33	2263252.64
59:37:0890101:418, площадь 1502 кв.м		
1	645458.57	2263160.26
2	645456.03	2263168.05
3	645448.66	2263190.61
4	645453.1	2263191.94
5	645451.93	2263195.89
6	645449	2263206.16
7	645446.75	2263205.71
8	645441.54	2263204.68
9	645439.36	2263203.13
10	645418.99	2263194.82
11	645413.58	2263191.59
12	645403.29	2263186.33

1	2	3
7	645878.75	2262815.89
8	645889.97	2262827.77
1	645901.15	2262831.68
9	645907.4	2262919.1
10	645906.74	2262917.18
11	645908.66	2262916.53
12	645909.31	2262918.44
9	645907.4	2262919.1
:3У49, площадь 2084 кв.м		
1	645905.23	2262917.22
2	645908.97	2262929.97
3	645844.06	2262944.93
4	645795.77	2262955.11
5	645795.24	2262948.59
6	645795.19	2262947.38
7	645795.43	2262941.3
8	645799.32	2262930.23
9	645810.78	2262924.78
10	645833.63	2262926.74
11	645837.84	2262926.37
12	645872.17	2262922.93
1	645905.23	2262917.22
13	645852.89	2262932.97
14	645851.37	2262936.39
15	645847.95	2262934.87
16	645849.47	2262931.45
13	645852.89	2262932.97
17	645859.49	2262925.33
18	645860.24	2262929.03

1	2	3
13	645402.99	2263185.63
14	645405.26	2263171.75
15	645406.46	2263166.84
16	645426.9	2263172.78
17	645435	2263175.12
18	645439.22	2263176.62
19	645441.42	2263170.48
20	645438.26	2263166.9
21	645441.12	2263156.52
22	645441.88	2263154.11
23	645445.18	2263155.2
24	645457.99	2263159.57
25	645458.69	2263159.84
1	645458.57	2263160.26
59:37:0890101:52, площадь 1797 кв.м		
1	645509.08	2263025.92
2	645508.36	2263030.02
3	645508.84	2263030.86
4	645507.12	2263033.12
5	645500.12	2263060.12
6	645469.19	2263045.97
7	645448.89	2263037.08
8	645459.99	2263006.68
9	645466.57	2263009.57
10	645483.08	2263016.96
11	645497.28	2263021.88
12	645503.44	2263023.99
1	645509.08	2263025.92
59:37:0890101:6, площадь 1424 кв.м		
1	645642.57	2263057
2	645636.36	2263073.49
3	645627	2263070.62

1	2	3
19	645856.54	2262929.79
20	645855.78	2262926.08
17	645859.49	2262925.33
:3У76, площадь 46258 кв.м		
1	645614.84	2263615.76
2	645798.06	2263759.65
3	645756.54	2263834.5
4	645663.52	2263842.93
5	645437.88	2263932.98
6	645413.72	2263922.25
7	645506.26	2263774.35
8	645530.74	2263785.76
9	645543.32	2263792.07
10	645553.96	2263769.74
1	645614.84	2263615.76
11	645466.35	2263849.32
12	645467.29	2263851.11
13	645465.51	2263852.05
14	645464.57	2263850.27
11	645466.35	2263849.32
15	645619.7	2263703.41
16	645674.01	2263728.91
17	645648.62	2263783.28
18	645594.32	2263757.77
15	645619.7	2263703.41
19	645528.02	2263816.37
20	645528.96	2263818.16
21	645527.16	2263819.1
22	645526.23	2263817.32

1	2	3
4	645621.02	2263069.78
5	645620.1	2263072.02
6	645578.44	2263054.58
7	645588.46	2263029.98
8	645590	2263030.79
9	645642.57	2263057
1	645642.57	2263057
59:37:0890101:90, площадь 1230 кв.м		
1	645352.12	2263403.35
2	645346.44	2263416.7
3	645340.5	2263430.52
4	645339.94	2263430.13
5	645330.11	2263425.13
6	645322.56	2263421.86
7	645316.42	2263435.06
8	645310.69	2263432.01
9	645302.64	2263427.9
10	645300.1	2263426.42
11	645306.41	2263415.83
12	645329.37	2263389.36
1	645352.12	2263403.35
59:37:0890101:571, площадь 726 кв.м		
1	645189.03	2263744.78
2	645169.66	2263727.84
3	645173.5	2263725.38
4	645184.44	2263715
5	645196.72	2263704.54
6	645201.72	2263698.06
7	645207.05	2263705.27
8	645202.74	2263713.7
9	645195.15	2263736.64
1	645189.03	2263744.78

1	2	3
19	645528.02	2263816.37
23	645685.89	2263733.68
24	645686.83	2263735.47
25	645685.05	2263736.4
26	645684.11	2263734.62
23	645685.89	2263733.68
27	645584.62	2263786.44
28	645585.56	2263788.23
29	645583.78	2263789.17
30	645582.83	2263787.38
27	645584.62	2263786.44
:3У86, площадь 4617 кв.м		
1	645569.23	2263481.55
2	645521.66	2263527.92
3	645514.43	2263532.83
4	645504.46	2263554.77
5	645493.61	2263578.41
6	645488.34	2263594.47
7	645473.29	2263628.34
8	645460.86	2263656.05
9	645449.5	2263683.6
10	645446.94	2263690.31
11	645476.65	2263702.08
12	645460.64	2263731.77
13	645450.98	2263720.11
14	645427.87	2263699.62
15	645470.73	2263600.48
16	645493.52	2263546.35
17	645505.17	2263523.67
18	645516.35	2263510.04

1	2	3
59:37:0890101:586, площадь 987 кв.м		
1	645138.95	2263809.4
2	645124.22	2263823.89
3	645089.49	2263798.76
4	645090.02	2263798.3
5	645090.57	2263797.81
6	645109.58	2263781.09
7	645114.32	2263785.25
1	645138.95	2263809.4
59:37:0890101:1082, площадь 4589 кв.м		
1	644888.68	2263985.7
2	644890.72	2263987.39
3	644899.92	2263994.98
4	644913.34	2264007.63
5	644923.59	2264018.39
6	644924.44	2264019.36
7	644935.44	2264032.16
8	644941.3	2264039.09
9	644949.28	2264048.94
10	644959.13	2264060.47
11	644939.84	2264069.62
12	644898.12	2264081.33
13	644876.5	2264037.88
14	644865	2264008.2
1	644888.68	2263985.7
59:37:3390101:161, площадь 1294 кв.м		
1	644942.58	2264115.5
2	644958.66	2264134.66
3	644970.88	2264147.64
4	644972.12	2264151.58
5	644971.22	2264152.72
6	644960.58	2264166.48

1	2	3
19	645531.72	2263495.66
20	645562.98	2263465.25
1	645569.23	2263481.55
21	645459.54	2263708.84
22	645460.76	2263710.44
23	645459.15	2263711.67
24	645457.93	2263710.06
21	645459.54	2263708.84
:3У113, площадь 2645 кв.м		
1	645231.48	2263738.38
2	645237.71	2263743.61
3	645265.51	2263759.97
4	645263.36	2263764.29
5	645245.16	2263798.76
6	645240.62	2263807.28
7	645239.28	2263812.06
8	645238.78	2263816.08
9	645238.62	2263819.74
10	645239	2263824.12
11	645279.02	2263846.17
12	645280.18	2263847.7
13	645280.86	2263847.18
14	645293.92	2263854.38
15	645307.49	2263862.03
16	645298.82	2263874.97
17	645261.11	2263853.54
18	645243.27	2263842.08
19	645215.14	2263825.86
20	645227.5	2263809.48
21	645246.47	2263771.39
22	645245.86	2263762.93

1	2	3
7	644953.25	2264161.47
8	644926.46	2264141.78
9	644919.05	2264131.2
10	644939.56	2264116.84
1	644942.58	2264115.5
59:37:0890101:87, площадь 1447 кв.м		
1	645290.64	2263449.3
2	645291.1	2263461.66
3	645291.42	2263468.82
4	645289	2263472.28
5	645286.27	2263477.93
6	645282.48	2263483.73
7	645274.05	2263498.33
8	645272.06	2263501.34
9	645255.92	2263489.63
10	645252.54	2263477.56
11	645249.46	2263472.82
12	645278.36	2263441.35
13	645280.24	2263442.8
14	645286.4	2263447.16
1	645290.64	2263449.3
59:37:0890101:314(2), площадь 39 кв.м		
1	645763.69	2263238.33
2	645760.72	2263245.45
3	645752.39	2263243.4
4	645756.59	2263241.71
5	645758.58	2263240.33
6	645761.13	2263237.11
1	645763.69	2263238.33
59:37:0890101:570, площадь 1658 кв.м		
1	644993.1	2264033.5
2	645006.87	2264053.65

1	2	3
23	645219.92	2263748.36
1	645231.48	2263738.38
:ЗУ117, площадь 3009 кв.м		
1	645127.51	2264016.1
2	645130.72	2264010.96
3	645146.5	2263985.63
4	645154.33	2263973.07
5	645162.55	2263959.87
6	645176.98	2263936.72
7	645200.04	2263899.72
8	645218.14	2263913.02
9	645231.7	2263920.43
10	645273.9	2263934.19
11	645269.08	2263945.71
12	645235.55	2263934.73
13	645200.78	2263923.24
14	645190.07	2263940.42
15	645183.35	2263951.19
16	645172.86	2263968.03
17	645153.57	2263998.96
18	645171.9	2264008.88
19	645184.6	2264009.51
20	645181.82	2264014.23
21	645143.22	2264015.56
1	645127.51	2264016.1
22	645193.38	2263915.29
23	645194.73	2263916.79
24	645193.23	2263918.14
25	645191.88	2263916.64
22	645193.38	2263915.29
:ЗУ155, площадь 18356 кв.м		

1	2	3
3	645009.54	2264059.54
4	645005.66	2264062.26
5	645002.48	2264065.68
6	644999.22	2264068.02
7	644989.21	2264074
8	644981.54	2264078.16
9	644976.26	2264080.96
10	644967.84	2264084.36
11	644964.22	2264082.6
12	644954.27	2264079.4
13	644939.84	2264069.62
14	644959.13	2264060.47
15	644965.94	2264054.48
16	644972.92	2264049.62
17	644981.26	2264042.38
1	644993.1	2264033.5
59:37:0890101:1086, площадь 1800 кв.м		
1	645397.11	2263923.85
2	645389.11	2263936.65
3	645367.4	2263927.9
4	645302.69	2263901.26
5	645311.64	2263880.12
1	645397.11	2263923.85
59:37:0890101:1120, площадь 669 кв.м		
1	645451.51	2263836.86
2	645443.87	2263849.08
3	645401.58	2263827.28
4	645407.05	2263815.22
1	645451.51	2263836.86
59:37:0890101:369, площадь 881 кв.м		
1	646003.51	2263389.22
2	645996.55	2263403.69

1	2	3
1	645002.57	2264098.62
2	644987.75	2264111.84
3	645011.28	2264155.53
4	645026.59	2264174.83
5	645016.89	2264179.84
6	644995.6	2264142.28
7	644973.06	2264102
8	644963.79	2264106.4
9	644958	2264108.8
10	644957.58	2264106.84
11	644955.61	2264107.26
12	644956.02	2264109.24
13	644957.95	2264108.82
14	644948.4	2264112.78
15	644942.58	2264115.5
16	644939.56	2264116.84
17	644919.05	2264131.2
18	644916.8	2264129.39
19	644880.3	2264091.57
20	644697.91	2264156.12
21	644561.22	2264162.55
22	644505.29	2264170.4
23	644507.47	2264176.51
24	644458.04	2264190.38
25	644467.84	2264217.42
26	644431.22	2264241.44
27	644401.63	2264202.32
28	644340.31	2264137.96
29	644364.28	2264138.91
30	644407.25	2264136.51
31	644421	2264131.91
32	644425.58	2264135.69

1	2	3
3	645989.12	2263400.18
4	645979.44	2263396.5
5	645965.98	2263391.14
6	645956.08	2263386.2
7	645946.38	2263380.84
8	645950.54	2263374.05
9	645953.4	2263368.8
10	645953.93	2263368.84
11	645954.87	2263367.17
12	645960	2263369.86
13	645972.41	2263375.88
1	646003.51	2263389.22
59:37:0890101:1134, площадь 34 кв.м		
1	645944.66	2263260.26
2	645943.79	2263259.89
3	645955.09	2263235.98
4	645956.59	2263236.7
1	645944.66	2263260.26
59:37:0890101:331, площадь 2015 кв.м		
1	645810.36	2263348.27
2	645807.07	2263356.4
3	645800.05	2263370.42
4	645796.93	2263377.48
5	645793.98	2263376.36
6	645782.13	2263370.84
7	645772.96	2263366.14
8	645736.14	2263350.4
9	645746.56	2263324.19
10	645777.39	2263335.77
11	645782.05	2263337.98
1	645810.36	2263348.27
59:37:0890101:173, площадь 1503 кв.м		

1	2	3
33	644438.29	2264165.49
34	644479.98	2264157.2
35	644512.26	2264153.6
36	644516.64	2264151.74
37	644530.42	2264146.26
38	644548.22	2264138.58
39	644555.06	2264136.08
40	644561.66	2264133.04
41	644570.54	2264128.94
42	644573.12	2264132.64
43	644599.82	2264135.44
44	644613.22	2264137.01
45	644661.38	2264119.12
46	644665.52	2264130.52
47	644682.84	2264133.14
48	644703.52	2264128.54
49	644731.36	2264122.65
50	644775.61	2264112.93
51	644795.78	2264108.54
52	644825.04	2264100.58
53	644835.62	2264097.57
54	644896.06	2264077.33
55	644898.12	2264081.33
56	644939.84	2264069.62
57	644942.99	2264071.58
58	644954.27	2264079.4
59	644964.22	2264082.6
60	644967.84	2264084.36
61	644976.26	2264080.96
62	644989.08	2264074.06
63	645002.48	2264065.68
64	645009.54	2264059.54

1	2	3
1	645788.27	2262795.19
2	645773.3	2262828.54
3	645763.16	2262849.92
4	645739.21	2262840.79
5	645740.22	2262838.06
6	645741.86	2262835.56
7	645750.16	2262818.71
8	645763.77	2262789.77
9	645764.64	2262786.72
10	645783.17	2262793.36
1	645788.27	2262795.19
59:37:0890101:1150, площадь 1610 кв.м		
1	645764.64	2262786.72
2	645763.77	2262789.77
3	645750.16	2262818.71
4	645741.86	2262835.56
5	645740.22	2262838.06
6	645739.21	2262840.79
7	645710.74	2262828.46
8	645727.82	2262794.33
9	645737.05	2262798.7
10	645746.39	2262779.23
1	645764.64	2262786.72
59:37:0890101:301, площадь 1689 кв.м		
1	645822.36	2262880.36
2	645810.78	2262924.78
3	645799.32	2262930.23
4	645772.33	2262918.38
5	645796.18	2262876.6
6	645798.34	2262871.94
1	645822.36	2262880.36
59:37:0890101:1080, площадь 1324 кв.м		

1	2	3
65	645011.24	2264065.03
1	645002.57	2264098.62
66	644423.15	2264218.08
67	644426.17	2264220.36
68	644423.89	2264223.38
69	644420.87	2264221.1
66	644423.15	2264218.08
70	644960.05	2264085.28
71	644960.44	2264087.27
72	644958.46	2264087.66
73	644958.07	2264085.68
70	644960.05	2264085.28
74	644427.84	2264212.91
75	644431.07	2264214.88
76	644429.1	2264218.1
77	644425.88	2264216.13
74	644427.84	2264212.91
78	644906.4	2264096.06
79	644906.8	2264098.04
80	644904.82	2264098.44
81	644904.43	2264096.46
78	644906.4	2264096.06
82	644455.37	2264207.02
83	644458.69	2264208.84
84	644456.87	2264212.15
85	644453.56	2264210.34
82	644455.37	2264207.02

1	2	3
1	645469.17	2263296.07
2	645457.25	2263326.22
3	645419.03	2263313.1
4	645428.57	2263283.16
1	645469.17	2263296.07
59:37:0890101:1155, площадь 1957 кв.м		
1	645457.25	2263326.22
2	645448.01	2263349.02
3	645425.41	2263341.47
4	645389.4	2263330.41
5	645386.9	2263329.68
6	645375.88	2263325.55
7	645383.86	2263302.75
8	645372.02	2263298.74
9	645372.52	2263297
10	645397.19	2263305.45
11	645419.03	2263313.1
1	645457.25	2263326.22
59:37:0890101:265, площадь 1493 кв.м		
1	645439.45	2263371.57
2	645430.81	2263368.35
3	645424.25	2263365.81
4	645419.97	2263364.22
5	645400.2	2263357.76
6	645378.06	2263349.92
7	645386.9	2263329.68
8	645389.4	2263330.41
9	645425.41	2263341.47
10	645448.01	2263349.02
1	645439.45	2263371.57
59:37:0890101:215, площадь 1336 кв.м		
1	645444.87	2263731.56

1	2	3
86	644989.32	2264099.04
87	644990.63	2264102.58
88	644987.09	2264103.9
89	644985.78	2264100.35
86	644989.32	2264099.04
90	644450.54	2264179.94
91	644453.13	2264182.69
92	644450.38	2264185.28
93	644447.79	2264182.52
90	644450.54	2264179.94
94	644799.84	2264117.73
95	644800.23	2264119.72
96	644798.25	2264120.11
97	644797.86	2264118.12
94	644799.84	2264117.73
98	644402.48	2264176.05
99	644406.81	2264180.08
100	644402.78	2264184.41
101	644398.45	2264180.38
98	644402.48	2264176.05
102	644737.8	2264129.77
103	644738.19	2264131.74
104	644736.21	2264132.14
105	644735.82	2264130.16
102	644737.8	2264129.77
106	644417.1	2264220.88

1	2	3
2	645426.9	2263761.59
3	645397.71	2263740.52
4	645414.33	2263708.92
5	645424.27	2263714.57
6	645429.14	2263717.48
1	645444.87	2263731.56
59:37:0890101:400(2), площадь 2065 кв.м		
1	645218.14	2263913.02
2	645261.11	2263853.54
3	645243.27	2263842.08
4	645231.62	2263856.72
5	645220.26	2263870.92
6	645216.68	2263877.47
7	645211.39	2263884.8
8	645192.8	2263870.08
9	645190.32	2263872.66
10	645179.82	2263885.02
11	645200.04	2263899.72
1	645218.14	2263913.02
12	645219.73	2263895.32
13	645222.66	2263892.93
14	645220.28	2263890
15	645217.34	2263892.4
12	645219.73	2263895.32
59:37:0890101:400(1), площадь 1091 кв.м		
1	645533.21	2262769.18
2	645535.07	2262764.8
3	645538.24	2262754.71
4	645539.25	2262751.88
5	645545.51	2262734.56
6	645552.52	2262717.28

1	2	3
107	644397.35	2264193.25
108	644418.34	2264175.39
109	644439.13	2264203.96
110	644437.19	2264205.45
111	644439.89	2264205.54
112	644439.77	2264209.31
113	644437.29	2264209.23
114	644437.35	2264211.95
115	644433.57	2264212.04
116	644433.48	2264208.3
106	644417.1	2264220.88
117	644384.99	2264140.11
118	644404.76	2264138.08
119	644419.47	2264159.24
120	644419.31	2264159.37
121	644422.81	2264166.14
122	644439.55	2264177.05
123	644441.42	2264180.33
124	644438.15	2264182.19
125	644417.07	2264168.51
126	644414.28	2264163.12
127	644391.8	2264177.93
128	644369.97	2264144.4
129	644374.56	2264141.19
130	644380.59	2264140.56
131	644380.57	2264140.58
132	644383.57	2264138.27
117	644384.99	2264140.11
133	644491.46	2264172.71
134	644495.2	2264172.16

1	2	3
7	645556.51	2262707.46
8	645540.41	2262700.92
9	645534.81	2262715.22
10	645528.85	2262732.81
11	645525.38	2262743.33
12	645518.62	2262764.22
1	645533.21	2262769.18
59:37:0890101:317(2), площадь 277 кв.м		
1	645700.26	2263385.73
2	645707.23	2263369.38
3	645685.33	2263359.55
4	645685.49	2263359.14
5	645678.92	2263356.3
6	645678.4	2263357.43
7	645678.08	2263357.3
8	645676.06	2263361.78
9	645679.18	2263363.2
10	645678.98	2263364.48
11	645698.7	2263371.02
12	645693.73	2263382.81
1	645700.26	2263385.73
59:37:0890101:317(1), площадь 172 кв.м		
1	645670.87	2263372.88
2	645675.25	2263362.74
3	645661.51	2263356.3
4	645656.58	2263366.47
1	645670.87	2263372.88
59:37:0890101:539, площадь 4 кв.м		
1	645311.04	2263930.72
2	645311.98	2263932.52
3	645310.18	2263933.45
4	645309.24	2263931.67

1	2	3
135	644495.75	2264175.9
136	644492.01	2264176.44
133	644491.46	2264172.71
137	644671.99	2264142.68
138	644672.39	2264144.66
139	644670.41	2264145.05
140	644670.02	2264143.08
137	644671.99	2264142.68
141	644617.53	2264153.46
142	644617.92	2264155.45
143	644615.95	2264155.84
144	644615.55	2264153.85
141	644617.53	2264153.46
145	644436.09	2264206.29
146	644436.03	2264208.2
147	644433.52	2264208.27
145	644436.09	2264206.29
:3У140, площадь 33631 кв.м		
1	644623.32	2264008.38
2	644632.62	2264006.88
3	644651.67	2264006.83
4	644663.87	2264006.54
5	644685.16	2264006.74
6	644715.21	2264007.13
7	644750.91	2264005
8	644783.08	2264002.64
9	644810.62	2263999.52
10	644815.28	2263996.98
11	644823.44	2263991.36

1	2	3
1	645311.04	2263930.72
59:37:0890101:344, площадь 1193 кв.м		
1	645926.88	2263263.97
2	645920.94	2263278.64
3	645909.74	2263273.93
4	645891.46	2263267.1
5	645888.52	2263265.9
6	645887.12	2263265.38
7	645882.44	2263263.04
8	645881.54	2263262.22
9	645877.8	2263260.58
10	645856.42	2263252.65
11	645854.66	2263251.52
12	645855.27	2263250.05
13	645857.75	2263244.19
14	645861.62	2263235.74
15	645884.04	2263245.47
16	645909.16	2263255.98
1	645926.88	2263263.97
59:37:0890101:1361, площадь 590 кв.м		
1	645685.79	2263251.91
2	645678.46	2263268.85
3	645655.82	2263258.15
4	645648.38	2263254.62
5	645655.84	2263238.85
6	645666.76	2263243.72
1	645685.79	2263251.91
59:37:3390101:245, площадь 805 кв.м		
1	645481.71	2262704.44
2	645480.26	2262724.1
3	645462.97	2262727.21
4	645473.26	2262669.68

1	2	3
12	644867.24	2263948.2
13	644871.15	2263943.89
14	644901.34	2263914.22
15	644907.98	2263907.42
16	644925.91	2263890
17	644945.34	2263872.5
18	644968.62	2263851.62
19	644990.7	2263829.7
20	644994.12	2263826.16
21	645019.17	2263801.97
22	645026.64	2263794.28
23	645035.73	2263784.78
24	645048.44	2263771.75
25	645052.88	2263772.6
26	645056.92	2263766.04
27	645078.47	2263743.42
28	645102.06	2263720.98
29	645121.51	2263700.02
30	645135.18	2263687.72
31	645170.02	2263662.72
32	645174.08	2263664.14
33	645190.64	2263641.3
34	645205.61	2263624.6
35	645224.29	2263599.76
36	645243.15	2263571.56
37	645250.47	2263560.58
38	645261.1	2263545.7
39	645270.75	2263533.87
40	645277.75	2263525.8
41	645285.67	2263514.64
42	645291.37	2263506.12
43	645297.37	2263499.51

1	2	3
5	645487.34	2262673.98
6	645484.66	2262685.28
7	645483.73	2262689.82
1	645481.71	2262704.44
59:37:0890101:167, площадь 898 кв.м		
1	645500.5	2263214.56
2	645482.15	2263207.59
3	645463.67	2263201.13
4	645459.82	2263207.95
5	645456.9	2263207.79
6	645449.76	2263206.1
7	645449.05	2263206.04
8	645449	2263206.16
9	645446.75	2263205.71
10	645450.52	2263215.46
11	645452.96	2263216.58
12	645468.27	2263223.62
13	645483.04	2263230.32
14	645490.49	2263232.79
15	645493.4	2263233.82
16	645497.85	2263221.89
17	645499.52	2263217.29
1	645500.5	2263214.56
59:37:0890101:1085, площадь 747 кв.м		
1	645173.5	2263725.38
2	645169.66	2263727.84
3	645165.96	2263730.04
4	645159.71	2263726.86
5	645144.75	2263718.04
6	645128.88	2263709.16
7	645129.59	2263708.43
8	645121.51	2263700.02

1	2	3
44	645303.93	2263496.67
45	645307.52	2263496.08
46	645312.88	2263495.61
47	645319.77	2263497.42
48	645324.68	2263501.97
49	645337.09	2263496.99
50	645348.91	2263495.96
51	645361.15	2263489.51
52	645376.83	2263478.62
53	645382.14	2263474.05
54	645400.7	2263457.99
55	645400.9	2263458.19
56	645424.43	2263437.93
57	645439.88	2263397.08
58	645446.4	2263380.64
59	645448.08	2263381.48
60	645450.26	2263382.21
61	645450.21	2263382.92
62	645450.31	2263384.56
63	645450.96	2263385.64
64	645455.93	2263372.3
65	645459.06	2263364.19
66	645464.2	2263351.09
67	645476.84	2263318.55
68	645481.07	2263307.73
69	645486.46	2263293.12
70	645494.39	2263269.87
71	645503.18	2263249.18
72	645512.39	2263224.9
73	645516.1	2263215.05
74	645526.48	2263187.71
75	645538.98	2263154.52

1	2	3
9	645135.18	2263687.72
10	645144.72	2263698.96
11	645158.09	2263712.4
1	645173.5	2263725.38
59:37:3390101:167, площадь 1404 кв.м		
1	644942.58	2264115.5
2	644958.66	2264134.66
3	644970.88	2264147.64
4	644972.12	2264151.58
5	644971.22	2264152.72
6	644976.06	2264158.92
7	644990.76	2264144.96
8	644995.36	2264141.87
9	644976.69	2264107.99
10	644973.06	2264102
11	644957.97	2264108.68
12	644958	2264108.81
13	644957.38	2264108.94
1	644942.58	2264115.5
59:37:0890101:1156, площадь 1577 кв.м		
1	644814.18	2264054.8
2	644813.15	2264065.49
3	644799.06	2264069.7
4	644797.44	2264065.16
5	644792.89	2264066.26
6	644792.6	2264052.56
7	644791.06	2264041.42
8	644784.26	2264015.3
9	644783.26	2264008.02
10	644783.08	2264002.64
11	644810.62	2263999.52
12	644811	2264003.54

1	2	3
76	645546.07	2263136.44
77	645551.28	2263122.63
78	645553.11	2263117.36
79	645554.48	2263113.17
80	645557.5	2263105.38
81	645565.95	2263083.89
82	645571.29	2263071.44
83	645575.31	2263062.13
84	645578.44	2263054.58
85	645584.66	2263039.04
86	645588.46	2263029.98
87	645598.47	2263005.34
88	645602.02	2263006
89	645603.09	2263003.68
90	645609.27	2262992.97
91	645612.63	2262988.5
92	645616.46	2262986.41
93	645631.06	2262983.08
94	645645.05	2262981.9
95	645653.98	2262982.83
96	645690.34	2262985.71
97	645704.82	2262985.01
98	645709.46	2262984.64
99	645718.6	2262983.77
100	645735.56	2262981.83
101	645755.03	2262978.61
102	645759.01	2262976.02
103	645763.91	2262974.53
104	645773.75	2262973.03
105	645786.39	2262970.21
106	645791.22	2262968.24
107	645838.54	2262959.95

1	2	3
13	644811.06	2264010.7
14	644811.96	2264013.6
15	644812.36	2264018.64
16	644811.98	2264030.75
17	644813.48	2264030.76
18	644813.5	2264032
19	644811.46	2264032.14
20	644813.24	2264048.46
1	644814.18	2264054.8
59:37:0890101:553, площадь 1378 кв.м		
1	644610	2264022.8
2	644611.6	2264028.58
3	644614.76	2264039.7
4	644616.9	2264046.58
5	644654.84	2264039.3
6	644654.46	2264034.9
7	644652.36	2264022.08
8	644651.86	2264012.1
9	644651.6	2264006.74
10	644632.62	2264006.88
11	644623.32	2264008.38
1	644610	2264022.8
59:37:0890101:577, площадь 1443 кв.м		
1	644628.86	2264088.32
2	644634	2264087.42
3	644641.06	2264085.36
4	644653.56	2264081.98
5	644658.82	2264080.78
6	644657.32	2264075.06
7	644656.18	2264065.52
8	644655.92	2264051.15
9	644654.84	2264039.3

1	2	3
108	645873.13	2262952.02
109	645895.66	2262946.48
110	645905.91	2262944.05
111	645964.74	2262927.98
112	645974.49	2262925.05
113	646004.42	2262916.82
114	646016.05	2262913.99
115	646202.05	2262859.58
116	646199.06	2262848.48
117	646142.48	2262864.69
118	646142.48	2262864.69
119	646141.5	2262861.28
120	646137.57	2262862.44
121	646114.64	2262868.82
122	646104.33	2262872.13
123	646105.1	2262875.4
124	646092.04	2262879.08
125	646012.06	2262901.9
126	646001.17	2262904.92
127	645925.31	2262926.27
128	645908.97	2262929.97
129	645844.06	2262944.93
130	645795.77	2262955.11
131	645761.06	2262962.18
132	645722.66	2262970.74
133	645708.16	2262970.73
134	645688.82	2262970.16
135	645650.98	2262964.78
136	645618.23	2262956.12
137	645601.09	2262957.95
138	645588.68	2262989.88
139	645585.82	2262988.81

1	2	3
10	644616.9	2264046.58
11	644618.38	2264050.59
12	644620.08	2264056.83
13	644622.56	2264065.46
14	644626	2264077.5
1	644628.86	2264088.32
59:37:0890101:178, площадь 1200 кв.м		
1	644610	2264022.8
2	644611.6	2264028.58
3	644614.76	2264039.7
4	644616.9	2264046.58
5	644618.38	2264050.59
6	644619.48	2264054.64
7	644620.08	2264056.83
8	644586.11	2264077.61
9	644584.36	2264074.12
10	644580.22	2264064.16
11	644576.68	2264055.22
12	644588.58	2264043.78
13	644602.72	2264030.56
1	644610	2264022.8
59:37:0890101:487, площадь 881 кв.м		
1	644620.08	2264056.83
2	644622.56	2264065.46
3	644626	2264077.5
4	644628.86	2264088.32
5	644620.7	2264089.66
6	644612.74	2264090.68
7	644608.54	2264091.32
8	644601.02	2264090.78
9	644598.16	2264090.54
10	644591.7	2264085.46

1	2	3
140	645581.28	2263000.82
141	645565.37	2263039.98
142	645562.82	2263046.2
143	645552.71	2263078.03
144	645541.34	2263110.1
145	645537.89	2263118.8
146	645532.2	2263131.94
147	645524.84	2263150.99
148	645514.1	2263179.77
149	645512	2263185.34
150	645509.1	2263192.8
151	645503.07	2263208.26
152	645500.57	2263214.72
153	645493.4	2263233.82
154	645486.39	2263252.21
155	645484.07	2263258.56
156	645472.6	2263290.46
157	645469.17	2263296.07
158	645457.25	2263326.22
159	645448.01	2263349.02
160	645439.45	2263371.57
161	645437.66	2263375.48
162	645436.52	2263378.05
163	645427.31	2263395.25
164	645412.35	2263423.99
165	645404.81	2263432.91
166	645400.36	2263437.57
167	645388.24	2263449.99
168	645387.62	2263450.7
169	645384.24	2263453.9
170	645370.76	2263465.7
171	645367.52	2263468

1	2	3
11	644588.8	2264083.08
12	644586.11	2264077.61
1	644620.08	2264056.83
59:37:0890101:179, площадь 2285 кв.м		
1	644662.48	2264090.36
2	644671.3	2264115.72
3	644661.38	2264119.12
4	644647.92	2264124.14
5	644625.3	2264132.28
6	644612.38	2264137.1
7	644599.82	2264135.44
8	644600.16	2264133.14
9	644597.96	2264123.4
10	644602.64	2264120.96
11	644596.24	2264108.62
12	644591.24	2264099.42
13	644600.42	2264096.92
14	644611.48	2264095.42
15	644620.88	2264095.04
16	644628.66	2264094.26
17	644632.55	2264103.57
18	644639.5	2264100.22
19	644662.48	2264090.36
1	644662.48	2264090.36
59:37:0890101:181, площадь 3289 кв.м		
1	644543.62	2264077.04
2	644552.86	2264094.38
3	644570.54	2264128.94
4	644564.78	2264131.66
5	644561.66	2264133.04
6	644555.06	2264136.08
7	644548.22	2264138.58

1	2	3
172	645349.36	2263476.68
173	645337.49	2263480.88
174	645329.4	2263481.98
175	645320.29	2263481.67
176	645308.43	2263477.96
177	645301.12	2263472.93
178	645289	2263472.28
179	645286.27	2263477.93
180	645282.48	2263483.73
181	645274.05	2263498.33
182	645272.06	2263501.34
183	645257.48	2263523.17
184	645253.84	2263527.75
185	645253.19	2263529.51
186	645246.05	2263540.33
187	645243.15	2263544.06
188	645235.77	2263555.52
189	645218.88	2263581.78
190	645206.97	2263598.27
191	645194.81	2263614.47
192	645190.6	2263618.81
193	645174.44	2263634.75
194	645157.77	2263646.94
195	645131.48	2263673.26
196	645112.3	2263691.12
197	645097.98	2263706.21
198	645085.21	2263715.71
199	645069.32	2263732.16
200	645058.1	2263743.2
201	645051.08	2263751.44
202	645031.08	2263770.9
203	645026.78	2263775.28

1	2	3
8	644543.68	2264140.4
9	644530.42	2264146.26
10	644516.64	2264151.74
11	644514.86	2264148.7
12	644510.86	2264142.44
13	644504.9	2264132.62
14	644499.46	2264123.94
15	644490.28	2264108.42
16	644498.82	2264103.36
17	644507.32	2264098.48
18	644517.2	2264092.86
19	644519.92	2264091.38
20	644527.84	2264086.68
21	644533.44	2264083.34
22	644536.94	2264081.4
1	644543.62	2264077.04
59:37:0890101:180, площадь 2267 кв.м		
1	644543.62	2264077.04
2	644552.86	2264094.38
3	644570.54	2264128.94
4	644571.24	2264128.94
5	644573.12	2264132.64
6	644584.18	2264133.7
7	644599.82	2264135.44
8	644600.16	2264133.14
9	644597.96	2264123.4
10	644602.64	2264120.96
11	644596.24	2264108.62
12	644591.24	2264099.42
13	644590.68	2264098.18
14	644589.42	2264096.3
15	644580.1	2264078.14

1	2	3
204	645021.24	2263780.72
205	645015.02	2263786.8
206	645009.46	2263792.32
207	645005.78	2263796.02
208	644984.32	2263816.96
209	644974.7	2263826.13
210	644973.86	2263826.8
211	644958.02	2263842.04
212	644950.72	2263848.8
213	644935.12	2263862.39
214	644920.12	2263875.58
215	644918.05	2263877.66
216	644891.6	2263901.38
217	644873.13	2263918.64
218	644857.48	2263933.64
219	644850.74	2263940.36
220	644835.05	2263955.13
221	644825.36	2263963.86
222	644814.35	2263973.25
223	644794.24	2263984.02
224	644762.6	2263987.24
225	644745.53	2263988.51
226	644716.84	2263989.19
227	644706.26	2263989.3
228	644677.83	2263988.44
229	644653.72	2263988.64
230	644653.67	2263985
231	644634.92	2263987.22
232	644611.92	2263989.76
233	644584.14	2263987.37
234	644580.27	2264004.09
1	644623.32	2264008.38

1	2	3
16	644572.76	2264059.96
1	644543.62	2264077.04
59:37:0890101:182, площадь 1557 кв.м		
1	644425.58	2264135.69
2	644468.88	2264119.5
3	644473.04	2264133.76
4	644479.44	2264153.32
5	644479.98	2264157.2
6	644438.29	2264165.49
1	644425.58	2264135.69
7	644434.84	2264151.16
8	644440.24	2264150.14
9	644441.18	2264155.46
10	644435.8	2264156.44
7	644434.84	2264151.16
59:37:0890101:67, площадь 1153 кв.м		
1	644842.6	2263931.55
2	644850.76	2263940.38
3	644835.05	2263955.13
4	644826.54	2263945.94
5	644819.9	2263938.42
6	644804.3	2263918.43
7	644802.42	2263915.97
8	644813.93	2263900.91
9	644816.45	2263902.3
10	644829.09	2263913.45
11	644835.07	2263919.2
1	644842.6	2263931.55
59:37:0890101:66, площадь 1835 кв.м		
1	644775.78	2263968.48
2	644787.9	2263966

1	2	3
:3У78, площадь 3568 кв.м		
1	645670.14	2263484.14
2	645649.17	2263508.62
3	645583.17	2263478.21
4	645578.28	2263488.08
5	645569.23	2263481.55
6	645562.98	2263465.25
7	645564.8	2263432.93
8	645569.56	2263433.9
9	645571.5	2263433.25
10	645581.31	2263436.79
11	645584.31	2263442
12	645587.82	2263444.34
13	645606.56	2263453.48
14	645612.34	2263455.57
15	645628.05	2263461.26
16	645630.39	2263461.76
17	645628.07	2263472.65
18	645634.98	2263475.56
19	645640.07	2263466.27
1	645670.14	2263484.14
20	645658.96	2263482.99
21	645662.37	2263484.61
22	645660.75	2263488.02
23	645657.34	2263486.4
20	645658.96	2263482.99
24	645581.61	2263442.39
25	645583.31	2263441.3
26	645584.4	2263443.01
27	645582.7	2263444.09

1	2	3
3	644792.56	2263963.18
4	644799.94	2263956.12
5	644804.32	2263960.02
6	644825.36	2263963.86
7	644835.05	2263955.13
8	644826.54	2263945.94
9	644819.9	2263938.42
10	644804.3	2263918.43
11	644793.96	2263925
12	644787.84	2263931.38
13	644786.5	2263934.22
14	644763.22	2263954.58
1	644775.78	2263968.48

1	2	3
24	645581.61	2263442.39
28	645606.92	2263484.31
29	645608.7	2263480.98
30	645612.03	2263482.76
31	645610.25	2263486.09
28	645606.92	2263484.31
32	645613.12	2263479.52
33	645609.51	2263480.46
34	645608.16	2263475.28
35	645611.77	2263474.34
32	645613.12	2263479.52
:147(2), площадь 957 кв.м		
1	645107.27	2263997.1
2	645093.53	2264008.44
3	645078.96	2264017.71
4	645071.59	2264018.02
5	645067.84	2264019.66
6	645066.33	2264014.66
7	645057.82	2264007.05
8	645081.67	2263981.3
9	645083.65	2263983.1
1	645107.27	2263997.1

Установление публичных сервитутов, обременений

В пределах территории кадастрового квартала 59:37:0890101 объекты культурного наследия, включенные в единый государственный реестр, либо выявленные объекты культурного наследия отсутствуют.

Проектом межевания установление публичных сервитутов не предусмотрено.

По сведениям Единого государственного реестра недвижимости проектируемая территория частично расположена в границах охранной зоны ВЛ 10 кВ от П/С Романово на телятник, ВЛ-10 КВ ОТ П/С РОМАНОВО ДО П/С ДЗЕРЖИНЕЦ; ВЛ 10 кВ н.п. М. Романово; ВЛ-10 КВ Совхоз Лесной; КТП №10 160кВА п.Романово; КТП М. Романово с трансформатором ТМ-100 кВА; КТП №6 400кВА 10/0.4кВ п.Романово без тр-ра; КТП №9 Романово с трансформатором ТМ-250 кВА; КТП Ретранслятор с трансформатором ТМ-100 кВА; ВОДОВОДА ВРП-25 – ВРП-22; КТП №1 Лесничество с трансформатором ТМ-100кВА; КТП №2 гараж с трансформатором ТМ-100 кВА; КТП №4 400кВА п. Романово; КТП Школа с. Романово с трансформатором ТМ-400кВА; КТП №3 Романово с трансформатором ТМ-250кВА; ПС "РОМАНОВО" 35/10 кВ; ВЛ-0,4 кВ совхоза Лесной; КТП-Магазин; ВЛ-0,4 кВ от КТП-Гараж п/с Романово; ВЛ 10 кВ Романово-Зуево-Жуклино от П/С; охранная зона ответвления от ВЛ 35 кВ Уньва-У.Игум; водоохранная зона бассейна реки Яйва на территории Пермского края; прибрежная защитная полоса бассейна реки Яйва на территории Пермского края;

В границах проектируемой территории расположены инженерные сети (газопровод), а также скважина питьевой воды. В связи с этим проектом межевания предусмотрено установление охранной зоны газопровода и 3 поясов зоны санитарной охраны скважины. Основания для установления обременений приведены в таблице 3 «Основания для установления обременений», графическое изображение охранных зон приведено на чертеже межевания территории.

Основания для установления обременений

Таблица 3

№ п/п	Наименование документа	Название зоны с особыми условиями использования территории	Размер
1	Постановление Правительства РФ от 20.11.2000 № 878 «Об утверждении Правил охраны газораспределительных сетей»	Охранная зона газопровода	подземные газопроводы: 3 метра от газопровода со стороны медного провода. 2 метра — с противоположной стороны; надземные газопроводы: 2 м с каждой стороны газопровода
2	Постановление Министерства здравоохранения РФ от 14.03.2002 №10 «О введении в действие санитарных правил и норм «Зоны санитарной охраны источников водоснабжения и водопроводов питьевого назначения. СанПиН 2.1.4.1110-02»»	Зона санитарной охраны	1 пояс от 30м до 50м; 2-3 пояс в зависимости от гидродинамических расчетов.

4. Экспликация земельных участков

Экспликация земельных участков фактического землепользования

Таблица 4

№ п/п	Номер земельного участка в соответствии с планом фактического использования	Кадастровый номер	Правовое положение	Адрес (описание местоположения)	Вид разрешенного использования	Площадь по документу, кв.м	Примечание
1	2	3	4	5	6	7	8
1	1	59:37:0890101:138	собственность	Пермский край, Усольский район, с. Романово, ул. Полевая, 22	Ведение личного подсобного хозяйства	1500	Координаты характерных точек границ земельного участка определены с точностью ниже нормативной точности определения координат. По проекту межевания подлежит уточнению.
2	2	59:37:0890101:1	собственность	Пермский край, Усольский район, с. Романово, ул. Полевая, 20	Для продолжения строительства индивидуального жилого дома	1672	Координаты характерных точек границ земельного участка определены с точностью ниже нормативной точности определения координат. По проекту межевания подлежит уточнению.
3	3	59:37:0890101:157	собственность	Пермский край, Усольский район, с. Романово, ул. Полевая, д.18б	Для ведения личного подсобного хозяйства	1500	Координаты характерных точек границ земельного участка определены с точностью ниже нормативной точности определения координат. По проекту межевания подлежит уточнению.
4	4	59:37:0890101:159	собственность	Пермский край, Усольский район, с. Романово, ул. Полевая, 18а	Для ведения личного подсобного хозяйства	1500	
5	5	59:37:0890101:1137	аренда	Пермский край, Усольский район, с. Романово, ул. Полевая, 18в	Отдельно стоящие усадебные жилые дома с придомовыми участками	1652	
6	6	59:37:0890101:143	собственность	Пермский край, Усольский район, с. Романово, ул. Полевая, 18	Для ведения личного подсобного хозяйства	1500	
7	7	59:37:0890101:377	собственность	Пермский край, Усольский район, с. Романово, ул. Полевая, 16	Для ведения личного подсобного хозяйства	1585	
8	8	59:37:0890101:1142	аренда	Пермский край, Усольский район, с. Романово, ул. Полевая, 14	Отдельно стоящие усадебные жилые дома с придомовыми участками	1610	

1	2	3	4	5	6	7	8
9	9	59:37:0890101:375	собственность	Пермский край, Усольский район, с. Романово, ул. Полевая, дом 12	Для личного подсобного хозяйства	1528	
10	10	59:37:0890101:465	собственность	Пермский край, Усольский район, с. Романово, ул. Полевая, №10	Для завершения строительства индивидуального жилого дома	1500	Координаты характерных точек границ земельного участка определены с точностью ниже нормативной точности определения координат. По проекту межевания подлежит уточнению.
11	11	59:37:0000000:2062	собственность	Пермский край, Усольский район, с. Романово, ул. Полевая, 8	Отдельно стоящие усадебные жилые дома с придомовыми участками	2367	
12	-	59:37:0890101:373		Пермский край, Усольский район, с. Романово	Личное подсобное хозяйство	1500	Местоположение границ земельного участка не установлено, требуется уточнение
13	12	59:37:0890101:372	собственность	Пермский край, Усольский район, с. Романово, ул. Полевая, 4	Для ведения личного подсобного хозяйства	1903	Координаты характерных точек границ земельного участка определены с точностью ниже нормативной точности определения координат. По проекту межевания подлежит уточнению.
14	13	59:37:0890101:386	собственность	Пермский край, Усольский район, с. Романово, ул. Полевая, 2	Отдельно стоящие усадебные жилые дома с придомовыми участками	2504	Координаты характерных точек границ земельного участка определены с точностью ниже нормативной точности определения координат. По проекту межевания подлежит уточнению.
15	14	59:37:3390101:291	собственность	Пермский край, Усольский район, с. Романово, ул. Полевая, 2а	Отдельно стоящие усадебные жилые дома с придомовыми участками	1933	Координаты характерных точек границ земельного участка определены с точностью ниже нормативной точности определения координат. По проекту межевания подлежит уточнению.
16	15	59:37:3390101:86 (59:37:0000000:65)	аренда	Пермский край, Усольский район	Для обслуживания объекта: "Электросетевой комплекс ПС 35/10 кВ "Романово"	4	
17	16	59:37:0890101:583	собственность	Пермский край, Усольский район, с. Романово, ул. Полевая	ул. Полевая	6792	
18	17	59:37:0890101:1117	аренда	Пермский край, Усольский район, с. Романово, ул. Полевая, 19	Для ведения личного подсобного хозяйства	1500	

1	2	3	4	5	6	7	8
19	18	59:37:0890101:96	аренда	Пермский край, Усольский район, с. Романово, ул. Полевая, 17	Для ведения личного подсобного хозяйства	1400	Координаты характерных точек границ земельного участка определены с точностью ниже нормативной точности определения координат. По проекту межевания подлежит уточнению.
20	19	59:37:0890101:2	собственность	Пермский край, Усольский район, с. Романово, ул. Полевая, 15	Индивидуальное жилищное строительство	1500	
21	-	59:37:0890101:450		Пермский край, Усольский район, с. Романово	Личное подсобное хозяйство	1200	Местоположение границ земельного участка не установлено, требуется уточнение
22	20	59:37:0890101:158	общая долевая собственность	Пермский край, Усольский район, с. Романово, ул. Полевая, 11	Под индивидуальное жилищное строительство	1150	Координаты характерных точек границ земельного участка определены с точностью ниже нормативной точности определения координат. По проекту межевания подлежит уточнению.
23	21	59:37:0890101:21	собственность	Пермский край, Усольский район, с. Романово, ул. Полевая, 9-2	Для ведения личного подсобного хозяйства	288	Координаты характерных точек границ земельного участка определены с точностью ниже нормативной точности определения координат. По проекту межевания подлежит уточнению.
24		59:37:0890101:367	собственность	Пермский край, Усольский район, с. Романово, ул. Полевая, дом 9, квартира 3	Для ведения личного подсобного хозяйства	389	Местоположение границ земельного участка не установлено, требуется уточнение
25		59:37:0890101:368		Пермский край, Усольский район, с. Романово, ул. Полевая, дом 9, 1	Для личного подсобного хозяйства	1000	Местоположение границ земельного участка не установлено, требуется уточнение
26		59:37:0890101:369		Пермский край, Усольский район, с. Романово, ул. Полевая, дом 7, 2	Для личного подсобного хозяйства	2500	Местоположение границ земельного участка не установлено, требуется уточнение
27		59:37:0890101:128	собственность	Пермский край, Усольский район, с. Романово, ул. Полевая, д. 7, кв. 2	Для ведения личного подсобного хозяйства	1000	Местоположение границ земельного участка не установлено, требуется уточнение
28	22	59:37:0890101:1121	аренда	Пермский край, Усольский район, с. Романово, ул. Полевая, 5	Отдельно стоящие усадебные жилые дома с придомовыми участками	1480	Координаты характерных точек границ земельного участка определены с точностью ниже нормативной точности определения координат. По проекту межевания подлежит уточнению.
29	23	59:37:0890101:1144	собственность	Пермский край, Усольский район, с. Романово, ул. Полевая, 3а	Блокированные дома не выше 3 этажей	750	

1	2	3	4	5	6	7	8
30	24	59:37:0890101:1143	общая долевая собственность	Пермский край, Усольский район, с. Романово, ул. Полевая, 3	Блокированные дома не выше 3 этажей	750	
31	-	59:37:0890101:3	собственность	Пермский край, Усольский район, с. Романово, ул. Полевая, 1	Для ведения личного подсобного хозяйства	1350	Местоположение границ земельного участка не установлено, требуется уточнение
32	25	59:37:0890101:1151	общая долевая собственность	Пермский край, Усольский район, с. Романово, ул. Полевая, 1а	Отдельно стоящие усадебные жилые дома с придомовыми участками	1570	
33	26	59:37:3390101:108 (59:37:0000000:65)	аренда	Пермский край, Усольский район	Для обслуживания объекта: "Электросетевой комплекс ПС 35/10 кВ "Романово"	4	
34	27	59:37:3390101:296	аренда	Пермский край, Усольский район, с. Романово, ул. Полевая, 1б	Отдельно стоящие усадебные жилые дома с придомовыми участками	1400	
35	28	59:37:3390101:298	собственность	Пермский край, Усольский район, с. Романово	Для ведения личного подсобного хозяйства	1500	
36	29	59:37:3390101:109 (59:37:0000000:65)	аренда	Пермский край, Усольский район	Для обслуживания объекта: "Электросетевой комплекс ПС 35/10 кВ "Романово"	4	
37	30	59:37:0890101:569	собственность	Пермский край, Усольский район, с. Романово, ул. Советская, 2а	Для ведения личного подсобного хозяйства	1500	Координаты характерных точек границ земельного участка определены с точностью ниже нормативной точности определения координат. По проекту межевания подлежит уточнению.
38	31	59:37:0890101:8	собственность	Пермский край, Усольский район, с. Романово, ул. Советская, 2	Под индивидуальное жилищное строительство	1451	Координаты характерных точек границ земельного участка определены с точностью ниже нормативной точности определения координат. По проекту межевания подлежит уточнению.
39	-	59:37:0890101:1009	собственность	Пермский край, Усольский район, с. Романово, ул. Советская, 4	Для ведения личного подсобного хозяйства	1446	Местоположение границ земельного участка не установлено, требуется уточнение
40	33	59:37:0890101:365	собственность	Пермский край, Усольский район, с. Романово, ул. Советская, 6	Для ведения личного подсобного хозяйства	1514	Координаты характерных точек границ земельного участка определены с точностью ниже нормативной точности определения координат. По проекту межевания подлежит уточнению.
41	34	59:37:0890101:359	собственность	Пермский край, Усольский район, с. Романово, ул. Советская, дом 8	Для личного подсобного хозяйства	1656	

1	2	3	4	5	6	7	8
42	35	59:37:0890101:360	собственность	Пермский край, Усольский район, с. Романово, ул. Советская, дом 10, кв.1	Для личного подсобного хозяйства	913	
43	-	59:37:0890101:438	общая долевая собственность	Пермский край, Усольский район, с. Романово, ул. Советская, дом 10, 2	Для ведения личного подсобного хозяйства	1000	Местоположение границ земельного участка не установлено, требуется уточнение
44	36	59:37:0890101:362	собственность	Пермский край, Усольский район, с. Романово, ул. Советская, 12-1	Личное подсобное хозяйство	1100	
45	37	59:37:0890101:1110	собственность	Пермский край, Усольский район, с. Романово, ул. Советская, д. 12, кв. 2	Отдельно стоящие усадебные жилые дома с придомовыми участками	1773	
46	38	59:37:0890101:1133	собственность	Пермский край, Усольский район, с. Романово, ул. Советская, 14	Для ведения личного подсобного хозяйства	1972	
47	39	59:37:0890101:1134		Пермский край, Усольский район, с. Романово, ул. Советская	Коммунальное обслуживание	44	
48	40	59:37:0890101:578	собственность	Пермский край, Усольский район, с. Романово, ул. Советская, 14а	Для ведения личного подсобного хозяйства	1098	
49	41	59:37:0890101:1078	собственность	Пермский край, Усольский район, с. Романово	для общего пользования (уличная сеть)	1122	
50	42	59:37:0890101:1079	собственность	Пермский край, Усольский район, с. Романово, ул. Советская, 16	Для обслуживания здания гаража	1736	
51	43	59:37:0890101:557	собственность	Пермский край, Усольский район, с. Романово, ул. Советская, 16а	Для эксплуатации административно-бытового корпуса с гаражом	6904	
52	44	59:37:0890101:1100	общая долевая собственность	Пермский край, Усольский район, с. Романово, ул. Советская, д. 33	Индивидуальные жилые дома с придомовыми земельными участками	1452	
53	45	59:37:0890101:1101	общая долевая собственность	Пермский край, Усольский район, с. Романово, ул. Советская, д. 31	Индивидуальные жилые дома с придомовыми земельными участками	1485	
54	46	59:37:0890101:1102	общая долевая собственность	Пермский край, Усольский район, с. Романово, ул. Советская, д. 25	Индивидуальные жилые дома с придомовыми земельными участками	1456	
55	47	59:37:0890101:185	собственность	Пермский край, Усольский район, с. Романово, ул. Тракторная, 114	Для ведения личного подсобного хозяйства	1300	

1	2	3	4	5	6	7	8
56	48	59:37:0890101:1145	аренда	Пермский край, Усольский район, с. Романово, ул. Советская, 24	Отдельно стоящие усадебные жилые дома с придомовыми участками	1493	Координаты характерных точек границ земельного участка определены с точностью ниже нормативной точности определения координат. По проекту межевания подлежит уточнению.
57	49	59:37:0890101:1125	аренда	Пермский край, Усольский район, с. Романово, ул. Советская, 22	Отдельно стоящие усадебные жилые дома с придомовыми участками	1360	Координаты характерных точек границ земельного участка определены с точностью ниже нормативной точности определения координат. По проекту межевания подлежит уточнению.
58	50	59:37:0890101:1126	собственность	Пермский край, Усольский район, с. Романово, ул. Советская, 20	Отдельно стоящие усадебные жилые дома с придомовыми участками	1360	Координаты характерных точек границ земельного участка определены с точностью ниже нормативной точности определения координат. По проекту межевания подлежит уточнению.
59	51	59:37:0890101:522 (59:37:0000000:66)	аренда	Пермский край, Усольский район	Для обслуживания объекта: "Электросетевой комплекс ПС 35/10 кВ "Романово"	14	
60	52	59:37:0890101:1344	собственность	Пермский край, Усольский район, с. Романово, ул. 1 Мая	Для индивидуального жилищного строительства	500	
61	53	59:37:0890101:1345	собственность	Пермский край, Усольский район, с. Романово, ул. 1 Мая	Для индивидуального жилищного строительства	1275	
62	54	59:37:0890101:26	аренда	Пермский край, Усольский район, с. Романово, ул. 1 Мая, д.28	Под индивидуальное жилищное строительство	1643	Координаты характерных точек границ земельного участка определены с точностью ниже нормативной точности определения координат. По проекту межевания подлежит уточнению.
63	55	59:37:0890101:521 (59:37:0000000:66)	аренда	Пермский край, Усольский район	Для обслуживания объекта: "Электросетевой комплекс ПС 35/10 кВ "Романово"	4	
64	56	59:37:0890101:1138	собственность	Пермский край, Усольский район, с. Романово, ул. 1 Мая, д.26а	отдельно стоящие усадебные жилые дома с участками с возможностью содержания и разведения домашнего скота и птицы	1727	

1	2	3	4	5	6	7	8
65	57	59:37:0890101:209	аренда	Пермский край, Усольский район, с. Романово, ул. 1 Мая, 26	Ведение личного подсобного хозяйства	1500	Координаты характерных точек границ земельного участка определены с точностью ниже нормативной точности определения координат. По проекту межевания подлежит уточнению.
66	58	59:37:0890101:520 (59:37:0000000:66)	аренда	Пермский край, Усольский район	Для обслуживания объекта: "Электросетевой комплекс ПС 35/10 кВ "Романово"	14	
67	59	59:37:0890101:64	собственность	Пермский край, Усольский район, с. Романово, ул. 1 Мая, 24	Индивидуальное жилищное строительство	1568	Координаты характерных точек границ земельного участка определены с точностью ниже нормативной точности определения координат. По проекту межевания подлежит уточнению.
68	60	59:37:0890101:519 (59:37:0000000:66)	аренда	Пермский край, Усольский район	Для обслуживания объекта: "Электросетевой комплекс ПС 35/10 кВ "Романово"	4	
69	-	59:37:0890101:311	собственность	Пермский край, Усольский район, с. Романово, ул. Советская, 19	Для личного подсобного хозяйства	1400	Местоположение границ земельного участка не установлено, требуется уточнение
70	61	59:37:0890101:518 (59:37:0000000:66)	аренда	Пермский край, Усольский район	Для обслуживания объекта: "Электросетевой комплекс ПС 35/10 кВ "Романово"	4	
71	62	59:37:0890101:579	собственность	Пермский край, Усольский район, с. Романово, ул. Советская	ул. Советская - земли общего пользования	7091	
72	63	59:37:0890101:1128	собственность	Пермский край, Усольский район, с. Романово, ул. Советская, 17	Отдельно стоящие усадебные жилые дома с придомовыми участками	1183	
73	64	59:37:0890101:343	собственность	Пермский край, Усольский район, с. Романово, ул. Советская, д.15, кв.2	Для ведения личного подсобного хозяйства	1676	Координаты характерных точек границ земельного участка определены с точностью ниже нормативной точности определения координат. По проекту межевания подлежит уточнению.
74	65	59:37:0890101:344	собственность	Пермский край, Усольский район, с. Романово, ул. Советская, д.15, кв.1	Для личного подсобного хозяйства	1130	Координаты характерных точек границ земельного участка определены с точностью ниже нормативной точности определения координат. По проекту межевания подлежит уточнению.

1	2	3	4	5	6	7	8
75	-	59:37:0890101:345	собственность	Пермский край, Усольский район, с. Романово, ул. Советская, д.13, 2	Для личного подсобного хозяйства	1400	Местоположение границ земельного участка не установлено, требуется уточнение
76	-	59:37:0890101:346	собственность	Пермский край, Усольский район, с. Романово, ул. Советская, дом 13, 1	Для личного подсобного хозяйства	1300	Местоположение границ земельного участка не установлено, требуется уточнение
77	-	59:37:0890101:347		Пермский край, Усольский район, с. Романово, ул. Советская, дом 11, 2	Для личного подсобного хозяйства	800	Местоположение границ земельного участка не установлено, требуется уточнение
78	-	59:37:0890101:348		Пермский край, Усольский район, с. Романово, ул. Советская, дом 11, 1	Для личного подсобного хозяйства	800	Местоположение границ земельного участка не установлено, требуется уточнение
79	-	59:37:0890101:350		Пермский край, Усольский район, с. Романово, ул. Советская, дом 9, квартира 1	Для ведения личного подсобного хозяйства	1100	Местоположение границ земельного участка не установлено, требуется уточнение
80	66	59:37:0890101:351	собственность	Пермский край, Усольский район, с. Романово, ул. Советская, дом 7, 2	Для личного подсобного хозяйства	1109	
81	-	59:37:0890101:352	собственность	Пермский край, Усольский район, с. Романово, ул. Советская, дом 7, 1	Для личного подсобного хозяйства	900	Местоположение границ земельного участка не установлено, требуется уточнение
82	67	59:37:0890101:353	собственность	Пермский край, Усольский район, с. Романово, ул. Советская, 5/2	Для личного подсобного хозяйства	1137	
83	68	59:37:0890101:354		Пермский край, Усольский район, с. Романово, ул. Советская, №5, кв. №1	Для личного подсобного хозяйства	1214	Координаты характерных точек границ земельного участка определены с точностью ниже нормативной точности определения координат. По проекту межевания подлежит уточнению.
84	69	59:37:0890101:355	собственность	Пермский край, Усольский район, с. Романово, ул. Советская, д 3, кв 2	Для ведения личного подсобного хозяйства	1154	Координаты характерных точек границ земельного участка определены с точностью ниже нормативной точности определения координат. По проекту межевания подлежит уточнению.
85	70	59:37:0890101:356	общая долевая собственность	Пермский край, Усольский район, с. Романово, ул. Советская, дом 3, квартира 1	Для ведения личного подсобного хозяйства	1680	Координаты характерных точек границ земельного участка определены с точностью ниже нормативной точности определения координат. По проекту межевания подлежит уточнению.

1	2	3	4	5	6	7	8
86	71	59:37:0890101:165	собственность	Пермский край, Усольский район, с. Романово, ул. Советская, 1	Для ведения личного подсобного хозяйства	953	Координаты характерных точек границ земельного участка определены с точностью ниже нормативной точности определения координат. По проекту межевания подлежит уточнению.
87	-	59:37:0890101:326		Пермский край, Усольский район, с. Романово, ул. 1 Мая, дом 2, 1	Для личного подсобного хозяйства	1000	Местоположение границ земельного участка не установлено, требуется уточнение
88	72	59:37:0890101:567	собственность	Пермский край, Усольский район, с. Романово, ул. 1 Мая, д. 2, кв. 2	Для ведения личного хозяйства	990	Координаты характерных точек границ земельного участка определены с точностью ниже нормативной точности определения координат. По проекту межевания подлежит уточнению.
89	73	59:37:0890101:328	собственность	Пермский край, Усольский район, с. Романово, ул. 1 Мая, дом 4	Личное подсобное хозяйство	2757	Координаты характерных точек границ земельного участка определены с точностью ниже нормативной точности определения координат. По проекту межевания подлежит уточнению.
90	74	59:37:0890101:1124	собственность	Пермский край, Усольский район, с. Романово, ул. 1 Мая, 6	Отдельно стоящие усадебные жилые дома с придомовыми участками	1980	Координаты характерных точек границ земельного участка определены с точностью ниже нормативной точности определения координат. По проекту межевания подлежит уточнению.
91	-	59:37:0890101:310	собственность	Пермский край, Усольский район, с. Романово, ул. 1 Мая, дом 8	Для ведения личного подсобного хозяйства	1200	Местоположение границ земельного участка не установлено, требуется уточнение
92	75	59:37:0890101:1343	собственность	Российская Федерация, Пермский край, Усольский муниципальный район, Романовское сельское поселение, с. Романово, ул. 1 Мая, 8	Для индивидуального жилищного строительства	597	
93	76	59:37:0890101:331	собственность	Пермский край, Усольский район, с. Романово, ул. 1 Мая, д. №10	Для ведения личного подсобного хозяйства	2009	
94	-	59:37:0890101:332	собственность	Пермский край, Усольский район, с. Романово, ул. 1 Мая, дом 12	Для личного подсобного хозяйства	2100	Местоположение границ земельного участка не установлено, требуется уточнение
95	-	59:37:0890101:333	общая долевая собственность	Пермский край, Усольский район, с. Романово, ул. 1 Мая, дом 14, 1	Для личного подсобного хозяйства	1200	Местоположение границ земельного участка не установлено, требуется уточнение

1	2	3	4	5	6	7	8
96	77	59:37:0890101:334	собственность	Пермский край, Усольский район, с. Романово, ул. 1 Мая, дом 14, квартира 2	Для ведения личного хозяйства	1200	Координаты характерных точек границ земельного участка определены с точностью ниже нормативной точности определения координат. По проекту межевания подлежит уточнению.
97	-	59:37:0890101:335	собственность	Пермский край, Усольский район, с. Романово, ул. 1 Мая, дом 16, 1	Для личного подсобного хозяйства	1300	Местоположение границ земельного участка не установлено, требуется уточнение
98	78	59:37:0890101:1180	собственность	Пермский край, Усольский район, с. Романово, ул. 1 Мая, д. № 16, кв. №2	Для личного подсобного хозяйства	1100	
99	79	59:37:0890101:337	собственность	Пермский край, Усольский район, с. Романово, ул. 1 Мая, д.18, кв.1	Для ведения личного подсобного хозяйства	790	
100	80	59:37:0890101:338		Пермский край, Усольский район, с. Романово, ул. 1 Мая, дом 18, 2	Для личного подсобного хозяйства	770	Координаты характерных точек границ земельного участка определены с точностью ниже нормативной точности определения координат. По проекту межевания подлежит уточнению.
101	-	59:37:0890101:46	собственность	Пермский край, Усольский район, с. Романово, ул. 1 Мая, дом 20, кв. 1	Для ведения личного хозяйства	1200	Местоположение границ земельного участка не установлено, требуется уточнение
102	-	59:37:0890101:340	общая долевая собственность	Пермский край, Усольский район, с. Романово, ул. 1 Мая, дом 20, 2	Для ведения личного подсобного хозяйства	955	Местоположение границ земельного участка не установлено, требуется уточнение
103	81	59:37:0890101:581	собственность	Пермский край, Усольский район, с. Романово, ул. 1 Мая	ул. 1 Мая - земли общего пользования	9335	Координаты характерных точек границ земельного участка определены с точностью ниже нормативной точности определения координат. По проекту межевания подлежит уточнению.
104	82	59:37:0890101:508 (59:37:0000000:66)	аренда	Пермский край, Усольский район	Для обслуживания объекта: "Электросетевой комплекс ПС 35/10 кВ "Романово"	14	
105	83	59:37:0890101:509 (59:37:0000000:66)	аренда	Пермский край, Усольский район	Для обслуживания объекта: "Электросетевой комплекс ПС 35/10 кВ "Романово"	4	
106	84	59:37:0890101:510 (59:37:0000000:66)	аренда	Пермский край, Усольский район	Для обслуживания объекта: "Электросетевой комплекс ПС 35/10 кВ "Романово"	4	

1	2	3	4	5	6	7	8
107	85	59:37:0890101:511 (59:37:0000000:66)	аренда	Пермский край, Усольский район	Для обслуживания объекта: "Электросетевой комплекс ПС 35/10 кВ "Романово"	4	
108	86	59:37:0890101:512 (59:37:0000000:66)	аренда	Пермский край, Усольский район	Для обслуживания объекта: "Электросетевой комплекс ПС 35/10 кВ "Романово"	4	
109	87	59:37:0890101:513 (59:37:0000000:66)	аренда	Пермский край, Усольский район	Для обслуживания объекта: "Электросетевой комплекс ПС 35/10 кВ "Романово"	4	
110	88	59:37:0890101:514 (59:37:0000000:66)	аренда	Пермский край, Усольский район	Для обслуживания объекта: "Электросетевой комплекс ПС 35/10 кВ "Романово"	4	
111	89	59:37:0890101:515 (59:37:0000000:66)	аренда	Пермский край, Усольский район	Для обслуживания объекта: "Электросетевой комплекс ПС 35/10 кВ "Романово"	4	
112	90	59:37:0890101:516 (59:37:0000000:66)	аренда	Пермский край, Усольский район	Для обслуживания объекта: "Электросетевой комплекс ПС 35/10 кВ "Романово"	4	
113	91	59:37:0890101:517 (59:37:0000000:66)	аренда	Пермский край, Усольский район	Для обслуживания объекта: "Электросетевой комплекс ПС 35/10 кВ "Романово"	14	
114	92	59:37:3390101:9 (59:37:0000000:65)	аренда	Пермский край, Усольский район	Для обслуживания объекта: "Электросетевой комплекс ПС 35/10 кВ "Романово"	14	
115	93	59:37:0890101:530 (59:37:0000000:66)	аренда	Пермский край, Усольский район	Для обслуживания объекта: "Электросетевой комплекс ПС 35/10 кВ "Романово"	14	
116	94	59:37:0890101:529 (59:37:0000000:66)	аренда	Пермский край, Усольский район	Для обслуживания объекта: "Электросетевой комплекс ПС 35/10 кВ "Романово"	4	
117	95	59:37:0890101:528 (59:37:0000000:66)	аренда	Пермский край, Усольский район	Для обслуживания объекта: "Электросетевой комплекс ПС 35/10 кВ "Романово"	14	
118	96	59:37:0890101:523 (59:37:0000000:66)	аренда	Пермский край, Усольский район	Для обслуживания объекта: "Электросетевой комплекс ПС 35/10 кВ "Романово"	14	
119	97	59:37:0890101:524 (59:37:0000000:66)	аренда	Пермский край, Усольский район	Для обслуживания объекта: "Электросетевой комплекс ПС 35/10 кВ "Романово"	14	

1	2	3	4	5	6	7	8
120	98	59:37:0890101:1008	общая долевая собственность	Пермский край, Усольский район, с. Романово	Под жилищной застройкой	1162	Координаты характерных точек границ земельного участка определены с точностью ниже нормативной точности определения координат. По проекту межевания подлежит уточнению.
121	99	59:37:0890101:1007	собственность	Пермский край, Усольский район, с. Романово, ул. Тракторная, д.№117, кв. 1	Под жилищной застройкой	453	Координаты характерных точек границ земельного участка определены с точностью ниже нормативной точности определения координат. По проекту межевания подлежит уточнению.
122	100	59:37:0000000:2087 (1), (2)	собственность	Пермский край, Усольский район, с. Романово, ул. Тракторная, 1156	Предприятия IV-V класса вредности различного профиля	6630	
123	101	59:37:3390101:26 (59:37:0000000:65)	аренда	Пермский край, Усольский район	Для обслуживания объекта: "Электросетевой комплекс ПС 35/10 кВ "Романово"	14	
124	102	59:37:3390101:25 (59:37:0000000:65)	аренда	Пермский край, Усольский район	Для обслуживания объекта: "Электросетевой комплекс ПС 35/10 кВ "Романово"	14	
125	103	59:34:3390101:24 (59:37:0000000:65)	аренда	Пермский край, Усольский район	Для обслуживания объекта: "Электросетевой комплекс ПС 35/10 кВ "Романово"	4	
126	104	59:37:0890101:1166		Пермский край, Усольский район, с. Романово, ул. Полевая, 25	Отдельно стоящие усадебные жилые дома с придомовыми участками	1500	
127	105	59:37:0890101:1163	аренда	Пермский край, Усольский район, с. Романово, ул. Полевая, 23	Отдельно стоящие усадебные жилые дома с придомовыми участками	1500	
128	106	59:37:0890101:1161	аренда	Пермский край, Усольский район, с. Романово, ул. Радужная, 2	Отдельно стоящие усадебные жилые дома с придомовыми участками	2500	
129	107	59:37:0000000:2214	аренда	Пермский край, Усольский район, с. Романово, ул. Радужная, 10	Отдельно стоящие усадебные жилые дома с придомовыми участками	1500	
130	108	59:37:0890101:1337		Пермский край, Усольский район, с. Романово, ул. Радужная	Для индивидуального жилищного строительства	1432	
131	109	59:37:3390101:166	собственность	Пермский край, Усольский район, урочище "Крестовое поле"	Для личного подсобного хозяйства	41490	
132	-	59:37:0890101:14	собственность	Пермский край, Усольский район, с. Романово, ул. Тракторная, д. 115а	Для ведения личного подсобного хозяйства	1010	Местоположение границ земельного участка не установлено, требуется уточнение

1	2	3	4	5	6	7	8
133	110	59:37:0890101:1201		Пермский край, Усольский район, с. Романово, ул. Радужная, 17	Отдельно стоящие усадебные жилые дома с придомовыми участками	2078	
134	111	59:37:0890101:1182	собственность	Пермский край, Усольский район, с. Романово, ул.Тракторная, 113	Отдельно стоящие усадебные жилые дома с придомовыми участками	2169	
135	112	59:37:0890101:229	собственность	Пермский край, Усольский район, с. Романово, ул.Тракторная, 113а	Для ведения личного подсобного хозяйства	1606	
136	113	59:37:0890101:1339	аренда	Пермский край, Усольский район, с. Романово, ул. Радужная	Для ведения личного подсобного хозяйства	2077	
137	114	59:37:0890101:1052	общая долевая собственность	Пермский край, Усольский район, с. Романово, пер. Яйвенский, 31	Для ведения личного подсобного хозяйства	1550	
138	115	59:37:0890101:301	собственность	Пермский край, Усольский район, с. Романово, пер. Яйвенский, дом 17	Для ведения личного подсобного хозяйства	1680	
139	116	59:37:0890101:1198	собственность	Пермский край, Усольский район, с. Романово, ул. Радужная, 13	Отдельно стоящие усадебные жилые дома с придомовыми участками	1500	
140	117	59:37:0890101:173	аренда	Пермский край, Усольский район, с. Романово, пер. Яйвенский, 29	Для ведения личного подсобного хозяйства	1500	Координаты характерных точек границ земельного участка определены с точностью ниже нормативной точности определения координат. По проекту межевания подлежит уточнению.
141	118	59:37:0890101:1150	аренда	Пермский край, Усольский район, с. Романово, пер. Яйвенский, 27	Отдельно стоящие усадебные жилые дома с придомовыми участками	1540	
142	119	59:37:0890101:1199	аренда	Пермский край, Усольский район, с. Романово, ул. Радужная, 5	Отдельно стоящие усадебные жилые дома с придомовыми участками	1163	
143	120	59:37:0890101:1024	собственность	Пермский край, Усольский район, с. Романово, пер. Яйвенский, д 19	Для ведения личного хозяйства	1000	
144	121	59:37:0890101:1023	собственность	Пермский край, Усольский район, с. Романово, пер. Яйвенский, д. 21	Для ведения личного хозяйства	480	
145	122	59:37:0890101:22	общая долевая собственность	Пермский край, Усольский район, с. Романово, пер. Яйвенский, дом 9	Для ведения личного подсобного хозяйства	1834	Координаты характерных точек границ земельного участка определены с точностью ниже нормативной точности определения координат. По проекту межевания подлежит уточнению.
146	123	59:37:0890101:1362	собственность	Пермский край, Усольский район, с. Романово, пер. Яйвенский	Для ведения личного хозяйства	788	

1	2	3	4	5	6	7	8
147	-	59:37:0890101:19	собственность	Пермский край, Усольский район, с. Романово, пер. Яйвенский	для индивидуального садоводства	2729	Местоположение границ земельного участка не установлено, требуется уточнение
148	124	59:37:0890101:18	собственность	Пермский край, Усольский район, с. Романово, пер. Яйвенский, д 15	Для ведения личного подсобного хозяйства	2608	Координаты характерных точек границ земельного участка определены с точностью ниже нормативной точности определения координат. По проекту межевания подлежит уточнению.
149	125	59:37:0890101:35	собственность	Пермский край, Усольский район, с. Романово, пер. Яйвенский, 16	Для ведения личного подсобного хозяйства	660	
150	126	59:37:0890101:1031	собственность	Пермский край, Усольский район, с. Романово, ул. Тракторная, 111а	Для индивидуального жилищного строительства	420	
151	127	59:37:0890101:1073	собственность	Пермский край, Усольский район, с. Романово, пер. Яйвенский, 16а	Для огородничества	374	
152	128	59:37:0890101:131	собственность	Пермский край, Усольский район, с. Романово, ул. Тракторная, в районе дома №111	Для ведения огородничества	326	
153	129	59:37:0890101:381	собственность	Пермский край, Усольский район, с. Романово, ул. Тракторная, дом 111	Личное подсобное хозяйство	2191	
154	130	59:37:0890101:384	собственность	Пермский край, Усольский район, Романовское с/п, с. Романово, ул. Тракторная, 109	Для личного подсобного хозяйства	1429	
155	-	59:37:0890101:382		Пермский край, Усольский район, с. Романово, пер. Яйвенский, дом 10	Для личного подсобного хозяйства	600	Местоположение границ земельного участка не установлено, требуется уточнение
156	131	59:37:0890101:1147	собственность	Пермский край, Усольский район, с. Романово, ул. Тракторная, 107	Отдельно стоящие усадебные жилые дома с придомовыми участками	1502	
157	132	59:37:0890101:1152	общая долевая собственность	Пермский край, Усольский район, с. Романово, ул. Радужная, 1	Отдельно стоящие усадебные жилые дома с придомовыми участками	1500	
158	133	59:37:0890101:1020	собственность	Пермский край, Усольский район, Романовское сельское поселение, с. Романово, пер. Подчуской, 7	Для ведения личного подсобного хозяйства	1114	
159	134	59:37:0890101:31	собственность	Пермский край, Усольский район, с. Романово, пер. Яйвенский, 7	Для личного подсобного хозяйства	2168	
160	135	59:37:0890101:1363	собственность	Пермский край, Усольский район, с. Романово, пер. Яйвенский, пер. Яйвенский	Для ведения личного хозяйства	712	

1	2	3	4	5	6	7	8
161	136	59:37:0890101:1348	собственность	Российская Федерация, Пермский край, г.о. Березниковский, с. Романово, пер. Подчуской, 5	Отдельно стоящие усадебные жилые дома с придомовыми участками	2500	
162	137	59:37:0890101:33	общая долевая собственность	Пермский край, Усольский район, с. Романово, пер. Яйвенский, дом 5, 2	Для личного подсобного хозяйства	2310	
163	138	59:37:0890101:1091	собственность	Пермский край, Усольский район, с. Романово, пер. Подчуской, 1	Отдельно стоящие усадебные жилые дома с придомовыми участками	904	
164	139	59:37:0890101:1092	собственность	Пермский край, Усольский район, с. Романово, пер. Подчуской, 3а	Отдельно стоящие усадебные жилые дома с придомовыми участками	1030	
165	140	59:37:0890101:1016	собственность	Пермский край, Усольский район, с. Романово, пер. Яйвенский, район д. 3-2	Для огородничества	270	
166	141	59:37:0890101:36	собственность	Пермский край, Усольский район, с. Романово, пер. Яйвенский, дом 3, кв. 2	Для личного подсобного хозяйства	1210	
167	142	59:37:0890101:400 (1), (2)	собственность	Пермский край, Усольский район, с. Романово, пер. Яйвенский, дом 3, 1	Для личного подсобного хозяйства	2390	
168	-	59:37:0890101:401		Пермский край, Усольский район, с. Романово, пер. Яйвенский, дом 1	Для личного подсобного хозяйства	2000	Местоположение границ земельного участка не установлено, требуется уточнение
169	143	59:37:0890101:402	собственность	Пермский край, Усольский район, с. Романово, пер. Яйвенский, дом 1, квартира 1	Для ведения личного подсобного хозяйства	1596	
170	-	59:37:0890101:37	собственность	Пермский край, Усольский район, с. Романово, пер. Яйвенский	Для ведения личного подсобного хозяйства	1799	Местоположение границ земельного участка не установлено, требуется уточнение
171	144	59:37:0890101:161	собственность	Пермский край, Усольский район, с. Романово, ул. Совхозная, 5	Для ведения личного подсобного хозяйства	2059	Координаты характерных точек границ земельного участка определены с точностью ниже нормативной точности определения координат. По проекту межевания подлежит уточнению.
172	145	59:37:0890101:405	собственность	Пермский край, Усольский район, с. Романово, ул. Совхозная, дом 7	Для личного подсобного хозяйства	1300	Координаты характерных точек границ земельного участка определены с точностью ниже нормативной точности определения координат. По проекту межевания подлежит уточнению.

1	2	3	4	5	6	7	8
173	146	59:37:0890101:548	собственность	Пермский край, Усольский район, с. Романово, ул. Совхозная, 6	Для ведения личного подсобного хозяйства	400	Координаты характерных точек границ земельного участка определены с точностью ниже нормативной точности определения координат. По проекту межевания подлежит уточнению.
174	147	59:37:0890101:1153	собственность	Пермский край, Усольский район, с. Романово, ул. Совхозная, 6а	Отдельно стоящие усадебные жилые дома с придомовыми участками	822	
175	148	59:37:0890101:1183	собственность	Пермский край, Усольский район, с. Романово, ул. Совхозная, 10	Отдельно стоящие усадебные жилые дома с придомовыми участками	2061	
176	149	59:37:0890101:34		Пермский край, Усольский район, с. Романово, пер. Яйвенский, 4	Для ведения личного хозяйства	1768	Координаты характерных точек границ земельного участка определены с точностью ниже нормативной точности определения координат. По проекту межевания подлежит уточнению.
177	150	59:37:0890101:1136	аренда	Пермский край, Усольский район, с. Романово, пер. Яйвенский, 4а	Отдельно стоящие усадебные жилые дома с придомовыми участками	1101	
178	151	59:37:0890101:24	собственность	Пермский край, Усольский район, с. Романово, пер. Яйвенский, 6-а	Для индивидуального огородничества.	514	Координаты характерных точек границ земельного участка определены с точностью ниже нормативной точности определения координат. По проекту межевания подлежит уточнению.
179	152	59:37:0890101:1160	собственность	Пермский край, Усольский район, с. Романово, пер. Яйвенский, 6	Отдельно стоящие усадебные жилые дома с придомовыми участками	1694	
180	-	59:37:0890101:29	собственность	Пермский край, Усольский район, с. Романово, пер. Яйвенский, 8	Личное подсобное хозяйство	1460	Местоположение границ земельного участка не установлено, требуется уточнение
181	153	59:37:0890101:30	собственность	Пермский край, Усольский район, с. Романово, ул. Совхозная, дом 2	Для ведения личного хозяйства	1199	Координаты характерных точек границ земельного участка определены с точностью ниже нормативной точности определения координат. По проекту межевания подлежит уточнению.

1	2	3	4	5	6	7	8
182	154	59:37:0890101:39		Пермский край, Усольский район, с. Романово, ул. Совхозная, дом 4	Для личного подсобного хозяйства	600	Координаты характерных точек границ земельного участка определены с точностью ниже нормативной точности определения координат. По проекту межевания подлежит уточнению.
183	155	59:37:0890101:91	собственность	Пермский край, Усольский район, с. Романово, ул. Тракторная, 110	Под индивидуальное жилищное строительство	1900	Координаты характерных точек границ земельного участка определены с точностью ниже нормативной точности определения координат. По проекту межевания подлежит уточнению.
184	156	59:37:0890101:1103	аренда	Пермский край, Усольский район, Романовское сельское поселение, с. Романово, ул. Тракторная, район д. 106	Для огородничества	894	Координаты характерных точек границ земельного участка определены с точностью ниже нормативной точности определения координат. По проекту межевания подлежит уточнению.
185	157	59:37:0890101:99	собственность	Пермский край, Усольский район, с. Романово, ул. 1 Мая, д. 19	Для ведения личного подсобного хозяйства	773	Координаты характерных точек границ земельного участка определены с точностью ниже нормативной точности определения координат. По проекту межевания подлежит уточнению.
186	158	59:37:0890101:574	общая долевая собственность	Пермский край, Усольский район, Романовское сельское поселение, с. Романово, ул. Тракторная, 108	Под индивидуальным жилым домом	1939	Координаты характерных точек границ земельного участка определены с точностью ниже нормативной точности определения координат. По проекту межевания подлежит уточнению.
187	159	59:37:0890101:236		Пермский край, Усольский район, с. Романово, ул. Тракторная, д. 106	Для ведения личного подсобного хозяйства	2789	Координаты характерных точек границ земельного участка определены с точностью ниже нормативной точности определения координат. По проекту межевания подлежит уточнению.
188	160	59:37:0890101:445	собственность	Пермский край, Усольский район, с. Романово, ул. Тракторная, д. 104	Для личного подсобного хозяйства	1880	Координаты характерных точек границ земельного участка определены с точностью ниже нормативной точности определения координат. По проекту межевания подлежит уточнению.

1	2	3	4	5	6	7	8
189	161	59:37:0890101:309		Пермский край, Усольский район, с. Романово, ул. Молодежная, д. 20, кв. 2	Для личного подсобного хозяйства	1210	
190	162	59:37:0890101:1068	собственность	Пермский край, Усольский район, с. Романово, ул. Молодежная, 20-2	Под индивидуальное жилищное строительство	2314	
191	163	59:37:0890101:1189	общая долевая собственность	Пермский край, Усольский район, с. Романово, ул. Молодежная, 20-1	Отдельно стоящие усадебные жилые дома с придомовыми участками	2183	
192	164	59:37:0890101:307	собственность	Пермский край, Усольский район, с. Романово, ул. Молодежная, 18-2	Для личного подсобного хозяйства	1294	
193	165	59:37:0890101:168	собственность	Пермский край, Усольский район, с. Романово, ул. 1 Мая, 13-2	Для ведения личного хозяйства	583	
194	166	59:37:0890101:1123	собственность	Пермский край, Усольский район, с. Романово, ул. 1 Мая, 13-1	Отдельно стоящие усадебные жилые дома с придомовыми участками	538	
			постоянное (бесрочное) пользование				
195	-	59:37:0890101:312	собственность	Пермский край, Усольский район, с. Романово, ул. 1 Мая, дом 11, кв. 2	Для ведения личного подсобного хозяйства	657	Местоположение границ земельного участка не установлено, требуется уточнение
196	167	59:37:0890101:313	собственность	Пермский край, Усольский район, с. Романово, ул. 1 Мая, дом 11, кв. 1	Для личного подсобного хозяйства	987	
197	168	59:37:0890101:1065	собственность	Пермский край, Усольский район, Романовское сельское поселение, с. Романово, ул. Молодежная, район д. 14-1	Для огородничества	489	
198	169	59:37:0890101:302	собственность	Пермский край, Усольский район, с. Романово, ул. Молодежная, д. 14, кв. 1	Для личного подсобного хозяйства	1210	
199	-	59:37:0890101:339		Пермский край, Усольский район, с. Романово, ул. Молодежная, дом 14, квартира 2	Для личного подсобного хозяйства	1200	Местоположение границ земельного участка не установлено, требуется уточнение
200	-	59:37:0890101:304	собственность	Пермский край, Усольский район, Романовское с/п, с. Романово, ул. Молодежная, д. 16, кв. 1	Для личного подсобного хозяйства	700	Местоположение границ земельного участка не установлено, требуется уточнение
201	170	59:37:0890101:305	собственность	Пермский край, Усольский район, с. Романово, ул. Молодежная, 16-2	Для ведения личного подсобного хозяйства	1232	

1	2	3	4	5	6	7	8
202	-	59:37:0890101:306	общая долевая собственность	Пермский край, Усольский район, с. Романово, ул. Молодёжная, дом 18, 1	Для личного подсобного хозяйства	600	Местоположение границ земельного участка не установлено, требуется уточнение
203	171	59:37:0890101:314	собственность	Пермский край, Усольский район, Романовское с/п, с. Романово, ул. 1 Мая, д. № 9	Личное подсобное хозяйство	1462	
204	-	59:37:0890101:988	общая долевая собственность	Пермский край, Усольский район, с/п Романовское, с. Романово, ул. 1 Мая, д. № 7, кв. 2	Для ведения личного подсобного хозяйства	1000	Местоположение границ земельного участка не установлено, требуется уточнение
205	172	59:37:0890101:452	собственность	Пермский край, Усольский район, с. Романово, ул. 1 Мая, д. 7, кв. 1	Для личного подсобного хозяйства	945	
206	-	59:37:0890101:316		Пермский край, Усольский район, с. Романово, ул. 1 Мая, дом 20, 1	Для личного подсобного хозяйства	1200	Местоположение границ земельного участка не установлено, требуется уточнение
207	-	59:37:0890101:156	общая долевая собственность	Пермский край, Усольский район, с. Романово, ул. 1 Мая, д. 5, кв. 1	Для ведения личного хозяйства	700	Местоположение границ земельного участка не установлено, требуется уточнение
208	173	59:37:0890101:317 (1), (2)	собственность	Пермский край, Усольский район, с. Романово, ул. 1 Мая, дом №3, кв. №2	Для индивидуального жилищного строительства	402	
209	174	59:37:0890101:230	собственность	Пермский край, Усольский район, с. Романово, ул. 1 Мая, дом 3, кв. 3	Блокированные дома не выше 3 этажей	426	
210	-	59:37:0890101:1002	собственность	Пермский край, Усольский район, с. Романово, ул. 1 Мая, д. № 3, кв. № 1	Для ведения личного подсобного хозяйства	800	Местоположение границ земельного участка не установлено, требуется уточнение
211	-	59:37:0890101:449		Пермский край, Усольский район, с. Романово, ул. 1 Мая, д.1, 3	Для личного подсобного хозяйства	300	Местоположение границ земельного участка не установлено, требуется уточнение
212	-	59:37:0890101:321		Пермский край, Усольский район, с. Романово, ул. 1 Мая, дом 1, 1	Для личного подсобного хозяйства	1200	Местоположение границ земельного участка не установлено, требуется уточнение
213	175	59:37:0890101:291	собственность	Пермский край, Усольский район, с Романово, ул. Молодежная, д 2	Для ведения личного подсобного хозяйства	1009	Координаты характерных точек границ земельного участка определены с точностью ниже нормативной точности определения координат. По проекту межевания подлежит уточнению.

1	2	3	4	5	6	7	8
214	176	59:37:0890101:1139	собственность	Пермский край, Усольский район, с. Романово, ул. Молодёжная, 4-1	Отдельно стоящие усадебные жилые дома с придомовыми участками	1012	Координаты характерных точек границ земельного участка определены с точностью ниже нормативной точности определения координат. По проекту межевания подлежит уточнению.
215	-	59:37:0890101:1017		Пермский край, Усольский район, с/п Романовское, с. Романово, ул. Молодёжная, д. 4, кв. 2	Для ведения личного хозяйства	1300	Местоположение границ земельного участка не установлено, требуется уточнение
216	177	59:37:0890101:294		Пермский край, Усольский район, с Романово, ул Молодежная, д 6, кв 1	Для ведения личного хозяйства	840	Координаты характерных точек границ земельного участка определены с точностью ниже нормативной точности определения координат. По проекту межевания подлежит уточнению.
217	-	59:37:0890101:295	собственность	Пермский край, Усольский район, с Романово, ул Молодежная, 6-2	Для ведения личного подсобного хозяйства	600	Местоположение границ земельного участка не установлено, требуется уточнение
218	-	59:37:0890101:1060	собственность	Пермский край, Усольский район, с. Романово, ул. Молодёжная, 8-1	Для ведения личного подсобного хозяйства	1700	Местоположение границ земельного участка не установлено, требуется уточнение
219	-	59:37:0890101:110	собственность	Пермский край, Усольский район, с. Романово, ул. Молодёжная, дом 8, кв. 2	Для ведения личного хозяйства	1200	Местоположение границ земельного участка не установлено, требуется уточнение
220	178	59:37:0890101:298	собственность	Пермский край, Усольский район, с. Романово, ул. Молодёжная, 10-1	Для ведения личного подсобного хозяйства	765	
221	179	59:37:0890101:299	собственность	Пермский край, Усольский район, с. Романово, ул. Молодёжная, д.10, кв.2	Для ведения личного хозяйства	658	Координаты характерных точек границ земельного участка определены с точностью ниже нормативной точности определения координат. По проекту межевания подлежит уточнению.
222	-	59:37:0890101:300		Пермский край, Усольский район, с. Романово, ул. Молодёжная, д.12, кв.2	Для ведения личного подсобного хозяйства	700	Местоположение границ земельного участка не установлено, требуется уточнение
223	-	59:37:0890101:455		Пермский край, Усольский район, с. Романово	Для ведения личного подсобного хозяйства	300	Местоположение границ земельного участка не установлено, требуется уточнение
224	180	59:37:0890101:1004	собственность	Пермский край, Усольский район, с. Романово, ул. Молодежная, д.1, кв.2	Для эксплуатации одноэтажного жилого дома	770	

1	2	3	4	5	6	7	8
225	181	59:37:0890101:582	собственность	Пермский край, Усольский район, с. Романово, ул. Молодежная	ул. Молодежная - земли общего пользования	6987	
226	182	59:37:0890101:589	собственность	Пермский край, Усольский район, с. Романово, ул. Сретенская	Ул.Сретенская - земли общего пользования	4663	
227	183	59:37:0890101:526 (59:37:0000000:66)	аренда	Пермский край, Усольский район	Для обслуживания объекта: "Электросетевой комплекс ПС 35/10 кВ "Романово"	4	
228	184	59:37:0890101:454	аренда	Пермский край, Усольский район, с. Романово, ул. Молодежная, д.17, кв.2	Личное подсобное хозяйство	475	
229	-	59:37:0890101:271	собственность	Пермский край, Усольский район, с. Романово, ул. Молодежная, д.17, кв.3	Для ведения личного подсобного хозяйства	600	Местоположение границ земельного участка не установлено, требуется уточнение
230	-	59:37:0890101:272		Пермский край, Усольский район, с. Романово, ул. Молодежная, 17-1	Для личного подсобного хозяйства	1600	Местоположение границ земельного участка не установлено, требуется уточнение
231	185	59:37:0890101:163	собственность	Пермский край, Усольский район, с. Романово, ул. Молодежная, 15-2	Для обслуживания нежилого помещения	388	Координаты характерных точек границ земельного участка определены с точностью ниже нормативной точности определения координат. По проекту межевания подлежит уточнению.
			аренда				
232	186	59:37:0890101:1179	собственность	Пермский край, Усольский район, с. Романово, ул. Молодёжная, 15-1	Отдельно стоящие усадебные жилые дома с придомовыми участками	1000	
233	-	59:37:0890101:573	собственность	Пермский край, Усольский район, с. Романово, ул. Молодежная, д. № 13, кв. № 2	Для ведения личного хозяйства	2200	Местоположение границ земельного участка не установлено, требуется уточнение
234	-	59:37:0890101:276		Пермский край, Усольский район, с. Романово, ул. Молодежная, 13-1	Для ведения личного подсобного хозяйства	1700	Местоположение границ земельного участка не установлено, требуется уточнение
235	187	59:37:0890101:554	собственность	Пермский край, Усольский район, с. Романово, ул. Молодежная, 11, квартира 2	Для ведения личного подсобного хозяйства	714	Координаты характерных точек границ земельного участка определены с точностью ниже нормативной точности определения координат. По проекту межевания подлежит уточнению.

1	2	3	4	5	6	7	8
236	-	59:37:0890101:278	общая долевая собственность	Пермский край, Усольский район, с. Романово, ул. Молодежная, 11-1	Для ведения личного подсобного хозяйства	2065	Местоположение границ земельного участка не установлено, требуется уточнение
237	188	59:37:0890101:279	собственность	Пермский край, Усольский район, с.Романово, ул.Молодёжная, 9/2	Для личного подсобного хозяйства	600	Координаты характерных точек границ земельного участка определены с точностью ниже нормативной точности определения координат. По проекту межевания подлежит уточнению.
238	189	59:37:0890101:171	собственность	Пермский край, Усольский район, с.Романово, ул.Молодёжная, 9 ориентир квартиры 2	Под огородничество	617	Координаты характерных точек границ земельного участка определены с точностью ниже нормативной точности определения координат. По проекту межевания подлежит уточнению.
239	-	59:37:0890101:280	собственность	Пермский край, Усольский район, с.Романово	Для ведения личного хозяйства	760	Местоположение границ земельного участка не установлено, требуется уточнение
240	-	59:37:0890101:281	общая долевая собственность	Пермский край, Усольский район, с.Романово, ул.Молодёжная, дом 7, 2	Для личного подсобного хозяйства	900	Местоположение границ земельного участка не установлено, требуется уточнение
241	-	59:37:0890101:1095	общая долевая собственность	Пермский край, Усольский район, с. Романово, ул. Молодежная, 7-1	Для ведения личного подсобного хозяйства	1200	Местоположение границ земельного участка не установлено, требуется уточнение
242	-	59:37:0890101:200	собственность	Пермский край, Усольский район, с. Романово, ул. Молодежная, дом 5, кв. 2	Для ведения личного подсобного хозяйства	900	Местоположение границ земельного участка не установлено, требуется уточнение
243	-	59:37:0890101:284		Пермский край, Усольский район, с. Романово, ул. Молодежная, дом 5, 1	Для личного подсобного хозяйства	1200	Местоположение границ земельного участка не установлено, требуется уточнение
244	-	59:37:0890101:285		Пермский край, Усольский район, с. Романово, ул. Молодежная, дом 3, 2	Для личного подсобного хозяйства	200	Местоположение границ земельного участка не установлено, требуется уточнение
245	-	59:37:0890101:286	собственность	Пермский край, Усольский район, с. Романово, ул. Молодежная, дом 3, 1	Для личного подсобного хозяйства	800	Местоположение границ земельного участка не установлено, требуется уточнение
246	190	59:37:0890101:287	собственность	Пермский край, Усольский район, с. Романово, ул. Молодёжная, д. 1, кв. 2	Для ведения личного хозяйства	1320	Координаты характерных точек границ земельного участка определены с точностью ниже нормативной точности определения координат. По проекту межевания подлежит уточнению.

1	2	3	4	5	6	7	8
247	-	59:37:0890101:288		Пермский край, Усольский район, с. Романово, ул. Молодёжная, дом 1, 1	Для личного подсобного хозяйства	600	Местоположение границ земельного участка не установлено, требуется уточнение
248	191	59:37:0890101:490 (59:37:0000000:66)	аренда	Пермский край, Усольский район	Для обслуживания объекта: "Электросетевой комплекс ПС 35/10 кВ "Романово"	16	
249	192	59:37:0890101:527 (59:37:0000000:66)	аренда	Пермский край, Усольский район	Для обслуживания объекта: "Электросетевой комплекс ПС 35/10 кВ "Романово"	14	
250	193	59:37:0890101:254	собственность	Пермский край, Усольский район, с. Романово, ул. Тракторная, дом 74	Для ведения личного подсобного хозяйства	970	Координаты характерных точек границ земельного участка определены с точностью ниже нормативной точности определения координат. По проекту межевания подлежит уточнению.
251	-	59:37:0890101:253	собственность	Пермский край, Усольский район, с. Романово, ул. Тракторная, д. 76	Для личного подсобного хозяйства	1966	Местоположение границ земельного участка не установлено, требуется уточнение
252	-	59:37:0890101:1006	собственность	Пермский край, Усольский район, с. Романово, ул. Тракторная, д. № 78	Для ведения личного подсобного хозяйства	1400	Местоположение границ земельного участка не установлено, требуется уточнение
253	194	59:37:0890101:251	собственность	Пермский край, Усольский район, с. Романово, ул. Тракторная, 80	Личное подсобное хозяйство	2399	Координаты характерных точек границ земельного участка определены с точностью ниже нормативной точности определения координат. По проекту межевания подлежит уточнению.
254	195	59:37:0890101:250		Пермский край, Усольский район, с. Романово, ул. Тракторная, 82-1	Для ведения личного подсобного хозяйства	1495	
255	-	59:37:0890101:249	собственность	Пермский край, Усольский район, с. Романово, ул. Тракторная, 82, 2	Для ведения личного подсобного хозяйства	1200	Местоположение границ земельного участка не установлено, требуется уточнение
256	-	59:37:0890101:248		Пермский край, Усольский район, с. Романово	Личное подсобное хозяйство	2266	Местоположение границ земельного участка не установлено, требуется уточнение
257	196	59:37:0890101:247	собственность	Пермский край, Усольский район, с. Романово, ул. Тракторная, дом 86	Для ведения личного подсобного хозяйства	2080	

1	2	3	4	5	6	7	8
258	197	59:37:0890101:187	собственность	Пермский край, Усольский район, с. Романово, ул. Тракторная, д. 88а	Для ведения личного подсобного хозяйства	2629	Координаты характерных точек границ земельного участка определены с точностью ниже нормативной точности определения координат. По проекту межевания подлежит уточнению.
	-	59:37:0890101:1360		Пермский край, Усольский район, с. Романово, ул. Тракторная, д. 90, кв. 2	Для ведения личного подсобного хозяйства	300	Местоположение границ земельного участка не установлено, требуется уточнение
259	198	59:37:0890101:1192	собственность	Пермский край, Усольский район, с. Романово, ул. Тракторная, д. 92	Отдельно стоящие усадебные жилые дома с придомовыми участками	1710	
260	-	59:37:0890101:1157	собственность	Пермский край, Усольский район, с. Романово, ул. Тракторная, д. 94-1	Для ведения личного подсобного хозяйства	800	Местоположение границ земельного участка не установлено, требуется уточнение
261	-	59:37:0890101:48		Пермский край, Усольский район, с. Романово, ул. Тракторная, д. 94	Для личного подсобного хозяйства	600	Местоположение границ земельного участка не установлено, требуется уточнение
262	199	59:37:0890101:6	собственность	Пермский край, Усольский район, с. Романово, ул. Тракторная, дом 96	Для ведения личного хозяйства	1393	
263	200	59:37:0890101:132	собственность	Пермский край, Усольский район, с. Романово, ул. Тракторная, д. 98	Для ведения личного подсобного хозяйства	2422	
264	201	59:37:0890101:1172	общая долевая собственность	Пермский край, Усольский район, с. Романово, ул. Тракторная, д. 100	Отдельно стоящие усадебные жилые дома с придомовыми участками	1164	
265	202	59:37:0890101:221	аренда	Пермский край, Усольский район, с. Романово, ул. Тракторная, 105	Для ведения личного подсобного хозяйства	1000	
266	203	59:37:0890101:43	аренда	Пермский край, Усольский район, с. Романово, ул. Тракторная, 97	Для обслуживания отделения почтовой связи	133	Координаты характерных точек границ земельного участка определены с точностью ниже нормативной точности определения координат. По проекту межевания подлежит уточнению.
267	204	59:37:0890101:28	собственность	Пермский край, Усольский район, с. Романово, ул. Совхозная, дом 1	Для ведения личного подсобного хозяйства	914	Координаты характерных точек границ земельного участка определены с точностью ниже нормативной точности определения координат. По проекту межевания подлежит уточнению.
268	-	59:37:0890101:42		Пермский край, Усольский район, с. Романово, ул. Совхозная, дом 3	Для личного подсобного хозяйства	1300	Местоположение границ земельного участка не установлено, требуется уточнение

1	2	3	4	5	6	7	8
269	-	59:37:0890101:44	собственность	Пермский край, Усольский район, с. Романово, ул. Совхозная, дом 103	Для личного подсобного хозяйства	900	Местоположение границ земельного участка не установлено, требуется уточнение
270	-	59:37:0890101:45	собственность	Пермский край, Усольский район, с. Романово, ул. Тракторная, дом 99	Для личного подсобного хозяйства	500	Местоположение границ земельного участка не установлено, требуется уточнение
271	-	59:37:0890101:50		Пермский край, Усольский район, с. Романово, ул. Тракторная, дом 95	Для личного подсобного хозяйства	1200	Местоположение границ земельного участка не установлено, требуется уточнение
272	-	59:37:0890101:1005	общая долевая собственность	Пермский край, Усольский район, с. Романово, ул. Тракторная, 93-2	Для ведения личного хозяйства	800	Местоположение границ земельного участка не установлено, требуется уточнение
273	205	59:37:0890101:256 (1), (2)	собственность	Пермский край, Усольский район, с. Романово, ул. Тракторная, дом 91, 2	Для личного подсобного хозяйства	886	
274	206	59:37:0890101:53	общая долевая собственность	Пермский край, Усольский район, с. Романово, пер. Заречный, 22	Для ведения личного хозяйства	1279	Местоположение границ ранее учтенного земельного участка не установлено в соответствии с требованиями действующего земельного законодательства.
275	-	59:37:0890101:4		Пермский край, Усольский район, с. Романово	Для ведения личного подсобного хозяйства	600	Местоположение границ земельного участка не установлено, требуется уточнение
276	207	59:37:0890101:52	собственность	Пермский край, Усольский район, с. Романово, пер. Заречный, 26	Для ведения личного подсобного хозяйства	1733	
277	-	59:37:0890101:257	собственность	Пермский край, Усольский район, с. Романово, ул. Тракторная, дом 91, 1	Для ведения личного подсобного хозяйства	400	Местоположение границ земельного участка не установлено, требуется уточнение
278	-	59:37:0890101:258	собственность	Пермский край, Усольский район, с. Романово, ул. Тракторная, 89	Для ведения личного подсобного хозяйства	1538	Местоположение границ земельного участка не установлено, требуется уточнение
279	208	59:37:0890101:9	собственность	Пермский край, Усольский район, с. Романово, ул. Тракторная, 87	Для ведения личного подсобного хозяйства	1650	Местоположение границ земельного участка не установлено, требуется уточнение
280	209	59:37:0890101:588	собственность	Пермский край, Усольский район, с. Романово, ул. Тракторная, д. 87	Для ведения личного подсобного хозяйства (без права строительства)	565	
281	210	59:37:0890101:167	собственность	Пермский край, Усольский район, с. Романово, ул. Тракторная, д. 85, кв. 2	Для ведения личного подсобного хозяйства	884	Координаты характерных точек границ земельного участка определены с точностью ниже нормативной точности определения координат. По проекту межевания подлежит уточнению.

1	2	3	4	5	6	7	8
282	211	59:37:0890101:442	собственность	Пермский край, Усольский район, с. Романово, ул. Тракторная, дом 85, 1	Для личного подсобного хозяйства	711	
283	212	59:37:0890101:418	собственность	Пермский край, Усольский район, с. Романово, пер. Заречный, 12а	Для ведения личного хозяйства	1477	
284	213	59:37:0890101:259	собственность	Пермский край, Усольский район, с. Романово, пер. Заречный, 12б	Для личного подсобного хозяйства	704	
285	-	59:37:0890101:409	собственность	Пермский край, Усольский район, с. Романово, пер. Заречный, дом 20	Для ведения личного подсобного хозяйства	1000	Местоположение границ земельного участка не установлено, требуется уточнение
286	214	59:37:0890101:1184	собственность	Пермский край, Усольский район, с. Романово, ул. Тракторная	Отдельно стоящие усадебные жилые дома с придомовыми участками	2287	
287	215	59:37:0890101:73	собственность	Пермский край, Усольский район, с. Романово, пер. Заречный, 10	Для ведения дачного хозяйства и строительства жилого дома.	1900	Координаты характерных точек границ земельного участка определены с точностью ниже нормативной точности определения координат. По проекту межевания подлежит уточнению.
288	216	59:37:0890101:1080	собственность	Пермский край, Усольский район, с. Романово, ул. Тракторная, 81а	Отдельно стоящие усадебные жилые дома с придомовыми участками	1349	
289	217	59:37:0890101:1081	собственность	Пермский край, Усольский район, с. Романово, ул. Тракторная, 81	Отдельно стоящие усадебные жилые дома с придомовыми участками	1350	
290	218	59:37:0890101:1155	собственность	Пермский край, Усольский район, с. Романово, ул. Тракторная, 79	Отдельно стоящие усадебные жилые дома с придомовыми участками	1858	
291	219	59:37:0890101:265	собственность	Пермский край, Усольский район, с. Романово, ул. Тракторная, 77	Личное подсобное хозяйство	1555	
292	220	59:37:0890101:92	собственность	Пермский край, Усольский район, с. Романово, пер. Заречный, 6	Личное подсобное хозяйство	1610	Координаты характерных точек границ земельного участка определены с точностью ниже нормативной точности определения координат. По проекту межевания подлежит уточнению.
293	221	59:37:0890101:82	собственность	Пермский край, Усольский район, с. Романово, ул. Тракторная, 75	Для обслуживания здания магазина	1011	
294	-	59:37:0890101:267	собственность	Пермский край, Усольский район, с. Романово, ул. Тракторная, 73	Для обслуживания торгового центра	869	Местоположение границ земельного участка не установлено, требуется уточнение

1	2	3	4	5	6	7	8
295	222	59:37:0890101:51 (1), (2)	собственность	Пермский край, Усольский район, с. Романово, пер. Заречный, дом 4	Для ведения личного подсобного хозяйства	1539	
296	-	59:37:0890101:1113	общая долевая собственность	Пермский край, Усольский район, с. Романово, ул. Тракторная, 71	Для ведения личного подсобного хозяйства	1900	Местоположение границ земельного участка не установлено, требуется уточнение
297	223	59:37:0890101:1354		Пермский край, Усольский район, с. Романово, ул. Тракторная	Религиозное использование	1443	
298	224	59:37:0890101:1093	постоянное (бессрочное) пользование	Пермский край, Усольский район, с. Романово, в районе ул. Тракторная, 67	Для размещения автостанции	782	
299	225	59:37:0890101:89	собственность	Пермский край, Усольский район, с. Романово, в районе ул. Тракторная, 65	Для обслуживания здания магазина	159	Координаты характерных точек границ земельного участка определены с точностью ниже нормативной точности определения координат. По проекту межевания подлежит уточнению.
300	226	59:37:0890101:97	собственность	Пермский край, Усольский район, с. Романово, в районе ул. Тракторная, 50-1	Для ведения личного подсобного хозяйства	1100	
301	227	59:37:0890101:90	собственность	Пермский край, Усольский район, с. Романово, пер. Заречный, д. 2	Под жилую застройку Дачную	1224	
302	228	59:37:0890101:87	собственность	Пермский край, Усольский район, с. Романово, в районе ул. Тракторная, 63	Для обслуживания здания магазина	1316	Координаты характерных точек границ земельного участка определены с точностью ниже нормативной точности определения координат. По проекту межевания подлежит уточнению.
303	-	59:37:0890101:86		Пермский край, Усольский район, с. Романово, в районе ул. Тракторная, 61	Для ведения личного подсобного хозяйства	700	Местоположение границ земельного участка не установлено, требуется уточнение
304	-	59:37:0890101:85		Пермский край, район Усольский, с. Романово, ул. Тракторная, д. 59	Для личного подсобного хозяйства	1704	Местоположение границ земельного участка не установлено, требуется уточнение
305	-	59:37:0890101:84	собственность	Пермский край, район Усольский, с. Романово, ул. Тракторная, д. 57	Для ведения личного подсобного хозяйства	1000	Местоположение границ земельного участка не установлено, требуется уточнение
306	229	59:37:0890101:12	собственность	Пермский край, район Усольский, с. Романово, ул. Тракторная, д. 55	Для личного подсобного хозяйства	1884	

1	2	3	4	5	6	7	8
307	230	59:37:0890101:410	собственность	Пермский край, район Усольский, с Романово	Для обслуживания скважины	3600	Координаты характерных точек границ земельного участка определены с точностью ниже нормативной точности определения координат. По проекту межевания подлежит уточнению.
308	231	59:37:0890101:1188	собственность	Пермский край, Усольский район, с. Романово, ул. Школьная, 22д	Отдельно стоящие усадебные жилые дома с придомовыми участками	1888	
309	232	59:37:0890101:1118	аренда	Пермский край, Усольский район, с. Романово, ул. Школьная, 24в	Отдельно стоящие усадебные жилые дома с придомовыми участками	2000	
310	233	59:37:0890101:1200	аренда	Пермский край, Усольский район, с. Романово, ул. Школьная, 24д	Отдельно стоящие усадебные жилые дома с придомовыми участками	1500	
311	234	59:37:0890101:1177	собственность	Пермский край, Усольский район, с. Романово, ул. Сретенская	Отдельно стоящие усадебные жилые дома с участками, с возможностью содержания и разведения домашнего скота и птицы	1569	
312	235	59:37:0890101:1176	собственность	Пермский край, Усольский район, с. Романово, ул. Сретенская	Отдельно стоящие усадебные жилые дома с участками, с возможностью содержания и разведения домашнего скота и птицы	2597	
313	236	59:37:0890101:525 (59:37:0000000:66)	аренда	Пермский край, Усольский район	Для обслуживания объекта: "Электросетевой комплекс ПС 35/10 кВ "Романово"	14	
314	237	59:37:0890101:489 (59:37:0000000:66)	аренда	Пермский край, Усольский район	Для обслуживания объекта: "Электросетевой комплекс ПС 35/10 кВ "Романово"	20	
315	238	59:37:0890101:453	собственность	Пермский край, Усольский район, с. Романово, ул. Сретенская, 4	Под огородничество	623	Координаты характерных точек границ земельного участка определены с точностью ниже нормативной точности определения координат. По проекту межевания подлежит уточнению.
316	239	59:37:0890101:1162	собственность	Пермский край, Усольский район, с. Романово, ул. Школьная, д. 24б	Малозэтажная многоквартирная жилая застройка	1276	
317	240	59:37:0890101:323	собственность	Пермский край, Усольский район, с. Романово, ул. Школьная, дом 24	Для ведения личного подсобного хозяйства	2138	

1	2	3	4	5	6	7	8
318	241	59:37:0890101:65	аренда	Пермский край, Усольский район, с. Романово, ул. Школьная, 24а	Личное подсобное хозяйство	1618	Координаты характерных точек границ земельного участка определены с точностью ниже нормативной точности определения координат. По проекту межевания подлежит уточнению.
319	242	59:37:0890101:135	собственность	Пермский край, Усольский район, с. Романово, ул. Школьная, 22а	Ведение личного подсобного хозяйства	2000	Координаты характерных точек границ земельного участка определены с точностью ниже нормативной точности определения координат. По проекту межевания подлежит уточнению.
320	243	59:37:0890101:162	собственность	Пермский край, Усольский район, с. Романово, ул. Школьная, 22б	Для ведения личного подсобного хозяйства	1500	Координаты характерных точек границ земельного участка определены с точностью ниже нормативной точности определения координат. По проекту межевания подлежит уточнению.
321	244	59:37:0890101:122	аренда	Пермский край, Усольский район, с. Романово, ул. Школьная, 22в	Для ведения личного подсобного хозяйства	1500	Координаты характерных точек границ земельного участка определены с точностью ниже нормативной точности определения координат. По проекту межевания подлежит уточнению.
322	245	59:37:0890101:215	аренда	Пермский край, Усольский район, с. Романово, ул. Школьная, 22г	Для ведения личного подсобного хозяйства	1194	
323	246	59:37:0890101:1120	аренда	Пермский край, Усольский район, с. Романово, ул. Школьная, 50	Сады, огороды, палисадники	733	
324	247	59:37:0890101:1086	собственность	Пермский край, Усольский район, с. Романово, ул. Школьная, 46	Для ведения личного подсобного хозяйства	1701	
325	248	59:37:0890101:1181	аренда	Пермский край, Усольский район, с. Романово, ул. Школьная, 8б	Отдельно стоящие усадебные жилые дома с придомовыми участками	1500	
326	249	59:37:0890101:217	общая долевая собственность	Пермский край, Усольский район, с. Романово, ул. Школьная, 18	Для ведения личного подсобного хозяйства	2397	
327	250	59:37:0890101:1116	аренда	Пермский край, Усольский район, с. Романово, ул. Школьная, 44	Для ведения личного подсобного хозяйства	1500	
328	251	59:37:0890101:572	собственность	Пермский край, Усольский район, с. Романово, ул. Школьная, 40	Для ведения личного подсобного хозяйства	1869	
329	252	59:37:0890101:1351		Пермский край, Усольский район, с. Романово, ул. Сретенская	Религиозное использование	5842	

1	2	3	4	5	6	7	8
330	253	59:37:0890101:1098	общая долевая собственность	Пермский край, Усольский район, с. Романово, ул. Тракторная, д. 72	Административные здания, офисы, конторы различных организаций, компаний	3346	
331	254	59:37:0890101:1019	собственность	Пермский край, Усольский район, с. Романово, ул. Тракторная, 70	Для проектирования и строительства здания ДК	1576	Координаты характерных точек границ земельного участка определены с точностью ниже нормативной точности определения координат. По проекту межевания подлежит уточнению.
332	255	59:37:0890101:297	постоянное (бессрочное) пользование	Пермский край, Усольский район, с. Романово, ул. Школьная, 17	Для обслуживания здания школы	15229	
333	256	59:37:0890101:477	собственность	Пермский край, Усольский район, с. Романово, ул. Школьная, 20	Для обслуживания здания детского сада	2167	Координаты характерных точек границ земельного участка определены с точностью ниже нормативной точности определения координат. По проекту межевания подлежит уточнению.
			постоянное (бессрочное) пользование				
334	257	59:37:0890101:1114	постоянное (бессрочное) пользование	Пермский край, Усольский район, с. Романово.	Спортплощадки, спортзалы теннисные корты, залы рекреации (с бассейнами или без них)	3082	Координаты характерных точек границ земельного участка определены с точностью ниже нормативной точности определения координат. По проекту межевания подлежит уточнению.
335	258	59:37:0890101:1074	собственность	Пермский край, Усольский район, с. Романово, ул. Школьная, 28	Для обслуживания здания гаража и столярки	2031	
			аренда				
336	259	59:37:0890101:190	общая долевая собственность	Пермский край, район Усольский, с Романово, ул Тракторная, 68	Под индивидуальной жилой застройкой	847	Координаты характерных точек границ земельного участка определены с точностью ниже нормативной точности определения координат. По проекту межевания подлежит уточнению.
337	260	59:37:0890101:277	собственность	Пермский край, Усольский район, с. Романово, ул. Тракторная, 66а	Для личного подсобного хозяйства	1005	Координаты характерных точек границ земельного участка определены с точностью ниже нормативной точности определения координат. По проекту межевания подлежит уточнению.

1	2	3	4	5	6	7	8
338	-	59:37:0890101:98	собственность	Пермский край, Усольский район, с. Романово, ул. Тракторная, 66	Для индивидуального садоводства	1100	Местоположение границ земельного участка не установлено, требуется уточнение
339	261	59:37:0890101:100	собственность	Пермский край, Усольский район, с. Романово, ул. Тракторная, 64	Для индивидуального садоводства	1688	Координаты характерных точек границ земельного участка определены с точностью ниже нормативной точности определения координат. По проекту межевания подлежит уточнению.
340	-	59:37:0890101:101	собственность	Пермский край, Усольский район, с. Романово, ул. Тракторная, 62	Личное подсобное хозяйство	1799	Местоположение границ земельного участка не установлено, требуется уточнение
341	262	59:37:0890101:1178	собственность	Пермский край, Усольский район, с. Романово, ул. Школьная, 17а	Отдельно стоящие усадебные жилые дома с придомовыми участками	722	
342	263	59:37:0890101:88	собственность	Пермский край, Усольский район, с. Романово, ул. Тракторная, 60	Под огородничество	892	
343	264	59:37:0890101:1170	собственность	Пермский край, Усольский район, с. Романово, ул. Школьная, 19	Отдельно стоящие усадебные жилые дома с придомовыми участками	1511	
344	-	59:37:0890101:103		Пермский край, Усольский район, с. Романово	Для индивидуального садоводства	1707	Местоположение границ земельного участка не установлено, требуется уточнение
345	265	59:37:0890101:1169	собственность	Пермский край, Усольский район, с. Романово, ул. Тракторная, 58	Отдельно стоящие усадебные жилые дома с придомовыми участками	1813	
346	266	59:37:0890101:1154	собственность	Пермский край, Усольский район, с. Романово, ул. Тракторная, 56	Отдельно стоящие усадебные жилые дома с придомовыми участками	2405	
347	267	59:37:0890101:1347		Пермский край, Усольский район, с. Романово, ул. Тракторная	Для ведения личного подсобного хозяйства	2242	
348	268	59:37:0890101:137	собственность	Пермский край, Усольский район, с. Романово, ул. Школьная, дом 16, 2	Для ведения личного подсобного хозяйства	1262	
349	-	59:37:0890101:38		Пермский край, Усольский район, с. Романово, ул. Школьная, дом 16, 1	Для личного подсобного хозяйства	700	Местоположение границ земельного участка не установлено, требуется уточнение
350	-	59:37:0890101:139	общая долевая собственность	Пермский край, Усольский район, с. Романово, ул. Школьная, дом 14, 2	Для ведения личного подсобного хозяйства	1057	Местоположение границ земельного участка не установлено, требуется уточнение
351	-	59:37:0890101:140		Пермский край, Усольский район, с. Романово	Для индивидуального садоводства	1152	Местоположение границ земельного участка не установлено, требуется уточнение

1	2	3	4	5	6	7	8
352	269	59:37:0890101:1185	собственность	Пермский край, Усольский район, с. Романово, ул. Школьная, 12-2	Отдельно стоящие усадебные жилые дома с придомовыми участками	1257	
353	-	59:37:0890101:142		Пермский край, Усольский район, с. Романово, ул. Школьная, дом 12-1	Для ведения личного подсобного хозяйства	900	Местоположение границ земельного участка не установлено, требуется уточнение
354	-	59:37:0890101:144		Пермский край, Усольский район, с. Романово, ул. Школьная, дом 10, 2	Для ведения личного подсобного хозяйства	1300	Местоположение границ земельного участка не установлено, требуется уточнение
355	270	59:37:0890101:551	собственность	Пермский край, Усольский район, с. Романово, ул. Школьная, дом 10, квартира 1	Для ведения личного хозяйства	1290	
356	271	59:37:0890101:1203	общая долевая собственность	Пермский край, Усольский район, с. Романово, ул. Школьная, 8/2	Отдельно стоящие усадебные жилые дома с участками, с возможностью содержания и разведения домашнего скота и птицы	2000	
357	272	59:37:0890101:576	собственность	Пермский край, Усольский район, с. Романово, ул. Школьная, район д.8-1	Для ведения огородничества	1171	
358	273	59:37:0890101:1003	собственность	Пермский край, Усольский район, Романовское сельское поселение, с. Романово, ул. Школьная, район д. 8-1	Для ведения личного подсобного хозяйства	550	
359	274	59:37:0890101:152	собственность	Пермский край, Усольский район, Романовское сельское поселение, с. Романово, ул. Школьная, район д. 8, кв.1	Для ведения личного подсобного хозяйства	550	
360	275	59:37:0890101:153	собственность	Пермский край, Усольский район, Романовское сельское поселение, с. Романово, ул. Школьная, д. 6	Для ведения личного подсобного хозяйства	1865	
361	276	59:37:0890101:1175	аренда	Пермский край, Усольский район, с. Романово, ул. Школьная, 4а	Отдельно стоящие усадебные жилые дома с придомовыми участками	1500	
362	-	59:37:0890101:231	собственность	Пермский край, Усольский район, с. Романово, ул. Школьная, дом 4, кв.2	Для ведения личного хозяйства	600	Местоположение границ земельного участка не установлено, требуется уточнение
363	277	59:37:0890101:212	собственность	Пермский край, Усольский район, с. Романово, ул. Школьная, дом 4, кв.1	Для ведения личного подсобного хозяйства	1200	
364	278	59:37:0890101:211	собственность	Пермский край, Усольский район, с. Романово, ул. Школьная, д. 2	Для ведения личного подсобного хозяйства	1760	

1	2	3	4	5	6	7	8
365	279	59:37:0890101:580		Пермский край, Усольский район, с. Романово, ул. Школьная	ул. Школьная - земли общего пользования	5543	
366	280	59:37:0890101:1089	собственность	Пермский край, Усольский район, с. Романово, ул. Школьная, 15б	Для огородничества	441	
367	281	59:37:0890101:571	собственность	Пермский край, Усольский район, с. Романово, ул. Школьная, д. №15б	Для ведения личного подсобного хозяйства	600	
368	-	59:37:0890101:469		Пермский край, Усольский район, с. Романово, ул. Школьная, д. №15а	Для ведения личного подсобного хозяйства	890	Местоположение границ земельного участка не установлено, требуется уточнение
369	-	59:37:0890101:145		Пермский край, Усольский район, с. Романово	Для ведения личного подсобного хозяйства	1100	Местоположение границ земельного участка не установлено, требуется уточнение
370	282	59:37:0890101:566		Пермский край, Усольский район, с. Романово, ул. Школьная, д. 15-1	Под двухквартирным одноэтажным жилым домом	629	
371	-	59:37:0890101:387	общая долевая собственность	Пермский край, Усольский район, с. Романово, ул. Школьная, д.ом 13, кв.2	Для ведения личного подсобного хозяйства	1200	Местоположение границ земельного участка не установлено, требуется уточнение
372	-	59:37:0890101:586	собственность	Пермский край, район Усольский, с/п Романовское, с. Романово, ул. Школьная, д. 13, кв. 1	Для ведения личного подсобного хозяйства	1300	Местоположение границ земельного участка не установлено, требуется уточнение
373	-	59:37:0890101:126		Пермский край, район Усольский, с/п Романовское, с. Романово, ул. Школьная, дом 11, 2	Для ведения личного подсобного хозяйства	1000	Местоположение границ земельного участка не установлено, требуется уточнение
374	283	59:37:0890101:124	собственность	Пермский край, район Усольский, с/п Романовское, с. Романово, ул. Школьная, дом 11, 1	Для ведения личного подсобного хозяйства	726	
	-	59:37:0890101:1359		Пермский край, Усольский район, с. Романово, ул. Школьная, д. 9, кв. 2	Для ведения личного подсобного хозяйства	300	Местоположение границ земельного участка не установлено, требуется уточнение
375	-	59:37:0890101:149		Пермский край, район Усольский, с. Романово	Личное подсобное хозяйство	480	Местоположение границ земельного участка не установлено, требуется уточнение
376	-	59:37:0890101:123	собственность	Пермский край, район Усольский, с/п Романовское, с. Романово, ул. Школьная, д.7, кв. 2	Для ведения личного подсобного хозяйства	900	Местоположение границ земельного участка не установлено, требуется уточнение

1	2	3	4	5	6	7	8
377	284	59:37:0890101:1018	собственность	Пермский край, Усольский район, Романовское сельское поселение, с. Романово, ул. Школьная, д. №7, кв. 1	Для ведения личного подсобного хозяйства	718	
378	-	59:37:0890101:121		Пермский край, Усольский район, Романовское сельское поселение, с. Романово, ул. Школьная, дом 5, 2	Для ведения личного подсобного хозяйства	1200	Местоположение границ земельного участка не установлено, требуется уточнение
379	-	59:37:0890101:119		Пермский край, Усольский район, Романовское сельское поселение, с. Романово, ул. Школьная, дом 5, 1	Для ведения личного подсобного хозяйства	500	Местоположение границ земельного участка не установлено, требуется уточнение
380	-	59:37:0890101:117		Пермский край, Усольский район, Романовское сельское поселение, с. Романово, ул. Школьная, дом 3, 2	Для ведения личного подсобного хозяйства	400	Местоположение границ земельного участка не установлено, требуется уточнение
381	285	59:37:0890101:1146		Пермский край, Усольский район, Романовское сельское поселение, с. Романово, ул. Школьная, дом 1, кв.2	Отдельно стоящие усадебные жилые дома с придомовыми участками	844	
382	-	59:37:0890101:113		Пермский край, Усольский район, Романовское сельское поселение, с. Романово, ул. Школьная, дом 1, 1	Для личного подсобного хозяйства	1200	Местоположение границ земельного участка не установлено, требуется уточнение
383	-	59:37:0890101:112	собственность	Пермский край, Усольский район, с. Романово, ул. Тракторная, 32	Для ведения личного подсобного хозяйства	1242	Местоположение границ земельного участка не установлено, требуется уточнение
384	-	59:37:0890101:472	собственность	Пермский край, Усольский район, с. Романово, ул. Тракторная, 34	Для ведения личного подсобного хозяйства	104	Местоположение границ земельного участка не установлено, требуется уточнение
385	-	59:37:0890101:115	собственность	Пермский край, Усольский район, с. Романово, ул. Тракторная, 34	Для ведения личного подсобного хозяйства	1200	Местоположение границ земельного участка не установлено, требуется уточнение
386	286	59:37:0890101:118	собственность	Пермский край, Усольский район, с. Романово, ул. Тракторная, дом 36	Для ведения личного подсобного хозяйства	1683	Координаты характерных точек границ земельного участка определены с точностью ниже нормативной точности определения координат. По проекту межевания подлежит уточнению.
387	-	59:37:0890101:120	собственность	Пермский край, Усольский район, с. Романово, ул. Тракторная, дом 38	Для ведения личного подсобного хозяйства	1300	Местоположение границ земельного участка не установлено, требуется уточнение

1	2	3	4	5	6	7	8
388	-	59:37:0890101:148	собственность	Пермский край, Усольский район, с. Романово, ул. Тракторная	Личное подсобное хозяйство	1639	Местоположение границ земельного участка не установлено, требуется уточнение
389	-	59:37:0890101:147		Пермский край, Усольский район, с. Романово, ул. Тракторная, дом 44	Для ведения личного подсобного хозяйства	1500	Местоположение границ земельного участка не установлено, требуется уточнение
390	-	59:37:0890101:125		Пермский край, Усольский район, с. Романово	Личное подсобное хозяйство	833	Местоположение границ земельного участка не установлено, требуется уточнение
391	-	59:37:0890101:129	общая долевая собственность	Пермский край, Усольский район, с. Романово, ул. Тракторная, д. 46	Для ведения личного подсобного хозяйства	1350	Местоположение границ земельного участка не установлено, требуется уточнение
392	-	59:37:0890101:130	общая долевая собственность	Пермский край, Усольский район, с. Романово, ул. Тракторная, 48	Для ведения личного подсобного хозяйства	1000	Местоположение границ земельного участка не установлено, требуется уточнение
393	-	59:37:0890101:133	собственность	Пермский край, Усольский район, с. Романово, ул. Тракторная	Личное подсобное хозяйство	1059	Местоположение границ земельного участка не установлено, требуется уточнение
394	287	59:37:0890101:1085	собственность	Пермский край, Усольский район, с. Романово, ул. Тракторная, 50-2	Для ведения личного подсобного хозяйства	772	
395	288	59:37:0890101:184	собственность	Пермский край, Усольский район, с. Романово, ул. Тракторная, д. №52	Для ведения личного подсобного хозяйства	2000	
396	-	59:37:0890101:81		Пермский край, Усольский район, с. Романово, ул. Тракторная, 53	Для ведения личного подсобного хозяйства	1500	Местоположение границ земельного участка не установлено, требуется уточнение
397	289	59:37:0890101:80	собственность	Пермский край, Усольский район, с. Романово, ул. Тракторная, дом 51	Для ведения личного подсобного хозяйства	1223	Координаты характерных точек границ земельного участка определены с точностью ниже нормативной точности определения координат. По проекту межевания подлежит уточнению.
398	-	59:37:0890101:79	собственность	Пермский край, Усольский район, с. Романово, ул. Тракторная, дом 49	Для ведения личного подсобного хозяйства	800	Местоположение границ земельного участка не установлено, требуется уточнение
399	290	59:37:0890101:77	собственность	Пермский край, Усольский район, с. Романово, ул. Тракторная, 47	Для ведения личного подсобного хозяйства	2392	Координаты характерных точек границ земельного участка определены с точностью ниже нормативной точности определения координат. По проекту межевания подлежит уточнению.

1	2	3	4	5	6	7	8
400	-	59:37:0890101:76	собственность	Пермский край, Усольский район, с. Романово, ул. Тракторная, дом 45	Для ведения личного хозяйства	2200	Местоположение границ земельного участка не установлено, требуется уточнение
401	-	59:37:0890101:75	собственность	Пермский край, Усольский район, с. Романово, ул. Тракторная, 41	Для ведения личного подсобного хозяйства	1489	Местоположение границ земельного участка не установлено, требуется уточнение
402	291	59:37:0890101:1346		Пермский край, Усольский район, с. Романово, ул. Тракторная, 39	Для ведения личного подсобного хозяйства	1567	
403	292	59:37:0890101:1021	собственность	Пермский край, Усольский район, с. Романово, ул. Тракторная	Для ведения личного подсобного хозяйства	230	
404	293	59:37:0890101:556	собственность	Пермский край, Усольский район, с. Романово, ул. Тракторная, дом 37	Для ведения личного подсобного хозяйства	1199	
405	294	59:37:0890101:72	собственность	Пермский край, Усольский район, с. Романово, ул. Тракторная, дом 35	Для ведения личного подсобного хозяйства	1162	
406	-	59:37:0890101:71		Пермский край, Усольский район, с. Романово, ул. Тракторная, дом 33	Для ведения личного подсобного хозяйства	1100	Местоположение границ земельного участка не установлено, требуется уточнение
407	-	59:37:0890101:70	собственность	Пермский край, Усольский район, с. Романово, ул. Тракторная, дом 31	Для ведения личного подсобного хозяйства	1700	Местоположение границ земельного участка не установлено, требуется уточнение
408	-	59:37:0890101:228		Пермский край, Усольский район, с. Романово	Для ведения личного подсобного хозяйства	1100	Местоположение границ земельного участка не установлено, требуется уточнение
409	-	59:37:0890101:68	собственность	Пермский край, Усольский район, с. Романово, ул. Тракторная, д. 27	Для ведения личного подсобного хозяйства	1430	Местоположение границ земельного участка не установлено, требуется уточнение
410	295	59:37:0890101:67	собственность	Пермский край, Усольский район, с. Романово, ул. Тракторная, дом 25, 2	Для ведения личного подсобного хозяйства	985	
411	-	59:37:0890101:66		Пермский край, Усольский район, с. Романово, ул. Тракторная, дом 25, 1	Для ведения личного подсобного хозяйства	1438	Местоположение границ земельного участка не установлено, требуется уточнение
412	296	59:37:0890101:11	собственность	Пермский край, Усольский район, с. Романово, ул. Тракторная, д. 30	Для ведения личного хозяйства	3384	Координаты характерных точек границ земельного участка определены с точностью ниже нормативной точности определения координат. По проекту межевания подлежит уточнению.
413	-	59:37:0890101:189	собственность	Пермский край, Усольский район, с. Романово, ул. Тракторная, дом 4, кв. 1	Для индивидуального жилищного строительства	1000	Местоположение границ земельного участка не установлено, требуется уточнение

1	2	3	4	5	6	7	8
414	-	59:37:0890101:108	собственность	Пермский край, Усольский район, с. Романово, пер. Полевой, д. 4, кв. 2	Для ведения личного подсобного хозяйства	946	Местоположение границ земельного участка не установлено, требуется уточнение
415	297	59:37:0890101:575	собственность	Пермский край, Усольский район, Романовское сельское поселение, с. Романово, пер. Полевой, район д. 6-1	Для ведения личного подсобного хозяйства	496	
416	298	59:37:0890101:136	собственность	Пермский край, Усольский район, с. Романово, ул. Тракторная, дом 6, кв. 1	Для ведения личного хозяйства	660	
417	-	59:37:0890101:570		Пермский край, Усольский район, с. Романово, пер. Полевой, д. 6, кв. 2	Для ведения личного подсобного хозяйства	16200	Местоположение границ земельного участка не установлено, требуется уточнение
418	299	59:37:0890101:216	аренда	Пермский край, Усольский район, с. Романово, пер. Полевой, 3	Для ведения личного подсобного хозяйства	1037	
419	300	59:37:0890101:160	собственность	Пермский край, Усольский район, с. Романово, пер. Полевой, 12	Отдельно стоящие усадебные жилые дома с придомовыми участками	2867	
420	-	59:37:0890101:141		Пермский край, Усольский район, с. Романово, пер. Полевой, д. №10	Для ведения личного подсобного хозяйства	1500	Местоположение границ земельного участка не установлено, требуется уточнение
421	301	59:37:3390101:167	собственность	Пермский край, Усольский район, с. Романово, ул. Тракторная, дом 85, кв. 2	Для ведения личного подсобного хозяйства	1377	
422	302	59:37:3390101:161	собственность	Пермский край, Усольский район, с. Романово, пер. Полевой, дом 8	Для ведения личного подсобного хозяйства	1000	
423	303	59:37:0890101:1082	собственность	Пермский край, Усольский район, с. Романово	Для размещения кладбища	4200	
424	-	59:37:0890101:166	собственность	Пермский край, Усольский район, с. Романово, ул. Тракторная, дом 26, квартира 2	Для ведения личного подсобного хозяйства	974	Местоположение границ земельного участка не установлено, требуется уточнение
425	-	59:37:0890101:1206		Пермский край, Усольский район, с. Романово, ул. Тракторная	Не установлено	1400	Местоположение границ земельного участка не установлено, требуется уточнение
426	304	59:37:0890101:1156		Пермский край, Усольский район, с. Романово, ул. Тракторная, д. 22	Отдельно стоящие усадебные жилые дома с придомовыми участками	1508	

1	2	3	4	5	6	7	8
427	305	59:37:0890101:17	собственность	Пермский край, Усольский район, с. Романово, ул. Сосновый Бор, дом 9	Для ведения личного подсобного хозяйства	1278	Координаты характерных точек границ земельного участка определены с точностью ниже нормативной точности определения координат. По проекту межевания подлежит уточнению.
428	306	59:37:0890101:380	собственность	Пермский край, Усольский район, с. Романово, ул. Сосновый Бор, 7	Для индивидуального огородничества	716	Координаты характерных точек границ земельного участка определены с точностью ниже нормативной точности определения координат. По проекту межевания подлежит уточнению.
429	-	59:37:0890101:169		Пермский край, Усольский район, с. Романово, ул. Тракторная, дом 20	Для ведения личного подсобного хозяйства	1300	Местоположение границ земельного участка не установлено, требуется уточнение
430	-	59:37:0890101:16	собственность	Пермский край, Усольский район, с. Романово, ул. Тракторная, дом 18	Для ведения личного подсобного хозяйства	1300	Местоположение границ земельного участка не установлено, требуется уточнение
431	307	59:37:0890101:170	собственность	Пермский край, Усольский район, с. Романово, ул. Сосновый Бор, дом 7	Для строительства жилого дома	1500	Координаты характерных точек границ земельного участка определены с точностью ниже нормативной точности определения координат. По проекту межевания подлежит уточнению.
432	-	59:37:0890101:109	собственность	Пермский край, Усольский район, с. Романово, ул. Тракторная, 16	Для ведения личного подсобного хозяйства	1100	Местоположение границ земельного участка не установлено, требуется уточнение
433	308	59:37:0890101:172	собственность	Пермский край, Усольский район, с. Романово, ул. Сосновая, дом №5	Для строительства жилого дома	1740	Координаты характерных точек границ земельного участка определены с точностью ниже нормативной точности определения координат. По проекту межевания подлежит уточнению.
434	309	59:37:0890101:176	общая долевая собственность	Пермский край, Усольский район, с. Романово, ул. Тракторная, д. 14	Для ведения личного подсобного хозяйства	1931	
435	-	59:37:0890101:470	общая долевая собственность	Пермский край, Усольский район, с. Романово, ул. Сосновый Бор, дом 3	Для личного подсобного хозяйства	517	Местоположение границ земельного участка не установлено, требуется уточнение
436	-	59:37:0890101:174	общая долевая собственность	Пермский край, Усольский район, с. Романово, ул. Сосновый Бор, дом 3	Для ведения личного подсобного хозяйства	1600	Местоположение границ земельного участка не установлено, требуется уточнение

1	2	3	4	5	6	7	8
437	310	59:37:0890101:553	общая совместная собственность	Пермский край, Усольский район, с. Романово, ул. Тракторная, д. 12	Для ведения личного подсобного хозяйства	1200	Координаты характерных точек границ земельного участка определены с точностью ниже нормативной точности определения координат. По проекту межевания подлежит уточнению.
438	311	59:37:0890101:577	собственность	Пермский край, Усольский район, Романовское сельское поселение, с. Романово, ул. Тракторная, район д. 12	Для ведения личного подсобного хозяйства	1398	Координаты характерных точек границ земельного участка определены с точностью ниже нормативной точности определения координат. По проекту межевания подлежит уточнению.
439	-	59:37:0890101:179	собственность	Пермский край, Усольский район, с. Романово, ул. Сосновый бор, 1	Личное подсобное хозяйство	2249	Местоположение границ земельного участка не установлено, требуется уточнение
440	312	59:37:0890101:178	собственность	Пермский край, Усольский район, с. Романово, ул. Тракторная, д. 10	Для ведения личного подсобного хозяйства	1200	Координаты характерных точек границ земельного участка определены с точностью ниже нормативной точности определения координат. По проекту межевания подлежит уточнению.
441	313	59:37:0890101:487	собственность	Пермский край, Усольский район, с. Романово, ул. Тракторная, 10	Для индивидуального огородничества	927	Координаты характерных точек границ земельного участка определены с точностью ниже нормативной точности определения координат. По проекту межевания подлежит уточнению.
442	-	59:37:0890101:180	общая долевая собственность	Пермский край, Усольский район, с. Романово, ул. Тракторная, дом 8	Для ведения личного подсобного хозяйства	1000	Местоположение границ земельного участка не установлено, требуется уточнение
443	314	59:37:0890101:181	собственность	Пермский край, Усольский район, с. Романово, ул. Тракторная, дом 6	Для строительства жилого дома	3169	Координаты характерных точек границ земельного участка определены с точностью ниже нормативной точности определения координат. По проекту межевания подлежит уточнению.
444	315	59:37:0890101:93	собственность	Пермский край, Усольский район, с. Романово, ул. Тракторная, дом 4	Для ведения личного подсобного хозяйства	1322	Координаты характерных точек границ земельного участка определены с точностью ниже нормативной точности определения координат. По проекту межевания подлежит уточнению.

1	2	3	4	5	6	7	8
445	316	59:37:3390101:30 (59:37:0000000:65)	аренда	Пермский край, Усольский район	Для обслуживания объекта: "Электросетевой комплекс ПС 35/10 кВ "Романово"	4	
446	317	59:37:0890101:182	собственность	Пермский край, Усольский район, Романовское с/п, с. Романово, ул. Тракторная, д. 2	Отдельно стоящие жилые дома коттеджного типа на одну семью с придомовым участками	1530	Координаты характерных точек границ земельного участка определены с точностью ниже нормативной точности определения координат. По проекту межевания подлежит уточнению.
447	318	59:37:3390101:233	общая совместная собственность	Пермский край, Усольский район, Романовское сельское поселение, с. Романово, ул. Сосновый бор, 4	Для индивидуального жилищного строительства	1200	
448	319	59:37:0000000:2045		Пермский край, Усольский район, с. Романово	Коммунальное обслуживание	150	
449	320	59:37:0890101:315	собственность	Пермский край, Усольский район, с. Романово, ул. Тракторная, 2а	Для строительства торгового комплекса	1142	
450	321	59:37:3570101:7 (59:37:0000000:65)	аренда	Пермский край, Усольский район	Для обслуживания объекта: "Электросетевой комплекс ПС 35/10 кВ "Романово"	14	
451	322	59:37:3400101:20 (59:37:0000000:65)	аренда	Пермский край, Усольский район	Для обслуживания объекта: "Электросетевой комплекс ПС 35/10 кВ "Романово"	33	
452	323	59:37:3570101:6 (59:37:0000000:65)	аренда	Пермский край, Усольский район	Для обслуживания объекта: "Электросетевой комплекс ПС 35/10 кВ "Романово"	4	
453	324	59:37:3390101:151 (59:37:0000000:65)	аренда	Пермский край, Усольский район	Для обслуживания объекта: "Электросетевой комплекс ПС 35/10 кВ "Романово"	14	
454	325	59:37:3390101:13 (59:37:0000000:65)	аренда	Пермский край, Усольский район	Для обслуживания объекта: "Электросетевой комплекс ПС 35/10 кВ "Романово"	14	
455	326	59:37:3390101:152 (59:37:0000000:65)	аренда	Пермский край, Усольский район	Для обслуживания объекта: "Электросетевой комплекс ПС 35/10 кВ "Романово"	14	
456	327	59:37:3570101:4 (59:37:0000000:65)	аренда	Пермский край, Усольский район	Для обслуживания объекта: "Электросетевой комплекс ПС 35/10 кВ "Романово"	14	
457	328	59:37:3570101:33 (59:37:0000000:65)	аренда	Пермский край, Усольский район	Для обслуживания объекта: "Электросетевой комплекс ПС 35/10 кВ "Романово"	14	
458	329	59:37:3390101:15 (59:37:0000000:65)	аренда	Пермский край, Усольский район	Для обслуживания объекта: "Электросетевой комплекс ПС 35/10 кВ "Романово"	14	

1	2	3	4	5	6	7	8
459	330	59:37:3390101:14 (59:37:0000000:65)	аренда	Пермский край, Усольский район	Для обслуживания объекта: "Электросетевой комплекс ПС 35/10 кВ "Романово"	14	
460	331	59:37:3390101:16 (59:37:0000000:65)	аренда	Пермский край, Усольский район	Для обслуживания объекта: "Электросетевой комплекс ПС 35/10 кВ "Романово"	14	
461	332	59:37:0890101:491 (59:37:0000000:66)	аренда	Пермский край, Усольский район	Для обслуживания объекта: "Электросетевой комплекс ПС 35/10 кВ "Романово"	4	
462	333	59:37:0890101:492 (59:37:0000000:66)	аренда	Пермский край, Усольский район	Для обслуживания объекта: "Электросетевой комплекс ПС 35/10 кВ "Романово"	4	
463	334	59:37:0890101:493 (59:37:0000000:66)	аренда	Пермский край, Усольский район	Для обслуживания объекта: "Электросетевой комплекс ПС 35/10 кВ "Романово"	4	
464	335	59:37:0890101:494 (59:37:0000000:66)	аренда	Пермский край, Усольский район	Для обслуживания объекта: "Электросетевой комплекс ПС 35/10 кВ "Романово"	4	
465	336	59:37:0890101:496 (59:37:0000000:66)	аренда	Пермский край, Усольский район	Для обслуживания объекта: "Электросетевой комплекс ПС 35/10 кВ "Романово"	4	
466	337	59:37:3390101:76 (59:37:0000000:65)	аренда	Пермский край, Усольский район	Для обслуживания объекта: "Электросетевой комплекс ПС 35/10 кВ "Романово"	4	
467	338	59:37:3390101:18 (59:37:0000000:65)	аренда	Пермский край, Усольский район	Для обслуживания объекта: "Электросетевой комплекс ПС 35/10 кВ "Романово"	4	
468	339	59:37:3390101:77 (59:37:0000000:65)	аренда	Пермский край, Усольский район	Для обслуживания объекта: "Электросетевой комплекс ПС 35/10 кВ "Романово"	14	
469	340	59:37:0890101:497 (59:37:0000000:66)	аренда	Пермский край, Усольский район	Для обслуживания объекта: "Электросетевой комплекс ПС 35/10 кВ "Романово"	4	
470	341	59:37:0890101:498 (59:37:0000000:66)	аренда	Пермский край, Усольский район	Для обслуживания объекта: "Электросетевой комплекс ПС 35/10 кВ "Романово"	4	
471	342	59:37:0890101:499 (59:37:0000000:66)	аренда	Пермский край, Усольский район	Для обслуживания объекта: "Электросетевой комплекс ПС 35/10 кВ "Романово"	4	
472	343	59:37:0890101:537 (59:37:0000000:66)	аренда	Пермский край, Усольский район	Для обслуживания объекта: "Электросетевой комплекс ПС 35/10 кВ "Романово"	4	

1	2	3	4	5	6	7	8
487	358	59:37:0890101:540 (59:37:0000000:66)	аренда	Пермский край, Усольский район	Для обслуживания объекта: "Электросетевой комплекс ПС 35/10 кВ "Романово"	4	
488	359	59:37:0890101:539 (59:37:0000000:66)	аренда	Пермский край, Усольский район	Для обслуживания объекта: "Электросетевой комплекс ПС 35/10 кВ "Романово"	4	
489	360	59:37:0890101:538 (59:37:0000000:66)	аренда	Пермский край, Усольский район	Для обслуживания объекта: "Электросетевой комплекс ПС 35/10 кВ "Романово"	4	
490	-	59:37:0890101:204	собственность	Пермский край, Усольский район, с. Романово, ул. Тракторная, 23	Для ведения личного подсобного хозяйства	1500	Местоположение границ земельного участка не установлено, требуется уточнение
491	361	59:37:0890101:63	собственность	Пермский край, Усольский район, с. Романово, ул. Тракторная, дом 21	Для ведения личного подсобного хозяйства	1100	
492	362	59:37:0890101:500		Пермский край, Усольский район, с. Романово, ул. Тракторная, 21	Для индивидуального огородничества	532	
493	363	59:37:0890101:62	собственность	Пермский край, Усольский район, с. Романово, ул. Тракторная, 19	Для ведения личного подсобного хозяйства	990	
494	364	59:37:0890101:1190	собственность	Пермский край, Усольский район, с. Романово, ул. Тракторная, 17	Отдельно стоящие усадебные жилые дома с придомовыми участками	1888	
495	365	59:37:0890101:60	собственность	Пермский край, Усольский район, с. Романово, ул. Тракторная, 15-2	Для личного подсобного хозяйства	1619	
496	366	59:37:0890101:59	общая совместная собственность	Пермский край, Усольский район, с. Романово, ул. Тракторная, д. 15, кв. 1	Для личного подсобного хозяйства	1579	
497	367	59:37:0890101:561 (59:37:0000000:98)	аренда	Пермский край, Усольский район, Романовское сельское поселение	ООО "ЛУКОЙЛ-ПЕРМЬ" эксплуатация водозабора на р.Яйва для системы ППД Уньвинской группы месторождений"	4161	
498	368	59:37:0890101:55	собственность	Пермский край, Усольский район, с. Романово, ул. Лесная, 27	Личное подсобное хозяйство	3171	
499	369	59:37:0890101:94	собственность	Пермский край, Усольский район, с. Романово, ул. Лесная, 25	Для индивидуального жилищного строительства	1900	
500	370	59:37:0890101:58	собственность	Пермский край, Усольский район, с. Романово, ул. Лесная, 23	Для ведения личного подсобного хозяйства	1099	

1	2	3	4	5	6	7	8
501	371	59:37:0890101:1168	собственность	Пермский край, Усольский район, с. Романово, ул. Лесная, 21	Отдельно стоящие усадебные жилые дома с придомовыми участками	1300	
502	372	59:37:0890101:56	собственность	Пермский край, Усольский район, с. Романово, ул. Лесная, дом 19	Для ведения личного подсобного хозяйства	1115	
503	373	59:37:0890101:49	собственность	Пермский край, Усольский район, с. Романово, ул. Лесная, 17	Для ведения личного подсобного хозяйства	1943	Координаты характерных точек границ земельного участка определены с точностью ниже нормативной точности определения координат. По проекту межевания подлежит уточнению.
504	374	59:37:0890101:41		Пермский край, Усольский район, с. Романово, ул. Лесная, 15	Для ведения личного подсобного хозяйства	2082	Координаты характерных точек границ земельного участка определены с точностью ниже нормативной точности определения координат. По проекту межевания подлежит уточнению.
505	375	59:37:0890101:1149	собственность	Пермский край, Усольский район, с. Романово, ул. Лесная, 13	Отдельно стоящие усадебные жилые дома с придомовыми участками	1947	
506	376	59:37:0860101:226	собственность	Пермский край, Усольский район, с. Романово, ул. Лесная, 15а	Для строительства жилого дома	1500	Координаты характерных точек границ земельного участка определены с точностью ниже нормативной точности определения координат. По проекту межевания подлежит уточнению.
507	377	59:37:0890101:1030	собственность	Пермский край, Усольский район, Романовское сельское поселение, с. Романово, ул. Лесная, район д. 11а	Для огородничества	387	
508	378	59:37:0890101:175	собственность	Пермский край, Усольский район, с. Романово, ул. Лесная, 11а	Для строительства жилого дома	1900	Координаты характерных точек границ земельного участка определены с точностью ниже нормативной точности определения координат. По проекту межевания подлежит уточнению.
509	-	59:37:0890101:414	собственность	Пермский край, Усольский район, с. Романово, ул. Лесная, 13а	Индивидуальное жилищное строительство	1232	Местоположение границ земельного участка не установлено, требуется уточнение
510	379	59:37:0890101:1096	аренда	Пермский край, Усольский район, с. Романово, ул. Лесная, 11б	Для ведения личного подсобного хозяйства	1400	

1	2	3	4	5	6	7	8
511	380	59:37:0890101:214	собственность	Пермский край, Усольский район, с. Романово, ул. Лесная, дом 11	Для ведения личного подсобного хозяйства	2500	Координаты характерных точек границ земельного участка определены с точностью ниже нормативной точности определения координат. По проекту межевания подлежит уточнению.
512	381	59:37:0890101:1196	собственность	Пермский край, Усольский район, с. Романово, ул. Лесная, 7а	Застройки отдельно стоящие усадебные жилые дома с участками, с возможностью содержания и разведения домашнего скота и птицы	2307	
513	382	59:37:0890101:555	собственность постоянное (бесрочное) пользование	Пермский край, Усольский район, с. Романово, ул. Лесная, дом 9	Для обслуживания здания конторы	655	
514	383	59:37:0890101:1197	собственность	Пермский край, Усольский район, с. Романово, ул. Лесная, 7	Отдельно стоящие усадебные жилые дома с участками, с возможностью содержания и разведения домашнего скота и птицы	783	
515	384	59:37:0890101:226	собственность	Пермский край, Усольский район, с. Романово, ул. Лесная, 7	Для ведения личного подсобного хозяйства	1028	Координаты характерных точек границ земельного участка определены с точностью ниже нормативной точности определения координат. По проекту межевания подлежит уточнению.
516	385	59:37:0890101:552	общая долевая собственность	Пермский край, Усольский район, с. Романово, ул. Лесная, 5	Для ведения личного подсобного хозяйства	3083	Координаты характерных точек границ земельного участка определены с точностью ниже нормативной точности определения координат. По проекту межевания подлежит уточнению.
517	386	59:37:0890101:210	собственность	Пермский край, Усольский район, с. Романово, ул. Лесная, 5	Для ведения личного хозяйства	640	
518	387	59:37:0890101:1202	собственность	Пермский край, Усольский район, с. Романово, ул. Лесная, 3	Для ведения личного подсобного хозяйства	2048	
519	388	59:37:0890101:5	собственность	Пермский край, Усольский район, с. Романово, ул. Лесная, дом 1	Для ведения личного подсобного хозяйства	1500	
520	389	59:37:0890101:7	собственность	Пермский край, Усольский район, с. Романово, пер. Лесной	Для ведения огородничества	3787	

1	2	3	4	5	6	7	8
521	390	59:37:0890101:562 (59:37:0000000:98)	аренда	Пермский край, Усольский район, Романовское сельское поселение	ООО "ЛУКОЙЛ-ПЕРМЬ" эксплуатация водозабора на р.Яйва для системы ППД Уньвинской группы месторождений"	2490	
522	391	59:37:0890101:1164		Пермский край, Усольский район, с. Романово, ул.Лесная, д. 22	Отдельно стоящие усадебные жилые дома с придомовыми участками	1074	
523	392	59:37:0890101:1165		Пермский край, Усольский район, с. Романово, ул.Лесная, д. 22а	Отдельно стоящие усадебные жилые дома с придомовыми участками	1074	
524	393	59:37:0890101:478 (59:37:0000000:66)	аренда	Пермский край, Усольский район	Для обслуживания объекта: "Электросетевой комплекс ПС 35/10 кВ "Романово"	14	
525	394	59:37:3390101:31 (59:37:0000000:65)	аренда	Пермский край, Усольский район	Для обслуживания объекта: "Электросетевой комплекс ПС 35/10 кВ "Романово"	14	
526	395	59:37:0890101:40	собственность	Пермский край, Усольский район, с. Романово, ул. Тракторная, д. 3а	Под индивидуальное жилищное строительство	1500	Координаты характерных точек границ земельного участка определены с точностью ниже нормативной точности определения координат. По проекту межевания подлежит уточнению.
527	396	59:37:0890101:186	собственность	Пермский край, Усольский район, с. Романово, ул.Лесная, 20	Для ведения личного подсобного хозяйства	2200	Координаты характерных точек границ земельного участка определены с точностью ниже нормативной точности определения координат. По проекту межевания подлежит уточнению.
528	397	59:37:0890101:10	собственность	Пермский край, Усольский район, с. Романово, ул. Тракторная, 3б	Отдельно стоящие усадебные жилые дома с придомовыми участками	1500	Координаты характерных точек границ земельного участка определены с точностью ниже нормативной точности определения координат. По проекту межевания подлежит уточнению.
529	398	59:37:0890101:32	собственность	Пермский край, Усольский район, с. Романово, ул. Тракторная, 3	Гостиницы, мотели, гостевые дома, центры обслуживания туристов, туристические агентства	8397	Координаты характерных точек границ земельного участка определены с точностью ниже нормативной точности определения координат. По проекту межевания подлежит уточнению.

1	2	3	4	5	6	7	8
530	399	59:37:0890101:563 (59:37:0000000:98)	аренда	Пермский край, Усольский район, Романовское сельское поселение	ООО "ЛУКОЙЛ-ПЕРМЬ" эксплуатация водозабора на р.Яйва для системы ППД Уньвинской группы месторождений"	123	
531	400	59:37:0890101:564 (59:37:0000000:98)	аренда	Пермский край, Усольский район, Романовское сельское поселение	ООО "ЛУКОЙЛ-ПЕРМЬ" эксплуатация водозабора на р.Яйва для системы ППД Уньвинской группы месторождений"	1333	
532	401	59:37:3570101:10 (59:37:0000000:65)	аренда	Пермский край, Усольский район	Для обслуживания объекта: "Электросетевой комплекс ПС 35/10 кВ "Романово"	14	
533	402	59:37:3570101:11 (59:37:0000000:65)	аренда	Пермский край, Усольский район	Для обслуживания объекта: "Электросетевой комплекс ПС 35/10 кВ "Романово"	14	
534	403	59:37:0890101:549	собственность	Пермский край, Усольский район, с. Романово, ул. Тракторная, 1	Для строительства автомостерской и заправочной станции	400	
535	404	59:37:3570101:9 (59:37:0000000:65)	аренда	Пермский край, Усольский район	Для обслуживания объекта: "Электросетевой комплекс ПС 35/10 кВ "Романово"	14	
536	405	59:37:0890101:54	собственность	Пермский край, Усольский район, с. Романово, ул. Лесная, 18	Для ведения личного подсобного хозяйства	1035	Координаты характерных точек границ земельного участка определены с точностью ниже нормативной точности определения координат. По проекту межевания подлежит уточнению.
537	406	59:37:0890101:1076	Общая совместная собственность	Пермский край, Усольский район, с. Романово, ул. Тракторная, 3 в	Для ведения личного подсобного хозяйства	820	
538	-	59:37:0890101:1088	собственность	Пермский край, Усольский район, с. Романово, ул. Лесная, 16-2	Для ведения личного подсобного хозяйства	1300	Местоположение границ земельного участка не установлено, требуется уточнение
539	407	59:37:0890101:1077	Постоянное (бессрочное) пользование	Пермский край, Усольский район, с. Романово, ул. Тракторная	для общего пользования (уличная сеть)	200	
540	-	59:37:0890101:191	собственность	Пермский край, Усольский район, с. Романово, ул. Лесная, дом 16, квартира 1	Для ведения личного подсобного хозяйства	1700	Местоположение границ земельного участка не установлено, требуется уточнение
541	-	59:37:0890101:192	собственность	Пермский край, Усольский район, с. Романово, ул. Тракторная, дом 5	Для личного подсобного хозяйства	2014	Местоположение границ земельного участка не установлено, требуется уточнение

1	2	3	4	5	6	7	8
542	408	59:37:3570101:34 (59:37:0000000:65)	аренда	Пермский край, Усольский район	Для обслуживания объекта: "Электросетевой комплекс ПС 35/10 кВ "Романово"	4	
543	409	59:37:3570101:35 (59:37:0000000:65)	аренда	Пермский край, Усольский район	Для обслуживания объекта: "Электросетевой комплекс ПС 35/10 кВ "Романово"	4	
544	410	59:37:3570101:36 (59:37:0000000:65)	аренда	Пермский край, Усольский район	Для обслуживания объекта: "Электросетевой комплекс ПС 35/10 кВ "Романово"	14	
545	411	59:37:3570101:3 (59:37:0000000:65)	аренда	Пермский край, Усольский район	Для обслуживания объекта: "Электросетевой комплекс ПС 35/10 кВ "Романово"	14	
546	412	59:37:0890101:1148	собственность	Пермский край, Усольский район, с. Романово, ул. Лесная, 14	Для ведения личного подсобного хозяйства	1100	
547	413	59:37:0890101:195	общая долевая собственность	Пермский край, Усольский район, с. Романово, ул. Лесная, 12	Личное подсобное хозяйство	1797	
548	414	59:37:0890101:197	собственность	Пермский край, Усольский район, с. Романово, ул. Лесная, 10	Отдельно стоящие усадебные жилые дома	1593	
549	415	59:37:0890101:1132	аренда	Пермский край, Усольский район, с. Романово, ул. Лесная, 10а	Отдельно стоящие усадебные жилые дома с придомовыми участками	1290	Координаты характерных точек границ земельного участка определены с точностью ниже нормативной точности определения координат. По проекту межевания подлежит уточнению.
550	416	59:37:0890101:198	собственность	Пермский край, Усольский район, с. Романово, ул. Лесная, 8	Для обслуживания здания амбулатории	1299	Координаты характерных точек границ земельного участка определены с точностью ниже нормативной точности определения координат. По проекту межевания подлежит уточнению.
			постоянное (бессрочное) пользование				
551	417	59:37:0890101:199	собственность	Пермский край, Усольский район, с. Романово, ул. Лесная, 10а	Для ведения личного подсобного хозяйства	1500	Координаты характерных точек границ земельного участка определены с точностью ниже нормативной точности определения координат. По проекту межевания подлежит уточнению.

1	2	3	4	5	6	7	8
552	418	59:37:0890101:196	общая совместная собственность	Пермский край, Усольский район, с. Романово, ул. Лесная, 4	Для продолжения индивидуального жилищного строительства	2506	Координаты характерных точек границ земельного участка определены с точностью ниже нормативной точности определения координат. По проекту межевания подлежит уточнению.
553	419	59:37:0890101:203		Пермский край, Усольский район, с. Романово, ул. Лесная, дом 2, 1	Для ведения личного подсобного хозяйства	1650	
554	-	59:37:0890101:987	собственность	Пермский край, район Усольский, Романовское сельское поселение, с. Романово, ул. Лесная, д. № 2, кв. 2	Для ведения личного подсобного хозяйства	6000	Местоположение границ земельного участка не установлено, требуется уточнение
555	420	59:37:0890101:202	собственность	Пермский край, Усольский район, с. Романово, ул. Боровая, 3	Для ведения личного подсобного хозяйства	1202	
556	-	59:37:0890101:201	собственность	Пермский край, Усольский район, с. Романово, ул. Боровая, дом 5	Для ведения личного подсобного хозяйства	1470	Местоположение границ земельного участка не установлено, требуется уточнение
557	421	59:37:0890101:1174	собственность	Пермский край, Усольский район, с. Романово, ул. Боровая, д. 7	Отдельно стоящие усадебные жилые дома с придомовыми участками	2186	
558	422	59:37:0890101:1141	собственность	Пермский край, Усольский район, с. Романово, ул. Боровая, д. 9	Отдельно стоящие усадебные жилые дома с придомовыми участками	800	
559	-	59:37:0890101:364	собственность	Пермский край, Усольский район, с. Романово, ул. Советская, 4	Для строительства по генплану	1500	Местоположение границ ранее учтенного земельного участка не установлено в соответствии с требованиями действующего земельного законодательства. На местности не идентифицирован.
560	-	59:37:0890101:151		Пермский край, Усольский район, с. Романово, ул. Школьная, дом 8, 2	Для ведения личного подсобного хозяйства	600	Местоположение границ ранее учтенного земельного участка не установлено в соответствии с требованиями действующего земельного законодательства. На местности не идентифицирован.
561	-	59:37:0890101:20		Пермский край, Усольский район, с. Романово, пер. Яйвенский, дом 6	Для ведения личного подсобного хозяйства	2000	Местоположение границ ранее учтенного земельного участка не установлено в соответствии с требованиями действующего земельного законодательства. На местности не идентифицирован.

1	2	3	4	5	6	7	8
562	-	59:37:0890101:269	собственность	Пермский край, район Усольский, с Романово, ул Тракторная, 70	Для ведения коммерческой деятельности	300	Местоположение границ ранее учтенного земельного участка не установлено в соответствии с требованиями действующего земельного законодательства. На местности не идентифицирован.
563	-	59:37:0890101:464		Пермский край, Усольский район, с. Романово, ул. 1 Мая	Для ведения личного подсобного хозяйства	1602	Местоположение границ ранее учтенного земельного участка не установлено в соответствии с требованиями действующего земельного законодательства. На местности не идентифицирован.
564	-	59:37:0890101:550		Пермский край, район Усольский, с Романово, ул Тракторная, 3а	Для строительства	1500	Местоположение границ ранее учтенного земельного участка не установлено в соответствии с требованиями действующего земельного законодательства. На местности не идентифицирован.
565	-	59:37:0890101:107		Пермский край, район Усольский, с Романово, ул Тракторная	Для ведения личного подсобного хозяйства	1500	Местоположение границ ранее учтенного земельного участка не установлено в соответствии с требованиями действующего земельного законодательства. На местности не идентифицирован.
566	-	59:37:0890101:114		Пермский край, Усольский район, с. Романово, ул. Тракторная, 117-2	Для ведения личного подсобного хозяйства	1000	Местоположение границ ранее учтенного земельного участка не установлено в соответствии с требованиями действующего земельного законодательства. На местности не идентифицирован.
567		59:37:3390101:27 (59:37:0000000:65)	аренда	Пермский край, Усольский район	Для обслуживания объекта: "Электросетевой комплекс ПС 35/10 кВ "Романово"	14	
568		59:37:0890101:201	собственность	Пермский край, Усольский район, с. Романово, ул. Боровая, дом 5	Для ведения личного подсобного хозяйства	1615	
569	423	59:37:3390101:245	собственность	Пермский край, Усольский район, район с. Романово	Для ведения сельскохозяйственного производства	805	
560	424	59:37:3570101:8 (59:37:0000000:65)	аренда	Пермский край, Усольский район	Для обслуживания объекта: "Электросетевой комплекс ПС 35/10 кВ "Романово"	4	

Экспликация земельных участков по проекту межевания

Таблица 5

Номер земельного участка в соответствии с чертежом земельных участков	Кадастровый номер	Правовое положение	Адрес (описание местоположения)	Вид разрешенного использования	Площадь по документу, кв.м	Площадь по проекту, кв.м	Примечание
1	2	3	4	5	6	7	8
1	59:37:0890101:138	собственность	Пермский край, Усольский район, с. Романово, ул. Полевая, 22	Ведение личного подсобного хозяйства	1500	1540	Координаты характерных точек границ земельного участка определены с точностью ниже нормативной точности определения координат. По проекту межевания подлежит уточнению.
2	59:37:0890101:1	собственность	Пермский край, Усольский район, с. Романово, ул. Полевая, 20	Для продолжения строительства индивидуального жилого дома	1672	1708	Координаты характерных точек границ земельного участка определены с точностью ниже нормативной точности определения координат. По проекту межевания подлежит уточнению.
3	59:37:0890101:159	собственность	Пермский край, Усольский район, с. Романово, ул. Полевая, 18а	Для ведения личного подсобного хозяйства	1500	2039	Требуется исправление реестровой ошибки
4	59:37:0890101:1137	аренда	Пермский край, Усольский район, с. Романово, ул. Полевая, 18в	Отдельно стоящие усадебные жилые дома с придомовыми участками	1652	1816	Требуется исправление реестровой ошибки
5	59:37:0890101:143	собственность	Пермский край, Усольский район, с. Романово, ул. Полевая, 18	Для ведения личного подсобного хозяйства	1500	1612	Требуется исправление реестровой ошибки
6	59:37:0890101:465	собственность	Пермский край, Усольский район, с. Романово, ул. Полевая, №10	Для завершения строительства индивидуального жилого дома	1500	2172	Координаты характерных точек границ земельного участка определены с точностью ниже нормативной точности определения координат. По проекту межевания подлежит уточнению.

1	2	3	4	5	6	7	8
7	59:37:0000000:2062	собственность	Пермский край, Усольский район, с. Романово, ул. Полевая, 8	Отдельно стоящие усадебные жилые дома с придомовыми участками	2367	2364	Требуется исправление реестровой ошибки
8	59:37:0890101:373		Пермский край, Усольский район, с. Романово	Личное подсобное хозяйство	1500	2229	Местоположение границ земельного участка не установлено, требуется уточнение
9	59:37:0890101:372	собственность	Пермский край, Усольский район, с. Романово, ул. Полевая, 4	Для ведения личного подсобного хозяйства	1903	2286	Координаты характерных точек границ земельного участка определены с точностью ниже нормативной точности определения координат. По проекту межевания подлежит уточнению.
10	59:37:0890101:386	собственность	Пермский край, Усольский район, с. Романово, ул. Полевая, 2	Отдельно стоящие усадебные жилые дома с придомовыми участками	2504	2545	Координаты характерных точек границ земельного участка определены с точностью ниже нормативной точности определения координат. По проекту межевания подлежит уточнению.
11	59:37:3390101:291	собственность	Пермский край, Усольский район, с. Романово, ул. Полевая, 2а	Отдельно стоящие усадебные жилые дома с придомовыми участками	1933	2056	Координаты характерных точек границ земельного участка определены с точностью ниже нормативной точности определения координат. По проекту межевания подлежит уточнению.
12	59:37:0890101:583	собственность	Пермский край, Усольский район, с. Романово, ул. Полевая	ул. Полевая	6792	7292	Требуется исправление реестровой ошибки
13	59:37:0890101:1117	аренда	Пермский край, Усольский район, с. Романово, ул. Полевая, 19	Для ведения личного подсобного хозяйства	1500	1522	Требуется исправление реестровой ошибки
14	59:37:0890101:96	аренда	Пермский край, Усольский район, с. Романово, ул. Полевая, 17	Для ведения личного подсобного хозяйства	1400	1414	Координаты характерных точек границ земельного участка определены с точностью ниже нормативной точности определения координат. По проекту межевания подлежит уточнению.
15	59:37:0890101:557	собственность	Пермский край, Усольский район, с. Романово, ул. Советская, 16а	Для эксплуатации административно-бытового корпуса с гаражом	6904	7161	Требуется исправление реестровой ошибки
16	59:37:0890101:1079	собственность	Пермский край, Усольский район, с. Романово, ул. Советская, 16	Для обслуживания здания гаража	1736	1777	Требуется исправление реестровой ошибки

1	2	3	4	5	6	7	8
17	59:37:0890101:1078	собственность	Пермский край, Усольский район, с. Романово	для общего пользования (уличная сеть)	1122	1050	Требуется исправление реестровой ошибки
18	59:37:0890101:2	собственность	Пермский край, Усольский район, с. Романово, ул. Полевая, 15	Индивидуальное жилищное строительство	1500	1499	Требуется исправление реестровой ошибки
19	59:37:0890101:450		Пермский край, Усольский район, с. Романово	Личное подсобное хозяйство	1200	1276	Местоположение границ земельного участка не установлено, требуется уточнение
20	59:37:0890101:158	общая долевая собственность	Пермский край, Усольский район, с. Романово, ул. Полевая, 11	Для ведения личного подсобного хозяйства	1150	1091	Координаты характерных точек границ земельного участка определены с точностью ниже нормативной точности определения координат. По проекту межевания подлежит уточнению.
21	59:37:0890101:21	собственность	Пермский край, Усольский район, с. Романово, ул. Полевая, 9/2	Для ведения личного подсобного хозяйства	288	313	Координаты характерных точек границ земельного участка определены с точностью ниже нормативной точности определения координат. По проекту межевания подлежит уточнению.
22	59:37:0890101:367	собственность	Пермский край, Усольский район, с. Романово, ул. Полевая, дом 9, квартира 3	Для ведения личного подсобного хозяйства	389	598	Местоположение границ земельного участка не установлено, требуется уточнение
23	59:37:0890101:368		Пермский край, Усольский район, с. Романово, ул. Полевая, дом 9, 1	Для личного подсобного хозяйства	1000	848	Местоположение границ земельного участка не установлено, требуется уточнение
24	59:37:0890101:369		Пермский край, Усольский район, с. Романово, ул. Полевая, дом 7, 2	Для личного подсобного хозяйства	2500	881	Местоположение границ земельного участка не установлено, требуется уточнение
25	59:37:0890101:128	собственность	Пермский край, Усольский район, с. Романово, ул. Полевая, д. 7, кв. 2	Для ведения личного подсобного хозяйства	1000	1226	Местоположение границ земельного участка не установлено, требуется уточнение
26	59:37:0890101:359	собственность	Пермский край, Усольский район, с. Романово, ул. Советская, дом 8	Для личного подсобного хозяйства	1656	1760	Требуется исправление реестровой ошибки
27	59:37:0890101:360	собственность	Пермский край, Усольский район, с. Романово, ул. Советская, дом 10, кв.1	Для личного подсобного хозяйства	913	910	Требуется исправление реестровой ошибки

1	2	3	4	5	6	7	8
28	59:37:0890101:438	общая долевая собственность	Пермский край, Усольский район, с. Романово, ул. Советская, дом 10, 2	Для ведения личного подсобного хозяйства	1000	1041	Местоположение границ земельного участка не установлено, требуется уточнение
29	59:37:0890101:362	собственность	Пермский край, Усольский район, с. Романово, ул. Советская, 12-1	Личное подсобное хозяйство	1100	1095	Требуется исправление реестровой ошибки
30	59:37:0890101:1110	собственность	Пермский край, Усольский район, с. Романово, ул. Советская, д. 12, кв. 2	Отдельно стоящие усадебные жилые дома с придомовыми участками	1773	1817	Требуется исправление реестровой ошибки
31	59:37:0890101:1133	собственность	Пермский край, Усольский район, с. Романово, ул. Советская, 14	Для ведения личного подсобного хозяйства	1972	1959	Требуется исправление реестровой ошибки
32	59:37:0890101:1134		Пермский край, Усольский район, с. Романово, ул. Советская	Коммунальное обслуживание	44	34	Требуется исправление реестровой ошибки
33	59:37:0890101:578	собственность	Пермский край, Усольский район, с. Романово, ул. Советская, 14а	Для ведения личного подсобного хозяйства	1098	1165	Требуется исправление реестровой ошибки
34	59:37:0890101:1121	аренда	Пермский край, Усольский район, с. Романово, ул. Полевая, 5	Отдельно стоящие усадебные жилые дома с придомовыми участками	1480	1468	Координаты характерных точек границ земельного участка определены с точностью ниже нормативной точности определения координат. По проекту межевания подлежит уточнению.
35	59:37:0890101:1144	собственность	Пермский край, Усольский район, с. Романово, ул. Полевая, 3а	Блокированные дома не выше 3 этажей	750	737	Требуется исправление реестровой ошибки
36	59:37:0890101:1143	общая долевая собственность	Пермский край, Усольский район, с. Романово, ул. Полевая, 3	Блокированные дома не выше 3 этажей	750	743	Требуется исправление реестровой ошибки
37	59:37:0890101:3	собственность	Пермский край, Усольский район, с. Романово, ул. Полевая, 1	Для ведения личного подсобного хозяйства	1350	1542	Местоположение границ земельного участка не установлено, требуется уточнение
38	59:37:0890101:1151	общая долевая собственность	Пермский край, Усольский район, с. Романово, ул. Полевая, 1а	Отдельно стоящие усадебные жилые дома с придомовыми участками	1570	1606	Требуется исправление реестровой ошибки

1	2	3	4	5	6	7	8
39	59:37:3390101:108 (59:37:0000000:65)	аренда	Пермский край, Усольский район	Для обслуживания объекта: "Электросетевой комплекс ПС 35/10 кВ "Романово"	4	4	Требуется исправление реестровой ошибки
40	59:37:3390101:86 (59:37:0000000:65)	аренда	Пермский край, Усольский район	Для обслуживания объекта: "Электросетевой комплекс ПС 35/10 кВ "Романово"	4	4	Требуется исправление реестровой ошибки
41	59:37:3390101:298	собственность	Пермский край, Усольский район, с. Романово	Для ведения личного подсобного хозяйства	1500	1854	Требуется исправление реестровой ошибки
42	59:37:3390101:109 (59:37:0000000:65)	аренда	Пермский край, Усольский район	Для обслуживания объекта: "Электросетевой комплекс ПС 35/10 кВ "Романово"	4	4	Требуется исправление реестровой ошибки
43	59:37:0890101:569	собственность	Пермский край, Усольский район, с. Романово, ул. Советская, 2а	Для ведения личного подсобного хозяйства	1500	1521	Координаты характерных точек границ земельного участка определены с точностью ниже нормативной точности определения координат. По проекту межевания подлежит уточнению.
44	59:37:0890101:8	собственность	Пермский край, Усольский район, с. Романово, ул. Советская, 2	Под индивидуальное жилищное строительство	1451	1415	Координаты характерных точек границ земельного участка определены с точностью ниже нормативной точности определения координат. По проекту межевания подлежит уточнению.
45	59:37:0890101:1009	собственность	Пермский край, Усольский район, с. Романово, ул. Советская, 4	Для строительства по генплану	1500	1461	Местоположение границ земельного участка не установлено, требуется уточнение
46	59:37:0890101:365	собственность	Пермский край, Усольский район, с. Романово, ул. Советская, 6	Для ведения личного подсобного хозяйства	1514	1518	Координаты характерных точек границ земельного участка определены с точностью ниже нормативной точности определения координат. По проекту межевания подлежит уточнению.
47	59:37:0890101:579	собственность	Пермский край, Усольский район, с. Романово, ул. Советская	ул. Советская - земли общего пользования	7091	7648	Требуется исправление реестровой ошибки
48	59:37:0890101:185	собственность	Пермский край, Усольский район, с. Романово, ул. Тракторная, 114	Для ведения личного подсобного хозяйства	1300	1445	Требуется исправление реестровой ошибки

1	2	3	4	5	6	7	8
49	59:37:0890101:1145	аренда	Пермский край, Усольский район, с. Романово, ул. Советская, 24	Отдельно стоящие усадебные жилые дома с придомовыми участками	1493	1631	Координаты характерных точек границ земельного участка определены с точностью ниже нормативной точности определения координат. По проекту межевания подлежит уточнению.
50	59:37:0890101:1125	аренда	Пермский край, Усольский район, с. Романово, ул. Советская, 22	Отдельно стоящие усадебные жилые дома с придомовыми участками	1360	1216	Координаты характерных точек границ земельного участка определены с точностью ниже нормативной точности определения координат. По проекту межевания подлежит уточнению.
51	59:37:0890101:1126	собственность	Пермский край, Усольский район, с. Романово, ул. Советская, 20	Отдельно стоящие усадебные жилые дома с придомовыми участками	1360	1385	Координаты характерных точек границ земельного участка определены с точностью ниже нормативной точности определения координат. По проекту межевания подлежит уточнению.
52	59:37:0890101:26	аренда	Пермский край, Усольский район, с. Романово, ул. 1 Мая, д.28	Под индивидуальное жилищное строительство	1643	1632	Координаты характерных точек границ земельного участка определены с точностью ниже нормативной точности определения координат. По проекту межевания подлежит уточнению.
53	59:37:0890101:1345	собственность	Пермский край, Усольский район, с. Романово, ул. 1 Мая	Для индивидуального жилищного строительства	1275	1299	Требуется исправление реестровой ошибки
54	59:37:0890101:1344	собственность	Пермский край, Усольский район, с. Романово, ул. 1 Мая	Для индивидуального жилищного строительства	500	497	Требуется исправление реестровой ошибки
55	59:37:0890101:1138	собственность	Пермский край, Усольский район, с. Романово, ул. 1 Мая, д.26а	отдельно стоящие усадебные жилые дома с участками с возможностью содержания и разведения домашнего скота и птицы	1727	1809	Требуется исправление реестровой ошибки
56	59:37:0890101:209	аренда	Пермский край, Усольский район, с. Романово, ул. 1 Мая, 26	Ведение личного подсобного хозяйства	1500	1617	Координаты характерных точек границ земельного участка определены с точностью ниже нормативной точности определения координат. По проекту межевания подлежит уточнению.
57	59:37:0890101:64	собственность	Пермский край, Усольский район, с. Романово, ул. 1 Мая, 24	Индивидуальное жилищное строительство	1568	1839	Координаты характерных точек границ земельного участка определены с точностью ниже нормативной точности определения координат. По проекту межевания подлежит уточнению.

1	2	3	4	5	6	7	8
58	59:37:0890101:311	собственность	Пермский край, Усольский район, с. Романово, ул. Советская, 19	Для личного подсобного хозяйства	1400	1400	Местоположение границ земельного участка не установлено, требуется уточнение
59	59:37:0890101:343	собственность	Пермский край, Усольский район, с. Романово, ул. Советская, д.15, кв.2	Для ведения личного подсобного хозяйства	1676	2193	Координаты характерных точек границ земельного участка определены с точностью ниже нормативной точности определения координат. По проекту межевания подлежит уточнению.
60	59:37:0890101:344	собственность	Пермский край, Усольский район, с. Романово, ул. Советская, д.15, кв.1	Для личного подсобного хозяйства	1130	1193	Координаты характерных точек границ земельного участка определены с точностью ниже нормативной точности определения координат. По проекту межевания подлежит уточнению.
61	59:37:0890101:345	собственность	Пермский край, Усольский район, с. Романово, ул. Советская, д.13, 2	Для личного подсобного хозяйства	1400	1173	Местоположение границ земельного участка не установлено, требуется уточнение
62	59:37:0890101:346	собственность	Пермский край, Усольский район, с. Романово, ул. Советская, дом 13, 1	Для личного подсобного хозяйства	1300	1671	Местоположение границ земельного участка не установлено, требуется уточнение
63	59:37:0890101:347		Пермский край, Усольский район, с. Романово, ул. Советская, дом 11, 2	Для личного подсобного хозяйства	800	935	Местоположение границ земельного участка не установлено, требуется уточнение
64	59:37:0890101:348		Пермский край, Усольский район, с. Романово, ул. Советская, дом 11, 1	Для личного подсобного хозяйства	800	705	Местоположение границ земельного участка не установлено, требуется уточнение
65	59:37:0890101:350		Пермский край, Усольский район, с. Романово, ул. Советская, дом 9, квартира 1	Для ведения личного подсобного хозяйства	1100	1204	Местоположение границ земельного участка не установлено, требуется уточнение
66	59:37:0890101:351	собственность	Пермский край, Усольский район, с. Романово, ул. Советская, дом 7, 2	Для личного подсобного хозяйства	1109	1136	Требуется исправление реестровой ошибки
67	59:37:0890101:352	собственность	Пермский край, Усольский район, с. Романово, ул. Советская, дом 7, 1	Для личного подсобного хозяйства	900	1133	Местоположение границ земельного участка не установлено, требуется уточнение
68	59:37:0890101:353	собственность	Пермский край, Усольский район, с. Романово, ул. Советская, 5/2	Для личного подсобного хозяйства	1137	1184	Требуется исправление реестровой ошибки
69	59:37:0890101:354		Пермский край, Усольский район, с. Романово, ул. Советская, №5, кв. №1	Для личного подсобного хозяйства	1214	1195	Координаты характерных точек границ земельного участка определены с точностью ниже нормативной точности определения координат. По проекту межевания подлежит уточнению.

1	2	3	4	5	6	7	8
70	59:37:0890101:355	собственность	Пермский край, Усольский район, с. Романово, ул. Советская, д 3, кв 2	Для ведения личного подсобного хозяйства	1154	1226	Координаты характерных точек границ земельного участка определены с точностью ниже нормативной точности определения координат. По проекту межевания подлежит уточнению.
71	59:37:0890101:356	общая долевая собственность	Пермский край, Усольский район, с. Романово, ул. Советская, дом 3, квартира 1	Для ведения личного подсобного хозяйства	1680	1755	Координаты характерных точек границ земельного участка определены с точностью ниже нормативной точности определения координат. По проекту межевания подлежит уточнению.
72	59:37:0890101:165	собственность	Пермский край, Усольский район, с. Романово, ул. Советская, 1	Для ведения личного подсобного хозяйства	953	1113	Координаты характерных точек границ земельного участка определены с точностью ниже нормативной точности определения координат. По проекту межевания подлежит уточнению.
73	59:37:0890101:326		Пермский край, Усольский район, с. Романово, ул. 1 Мая, дом 2, 1	Для личного подсобного хозяйства	1000	2024	Местоположение границ земельного участка не установлено, требуется уточнение
74	59:37:0890101:567	собственность	Пермский край, Усольский район, с. Романово, ул. 1 Мая, д. 2, кв. 2	Для ведения личного хозяйства	990	1412	Координаты характерных точек границ земельного участка определены с точностью ниже нормативной точности определения координат. По проекту межевания подлежит уточнению.
75	59:37:0890101:328	собственность	Пермский край, Усольский район, с. Романово, ул. 1 Мая, дом 4	Личное подсобное хозяйство	2757	2787	Координаты характерных точек границ земельного участка определены с точностью ниже нормативной точности определения координат. По проекту межевания подлежит уточнению.
76	59:37:0890101:1124	собственность	Пермский край, Усольский район, с. Романово, ул. 1 Мая, 6	Отдельно стоящие усадебные жилые дома с придомовыми участками	1980	2030	Координаты характерных точек границ земельного участка определены с точностью ниже нормативной точности определения координат. По проекту межевания подлежит уточнению.
77	59:37:0890101:310	собственность	Пермский край, Усольский район, с. Романово, ул. 1 Мая, дом 8	Для ведения личного подсобного хозяйства	1200	999	Местоположение границ земельного участка не установлено, требуется уточнение
78	59:37:0890101:331	собственность	Пермский край, Усольский район, с. Романово, ул. 1 Мая, д. №10	Для ведения личного подсобного хозяйства	2009	2015	Требуется исправление реестровой ошибки
79	59:37:0890101:332	собственность	Пермский край, Усольский район, с. Романово, ул. 1 Мая, дом 12	Для личного подсобного хозяйства	2100	2518	Местоположение границ земельного участка не установлено, требуется уточнение
80	59:37:0890101:333	общая долевая собственность	Пермский край, Усольский район, с. Романово, ул. 1 Мая, дом 14, 1	Для личного подсобного хозяйства	1200	1322	Местоположение границ земельного участка не установлено, требуется уточнение

1	2	3	4	5	6	7	8
81	59:37:0890101:334	собственность	Пермский край, Усольский район, с. Романово, ул. 1 Мая, дом 14, квартира 2	Для ведения личного хозяйства	1200	1357	Координаты характерных точек границ земельного участка определены с точностью ниже нормативной точности определения координат. По проекту межевания подлежит уточнению.
82	59:37:0890101:335	собственность	Пермский край, Усольский район, с. Романово, ул. 1 Мая, дом 16, 1	Для личного подсобного хозяйства	1300	1088	Местоположение границ земельного участка не установлено, требуется уточнение
83	59:37:0890101:1180	собственность	Пермский край, Усольский район, с. Романово, ул. 1 Мая, д. № 16, кв. №2	Для личного подсобного хозяйства	1100	1228	Требуется исправление реестровой ошибки
84	59:37:0890101:337	собственность	Пермский край, Усольский район, с. Романово, ул. 1 Мая, д.18, кв.1	Для ведения личного подсобного хозяйства	790	1203	Требуется исправление реестровой ошибки
85	59:37:0890101:338		Пермский край, Усольский район, с. Романово, ул. 1 Мая, дом 18, 2	Для личного подсобного хозяйства	770	1236	Координаты характерных точек границ земельного участка определены с точностью ниже нормативной точности определения координат. По проекту межевания подлежит уточнению.
86	59:37:0890101:46	собственность	Пермский край, Усольский район, с. Романово, ул. 1 Мая, дом 20, кв. 1	Для ведения личного хозяйства	1200	1992	Местоположение границ земельного участка не установлено, требуется уточнение
87	59:37:0890101:340	общая долевая собственность	Пермский край, Усольский район, с. Романово, ул. 1 Мая, дом 20, 2	Для ведения личного подсобного хозяйства	955	1212	Местоположение границ земельного участка не установлено, требуется уточнение
88	59:37:0890101:581	собственность	Пермский край, Усольский район, с. Романово, ул. 1 Мая	ул. 1 Мая - земли общего пользования	9335	9750	Координаты характерных точек границ земельного участка определены с точностью ниже нормативной точности определения координат. По проекту межевания подлежит уточнению.
89	59:37:0890101:509 (59:37:0000000:66)	аренда	Пермский край, Усольский район	Для обслуживания объекта: "Электросетевой комплекс ПС 35/10 кВ "Романово"	4	4	Требуется исправление реестровой ошибки
90	59:37:0890101:510 (59:37:0000000:66)	аренда	Пермский край, Усольский район	Для обслуживания объекта: "Электросетевой комплекс ПС 35/10 кВ "Романово"	4	4	Требуется исправление реестровой ошибки

1	2	3	4	5	6	7	8
91	59:37:0890101:511 (59:37:0000000:66)	аренда	Пермский край, Усольский район	Для обслуживания объекта: "Электросетевой комплекс ПС 35/10 кВ "Романово"	4	4	Требуется исправление реестровой ошибки
92	59:37:0890101:512 (59:37:0000000:66)	аренда	Пермский край, Усольский район	Для обслуживания объекта: "Электросетевой комплекс ПС 35/10 кВ "Романово"	4	4	Требуется исправление реестровой ошибки
93	59:37:0890101:513 (59:37:0000000:66)	аренда	Пермский край, Усольский район	Для обслуживания объекта: "Электросетевой комплекс ПС 35/10 кВ "Романово"	4	4	Требуется исправление реестровой ошибки
94	59:37:0890101:514 (59:37:0000000:66)	аренда	Пермский край, Усольский район	Для обслуживания объекта: "Электросетевой комплекс ПС 35/10 кВ "Романово"	4	4	Требуется исправление реестровой ошибки
95	59:37:0890101:515 (59:37:0000000:66)	аренда	Пермский край, Усольский район	Для обслуживания объекта: "Электросетевой комплекс ПС 35/10 кВ "Романово"	4	4	Требуется исправление реестровой ошибки
96	59:37:0890101:516 (59:37:0000000:66)	аренда	Пермский край, Усольский район	Для обслуживания объекта: "Электросетевой комплекс ПС 35/10 кВ "Романово"	4	4	Требуется исправление реестровой ошибки
97	59:37:0890101:517 (59:37:0000000:66)	аренда	Пермский край, Усольский район	Для обслуживания объекта: "Электросетевой комплекс ПС 35/10 кВ "Романово"	14	14	Требуется исправление реестровой ошибки
98	59:37:0890101:518 (59:37:0000000:66)	аренда	Пермский край, Усольский район	Для обслуживания объекта: "Электросетевой комплекс ПС 35/10 кВ "Романово"	4	4	Требуется исправление реестровой ошибки

1	2	3	4	5	6	7	8
99	59:37:0890101:519 (59:37:0000000:66)	аренда	Пермский край, Усольский район	Для обслуживания объекта: "Электросетевой комплекс ПС 35/10 кВ "Романово"	4	4	Требуется исправление реестровой ошибки
100	59:37:0890101:520 (59:37:0000000:66)	аренда	Пермский край, Усольский район	Для обслуживания объекта: "Электросетевой комплекс ПС 35/10 кВ "Романово"	14	14	Требуется исправление реестровой ошибки
101	59:37:0890101:521 (59:37:0000000:66)	аренда	Пермский край, Усольский район	Для обслуживания объекта: "Электросетевой комплекс ПС 35/10 кВ "Романово"	4	4	Требуется исправление реестровой ошибки
102	59:37:0890101:522 (59:37:0000000:66)	аренда	Пермский край, Усольский район	Для обслуживания объекта: "Электросетевой комплекс ПС 35/10 кВ "Романово"	14	14	Требуется исправление реестровой ошибки
103	59:37:0890101:91	собственность	Пермский край, Усольский район, с. Романово, ул. Тракторная, 110	Под индивидуальное жилищное строительство	1900	1961	Координаты характерных точек границ земельного участка определены с точностью ниже нормативной точности определения координат. По проекту межевания подлежит уточнению.
104	59:37:0890101:1103	аренда	Пермский край, Усольский район, Романовское сельское поселение, с. Романово, ул. Тракторная, район д. 106	Для огородничества	894	667	Координаты характерных точек границ земельного участка определены с точностью ниже нормативной точности определения координат. По проекту межевания подлежит уточнению.
105	59:37:0890101:99	собственность	Пермский край, Усольский район, с. Романово, ул. 1 Мая, д. 19	Для ведения личного подсобного хозяйства	773	864	Координаты характерных точек границ земельного участка определены с точностью ниже нормативной точности определения координат. По проекту межевания подлежит уточнению.
106	59:37:0890101:574	общая долевая собственность	Пермский край, Усольский район, Романовское сельское поселение, с. Романово, ул. Тракторная, 108	Под индивидуальным жилым домом	1939	1992	Координаты характерных точек границ земельного участка определены с точностью ниже нормативной точности определения координат. По проекту межевания подлежит уточнению.
107	59:37:0890101:236		Пермский край, Усольский район, с. Романово, ул. Тракторная, д. 106	Для ведения личного подсобного хозяйства	2789	2794	Координаты характерных точек границ земельного участка определены с точностью ниже нормативной точности определения координат. По проекту межевания подлежит уточнению.

1	2	3	4	5	6	7	8
108	59:37:0890101:445	собственность	Пермский край, Усольский район, с. Романово, ул. Трактовая, д. 104	Для личного подсобного хозяйства	1880	3178	Координаты характерных точек границ земельного участка определены с точностью ниже нормативной точности определения координат. По проекту межевания подлежит уточнению.
109	59:37:0890101:309		Пермский край, Усольский район, с. Романово, ул. Молодежная, д. 20, кв. 2	Для личного подсобного хозяйства	1210	1857	Требуется исправление реестровой ошибки
110	59:37:0890101:1068	собственность	Пермский край, Усольский район, с. Романово, ул. Молодежная, 20-2	Под индивидуальное жилищное строительство	2314	2380	Требуется исправление реестровой ошибки
111	59:37:0890101:1189	общая долевая собственность	Пермский край, Усольский район, с. Романово, ул. Молодежная, 20-1	Отдельно стоящие усадебные жилые дома с придомовыми участками	2183	2351	Требуется исправление реестровой ошибки
112	59:37:0890101:307	собственность	Пермский край, Усольский район, с. Романово, ул. Молодежная, 18-2	Для личного подсобного хозяйства	1294	1456	Требуется исправление реестровой ошибки
113	59:37:0890101:168	собственность	Пермский край, Усольский район, с. Романово, ул. 1 Мая, 13-2	Для ведения личного хозяйства	583	647	Требуется исправление реестровой ошибки
114	59:37:0890101:1123	собственность постоянное (бесрочное) пользование	Пермский край, Усольский район, с. Романово, ул. 1 Мая, 13-1	Отдельно стоящие усадебные жилые дома с придомовыми участками	538	529	Требуется исправление реестровой ошибки
115	59:37:0890101:306	общая долевая собственность	Пермский край, Усольский район, с. Романово, ул. Молодёжная, дом 18, 1	Для личного подсобного хозяйства	600	1231	Местоположение границ земельного участка не установлено, требуется уточнение
116	59:37:0890101:305	собственность	Пермский край, Усольский район, с. Романово, ул. Молодёжная, 16-2	Для ведения личного подсобного хозяйства	1232	1237	Требуется исправление реестровой ошибки
117	59:37:0890101:312	собственность	Пермский край, Усольский район, с. Романово, ул. 1 Мая, дом 11, кв. 2	Для ведения личного подсобного хозяйства	657	701	Местоположение границ земельного участка не установлено, требуется уточнение
118	59:37:0890101:313	собственность	Пермский край, Усольский район, с. Романово, ул. 1 Мая, дом 11, кв. 1	Для личного подсобного хозяйства	987	1143	Требуется исправление реестровой ошибки

1	2	3	4	5	6	7	8
119	59:37:0890101:304	собственность	Пермский край, Усольский район, Романовское с/п, с. Романово, ул. Молодёжная, д. 16, кв. 1	Для личного подсобного хозяйства	700	805	Местоположение границ земельного участка не установлено, требуется уточнение
120	59:37:0890101:339		Пермский край, Усольский район, с. Романово, ул. Молодежная, дом 14, квартира 2	Для личного подсобного хозяйства	1200	1668	Местоположение границ земельного участка не установлено, требуется уточнение
121	59:37:0890101:1065	собственность	Пермский край, Усольский район, Романовское сельское поселение, с. Романово, ул. Молодежная, район д. 14-1	Для огородничества	489	616	Требуется исправление реестровой ошибки
122	59:37:0890101:302	собственность	Пермский край, Усольский район, с. Романово, ул. Молодежная, д. 14, кв. 1	Для личного подсобного хозяйства	1210	1346	Требуется исправление реестровой ошибки
123	59:37:0890101:314 (1), (2)	собственность	Пермский край, Усольский район, Романовское с/п, с. Романово, ул. 1 Мая, д. № 9	Личное подсобное хозяйство	1462	1513	Требуется исправление реестровой ошибки
124	59:37:0890101:988	общая долевая собственность	Пермский край, Усольский район, с/п Романовское, с. Романово, ул. 1 Мая, д. № 7, кв. 2	Для ведения личного подсобного хозяйства	1000	688	Местоположение границ земельного участка не установлено, требуется уточнение
125	59:37:0890101:452	собственность	Пермский край, Усольский район, с. Романово, ул. 1 Мая, д. 7, кв. 1	Для личного подсобного хозяйства	945	951	Требуется исправление реестровой ошибки
126	59:37:0890101:316		Пермский край, Усольский район, с. Романово, ул. 1 Мая, дом 20, 1	Для личного подсобного хозяйства	1200	1056	Местоположение границ земельного участка не установлено, требуется уточнение
127	59:37:0890101:156	общая долевая собственность	Пермский край, Усольский район, с. Романово, ул. 1 Мая, д. 5, кв. 1	Для ведения личного хозяйства	700	785	Местоположение границ земельного участка не установлено, требуется уточнение
128	59:37:0890101:317 (1), (2)	собственность	Пермский край, Усольский район, с. Романово, ул. 1 Мая, дом №3, кв. №2	Для индивидуального жилищного строительства	402	461	Требуется исправление реестровой ошибки
129	59:37:0890101:230	собственность	Пермский край, Усольский район, с. Романово, ул. 1 Мая, дом 3, кв. 3	Блокированные дома не выше 3 этажей	426	411	Требуется исправление реестровой ошибки
130	59:37:0890101:1002	собственность	Пермский край, Усольский район, с. Романово, ул. 1 Мая, д. № 3, кв. № 1	Для ведения личного подсобного хозяйства	800	895	Местоположение границ земельного участка не установлено, требуется уточнение

1	2	3	4	5	6	7	8
131	59:37:0890101:449		Пермский край, Усольский район, с. Романово, ул. 1 Мая, д.1, 3	Для личного подсобного хозяйства	300	532	Местоположение границ земельного участка не установлено, требуется уточнение
132	59:37:0890101:321		Пермский край, Усольский район, с. Романово, ул. 1 Мая, дом 1, 1	Для личного подсобного хозяйства	1200	1389	Местоположение границ земельного участка не установлено, требуется уточнение
133	59:37:0890101:291	собственность	Пермский край, Усольский район, с Романово, ул. Молодежная, д 2	Для ведения личного подсобного хозяйства	1009	1109	Координаты характерных точек границ земельного участка определены с точностью ниже нормативной точности определения координат. По проекту межевания подлежит уточнению.
134	59:37:0890101:1139	собственность	Пермский край, Усольский район, с. Романово, ул. Молодёжная, 4-1	Отдельно стоящие усадебные жилые дома с придомовыми участками	1012	977	Координаты характерных точек границ земельного участка определены с точностью ниже нормативной точности определения координат. По проекту межевания подлежит уточнению.
135	59:37:0890101:1017		Пермский край, Усольский район, с/п Романовское, с. Романово, ул. Молодёжная, д. 4, кв. 2	Для ведения личного хозяйства	1300	786	Местоположение границ земельного участка не установлено, требуется уточнение
136	59:37:0890101:294		Пермский край, Усольский район, с Романово, ул Молодежная, д 6, кв 1	Для ведения личного хозяйства	840	890	Координаты характерных точек границ земельного участка определены с точностью ниже нормативной точности определения координат. По проекту межевания подлежит уточнению.
137	59:37:0890101:295	собственность	Пермский край, Усольский район, с Романово, ул Молодежная, 6-2	Для ведения личного подсобного хозяйства	600	668	Местоположение границ земельного участка не установлено, требуется уточнение
138	59:37:0890101:1060	собственность	Пермский край, Усольский район, с. Романово, ул. Молодёжная, 8-1	Для ведения личного подсобного хозяйства	1700	1975	Местоположение границ земельного участка не установлено, требуется уточнение
139	59:37:0890101:110	собственность	Пермский край, Усольский район, с. Романово, ул. Молодёжная, дом 8, кв. 2	Для ведения личного хозяйства	1200	799	Местоположение границ земельного участка не установлено, требуется уточнение
140	59:37:0890101:298	собственность	Пермский край, Усольский район, с. Романово, ул. Молодёжная, 10-1	Для ведения личного подсобного хозяйства	765	815	Требуется исправление реестровой ошибки
141	59:37:0890101:299	собственность	Пермский край, Усольский район, с. Романово, ул. Молодёжная, д.10, кв.2	Для ведения личного хозяйства	658	672	Координаты характерных точек границ земельного участка определены с точностью ниже нормативной точности определения координат. По проекту межевания подлежит уточнению.

1	2	3	4	5	6	7	8
142	59:37:0890101:1361		Пермский край, Усольский район, с. Романово	Для ведения личного хозяйства		700	Местоположение границ земельного участка не установлено, требуется уточнение
143	59:37:0890101:300		Пермский край, Усольский район, с. Романово, ул. Молодёжная, д.12, кв.2	Для ведения личного подсобного хозяйства	700	869	Местоположение границ земельного участка не установлено, требуется уточнение
144	59:37:0890101:455		Пермский край, Усольский район, с. Романово	Для ведения личного подсобного хозяйства	300	649	Местоположение границ земельного участка не установлено, требуется уточнение
145	59:37:0890101:1004	собственность	Пермский край, Усольский район, с. Романово, ул. Молодежная, д.1, кв.2	Для эксплуатации одноэтажного жилого дома	770	766	Требуется исправление реестровой ошибки
146	59:37:0890101:582	собственность	Пермский край, Усольский район, с. Романово, ул. Молодежная	ул. Молодежная - земли общего пользования	6987	7512	Требуется исправление реестровой ошибки
147	59:37:0890101:454	собственность	Пермский край, Усольский район, с. Романово, ул. Молодежная, д.17, кв.2	Личное подсобное хозяйство	475	580	Требуется исправление реестровой ошибки
148	59:37:0890101:271	собственность	Пермский край, Усольский район, с. Романово, ул. Молодежная, д.17, кв.3	Для ведения личного подсобного хозяйства	600	1467	Местоположение границ земельного участка не установлено, требуется уточнение
149	59:37:0890101:272		Пермский край, Усольский район, с. Романово, ул. Молодежная, 17-1	Для личного подсобного хозяйства	1600	1617	Местоположение границ земельного участка не установлено, требуется уточнение
150	59:37:0890101:163	собственность	Пермский край, Усольский район, с. Романово, ул. Молодежная, 15-2	Для обслуживания нежилого помещения	388	403	Координаты характерных точек границ земельного участка определены с точностью ниже нормативной точности определения координат. По проекту межевания подлежит уточнению.
		аренда					
151	59:37:0890101:1179	собственность	Пермский край, Усольский район, с. Романово, ул. Молодёжная, 15-1	Отдельно стоящие усадебные жилые дома с придомовыми участками	1000	2093	Требуется исправление реестровой ошибки
152	59:37:0890101:573	собственность	Пермский край, Усольский район, с. Романово, ул. Молодежная, д. № 13, кв. № 2	Для ведения личного хозяйства	2200	1565	Местоположение границ земельного участка не установлено, требуется уточнение

1	2	3	4	5	6	7	8
153	59:37:0890101:276		Пермский край, Усольский район, с. Романово, ул. Молодежная, 13-1	Для ведения личного подсобного хозяйства	1700	1591	Местоположение границ земельного участка не установлено, требуется уточнение
154	59:37:0890101:1192	собственность	Пермский край, Усольский район, с. Романово, ул. Тракторная, д. 92	Отдельно стоящие усадебные жилые дома с придомовыми участками	1710	1819	Требуется исправление реестровой ошибки
155	59:37:0890101:1157	собственность	Пермский край, Усольский район, с. Романово, ул. Тракторная, д.94-1	Для ведения личного подсобного хозяйства	800	564	Местоположение границ земельного участка не установлено, требуется уточнение
156	59:37:0890101:48		Пермский край, Усольский район, с. Романово, ул. Тракторная, д. 94	Для личного подсобного хозяйства	600	895	Местоположение границ земельного участка не установлено, требуется уточнение
157	59:37:0890101:6	собственность	Пермский край, Усольский район, с. Романово, ул. Тракторная, дом 96	Для ведения личного хозяйства	1393	1423	Требуется исправление реестровой ошибки
158	59:37:0890101:132	собственность	Пермский край, Усольский район, с. Романово, ул. Тракторная, д. 98	Для ведения личного подсобного хозяйства	2422	2384	Требуется исправление реестровой ошибки
159	59:37:0890101:1172	общая долевая собственность	Пермский край, Усольский район, с. Романово, ул. Тракторная, д. 100	Отдельно стоящие усадебные жилые дома с придомовыми участками	1164	1231	Требуется исправление реестровой ошибки
160	59:37:0890101:554	собственность	Пермский край, Усольский район, с. Романово, ул. Молодежная, 11, квартира 2	Для ведения личного подсобного хозяйства	714	1362	Координаты характерных точек границ земельного участка определены с точностью ниже нормативной точности определения координат. По проекту межевания подлежит уточнению.
161	59:37:0890101:278	общая долевая собственность	Пермский край, Усольский район, с. Романово, ул. Молодежная, 11-1	Для ведения личного подсобного хозяйства	2065	2124	Местоположение границ земельного участка не установлено, требуется уточнение
162	59:37:0890101:279	собственность	Пермский край, Усольский район, с.Романово, ул.Молодёжная, 9/2	Для личного подсобного хозяйства	600	602	Координаты характерных точек границ земельного участка определены с точностью ниже нормативной точности определения координат. По проекту межевания подлежит уточнению.

1	2	3	4	5	6	7	8
163	59:37:0890101:171	собственность	Пермский край, Усольский район, с.Романово, ул.Молодёжная, 9 ориентир квартиры 2	Под огородничество	617	637	Координаты характерных точек границ земельного участка определены с точностью ниже нормативной точности определения координат. По проекту межевания подлежит уточнению.
164	59:37:0890101:280	собственность	Пермский край, Усольский район, с.Романово	Для ведения личного хозяйства	760	1101	Местоположение границ земельного участка не установлено, требуется уточнение
165	59:37:0890101:281	общая долевая собственность	Пермский край, Усольский район, с.Романово, ул.Молодёжная, дом 7, 2	Для личного подсобного хозяйства	900	744	Местоположение границ земельного участка не установлено, требуется уточнение
166	59:37:0890101:1095	общая долевая собственность	Пермский край, Усольский район, с. Романово, ул. Молодежная, 7-1	Для ведения личного подсобного хозяйства	1200	841	Местоположение границ земельного участка не установлено, требуется уточнение
167	59:37:0890101:200	собственность	Пермский край, Усольский район, с. Романово, ул. Молодежная, дом 5, кв. 2	Для ведения личного подсобного хозяйства	900	897	Местоположение границ земельного участка не установлено, требуется уточнение
168	59:37:0890101:284		Пермский край, Усольский район, с. Романово, ул. Молодежная, дом 5, 1	Для личного подсобного хозяйства	1200	983	Местоположение границ земельного участка не установлено, требуется уточнение
169	59:37:0890101:285		Пермский край, Усольский район, с. Романово, ул. Молодежная, дом 3, 2	Для личного подсобного хозяйства	200	607	Местоположение границ земельного участка не установлено, требуется уточнение
170	59:37:0890101:286	собственность	Пермский край, Усольский район, с. Романово, ул. Молодежная, дом 3, 1	Для личного подсобного хозяйства	800	1151	Местоположение границ земельного участка не установлено, требуется уточнение
171	59:37:0890101:287	собственность	Пермский край, Усольский район, с. Романово, ул. Молодёжная, д. 1, кв. 2	Для ведения личного хозяйства	1320	1427	Координаты характерных точек границ земельного участка определены с точностью ниже нормативной точности определения координат. По проекту межевания подлежит уточнению.
172	59:37:0890101:288		Пермский край, Усольский район, с. Романово, ул. Молодёжная, дом 1, 1	Для личного подсобного хозяйства	600	1233	Местоположение границ земельного участка не установлено, требуется уточнение
173	59:37:0890101:254	собственность	Пермский край, Усольский район, с. Романово, ул. Трактовая, дом 74	Для ведения личного подсобного хозяйства	970	1027	Координаты характерных точек границ земельного участка определены с точностью ниже нормативной точности определения координат. По проекту межевания подлежит уточнению.
174	59:37:0890101:253	собственность	Пермский край, Усольский район, с. Романово, ул. Трактовая, д. 76	Для личного подсобного хозяйства	1966	2002	Местоположение границ земельного участка не установлено, требуется уточнение

1	2	3	4	5	6	7	8
175	59:37:0890101:1006	собственность	Пермский край, Усольский район, с. Романово, ул. Тракторная, д. № 78	Для ведения личного подсобного хозяйства	1400	2222	Местоположение границ земельного участка не установлено, требуется уточнение
176	59:37:0890101:251	собственность	Пермский край, Усольский район, с. Романово, ул. Тракторная, 80	Личное подсобное хозяйство	2399	2487	Координаты характерных точек границ земельного участка определены с точностью ниже нормативной точности определения координат. По проекту межевания подлежит уточнению.
177	59:37:0890101:250		Пермский край, Усольский район, с. Романово, ул. Тракторная, 82-1	Для ведения личного подсобного хозяйства	1495	1567	Требуется исправление реестровой ошибки
178	59:37:0890101:249	собственность	Пермский край, Усольский район, с. Романово, ул. Тракторная, 82, 2	Для ведения личного подсобного хозяйства	1200	1580	Местоположение границ земельного участка не установлено, требуется уточнение
179	59:37:0890101:248		Пермский край, Усольский район, с. Романово	Личное подсобное хозяйство	2266	2161	Местоположение границ земельного участка не установлено, требуется уточнение
180	59:37:0890101:247	собственность	Пермский край, Усольский район, с. Романово, ул. Тракторная, дом 86	Для ведения личного подсобного хозяйства	2080	2141	Требуется исправление реестровой ошибки
181	59:37:0890101:187	собственность	Пермский край, Усольский район, с. Романово, ул. Тракторная, д. 88а	Для ведения личного подсобного хозяйства	2629	2626	Координаты характерных точек границ земельного участка определены с точностью ниже нормативной точности определения координат. По проекту межевания подлежит уточнению.
182	59:37:0890101:1360		Пермский край, Усольский район, с. Романово, ул. Тракторная, д. 90, кв. 2	Для ведения личного подсобного хозяйства	300	500	Местоположение границ земельного участка не установлено, требуется уточнение
183	59:37:0890101:1008	общая долевая собственность	Пермский край, Усольский район, с. Романово	Под жилищной застройкой	1162	1196	Координаты характерных точек границ земельного участка определены с точностью ниже нормативной точности определения координат. По проекту межевания подлежит уточнению.
184	59:37:0890101:1007	собственность	Пермский край, Усольский район, с. Романово, ул. Тракторная, д. № 117, кв. 1	Под жилищной застройкой	453	477	Координаты характерных точек границ земельного участка определены с точностью ниже нормативной точности определения координат. По проекту межевания подлежит уточнению.
185	59:37:3390101:27 (59:37:0000000:65)	аренда	Пермский край, Усольский район	Для обслуживания объекта: "Электросетевой комплекс ПС 35/10 кВ "Романово"	14	14	Требуется исправление реестровой ошибки

1	2	3	4	5	6	7	8
186	59:37:0000000:2087 (1), (2)	собственность	Пермский край, Усольский район, с. Романово, ул. Тракторная, 115б	Предприятия IV-V класса вредности различного профиля	6630	6630	Требуется исправление реестровой ошибки
187	59:37:3390101:24 (59:37:0000000:65)	аренда	Пермский край, Усольский район	Для обслуживания объекта: "Электросетевой комплекс ПС 35/10 кВ "Романово"	4		Требуется исправление реестровой ошибки
188	59:37:0890101:14	собственность	Пермский край, Усольский район, с. Романово, ул. Тракторная, д. 115а	Для ведения личного подсобного хозяйства	1010	1011	Местоположение границ земельного участка не установлено, требуется уточнение
189	59:37:0890101:1182	собственность	Пермский край, Усольский район, с. Романово, ул. Тракторная, 113	Отдельно стоящие усадебные жилые дома с придомовыми участками	2169	2300	Требуется исправление реестровой ошибки
190	59:37:0890101:229	собственность	Пермский край, Усольский район, с. Романово, ул. Тракторная, 113а	Для ведения личного подсобного хозяйства	1606	1754	Требуется исправление реестровой ошибки
191	59:37:0890101:1052	общая долевая собственность	Пермский край, Усольский район, с. Романово, пер. Яйвенский, 31	Для ведения личного подсобного хозяйства	1550	1574	Требуется исправление реестровой ошибки
192	59:37:0890101:301	собственность	Пермский край, Усольский район, с. Романово, пер. Яйвенский, дом 17	Для ведения личного подсобного хозяйства	1680	1688	Требуется исправление реестровой ошибки
193	59:37:0890101:18	собственность	Пермский край, Усольский район, с. Романово, пер. Яйвенский, д. 15	Для ведения личного подсобного хозяйства	2608	2618	Координаты характерных точек границ земельного участка определены с точностью ниже нормативной точности определения координат. По проекту межевания подлежит уточнению.
194	59:37:0890101:19	собственность	Пермский край, Усольский район, с. Романово, пер. Яйвенский	для индивидуального садоводства	2729	2221	Местоположение границ земельного участка не установлено, требуется уточнение
195	59:37:0890101:1362	собственность	Пермский край, Усольский район, с. Романово, пер. Яйвенский, дом 11	Для ведения личного хозяйства	788	829	Требуется исправление реестровой ошибки

1	2	3	4	5	6	7	8
196	59:37:0890101:22	общая долевая собственность	Пермский край, Усольский район, с. Романово, пер. Яйвенский, дом 9	Для ведения личного подсобного хозяйства	1834	1870	Координаты характерных точек границ земельного участка определены с точностью ниже нормативной точности определения координат. По проекту межевания подлежит уточнению.
197	59:37:0890101:173	аренда	Пермский край, Усольский район, с. Романово, пер. Яйвенский, 29	Для ведения личного подсобного хозяйства	1500	1503	Координаты характерных точек границ земельного участка определены с точностью ниже нормативной точности определения координат. По проекту межевания подлежит уточнению.
198	59:37:0890101:1150	аренда	Пермский край, Усольский район, с. Романово, пер. Яйвенский, 27	Отдельно стоящие усадебные жилые дома с придомовыми участками	1540	1610	Требуется исправление реестровой ошибки
199	59:37:0890101:1363	собственность	Пермский край, Усольский район, с. Романово, пер. Яйвенский, пер. Яйвенский	Для ведения личного хозяйства	712	753	Требуется исправление реестровой ошибки
200	59:37:0890101:1199	аренда	Пермский край, Усольский район, с. Романово, ул. Радужная, 5	Отдельно стоящие усадебные жилые дома с придомовыми участками	1163	1206	Требуется исправление реестровой ошибки
201	59:37:0890101:1024	собственность	Пермский край, Усольский район, с. Романово, пер. Яйвенский, д. 19	Для ведения личного хозяйства	1000	1089	Требуется исправление реестровой ошибки
202	59:37:0890101:1023	собственность	Пермский край, Усольский район, с. Романово, пер. Яйвенский, д. 21	Для ведения личного хозяйства	480	514	Требуется исправление реестровой ошибки
203	59:37:0890101:35	собственность	Пермский край, Усольский район, с. Романово, пер. Яйвенский, 16	Для ведения личного подсобного хозяйства	660	659	Требуется исправление реестровой ошибки
204	59:37:0890101:1031	собственность	Пермский край, Усольский район, с. Романово, ул. Тракторная, 111а	Для индивидуального жилищного строительства	420	423	Требуется исправление реестровой ошибки
205	59:37:0890101:1073	собственность	Пермский край, Усольский район, с. Романово, пер. Яйвенский, 16а	Для огородничества	374	340	Требуется исправление реестровой ошибки
206	59:37:0890101:131	собственность	Пермский край, Усольский район, с. Романово, ул. Тракторная, в районе дома №111	Для ведения огородничества	326	349	Требуется исправление реестровой ошибки

1	2	3	4	5	6	7	8
207	59:37:0890101:381	собственность	Пермский край, Усольский район, с. Романово, ул. Тракторная, дом 111	Личное подсобное хозяйство	2191	2251	Требуется исправление реестровой ошибки
208	59:37:0890101:43	аренда	Пермский край, Усольский район, с. Романово, ул. Тракторная, 97	Для обслуживания отделения почтовой связи	133	125	Координаты характерных точек границ земельного участка определены с точностью ниже нормативной точности определения координат. По проекту межевания подлежит уточнению.
209	59:37:0890101:1147	собственность	Пермский край, Усольский район, с. Романово, ул. Тракторная, 107	Отдельно стоящие усадебные жилые дома с придомовыми участками	1502	1503	Требуется исправление реестровой ошибки
210	59:37:0890101:382		Пермский край, Усольский район, с. Романово, пер. Яйвенский, дом 10	Для личного подсобного хозяйства	600	606	Местоположение границ земельного участка не установлено, требуется уточнение
211	59:37:0890101:1020	собственность	Пермский край, Усольский район, Романовское сельское поселение, с. Романово, пер. Подчуской, 7	Для ведения личного подсобного хозяйства	1114	1164	Требуется исправление реестровой ошибки
213	59:37:0890101:1091	собственность	Пермский край, Усольский район, с. Романово, пер. Подчуской, 1	Отдельно стоящие усадебные жилые дома с придомовыми участками	904	949	Требуется исправление реестровой ошибки
214	59:37:0890101:1092	собственность	Пермский край, Усольский район, с. Романово, пер. Подчуской, 3а	Отдельно стоящие усадебные жилые дома с придомовыми участками	1030	1041	Требуется исправление реестровой ошибки
215	59:37:0890101:31	собственность	Пермский край, Усольский район, с. Романово, пер. Яйвенский, 7	Для личного подсобного хозяйства	2168	1937	Требуется исправление реестровой ошибки
216	59:37:0890101:33	общая долевая собственность	Пермский край, Усольский район, с. Романово, пер. Яйвенский, дом 5, 2	Для личного подсобного хозяйства	2310	3184	Требуется исправление реестровой ошибки
217	59:37:0890101:1016	собственность	Пермский край, Усольский район, с. Романово, пер. Яйвенский, район д. 3-2	Для огородничества	270	271	Требуется исправление реестровой ошибки
218	59:37:0890101:36	собственность	Пермский край, Усольский район, с. Романово, пер. Яйвенский, дом 3, кв. 2	Для личного подсобного хозяйства	1210	1511	Требуется исправление реестровой ошибки

1	2	3	4	5	6	7	8
219	59:37:0890101:400 (1), (2)	собственность	Пермский край, Усольский район, с. Романово, пер. Яйвенский, дом 3, 1	Для личного подсобного хозяйства	2390	3142	Требуется исправление реестровой ошибки
220	59:37:0890101:401		Пермский край, Усольский район, с. Романово, пер. Яйвенский, дом 1	Для личного подсобного хозяйства	2000	1140	Местоположение границ земельного участка не установлено, требуется уточнение
221	59:37:0890101:402	собственность	Пермский край, Усольский район, с. Романово, пер. Яйвенский, дом 1, квартира 1	Для ведения личного подсобного хозяйства	1596	2167	Требуется исправление реестровой ошибки
222	59:37:3390101:245	собственность	Пермский край, Усольский район, район с. Романово	Для ведения сельскохозяйственного производства	805	805	Требуется исправление реестровой ошибки
223	59:37:0890101:24	собственность	Пермский край, Усольский район, с. Романово, пер. Яйвенский, 6-а	Для индивидуального огородничества.	514	637	Координаты характерных точек границ земельного участка определены с точностью ниже нормативной точности определения координат. По проекту межевания подлежит уточнению.
224	59:37:0890101:1136	аренда	Пермский край, Усольский район, с. Романово, пер. Яйвенский, 4а	Отдельно стоящие усадебные жилые дома с придомовыми участками	1101	969	Требуется исправление реестровой ошибки
225	59:37:0890101:1160	собственность	Пермский край, Усольский район, с. Романово, пер. Яйвенский, 6	Отдельно стоящие усадебные жилые дома с придомовыми участками	1694	1670	Требуется исправление реестровой ошибки
226	59:37:0890101:29	собственность	Пермский край, Усольский район, с. Романово, пер. Яйвенский, 8	Личное подсобное хозяйство	1460	1792	Местоположение границ земельного участка не установлено, требуется уточнение
227	59:37:0890101:30	собственность	Пермский край, Усольский район, с. Романово, ул. Совхозная, дом 2	Для ведения личного хозяйства	1199	1495	Координаты характерных точек границ земельного участка определены с точностью ниже нормативной точности определения координат. По проекту межевания подлежит уточнению.
228	59:37:0890101:39		Пермский край, Усольский район, с. Романово, ул. Совхозная, дом 4	Для личного подсобного хозяйства	600	643	Координаты характерных точек границ земельного участка определены с точностью ниже нормативной точности определения координат. По проекту межевания подлежит уточнению.
229	59:37:0890101:548	собственность	Пермский край, Усольский район, с. Романово, ул. Совхозная, 6	Для ведения личного подсобного хозяйства	400	495	Координаты характерных точек границ земельного участка определены с точностью ниже нормативной точности определения координат. По проекту межевания подлежит уточнению.

1	2	3	4	5	6	7	8
230	59:37:0890101:1153	собственность	Пермский край, Усольский район, с. Романово, ул. Совхозная, 6а	Отдельно стоящие усадебные жилые дома с придомовыми участками	822	889	Требуется исправление реестровой ошибки
231	59:37:0890101:1183	собственность	Пермский край, Усольский район, с. Романово, ул. Совхозная, 10	Отдельно стоящие усадебные жилые дома с придомовыми участками	2061	2314	Требуется исправление реестровой ошибки
232	59:37:0890101:34		Пермский край, Усольский район, с. Романово, пер. Яйвенский, 4	Для ведения личного хозяйства	1768	1784	Координаты характерных точек границ земельного участка определены с точностью ниже нормативной точности определения координат. По проекту межевания подлежит уточнению.
233	59:37:0890101:37	собственность	Пермский край, Усольский район, с. Романово, пер. Яйвенский	Для ведения личного подсобного хозяйства	1799	2267	Местоположение границ земельного участка не установлено, требуется уточнение
234	59:37:0890101:161	собственность	Пермский край, Усольский район, с. Романово, ул. Совхозная, 5	Для ведения личного подсобного хозяйства	2059	2152	Координаты характерных точек границ земельного участка определены с точностью ниже нормативной точности определения координат. По проекту межевания подлежит уточнению.
235	59:37:0890101:524 (59:37:0000000:66)	аренда	Пермский край, Усольский район	Для обслуживания объекта: "Электросетевой комплекс ПС 35/10 кВ "Романово"	14	14	Требуется исправление реестровой ошибки
236	59:37:0890101:523 (59:37:0000000:66)	аренда	Пермский край, Усольский район	Для обслуживания объекта: "Электросетевой комплекс ПС 35/10 кВ "Романово"	14	14	Требуется исправление реестровой ошибки
237	59:37:0890101:528 (59:37:0000000:66)	аренда	Пермский край, Усольский район	Для обслуживания объекта: "Электросетевой комплекс ПС 35/10 кВ "Романово"	14	14	Требуется исправление реестровой ошибки
238	59:37:0890101:529 (59:37:0000000:66)	аренда	Пермский край, Усольский район	Для обслуживания объекта: "Электросетевой комплекс ПС 35/10 кВ "Романово"	4	4	Требуется исправление реестровой ошибки

1	2	3	4	5	6	7	8
239	59:37:0890101:530 (59:37:0000000:66)	аренда	Пермский край, Усольский район	Для обслуживания объекта: "Электросетевой комплекс ПС 35/10 кВ "Романово"	14	14	Требуется исправление реестровой ошибки
240	59:37:3390101:9 (59:37:0000000:65)	аренда	Пермский край, Усольский район	Для обслуживания объекта: "Электросетевой комплекс ПС 35/10 кВ "Романово"	14	14	Требуется исправление реестровой ошибки
242	59:37:0890101:50		Пермский край, Усольский район, с. Романово, ул. Тракторная, дом 95	Для личного подсобного хозяйства	1200	1829	Местоположение границ земельного участка не установлено, требуется уточнение
243	59:37:0890101:1005	общая долевая собственность	Пермский край, Усольский район, с. Романово, ул. Тракторная, 93-2	Для ведения личного хозяйства	800	1409	Местоположение границ земельного участка не установлено, требуется уточнение
244	59:37:0890101:53	общая долевая собственность	Пермский край, Усольский район, с. Романово, пер. Заречный, 22	Для ведения личного хозяйства	1279	1307	Местоположение границ ранее учтенного земельного участка не установлено в соответствии с требованиями действующего земельного законодательства.
245	59:37:0890101:4		Пермский край, Усольский район, с. Романово	Для ведения личного подсобного хозяйства	600	647	Местоположение границ земельного участка не установлено, требуется уточнение
246	59:37:0890101:52	собственность	Пермский край, Усольский район, с. Романово, пер. Заречный, 26	Для ведения личного подсобного хозяйства	1733	1793	Требуется исправление реестровой ошибки
247	59:37:0890101:44	собственность	Пермский край, Усольский район, с. Романово, ул. Совхозная, дом 103	Для личного подсобного хозяйства	900	1918	Местоположение границ земельного участка не установлено, требуется уточнение
248	59:37:0890101:28	собственность	Пермский край, Усольский район, с. Романово, ул. Совхозная, дом 1	Для ведения личного подсобного хозяйства	914	1100	Координаты характерных точек границ земельного участка определены с точностью ниже нормативной точности определения координат. По проекту межевания подлежит уточнению.
249	59:37:0890101:42		Пермский край, Усольский район, с. Романово, ул. Совхозная, дом 3	Для личного подсобного хозяйства	1300	2407	Местоположение границ земельного участка не установлено, требуется уточнение
250	59:37:0890101:256 (1), (2)	собственность	Пермский край, Усольский район, с. Романово, ул. Тракторная, дом 91, 2	Для личного подсобного хозяйства	886	911	Требуется исправление реестровой ошибки

1	2	3	4	5	6	7	8
251	59:37:0890101:257	собственность	Пермский край, Усольский район, с. Романово, ул. Тракторная, дом 91, 1	Для ведения личного подсобного хозяйства	400	924	Местоположение границ земельного участка не установлено, требуется уточнение
252	59:37:0890101:258	собственность	Пермский край, Усольский район, с. Романово, ул. Тракторная, 89	Для ведения личного подсобного хозяйства	1538	2027	Местоположение границ земельного участка не установлено, требуется уточнение
253	59:37:0890101:167	собственность	Пермский край, Усольский район, с. Романово, ул. Тракторная, д. 85, кв. 2	Для ведения личного подсобного хозяйства	884	898	Координаты характерных точек границ земельного участка определены с точностью ниже нормативной точности определения координат. По проекту межевания подлежит уточнению.
254	59:37:0890101:442	собственность	Пермский край, Усольский район, с. Романово, ул. Тракторная, дом 85, 1	Для личного подсобного хозяйства	711	701	Требуется исправление реестровой ошибки
255	59:37:0890101:73	собственность	Пермский край, Усольский район, с. Романово, пер. Заречный, 10	Для ведения дачного хозяйства и строительства жилого дома.	1900	2322	Координаты характерных точек границ земельного участка определены с точностью ниже нормативной точности определения координат. По проекту межевания подлежит уточнению.
256	59:37:0890101:418	собственность	Пермский край, Усольский район, с. Романово, пер. Заречный, 12а	Для ведения личного хозяйства	1477	1502	Требуется исправление реестровой ошибки
257	59:37:0890101:259	собственность	Пермский край, Усольский район, с. Романово, пер. Заречный, 12б	Для личного подсобного хозяйства	704	725	Требуется исправление реестровой ошибки
258	59:37:0890101:409 (1), (2)	собственность	Пермский край, Усольский район, с. Романово, пер. Заречный, дом 20	Для ведения личного подсобного хозяйства	1000	2163	Местоположение границ земельного участка не установлено, требуется уточнение
259	59:37:0890101:1080	собственность	Пермский край, Усольский район, с. Романово, ул. Тракторная, 81а	Отдельно стоящие усадебные жилые дома с придомовыми участками	1349	1324	Требуется исправление реестровой ошибки
260	59:37:0890101:1081	собственность	Пермский край, Усольский район, с. Романово, ул. Тракторная, 81	Отдельно стоящие усадебные жилые дома с придомовыми участками	1350	1501	Требуется исправление реестровой ошибки

1	2	3	4	5	6	7	8
261	59:37:0890101:1155	собственность	Пермский край, Усольский район, с. Романово, ул. Тракторная, 79	Отдельно стоящие усадебные жилые дома с придомовыми участками	1858	1957	Требуется исправление реестровой ошибки
262	59:37:0890101:265	собственность	Пермский край, Усольский район, с. Романово, ул. Тракторная, 77	Личное подсобное хозяйство	1555	1493	Требуется исправление реестровой ошибки
263	59:37:0890101:82	собственность	Пермский край, Усольский район, с. Романово, ул. Тракторная, 75	Для обслуживания здания магазина	1011	1024	Требуется исправление реестровой ошибки
264	59:37:0890101:267	собственность	Пермский край, Усольский район, с. Романово, ул. Тракторная, 73	Для обслуживания торгового центра	869	919	Местоположение границ земельного участка не установлено, требуется уточнение
265	59:37:0890101:1113	общая долевая собственность	Пермский край, Усольский район, с. Романово, ул. Тракторная, 71	Для ведения личного подсобного хозяйства	1900	2248	Местоположение границ земельного участка не установлено, требуется уточнение
266	59:37:0890101:1354		Пермский край, Усольский район, с. Романово, ул. Тракторная	Религиозное использование	1443	1444	Требуется исправление реестровой ошибки
267	59:37:0890101:1093	постоянное (бессрочное) пользование	Пермский край, Усольский район, с. Романово, в районе ул. Тракторная, 67	Для размещения автостанции	782	777	Требуется исправление реестровой ошибки
268	59:37:0890101:89	собственность	Пермский край, Усольский район, с. Романово, в районе ул. Тракторная, 65	Для обслуживания здания магазина	159	157	Координаты характерных точек границ земельного участка определены с точностью ниже нормативной точности определения координат. По проекту межевания подлежит уточнению.
269	59:37:0890101:97	собственность	Пермский край, Усольский район, с. Романово, в районе ул. Тракторная, 50-1	Для ведения личного подсобного хозяйства	1100	1164	Требуется исправление реестровой ошибки
270	59:37:0890101:90	собственность	Пермский край, Усольский район, с. Романово, пер. Заречный, д. 2	Под жилую застройку Дачную	1224	1230	Требуется исправление реестровой ошибки
271	59:37:0890101:51 (1), (2)	собственность	Пермский край, Усольский район, с. Романово, пер. Заречный, дом 4	Для ведения личного подсобного хозяйства	1539	1640	Требуется исправление реестровой ошибки
273	59:37:0890101:410	собственность	Пермский край, район Усольский, с Романово	Для обслуживания скважины	3600	3600	Координаты характерных точек границ земельного участка определены с точностью ниже нормативной точности определения координат. По проекту межевания подлежит уточнению.

1	2	3	4	5	6	7	8
274	59:37:0890101:546 (59:37:0000000:66)	аренда	Пермский край, Усольский район	Для обслуживания объекта: "Электросетевой комплекс ПС 35/10 кВ "Романово"	4	4	Требуется исправление реестровой ошибки
275	59:37:0890101:545 (59:37:0000000:66)	аренда	Пермский край, Усольский район	Для обслуживания объекта: "Электросетевой комплекс ПС 35/10 кВ "Романово"	4	4	Требуется исправление реестровой ошибки
276	59:37:0890101:544 (59:37:0000000:66)	аренда	Пермский край, Усольский район	Для обслуживания объекта: "Электросетевой комплекс ПС 35/10 кВ "Романово"	4	4	Требуется исправление реестровой ошибки
277	59:37:0890101:543 (59:37:0000000:66)	аренда	Пермский край, Усольский район	Для обслуживания объекта: "Электросетевой комплекс ПС 35/10 кВ "Романово"	4	4	Требуется исправление реестровой ошибки
278	59:37:0890101:542 (59:37:0000000:66)	аренда	Пермский край, Усольский район	Для обслуживания объекта: "Электросетевой комплекс ПС 35/10 кВ "Романово"	4	4	Требуется исправление реестровой ошибки
279	59:37:0890101:541 (59:37:0000000:66)	аренда	Пермский край, Усольский район	Для обслуживания объекта: "Электросетевой комплекс ПС 35/10 кВ "Романово"	4	4	Требуется исправление реестровой ошибки
280	59:37:0890101:540 (59:37:0000000:66)	аренда	Пермский край, Усольский район	Для обслуживания объекта: "Электросетевой комплекс ПС 35/10 кВ "Романово"	4	4	Требуется исправление реестровой ошибки
281	59:37:0890101:539 (59:37:0000000:66)	аренда	Пермский край, Усольский район	Для обслуживания объекта: "Электросетевой комплекс ПС 35/10 кВ "Романово"	4	4	Требуется исправление реестровой ошибки

1	2	3	4	5	6	7	8
282	59:37:0890101:538 (59:37:0000000:66)	аренда	Пермский край, Усольский район	Для обслуживания объекта: "Электросетевой комплекс ПС 35/10 кВ "Романово"	4	4	Требуется исправление реестровой ошибки
283	59:37:0890101:537 (59:37:0000000:66)	аренда	Пермский край, Усольский район	Для обслуживания объекта: "Электросетевой комплекс ПС 35/10 кВ "Романово"	4	4	Требуется исправление реестровой ошибки
284	59:37:0890101:497 (59:37:0000000:66)	аренда	Пермский край, Усольский район	Для обслуживания объекта: "Электросетевой комплекс ПС 35/10 кВ "Романово"	4	4	Требуется исправление реестровой ошибки
285	59:37:0890101:498 (59:37:0000000:66)	аренда	Пермский край, Усольский район	Для обслуживания объекта: "Электросетевой комплекс ПС 35/10 кВ "Романово"	4	4	Требуется исправление реестровой ошибки
286	59:37:0890101:499 (59:37:0000000:66)	аренда	Пермский край, Усольский район	Для обслуживания объекта: "Электросетевой комплекс ПС 35/10 кВ "Романово"	4	4	Требуется исправление реестровой ошибки
287	59:37:0890101:502 (59:37:0000000:66)	аренда	Пермский край, Усольский район	Для обслуживания объекта: "Электросетевой комплекс ПС 35/10 кВ "Романово"	4	4	Требуется исправление реестровой ошибки
288	59:37:0890101:503 (59:37:0000000:66)	аренда	Пермский край, Усольский район	Для обслуживания объекта: "Электросетевой комплекс ПС 35/10 кВ "Романово"	4	4	Требуется исправление реестровой ошибки
289	59:37:0890101:504 (59:37:0000000:66)	аренда	Пермский край, Усольский район	Для обслуживания объекта: "Электросетевой комплекс ПС 35/10 кВ "Романово"	4	4	Требуется исправление реестровой ошибки

1	2	3	4	5	6	7	8
290	59:37:0890101:505 (59:37:0000000:66)	аренда	Пермский край, Усольский район	Для обслуживания объекта: "Электросетевой комплекс ПС 35/10 кВ "Романово"	4	4	Требуется исправление реестровой ошибки
291	59:37:0890101:506 (59:37:0000000:66)	аренда	Пермский край, Усольский район	Для обслуживания объекта: "Электросетевой комплекс ПС 35/10 кВ "Романово"	4	4	Требуется исправление реестровой ошибки
292	59:37:0890101:507 (59:37:0000000:66)	аренда	Пермский край, Усольский район	Для обслуживания объекта: "Электросетевой комплекс ПС 35/10 кВ "Романово"	4	4	Требуется исправление реестровой ошибки
293	59:37:0890101:1176	собственность	Пермский край, Усольский район, с. Романово, ул. Сретенская	Отдельно стоящие усадебные жилые дома с участками, с возможностью содержания и разведения домашнего скота и птицы	2597	2536	Требуется исправление реестровой ошибки
294	59:37:0890101:453	собственность	Пермский край, Усольский район, с. Романово, ул. Сретенская, 4	Под огородничество	623	621	Координаты характерных точек границ земельного участка определены с точностью ниже нормативной точности определения координат. По проекту межевания подлежит уточнению.
295	59:37:0890101:1162	собственность	Пермский край, Усольский район, с. Романово, ул. Школьная, д. 24б	Малозэтажная многоквартирная жилая застройка	1276	1330	Требуется исправление реестровой ошибки
296	59:37:0890101:323	собственность	Пермский край, Усольский район, с. Романово, ул. Школьная, дом 24	Для ведения личного подсобного хозяйства	2138	2168	Требуется исправление реестровой ошибки
297	59:37:0890101:65	аренда	Пермский край, Усольский район, с. Романово, ул. Школьная, 24а	Личное подсобное хозяйство	1618	1614	Координаты характерных точек границ земельного участка определены с точностью ниже нормативной точности определения координат. По проекту межевания подлежит уточнению.
298	59:37:0890101:135	собственность	Пермский край, Усольский район, с. Романово, ул. Школьная, 22а	Ведение личного подсобного хозяйства	2000	2153	Координаты характерных точек границ земельного участка определены с точностью ниже нормативной точности определения координат. По проекту межевания подлежит уточнению.

1	2	3	4	5	6	7	8
299	59:37:0890101:162	собственность	Пермский край, Усольский район, с. Романово, ул. Школьная, 22б	Для ведения личного подсобного хозяйства	1500	1563	Координаты характерных точек границ земельного участка определены с точностью ниже нормативной точности определения координат. По проекту межевания подлежит уточнению.
300	59:37:0890101:122	аренда	Пермский край, Усольский район, с. Романово, ул. Школьная, 22в	Для ведения личного подсобного хозяйства	1500	1550	Координаты характерных точек границ земельного участка определены с точностью ниже нормативной точности определения координат. По проекту межевания подлежит уточнению.
301	59:37:0890101:589	собственность	Пермский край, Усольский район, с. Романово, ул. Сретенская	Ул.Сретенская - земли общего пользования	4663	4861	Требуется исправление реестровой ошибки
302	59:37:0890101:1351		Пермский край, Усольский район, с. Романово, ул. Сретенская	Религиозное использование	5842	5293	Требуется исправление реестровой ошибки
303	59:37:0890101:1098	общая долевая собственность	Пермский край, Усольский район, с. Романово, ул. Тракторная, д. 72	Административные здания, офисы, конторы различных организаций, компаний	3346	1359	Земельный участок остается в измененных границах
304	59:37:0890101:1019	собственность	Пермский край, Усольский район, с. Романово, ул. Тракторная, 70	Для проектирования и строительства здания ДК	1576	1544	Координаты характерных точек границ земельного участка определены с точностью ниже нормативной точности определения координат. По проекту межевания подлежит уточнению.
305	59:37:0890101:297	постоянное (бессрочное) пользование	Пермский край, Усольский район, с. Романово, ул. Школьная, 17	Для обслуживания здания школы	15229	14415	Требуется исправление реестровой ошибки
306	59:37:0890101:477	собственность постоянное (бессрочное) пользование	Пермский край, Усольский район, с. Романово, ул. Школьная, 20	Для обслуживания здания детского сада	2167	2384	Координаты характерных точек границ земельного участка определены с точностью ниже нормативной точности определения координат. По проекту межевания подлежит уточнению.
307	59:37:0890101:1114	постоянное (бессрочное) пользование	Пермский край, Усольский район, с. Романово.	Спортплощадки, спортзалы теннисные корты, залы рекреации (с бассейнами или без них)	3082	3080	Координаты характерных точек границ земельного участка определены с точностью ниже нормативной точности определения координат. По проекту межевания подлежит уточнению.
308	59:37:0890101:1074	собственность	Пермский край, Усольский район, с. Романово, ул.	Для обслуживания здания гаража и	2031	2032	Требуется исправление реестровой ошибки

1	2	3	4	5	6	7	8
		аренда	Школьная, 28	столярки			
309	59:37:0890101:190	общая долевая собственность	Пермский край, район Усольский, с Романово, ул Тракторная, 68	Под индивидуальной жилой застройкой	847	847	Координаты характерных точек границ земельного участка определены с точностью ниже нормативной точности определения координат. По проекту межевания подлежит уточнению.
310	59:37:0890101:277	собственность	Пермский край, Усольский район, с. Романово, ул. Тракторная, 66а	Для личного подсобного хозяйства	1005	994	Координаты характерных точек границ земельного участка определены с точностью ниже нормативной точности определения координат. По проекту межевания подлежит уточнению.
311	59:37:0890101:98	собственность	Пермский край, Усольский район, с. Романово, ул. Тракторная, 66	Для индивидуального садоводства	1100	1291	Местоположение границ земельного участка не установлено, требуется уточнение
312	59:37:0890101:100	собственность	Пермский край, Усольский район, с. Романово, ул. Тракторная, 64	Для индивидуального садоводства	1688	1688	Координаты характерных точек границ земельного участка определены с точностью ниже нормативной точности определения координат. По проекту межевания подлежит уточнению.
313	59:37:0890101:101	собственность	Пермский край, Усольский район, с. Романово, ул. Тракторная, 62	Личное подсобное хозяйство	1799	2048	Местоположение границ земельного участка не установлено, требуется уточнение
314	59:37:0890101:1178	собственность	Пермский край, Усольский район, с. Романово, ул. Школьная, 17а	Отдельно стоящие усадебные жилые дома с придомовыми участками	722	1041	Требуется исправление реестровой ошибки
315	59:37:0890101:103		Пермский край, Усольский район, с. Романово	Для индивидуального садоводства	1707	1849	Местоположение границ земельного участка не установлено, требуется уточнение
316	59:37:0890101:88	собственность	Пермский край, Усольский район, с. Романово, ул. Тракторная, 60	Под огородничество	892	909	Требуется исправление реестровой ошибки
317	59:37:0890101:1169	собственность	Пермский край, Усольский район, с. Романово, ул. Тракторная, 58	Отдельно стоящие усадебные жилые дома с придомовыми участками	1813	1932	Требуется исправление реестровой ошибки
318	59:37:0890101:1170	собственность	Пермский край, Усольский район, с. Романово, ул. Школьная, 19	Отдельно стоящие усадебные жилые дома с придомовыми участками	1511	1511	Требуется исправление реестровой ошибки

1	2	3	4	5	6	7	8
319	59:37:0890101:1154	собственность	Пермский край, Усольский район, с. Романово, ул. Тракторная, 56	Отдельно стоящие усадебные жилые дома с придомовыми участками	2405	2509	Требуется исправление реестровой ошибки
320	59:37:0890101:87	собственность	Пермский край, Усольский район, с. Романово, в районе ул. Тракторная, 63	Для обслуживания здания магазина	1316	1447	Координаты характерных точек границ земельного участка определены с точностью ниже нормативной точности определения координат. По проекту межевания подлежит уточнению.
321	59:37:0890101:86		Пермский край, Усольский район, с. Романово, в районе ул. Тракторная, 61	Для ведения личного подсобного хозяйства	700	1083	Местоположение границ земельного участка не установлено, требуется уточнение
322	59:37:0890101:85		Пермский край, район Усольский, с Романово, ул Тракторная, д 59	Для личного подсобного хозяйства	1704	1659	Местоположение границ земельного участка не установлено, требуется уточнение
323	59:37:0890101:84	собственность	Пермский край, район Усольский, с Романово, ул Тракторная, д 57	Для ведения личного подсобного хозяйства	1000	1868	Местоположение границ земельного участка не установлено, требуется уточнение
324	59:37:0890101:12	собственность	Пермский край, район Усольский, с Романово, ул Тракторная, д 55	Для личного подсобного хозяйства	1884	1938	Требуется исправление реестровой ошибки
325	59:37:0890101:81		Пермский край, Усольский район, с. Романово, ул. Тракторная, 53	Для ведения личного подсобного хозяйства	1500	1748	Местоположение границ земельного участка не установлено, требуется уточнение
326	59:37:0890101:80	собственность	Пермский край, Усольский район, с. Романово, ул. Тракторная, дом 51	Для ведения личного подсобного хозяйства	1223	1260	Координаты характерных точек границ земельного участка определены с точностью ниже нормативной точности определения координат. По проекту межевания подлежит уточнению.
327	59:37:0890101:79	145	Пермский край, Усольский район, с. Романово, ул. Тракторная, дом 49	Для ведения личного подсобного хозяйства	800	1327	Местоположение границ земельного участка не установлено, требуется уточнение
328	59:37:0890101:1120	аренда	Пермский край, Усольский район, с. Романово, ул. Школьная, 50	Сады, огороды, палисадники	733	669	Требуется исправление реестровой ошибки
329	59:37:0890101:1086	собственность	Пермский край, Усольский район, с. Романово, ул. Школьная, 46	Для ведения личного подсобного хозяйства	1701	1800	Требуется исправление реестровой ошибки

1	2	3	4	5	6	7	8
330	59:37:0890101:215	аренда	Пермский край, Усольский район, с. Романово, ул. Школьная, 22г	Для ведения личного подсобного хозяйства	1194	1336	Требуется исправление реестровой ошибки
331	59:37:0890101:1181	аренда	Пермский край, Усольский район, с. Романово, ул. Школьная, 8б	Отдельно стоящие усадебные жилые дома с придомовыми участками	1500	1399	Требуется исправление реестровой ошибки
332	59:37:0890101:217	общая долевая собственность	Пермский край, Усольский район, с. Романово, ул. Школьная, 18	Для ведения личного подсобного хозяйства	2397	2606	Требуется исправление реестровой ошибки
333	59:37:0890101:1116	аренда	Пермский край, Усольский район, с. Романово, ул. Школьная, 44	Для ведения личного подсобного хозяйства	1500	1625	Требуется исправление реестровой ошибки
334	59:37:0890101:572	собственность	Пермский край, Усольский район, с. Романово, ул. Школьная, 40	Для ведения личного подсобного хозяйства	1869	1915	Требуется исправление реестровой ошибки
335	59:37:0890101:137	собственность	Пермский край, Усольский район, с. Романово, ул. Школьная, дом 16, 2	Для ведения личного подсобного хозяйства	1262	1304	Требуется исправление реестровой ошибки
336	59:37:0890101:38		Пермский край, Усольский район, с. Романово, ул. Школьная, дом 16, 1	Для личного подсобного хозяйства	700	926	Местоположение границ земельного участка не установлено, требуется уточнение
337	59:37:0890101:139	общая долевая собственность	Пермский край, Усольский район, с. Романово, ул. Школьная, дом 14, 2	Для ведения личного подсобного хозяйства	1057	1589	Местоположение границ земельного участка не установлено, требуется уточнение
338	59:37:0890101:140		Пермский край, Усольский район, с. Романово	Для индивидуального садоводства	1152	1265	Местоположение границ земельного участка не установлено, требуется уточнение
339	59:37:0890101:1185	собственность	Пермский край, Усольский район, с. Романово, ул. Школьная, 12-2	Отдельно стоящие усадебные жилые дома с придомовыми участками	1257	1252	Требуется исправление реестровой ошибки

1	2	3	4	5	6	7	8
340	59:37:0890101:142		Пермский край, Усольский район, с. Романово, ул. Школьная, дом 12-1	Для ведения личного подсобного хозяйства	900	901	Местоположение границ земельного участка не установлено, требуется уточнение
341	59:37:0890101:144		Пермский край, Усольский район, с. Романово, ул. Школьная, дом 10, 2	Для ведения личного подсобного хозяйства	1300	1295	Местоположение границ земельного участка не установлено, требуется уточнение
342	59:37:0890101:551	собственность	Пермский край, Усольский район, с. Романово, ул. Школьная, дом 10, квартира 1	Для ведения личного хозяйства	1290	1236	Требуется исправление реестровой ошибки
343	59:37:0890101:1203	общая долевая собственность	Пермский край, Усольский район, с. Романово, ул. Школьная, 8/2	Отдельно стоящие усадебные жилые дома с участками, с возможностью содержания и разведения домашнего скота и птицы	2000	2065	Требуется исправление реестровой ошибки
344	59:37:0890101:1003	собственность	Пермский край, Усольский район, Романовское сельское поселение, с. Романово, ул. Школьная, район д. 8-1	Для ведения личного подсобного хозяйства	550	553	Требуется исправление реестровой ошибки
345	59:37:0890101:152	собственность	Пермский край, Усольский район, Романовское сельское поселение, с. Романово, ул. Школьная, район д. 8, кв. 1	Для ведения личного подсобного хозяйства	550	549	Требуется исправление реестровой ошибки
346	59:37:0890101:153	собственность	Пермский край, Усольский район, Романовское сельское поселение, с. Романово, ул. Школьная, д. 6	Для ведения личного подсобного хозяйства	1865	1879	Требуется исправление реестровой ошибки
347	59:37:0890101:1175	аренда	Пермский край, Усольский район, с. Романово, ул. Школьная, 4а	Отдельно стоящие усадебные жилые дома с придомовыми участками	1500	1478	Требуется исправление реестровой ошибки
348	59:37:0890101:231	собственность	Пермский край, Усольский район, с. Романово, ул. Школьная, дом 4, кв. 2	Для ведения личного хозяйства	600	569	Местоположение границ земельного участка не установлено, требуется уточнение

1	2	3	4	5	6	7	8
349	59:37:0890101:1358	собственность	Пермский край, Усольский район, с. Романово, ул. Школьная, дом 4, кв.1	Для ведения личного подсобного хозяйства	1883	1889	Требуется исправление реестровой ошибки
350	59:37:0890101:211	собственность	Пермский край, Усольский район, с. Романово, ул. Школьная, д. 2	Для ведения личного подсобного хозяйства	1760	1891	Требуется исправление реестровой ошибки
351	59:37:0890101:580		Пермский край, Усольский район, с. Романово, ул. Школьная	ул. Школьная - земли общего пользования	5543	5747	Требуется исправление реестровой ошибки
352	59:37:0890101:571	собственность	Пермский край, Усольский район, с. Романово, ул. Школьная, д. №15б	Для ведения личного подсобного хозяйства	600	726	Требуется исправление реестровой ошибки
353	59:37:0890101:566		Пермский край, Усольский район, с. Романово, ул. Школьная, д. 15-1	Под двухквартирным одноэтажным жилым домом	629	654	Требуется исправление реестровой ошибки
354	59:37:0890101:387	общая долевая собственность	Пермский край, Усольский район, с. Романово, ул. Школьная, дом 13, кв.2	Для ведения личного подсобного хозяйства	1200	613	Местоположение границ земельного участка не установлено, требуется уточнение
355	59:37:0890101:586	собственность	Пермский край, район Усольский, с/п Романовское, с. Романово, ул. Школьная, д. 13, кв. 1	Для ведения личного подсобного хозяйства	1300	987	Местоположение границ земельного участка не установлено, требуется уточнение
356	59:37:0890101:126		Пермский край, район Усольский, с/п Романовское, с. Романово, ул. Школьная, дом 11, 2	Для ведения личного подсобного хозяйства	1000	934	Местоположение границ земельного участка не установлено, требуется уточнение
357	59:37:0890101:124	собственность	Пермский край, район Усольский, с/п Романовское, с. Романово, ул. Школьная, дом 11, 1	Для ведения личного подсобного хозяйства	726	756	Требуется исправление реестровой ошибки
358	59:37:0890101:1359		Пермский край, Усольский район, с. Романово, ул. Школьная, д. 9, кв. 2	Для ведения личного подсобного хозяйства	300	464	Местоположение границ земельного участка не установлено, требуется уточнение
359	59:37:0890101:149		Пермский край, район Усольский, с. Романово	Личное подсобное хозяйство	480	1010	Местоположение границ земельного участка не установлено, требуется уточнение

1	2	3	4	5	6	7	8
360	59:37:0890101:123	собственность	Пермский край, район Усольский, с/п Романовское, с. Романово, ул. Школьная, д.7, кв. 2	Для ведения личного подсобного хозяйства	900	919	Местоположение границ земельного участка не установлено, требуется уточнение
361	59:37:0890101:1018	собственность	Пермский край, Усольский район, Романовское сельское поселение, с. Романово, ул. Школьная, д. №7, кв. 1	Для ведения личного подсобного хозяйства	718	720	Требуется исправление реестровой ошибки
362	59:37:0890101:121		Пермский край, Усольский район, Романовское сельское поселение, с. Романово, ул. Школьная, дом 5, 2	Для ведения личного подсобного хозяйства	1200	737	Местоположение границ земельного участка не установлено, требуется уточнение
363	59:37:0890101:119		Пермский край, Усольский район, Романовское сельское поселение, с. Романово, ул. Школьная, дом 5, 1	Для ведения личного подсобного хозяйства	500	689	Местоположение границ земельного участка не установлено, требуется уточнение
364	59:37:0890101:117		Пермский край, Усольский район, Романовское сельское поселение, с. Романово, ул. Школьная, дом 3, 2	Для ведения личного подсобного хозяйства	400	612	Местоположение границ земельного участка не установлено, требуется уточнение
365	59:37:0890101:1146		Пермский край, Усольский район, Романовское сельское поселение, с. Романово, ул. Школьная, дом 1, кв.2	Отдельно стоящие усадебные жилые дома с придомовыми участками	844	843	Требуется исправление реестровой ошибки
366	59:37:0890101:113		Пермский край, Усольский район, Романовское сельское поселение, с. Романово, ул. Школьная, дом 1, 1	Для личного подсобного хозяйства	1200	708	Местоположение границ земельного участка не установлено, требуется уточнение
367	59:37:0890101:112	собственность	Пермский край, Усольский район, с. Романово, ул. Тракторная, 32	Для ведения личного подсобного хозяйства	1242	1285	Местоположение границ земельного участка не установлено, требуется уточнение
368	59:37:0890101:472	собственность	Пермский край, Усольский район, с. Романово, ул. Тракторная, 34	Для ведения личного подсобного хозяйства	104	318	Местоположение границ земельного участка не установлено, требуется уточнение

1	2	3	4	5	6	7	8
369	59:37:0890101:115	собственность	Пермский край, Усольский район, с. Романово, ул. Тракторная, 34	Для ведения личного подсобного хозяйства	1200	1246	Местоположение границ земельного участка не установлено, требуется уточнение
370	59:37:0890101:118	собственность	Пермский край, Усольский район, с. Романово, ул. Тракторная, дом 36	Для ведения личного подсобного хозяйства	1683	1785	Координаты характерных точек границ земельного участка определены с точностью ниже нормативной точности определения координат. По проекту межевания подлежит уточнению.
371	59:37:0890101:120	собственность	Пермский край, Усольский район, с. Романово, ул. Тракторная, дом 38	Для ведения личного подсобного хозяйства	1300	1512	Местоположение границ земельного участка не установлено, требуется уточнение
372	59:37:0890101:148	собственность	Пермский край, Усольский район, с. Романово, ул. Тракторная	Личное подсобное хозяйство	1639	1609	Местоположение границ земельного участка не установлено, требуется уточнение
373	59:37:0890101:147		Пермский край, Усольский район, с. Романово, ул. Тракторная, дом 44	Для ведения личного подсобного хозяйства	1500	1034	Местоположение границ земельного участка не установлено, требуется уточнение
374	59:37:0890101:125		Пермский край, Усольский район, с. Романово	Личное подсобное хозяйство	833	1115	Местоположение границ земельного участка не установлено, требуется уточнение
375	59:37:0890101:129	общая долевая собственность	Пермский край, Усольский район, с. Романово, ул. Тракторная, д. 46	Для ведения личного подсобного хозяйства	1350	1679	Местоположение границ земельного участка не установлено, требуется уточнение
376	59:37:0890101:130	общая долевая собственность	Пермский край, Усольский район, с. Романово, ул. Тракторная, 48	Для ведения личного подсобного хозяйства	1000	1724	Местоположение границ земельного участка не установлено, требуется уточнение
377	59:37:0890101:133	собственность	Пермский край, Усольский район, с. Романово, ул. Тракторная	Личное подсобное хозяйство	1059	1684	Местоположение границ земельного участка не установлено, требуется уточнение
378	59:37:0890101:1085	собственность	Пермский край, Усольский район, с. Романово, ул. Тракторная, 50-2	Для ведения личного подсобного хозяйства	772	747	Требуется исправление реестровой ошибки
379	59:37:0890101:184	собственность	Пермский край, Усольский район, с. Романово, ул. Тракторная, д.№52	Для ведения личного подсобного хозяйства	2000	2258	Требуется исправление реестровой ошибки

1	2	3	4	5	6	7	8
380	59:37:0890101:77	собственность	Пермский край, Усольский район, с. Романово, ул. Тракторная, 47	Для ведения личного подсобного хозяйства	2392	2491	Координаты характерных точек границ земельного участка определены с точностью ниже нормативной точности определения координат. По проекту межевания подлежит уточнению.
381	59:37:0890101:76	собственность	Пермский край, Усольский район, с. Романово, ул. Тракторная, дом 45	Для ведения личного хозяйства	2200	2407	Местоположение границ земельного участка не установлено, требуется уточнение
382	59:37:0890101:75	собственность	Пермский край, Усольский район, с. Романово, ул. Тракторная, 41	Для ведения личного подсобного хозяйства	1489	2093	Местоположение границ земельного участка не установлено, требуется уточнение
383	59:37:0890101:1346		Пермский край, Усольский район, с. Романово, ул. Тракторная, 39	Для ведения личного подсобного хозяйства	1567	1608	Требуется исправление реестровой ошибки
384	59:37:0890101:556	собственность	Пермский край, Усольский район, с. Романово, ул. Тракторная, дом 37	Для ведения личного подсобного хозяйства	1199	2004	Требуется исправление реестровой ошибки
385	59:37:0890101:72	собственность	Пермский край, Усольский район, с. Романово, ул. Тракторная, дом 35	Для ведения личного подсобного хозяйства	1162	1183	Требуется исправление реестровой ошибки
386	59:37:0890101:71		Пермский край, Усольский район, с. Романово, ул. Тракторная, дом 33	Для ведения личного подсобного хозяйства	1100	1363	Местоположение границ земельного участка не установлено, требуется уточнение
387	59:37:0890101:70	собственность	Пермский край, Усольский район, с. Романово, ул. Тракторная, дом 31	Для ведения личного подсобного хозяйства	1700	1722	Местоположение границ земельного участка не установлено, требуется уточнение
388	59:37:0890101:228		Пермский край, Усольский район, с. Романово	Для ведения личного подсобного хозяйства	1100	1596	Местоположение границ земельного участка не установлено, требуется уточнение
389	59:37:0890101:68	собственность	Пермский край, Усольский район, с. Романово, ул. Тракторная, д. 27	Для ведения личного подсобного хозяйства	1430	1527	Местоположение границ земельного участка не установлено, требуется уточнение
390	59:37:0890101:11	собственность	Пермский край, Усольский район, с. Романово, ул. Тракторная, д. 30	Для ведения личного хозяйства	3384	3486	Координаты характерных точек границ земельного участка определены с точностью ниже нормативной точности определения координат. По проекту межевания подлежит уточнению.

1	2	3	4	5	6	7	8
391	59:37:0890101:189	собственность	Пермский край, Усольский район, с. Романово, ул. Тракторная, дом 4, кв. 1	Для индивидуального жилищного строительства	1000	1183	Местоположение границ земельного участка не установлено, требуется уточнение
392	59:37:0890101:108	собственность	Пермский край, Усольский район, с. Романово, пер. Полевой, д. 4, кв. 2	Для ведения личного подсобного хозяйства	946	1237	Местоположение границ земельного участка не установлено, требуется уточнение
393	59:37:0890101:575	собственность	Пермский край, Усольский район, Романовское сельское поселение, с. Романово, пер. Полевой, район д. 6-1	Для ведения личного подсобного хозяйства	496	574	Требуется исправление реестровой ошибки
394	59:37:0890101:136	собственность	Пермский край, Усольский район, с. Романово, ул. Тракторная, дом 6, кв. 1	Для ведения личного хозяйства	660	693	Требуется исправление реестровой ошибки
395	59:37:0890101:570		Пермский край, Усольский район, с. Романово, пер. Полевой, д. 6, кв. 2	Для ведения личного подсобного хозяйства	16200	1658	Местоположение границ земельного участка не установлено, требуется уточнение
396	59:37:3390101:167	собственность	Пермский край, Усольский район, с. Романово, ул. Тракторная, дом 85, кв. 2	Для ведения личного подсобного хозяйства	1377	1404	Требуется исправление реестровой ошибки
397	59:37:3390101:161	собственность	Пермский край, Усольский район, с. Романово, пер. Полевой, дом 8	Для ведения личного подсобного хозяйства	1000	1294	Требуется исправление реестровой ошибки
398	59:37:0890101:141		Пермский край, Усольский район, с. Романово, пер. Полевой, д. №10	Для ведения личного подсобного хозяйства	1500	1622	Местоположение границ земельного участка не установлено, требуется уточнение
399	59:37:3390101:76 (59:37:0000000:65)	аренда	Пермский край, Усольский район	Для обслуживания объекта: "Электросетевой комплекс ПС 35/10 кВ "Романово"	4	4	Координаты характерных точек границ земельного участка определены с точностью ниже нормативной точности определения координат. По проекту межевания подлежит уточнению.
400	59:37:0890101:496 (59:37:0000000:66)	аренда	Пермский край, Усольский район	Для обслуживания объекта: "Электросетевой комплекс ПС 35/10 кВ "Романово"	4	4	Координаты характерных точек границ земельного участка определены с точностью ниже нормативной точности определения координат. По проекту межевания подлежит уточнению.

1	2	3	4	5	6	7	8
401	59:37:0890101:494 (59:37:0000000:66)	аренда	Пермский край, Усольский район	Для обслуживания объекта: "Электросетевой комплекс ПС 35/10 кВ "Романово"	4	4	Координаты характерных точек границ земельного участка определены с точностью ниже нормативной точности определения координат. По проекту межевания подлежит уточнению.
402	59:37:0890101:493 (59:37:0000000:66)	аренда	Пермский край, Усольский район	Для обслуживания объекта: "Электросетевой комплекс ПС 35/10 кВ "Романово"	4	4	Координаты характерных точек границ земельного участка определены с точностью ниже нормативной точности определения координат. По проекту межевания подлежит уточнению.
403	59:37:0890101:492 (59:37:0000000:66)	аренда	Пермский край, Усольский район	Для обслуживания объекта: "Электросетевой комплекс ПС 35/10 кВ "Романово"	4	4	Координаты характерных точек границ земельного участка определены с точностью ниже нормативной точности определения координат. По проекту межевания подлежит уточнению.
404	59:37:0890101:491 (59:37:0000000:66)	аренда	Пермский край, Усольский район	Для обслуживания объекта: "Электросетевой комплекс ПС 35/10 кВ "Романово"	4	4	Координаты характерных точек границ земельного участка определены с точностью ниже нормативной точности определения координат. По проекту межевания подлежит уточнению.
405	59:37:3390101:151 (59:37:0000000:65)	аренда	Пермский край, Усольский район	Для обслуживания объекта: "Электросетевой комплекс ПС 35/10 кВ "Романово"	14	14	Требуется исправление реестровой ошибки
406	59:37:0890101:1082	собственность	Пермский край, Усольский район, с. Романово	Для размещения кладбища	4200	4589	Требуется исправление реестровой ошибки
407	59:37:0890101:166	собственность	Пермский край, Усольский район, с. Романово, ул. Тракторная, дом 26, квартира 2	Для ведения личного подсобного хозяйства	974	979	Местоположение границ земельного участка не установлено, требуется уточнение
408	59:37:0890101:1206		Пермский край, Усольский район, с. Романово, ул. Тракторная	Не установлено	1400	1229	Местоположение границ земельного участка не установлено, требуется уточнение
409	59:37:0890101:17	собственность	Пермский край, Усольский район, с. Романово, ул. Сосновый Бор, дом 9	Для ведения личного подсобного хозяйства	1278	1380	Координаты характерных точек границ земельного участка определены с точностью ниже нормативной точности определения координат. По проекту межевания подлежит уточнению.

1	2	3	4	5	6	7	8
410	59:37:0890101:1156		Пермский край, Усольский район, с. Романово, ул. Тракторная, д. 22	Отдельно стоящие усадебные жилые дома с придомовыми участками	1508	1577	Требуется исправление реестровой ошибки
411	59:37:0890101:380	собственность	Пермский край, Усольский район, с. Романово, ул. Сосновый Бор, 7	Для индивидуального огородничества	716	717	Координаты характерных точек границ земельного участка определены с точностью ниже нормативной точности определения координат. По проекту межевания подлежит уточнению.
412	59:37:0890101:169		Пермский край, Усольский район, с. Романово, ул. Тракторная, дом 20	Для ведения личного подсобного хозяйства	1300	2354	Местоположение границ земельного участка не установлено, требуется уточнение
413	59:37:0890101:16	собственность	Пермский край, Усольский район, с. Романово, ул. Тракторная, дом 18	Для ведения личного подсобного хозяйства	1300	2799	Местоположение границ земельного участка не установлено, требуется уточнение
414	59:37:0890101:170	собственность	Пермский край, Усольский район, с. Романово, ул. Сосновый Бор, дом 7	Для строительства жилого дома	1500	1739	Координаты характерных точек границ земельного участка определены с точностью ниже нормативной точности определения координат. По проекту межевания подлежит уточнению.
415	59:37:0890101:109	собственность	Пермский край, Усольский район, с. Романово, ул. Тракторная, 16	Для ведения личного подсобного хозяйства	1100	1817	Местоположение границ земельного участка не установлено, требуется уточнение
416	59:37:0890101:172	собственность	Пермский край, Усольский район, с. Романово, ул. Сосновый Бор, дом №5	Для строительства жилого дома	1740	1778	Координаты характерных точек границ земельного участка определены с точностью ниже нормативной точности определения координат. По проекту межевания подлежит уточнению.
417	59:37:0890101:176	общая долевая собственность	Пермский край, Усольский район, с. Романово, ул. Тракторная, д. 14	Для ведения личного подсобного хозяйства	1931	1999	Требуется исправление реестровой ошибки
418	59:37:0890101:470	общая долевая собственность	Пермский край, Усольский район, с. Романово, ул. Сосновый Бор, дом 3	Для личного подсобного хозяйства	517	624	Местоположение границ земельного участка не установлено, требуется уточнение
419	59:37:0890101:174	общая долевая собственность	Пермский край, Усольский район, с. Романово, ул. Сосновый Бор, дом 3	Для ведения личного подсобного хозяйства	1600	1601	Местоположение границ земельного участка не установлено, требуется уточнение

1	2	3	4	5	6	7	8
420	59:37:0890101:553	общая совместная собственность	Пермский край, Усольский район, с. Романово, ул. Тракторная, д. 12	Для ведения личного подсобного хозяйства	1200	1378	Координаты характерных точек границ земельного участка определены с точностью ниже нормативной точности определения координат. По проекту межевания подлежит уточнению.
421	59:37:0890101:577	собственность	Пермский край, Усольский район, Романовское сельское поселение, с. Романово, ул. Тракторная, район д. 12	Для ведения личного подсобного хозяйства	1398	1443	Координаты характерных точек границ земельного участка определены с точностью ниже нормативной точности определения координат. По проекту межевания подлежит уточнению.
422	59:37:0890101:179	собственность	Пермский край, Усольский район, с. Романово, ул. Сосновый бор, 1	Личное подсобное хозяйство	2249	2285	Местоположение границ земельного участка не установлено, требуется уточнение
423	59:37:0890101:178	собственность	Пермский край, Усольский район, с. Романово, ул. Тракторная, д. 10	Для ведения личного подсобного хозяйства	1200	1200	Координаты характерных точек границ земельного участка определены с точностью ниже нормативной точности определения координат. По проекту межевания подлежит уточнению.
424	59:37:0890101:487	собственность	Пермский край, Усольский район, с. Романово, ул. Тракторная, 10	Для индивидуального огородничества	927	881	Координаты характерных точек границ земельного участка определены с точностью ниже нормативной точности определения координат. По проекту межевания подлежит уточнению.
425	59:37:0890101:180	общая долевая собственность	Пермский край, Усольский район, с. Романово, ул. Тракторная, дом 8	Для ведения личного подсобного хозяйства	1000	2267	Местоположение границ земельного участка не установлено, требуется уточнение
426	59:37:0890101:181	собственность	Пермский край, Усольский район, с. Романово, ул. Тракторная, дом 6	Для строительства жилого дома	3169	3289	Координаты характерных точек границ земельного участка определены с точностью ниже нормативной точности определения координат. По проекту межевания подлежит уточнению.
427	59:37:0890101:93	собственность	Пермский край, Усольский район, с. Романово, ул. Тракторная, дом 4	Для ведения личного подсобного хозяйства	1322	1335	Координаты характерных точек границ земельного участка определены с точностью ниже нормативной точности определения координат. По проекту межевания подлежит уточнению.
428	59:37:3390101:30 (59:37:0000000:65)	аренда	Пермский край, Усольский район	Для обслуживания объекта: "Электросетевой комплекс ПС 35/10 кВ "Романово"	4		Требуется исправление реестровой ошибки
429	59:37:0890101:182	собственность	Пермский край, Усольский район, Романовское с/п, с. Романово, ул. Тракторная, д. 2	Отдельно стоящие жилые дома коттеджного типа на одну семью с придомовым участками	1530	1557	Координаты характерных точек границ земельного участка определены с точностью ниже нормативной точности определения координат. По проекту межевания подлежит уточнению.

1	2	3	4	5	6	7	8
430	59:37:0890101:315	собственность	Пермский край, Усольский район, с. Романово, ул. Тракторная, 2а	Для строительства торгового комплекса	1142	1115	Требуется исправление реестровой ошибки
431	59:37:0890101:67	собственность	Пермский край, Усольский район, с. Романово, ул. Тракторная, дом 25, 2	Для ведения личного подсобного хозяйства	985	1153	Требуется исправление реестровой ошибки
432	59:37:0890101:66		Пермский край, Усольский район, с. Романово, ул. Тракторная, дом 25, 1	Для ведения личного подсобного хозяйства	1438	1835	Местоположение границ земельного участка не установлено, требуется уточнение
433	59:37:0890101:204	собственность	Пермский край, Усольский район, с. Романово, ул. Тракторная, 23	Для ведения личного подсобного хозяйства	1500	1623	Местоположение границ земельного участка не установлено, требуется уточнение
434	59:37:0890101:63	собственность	Пермский край, Усольский район, с. Романово, ул. Тракторная, дом 21	Для ведения личного подсобного хозяйства	1100	1028	Требуется исправление реестровой ошибки
435	59:37:0890101:561 (59:37:0000000:98)	аренда	Пермский край, Усольский район, Романовское сельское поселение	ООО "ЛУКОЙЛ-ПЕРМЬ" эксплуатация водозабора на р.Яйва для системы ППД Уньвинской группы месторождений"	4161	4169	Требуется исправление реестровой ошибки
436	59:37:0890101:55	собственность	Пермский край, Усольский район, с. Романово, ул. Лесная, 27	Личное подсобное хозяйство	3171	3206	Требуется исправление реестровой ошибки
437	59:37:0890101:94	собственность	Пермский край, Усольский район, с. Романово, ул. Лесная, 25	Для индивидуального жилищного строительства	1900	2394	Требуется исправление реестровой ошибки
438	59:37:0890101:1168	собственность	Пермский край, Усольский район, с. Романово, ул. Лесная, 21	Отдельно стоящие усадебные жилые дома с придомовыми участками	1300	1341	Требуется исправление реестровой ошибки
439	59:37:0890101:56	собственность	Пермский край, Усольский район, с. Романово, ул. Лесная, дом 19	Для ведения личного подсобного хозяйства	1115	1109	Требуется исправление реестровой ошибки

1	2	3	4	5	6	7	8
440	59:37:0890101:49	собственность	Пермский край, Усольский район, с. Романово, ул. Лесная, 17	Для ведения личного подсобного хозяйства	1943	1951	Координаты характерных точек границ земельного участка определены с точностью ниже нормативной точности определения координат. По проекту межевания подлежит уточнению.
441	59:37:0890101:41		Пермский край, Усольский район, с. Романово, ул. Лесная, 15	Для ведения личного подсобного хозяйства	2082	2115	Координаты характерных точек границ земельного участка определены с точностью ниже нормативной точности определения координат. По проекту межевания подлежит уточнению.
442	59:37:0890101:1149	собственность	Пермский край, Усольский район, с. Романово, ул. Лесная, 13	Отдельно стоящие усадебные жилые дома с придомовыми участками	1947	1927	Требуется исправление реестровой ошибки
443	59:37:0860101:226	собственность	Пермский край, Усольский район, с. Романово, ул. Лесная, 15а	Для строительства жилого дома	1500	1504	Координаты характерных точек границ земельного участка определены с точностью ниже нормативной точности определения координат. По проекту межевания подлежит уточнению.
444	59:37:0890101:1030	собственность	Пермский край, Усольский район, Романовское сельское поселение, с. Романово, ул. Лесная, район д. 11а	Для огородничества	387	472	Требуется исправление реестровой ошибки
445	59:37:0890101:175	собственность	Пермский край, Усольский район, с. Романово, ул. Лесная, 11а	Для строительства жилого дома	1900	1961	Координаты характерных точек границ земельного участка определены с точностью ниже нормативной точности определения координат. По проекту межевания подлежит уточнению.
446	59:37:0890101:414	собственность	Пермский край, Усольский район, с. Романово, ул. Лесная, 13а	Индивидуальное жилищное строительство	1232	1706	Местоположение границ земельного участка не установлено, требуется уточнение
447	59:37:0890101:1096	аренда	Пермский край, Усольский район, с. Романово, ул. Лесная, 11б	Для ведения личного подсобного хозяйства	1400	1396	Требуется исправление реестровой ошибки
448	59:37:0890101:214	собственность	Пермский край, Усольский район, с. Романово, ул. Лесная, дом 11	Для ведения личного подсобного хозяйства	2500	2507	Координаты характерных точек границ земельного участка определены с точностью ниже нормативной точности определения координат. По проекту межевания подлежит уточнению.

1	2	3	4	5	6	7	8
449	59:37:0890101:1196	собственность	Пермский край, Усольский район, с. Романово, ул. Лесная, 7а	Застройки отдельно стоящие усадебные жилые дома с участками, с возможностью содержания и разведения домашнего скота и птицы	2307	2283	Требуется исправление реестровой ошибки
450	59:37:0890101:555	собственность постоянное (бесрочное) пользование	Пермский край, Усольский район, с. Романово, ул. Лесная, дом 9	Для обслуживания здания конторы	655	751	Требуется исправление реестровой ошибки
451	59:37:0890101:1197	собственность	Пермский край, Усольский район, с. Романово, ул. Лесная, 7	Отдельно стоящие усадебные жилые дома с участками, с возможностью содержания и разведения домашнего скота и птицы	783	616	Требуется исправление реестровой ошибки
452	59:37:0890101:226	собственность	Пермский край, Усольский район, с. Романово, ул. Лесная, 7	Для ведения личного подсобного хозяйства	1028	1119	Координаты характерных точек границ земельного участка определены с точностью ниже нормативной точности определения координат. По проекту межевания подлежит уточнению.
453	59:37:0890101:552	общая долевая собственность	Пермский край, Усольский район, с. Романово, ул. Лесная, 5	Для ведения личного подсобного хозяйства	3083	3441	Координаты характерных точек границ земельного участка определены с точностью ниже нормативной точности определения координат. По проекту межевания подлежит уточнению.
454	59:37:0890101:210	собственность	Пермский край, Усольский район, с. Романово, ул. Лесная, 5	Для ведения личного хозяйства	640	625	Требуется исправление реестровой ошибки
455	59:37:0890101:1202	собственность	Пермский край, Усольский район, с. Романово, ул. Лесная, 3	Для ведения личного подсобного хозяйства	2048	2075	Требуется исправление реестровой ошибки
456	59:37:0890101:5	собственность	Пермский край, Усольский район, с. Романово, ул. Лесная, дом 1	Для ведения личного подсобного хозяйства	1500	1499	Требуется исправление реестровой ошибки

1	2	3	4	5	6	7	8
457	59:37:0890101:7	собственность	Пермский край, Усольский район, с. Романово, пер. Лесной	Для ведения огородничества	3787	3765	Требуется исправление реестровой ошибки
458	59:37:0890101:1165		Пермский край, Усольский район, с. Романово, ул.Лесная, д. 22а	Отдельно стоящие усадебные жилые дома с придомовыми участками	1074	1063	Требуется исправление реестровой ошибки
459	59:37:0890101:40	собственность	Пермский край, Усольский район, с. Романово, ул. Тракторная, д. 3а	Под индивидуальное жилищное строительство	1500	1619	Координаты характерных точек границ земельного участка определены с точностью ниже нормативной точности определения координат. По проекту межевания подлежит уточнению.
460	59:37:0890101:186	собственность	Пермский край, Усольский район, с. Романово, ул.Лесная, 20	Для ведения личного подсобного хозяйства	2200	2664	Координаты характерных точек границ земельного участка определены с точностью ниже нормативной точности определения координат. По проекту межевания подлежит уточнению.
461	59:37:0890101:10	собственность	Пермский край, Усольский район, с. Романово, ул. Тракторная, 3б	Отдельно стоящие усадебные жилые дома с придомовыми участками	1500	1919	Координаты характерных точек границ земельного участка определены с точностью ниже нормативной точности определения координат. По проекту межевания подлежит уточнению.
462	59:37:0890101:1076	Общая совместная собственность	Пермский край, Усольский район, с. Романово, ул. Тракторная, 3 в	Для ведения личного подсобного хозяйства	820	878	Требуется исправление реестровой ошибки
463	59:37:0890101:32	собственность	Пермский край, Усольский район, с. Романово, ул. Тракторная, 3	Гостиницы, мотели, гостевые дома, центры обслуживания туристов, туристические агентства	8397	8335	Координаты характерных точек границ земельного участка определены с точностью ниже нормативной точности определения координат. По проекту межевания подлежит уточнению.
464	59:37:3570101:8 (59:37:0000000:65)	аренда	Пермский край, Усольский район	Для обслуживания объекта: "Электросетевой комплекс ПС 35/10 кВ "Романово"	4	4	Требуется исправление реестровой ошибки
465	59:37:0890101:1077	Постоянное (бессрочное) пользование	Пермский край, Усольский район, с. Романово, ул. Тракторная	Земельные участки (территории) общего пользования	200	208	Требуется исправление реестровой ошибки

1	2	3	4	5	6	7	8
466	59:37:0890101:192	собственность	Пермский край, Усольский район, с. Романово, ул. Тракторная, дом 5	Для личного подсобного хозяйства	2014	2851	Местоположение границ земельного участка не установлено, требуется уточнение
467	59:37:3570101:34 (59:37:0000000:65)	аренда	Пермский край, Усольский район	Для обслуживания объекта: "Электросетевой комплекс ПС 35/10 кВ "Романово"	4	4	Требуется исправление реестровой ошибки
468	59:37:0890101:1148	собственность	Пермский край, Усольский район, с. Романово, ул. Лесная, 14	Для ведения личного подсобного хозяйства	1100	1459	Требуется исправление реестровой ошибки
469	59:37:0890101:1132	аренда	Пермский край, Усольский район, с. Романово, ул. Лесная, 10а	Отдельно стоящие усадебные жилые дома с придомовыми участками	1290	1337	Координаты характерных точек границ земельного участка определены с точностью ниже нормативной точности определения координат. По проекту межевания подлежит уточнению.
470	59:37:0890101:198	собственность	Пермский край, Усольский район, с. Романово, ул. Лесная, 8	Для обслуживания здания амбулатории	1299	1300	Координаты характерных точек границ земельного участка определены с точностью ниже нормативной точности определения координат. По проекту межевания подлежит уточнению.
		постоянное (бессрочное) пользование					
471	59:37:0890101:203		Пермский край, Усольский район, с. Романово, ул. Лесная, дом 2, 1	Для ведения личного подсобного хозяйства	1650	2602	Требуется исправление реестровой ошибки
472	59:37:0890101:987	собственность	Пермский край, район Усольский, Романовское сельское поселение, с. Романово, ул. Лесная, д. № 2, кв. 2	Для ведения личного подсобного хозяйства	6000	1623	Местоположение границ земельного участка не установлено, требуется уточнение
473	59:37:0890101:202	собственность	Пермский край, Усольский район, с. Романово, ул. Боровая, 3	Для ведения личного подсобного хозяйства	1202	1727	Координаты характерных точек границ земельного участка определены с точностью ниже нормативной точности определения координат. По проекту межевания подлежит уточнению.
551	59:37:0890101:526 (59:37:0000000:66)	аренда	Пермский край, Усольский район	Для обслуживания объекта: "Электросетевой комплекс ПС 35/10 кВ "Романово"	4	4	Требуется исправление реестровой ошибки

1	2	3	4	5	6	7	8
642	59:37:0890101:1164		Пермский край, Усольский район, с. Романово, ул.Лесная, д. 22	Отдельно стоящие усадебные жилые дома с придомовыми участками	1074	1091	Требуется исправление реестровой ошибки
643	59:37:0890101:54	собственность	Пермский край, Усольский район, с. Романово, ул. Лесная, 18	Для ведения личного подсобного хозяйства	1035	1165	Координаты характерных точек границ земельного участка определены с точностью ниже нормативной точности определения координат. По проекту межевания подлежит уточнению.
644	59:37:0890101:1088	собственность	Пермский край, Усольский район, с. Романово, ул. Лесная, 16-2	Для ведения личного подсобного хозяйства	1300	2402	Местоположение границ земельного участка не установлено, требуется уточнение
645	59:37:0890101:191	собственность	Пермский край, Усольский район, с. Романово, ул. Лесная, дом 16, квартира 1	Для ведения личного подсобного хозяйства	1700	2124	Местоположение границ земельного участка не установлено, требуется уточнение
651	59:37:0890101:195	общая долевая собственность	Пермский край, Усольский район, с. Романово, ул. Лесная, 12	Личное подсобное хозяйство	1797	1810	Требуется исправление реестровой ошибки
652	59:37:0890101:197	собственность	Пермский край, Усольский район, с. Романово, ул. Лесная, 10	Отдельно стоящие усадебные жилые дома	1593	1588	Требуется исправление реестровой ошибки
655	59:37:0890101:199	собственность	Пермский край, Усольский район, с. Романово, ул. Лесная, 10а	Для ведения личного подсобного хозяйства	1500	1548	Координаты характерных точек границ земельного участка определены с точностью ниже нормативной точности определения координат. По проекту межевания подлежит уточнению.
656	59:37:0890101:196	общая совместная собственность	Пермский край, Усольский район, с. Романово, ул. Лесная, 4	Для продолжения индивидуального жилищного строительства	2506	2557	Координаты характерных точек границ земельного участка определены с точностью ниже нормативной точности определения координат. По проекту межевания подлежит уточнению.
474	:3У1		Пермский край, Городской округ город Березники, с. Романово, ул. Полевая	Для ведения личного подсобного хозяйства		1616	Перераспределение 59:37:0890101:157 и земель 167 кв.м, после уточнения земельного участка
475	:3У2		Пермский край, Городской округ город Березники, с. Романово, ул. Полевая	Для ведения личного подсобного хозяйства		1745	Перераспределение 59:37:0890101:377 и земель 160 кв.м, после исправления реестровой ошибки
476	:3У3		Пермский край, Городской округ город Березники, с. Романово, ул. Полевая	Для ведения личного подсобного хозяйства		1761	Перераспределение 59:37:0890101:1142 и земель 151 кв.м, после исправления реестровой ошибки

1	2	3	4	5	6	7	8
477	:ЗУ4		Пермский край, Городской округ город Березники, с. Романово, ул. Полевая	Для ведения личного подсобного хозяйства		1790	Перераспределение 59:37:0890101:375 и земель 262 кв.м, после исправления реестровой ошибки
478	:ЗУ5		Пермский край, Городской округ город Березники, с. Романово	Земельные участки (территории) общего пользования		1388	Образование из земель
479	:ЗУ6		Пермский край, Городской округ город Березники, с. Романово	Земельные участки (территории) общего пользования		1521	Образование из земель
480	:ЗУ7		Пермский край, Городской округ город Березники, с. Романово	Земельные участки (территории) общего пользования		658	Образование из земель
481	:ЗУ8		Пермский край, Городской округ город Березники, с. Романово	Земельные участки (территории) общего пользования		3944	Образование из земель
482	:ЗУ9		Пермский край, Городской округ город Березники, с. Романово	Земельные участки (территории) общего пользования		2873	Образование из земель
483	:ЗУ10		Пермский край, Городской округ город Березники, с. Романово	Земельные участки (территории) общего пользования		3891	Образование из земель
484	:ЗУ11		Пермский край, Городской округ город Березники, с. Романово	Земельные участки (территории) общего пользования		1834	Образование из земель
485	:ЗУ12		Пермский край, Городской округ город Березники, с. Романово	Земельные участки (территории) общего пользования		4490	Образование из земель
486	:ЗУ13		Пермский край, Городской округ город Березники, с. Романово	Земельные участки (территории) общего пользования		1181	Образование из земель
487	:ЗУ14		Пермский край, Городской округ город Березники, с. Романово	Обслуживание жилой застройки		2148	Образование из земель

1	2	3	4	5	6	7	8
488	:ЗУ15		Пермский край, Городской округ город Березники, с. Романово	Земельные участки (территории) общего пользования		1346	Образование из земель
489	:ЗУ16		Пермский край, Городской округ город Березники, с. Романово	Земельные участки (территории) общего пользования		578	Образование из земель
490	:ЗУ17		Пермский край, Городской округ город Березники, с. Романово, ул. Советская	Земельные участки (территории) общего пользования		1009	Образование из земель
491	:ЗУ18		Пермский край, Городской округ город Березники, с. Романово, ул. Советская	Для индивидуального жилищного строительства		876	Образование из земель
492	:ЗУ19		Пермский край, Городской округ город Березники, с. Романово, ул. 1 Мая	Для индивидуального жилищного строительства		796	Образование из земель
493	:ЗУ20		Пермский край, Городской округ город Березники, с. Романово	Земельные участки (территории) общего пользования		206	Образование из земель
494	:ЗУ21		Пермский край, Городской округ город Березники, с. Романово, ул. 1 Мая	Для индивидуального жилищного строительства		723	Образование из земель
495	:ЗУ22		Пермский край, Городской округ город Березники, с. Романово	Земельные участки (территории) общего пользования		143	Образование из земель
496	:ЗУ23		Пермский край, Городской округ город Березники, с. Романово, ул. Советская	Для индивидуального жилищного строительства		820	Образование из земель
497	:ЗУ24		Пермский край, Городской округ город Березники, с. Романово	Земельные участки (территории) общего пользования		1932	Образование из земель
498	:ЗУ25		Пермский край, Городской округ город Березники, с. Романово, ул. Советская	Ведение огородничества		446	Образование из земель

1	2	3	4	5	6	7	8
499	:ЗУ26		Пермский край, Городской округ город Березники, с. Романово, ул. Советская	Для ведения личного подсобного хозяйства		1613	Образование из земель
500	:ЗУ27		Пермский край, Городской округ город Березники, с. Романово, ул. Советская	Земельные участки (территории) общего пользования		185	Образование из земель
501	:ЗУ28		Пермский край, Городской округ город Березники, с. Романово, ул. Советская	Земельные участки (территории) общего пользования		1488	Образование из земель
502	:ЗУ29		Пермский край, Городской округ город Березники, с. Романово	Земельные участки (территории) общего пользования		2772	Образование из земель
503	:ЗУ30		Пермский край, Городской округ город Березники, с. Романово	Земельные участки (территории) общего пользования		683	Образование из земель
504	:ЗУ31		Пермский край, Городской округ город Березники, с. Романово, ул. Советская	Для индивидуального жилищного строительства		831	Образование из земель
505	:ЗУ32		Пермский край, Городской округ город Березники, с. Романово	Земельные участки (территории) общего пользования		169	Образование из земель
506	:ЗУ33		Пермский край, Городской округ город Березники, с. Романово	Земельные участки (территории) общего пользования		584	Образование из земель
507	:ЗУ34		Пермский край, Городской округ город Березники, с. Романово, ул. 1 Мая	Ведение огородничества		420	Образование из земель
508	:ЗУ35		Пермский край, Городской округ город Березники, с. Романово, ул. 1 Мая	Для индивидуального жилищного строительства		766	Образование из земель
509	:ЗУ37		Пермский край, Городской округ город Березники, с. Романово, ул. 1 Мая	Земельные участки (территории) общего пользования		1347	Образование из земель

1	2	3	4	5	6	7	8
510	:ЗУ36		Пермский край, Городской округ город Березники, с. Романово	Земельные участки (территории) общего пользования		477	Образование из земель
511	:ЗУ39		Пермский край, Городской округ город Березники, с. Романово	Земельные участки (территории) общего пользования		550	Образование из земель
512	:ЗУ40		Пермский край, Городской округ город Березники, с. Романово	Земельные участки (территории) общего пользования		116	Образование из земель
513	:ЗУ41		Пермский край, Городской округ город Березники, с. Романово, ул. Тракторная	Для ведения личного подсобного хозяйства		2385	Образование из земель
514	:ЗУ42		Пермский край, Городской округ город Березники, с. Романово	Земельные участки (территории) общего пользования		728	Образование из земель
515	:ЗУ43		Пермский край, Городской округ город Березники, с. Романово, ул. Тракторная	Для индивидуального жилищного строительства		881	Образование из земель
516	:ЗУ44		Пермский край, Городской округ город Березники, с. Романово, ул. Молодежная	Земельные участки (территории) общего пользования		537	Образование из земель
517	:ЗУ45		Пермский край, Городской округ город Березники, с. Романово, ул. Тракторная	Ведение огородничества		433	Образование из земель
518	:ЗУ46		Пермский край, Городской округ город Березники, с. Романово, ул. Тракторная	Земельные участки (территории) общего пользования		105	Образование из земель
519	:ЗУ47		Пермский край, Городской округ город Березники, с. Романово	Земельные участки (территории) общего пользования		670	Образование из земель
520	:ЗУ48		Пермский край, Городской округ город Березники, с. Романово	Земельные участки (территории) общего пользования		2239	Образование из земель

1	2	3	4	5	6	7	8
521	:3У49		Пермский край, Городской округ город Березники, с. Романово	Земельные участки (территории) общего пользования		2084	Образование из земель
522	:3У50		Пермский край, Городской округ город Березники, с. Романово	Земельные участки (территории) общего пользования		1782	Образование из земель
523	:3У51		Пермский край, Городской округ город Березники, с. Романово	Земельные участки (территории) общего пользования		2084	Образование из земель
524	:3У52		Пермский край, Городской округ город Березники, с. Романово, ул. Тракторная	Земельные участки (территории) общего пользования		591	Образование из земель
525	:3У53		Пермский край, Городской округ город Березники, с. Романово	Земельные участки (территории) общего пользования		1208	Образование из земель
526	:3У54		Пермский край, Городской округ город Березники, с. Романово, пер. Яйвенский	Для индивидуального жилищного строительства		1288	Образование из земель
527	:3У55		Пермский край, Городской округ город Березники, с. Романово, пер. Яйвенский	Для индивидуального жилищного строительства		1228	Образование из земель
528	:3У56		Пермский край, Городской округ город Березники, с. Романово, ул. Тракторная, 109	Для ведения личного подсобного хозяйства		1919	Перераспределение земельного участка 59:37:0890101:384 и земель 442 кв.м., после исправления реестровой ошибки
529	:3У57		Пермский край, Городской округ город Березники, с. Романово, пер. Яйвенский	Земельные участки (территории) общего пользования		1159	Образование из земель
530	:3У58		Пермский край, Городской округ город Березники, с. Романово, пер. Яйвенский	Для ведения личного подсобного хозяйства		1539	Образование из земель

1	2	3	4	5	6	7	8
531	:ЗУ59		Пермский край, Городской округ город Березники, с. Романово, пер. Яйвенский	Земельные участки (территории) общего пользования		742	Образование из земель
532	:ЗУ60		Пермский край, Городской округ город Березники, с. Романово	Земельные участки (территории) общего пользования		2636	Образование из земель
533	:ЗУ61		Пермский край, Городской округ город Березники, с. Романово	Земельные участки (территории) общего пользования		1425	Образование из земель
534	:ЗУ62		Пермский край, Городской округ город Березники, с. Романово, пер. Яйвенский	Для индивидуального жилищного строительства		1005	Образование из земель
535	:ЗУ63		Пермский край, Городской округ город Березники, с. Романово, пер. Яйвенский	Для индивидуального жилищного строительства		680	Образование из земель
536	:ЗУ64		Пермский край, Городской округ город Березники, с. Романово, пер. Яйвенский	Земельные участки (территории) общего пользования		1799	Образование из земель
537	:ЗУ65		Пермский край, Городской округ город Березники, с. Романово, ул. Совхозная	Земельные участки (территории) общего пользования		2093	Образование из земель
538	:ЗУ66		Пермский край, Городской округ город Березники, с. Романово	Для индивидуального жилищного строительства		842	Образование из земель
539	:ЗУ67		Пермский край, Городской округ город Березники, с. Романово, ул. Тракторная	Обслуживание жилой застройки		225	Образование из земель
540	:ЗУ68		Пермский край, Городской округ город Березники, с. Романово, ул. Тракторная	Земельные участки (территории) общего пользования		362	Образование из земель
541	:ЗУ69		Пермский край, Городской округ город Березники, с. Романово	Для ведения личного подсобного хозяйства		2350	Перераспределение 59:37:0890101:45 и земель 413 кв.м, после уточнения земельного участка

1	2	3	4	5	6	7	8
542	:3У70		Пермский край, Городской округ город Березники, с. Романово	Для индивидуального жилищного строительства		1293	Образование из земель
543	:3У71		Пермский край, Городской округ город Березники, с. Романово	Обслуживание жилой застройки		444	Образование из земель
544	:3У72		Пермский край, Городской округ город Березники, с. Романово	Земельные участки (территории) общего пользования		787	Образование из земель
545	:3У73		Пермский край, Городской округ город Березники, с. Романово, пер. Заречный	Для индивидуального жилищного строительства		1494	Образование из земель
546	:3У74		Пермский край, Городской округ город Березники, с. Романово, пер. Заречный	Для индивидуального жилищного строительства		1447	Образование из земель
547	:3У75		Пермский край, Городской округ город Березники, с. Романово	Земельные участки (территории) общего пользования		364	Образование из земель
548	:3У76		Пермский край, Городской округ город Березники, с. Романово	Земельные участки (территории) общего пользования		586	Образование из земель
549	:3У77		Пермский край, Городской округ город Березники, с. Романово	Земельные участки (территории) общего пользования		46258	Образование из земель
550	:3У78		Пермский край, Городской округ город Березники, с. Романово	Земельные участки (территории) общего пользования		3621	Образование из земель
552	:3У79		Пермский край, Городской округ город Березники, с. Романово	Ведение огородничества		416	Образование из земель
553	:3У80		Пермский край, Городской округ город Березники, с. Романово	Для ведения личного подсобного хозяйства		2188	Образование из земель

1	2	3	4	5	6	7	8
554	:3У81		Пермский край, Городской округ город Березники, с. Романово	Для индивидуального жилищного строительства		1206	Образование из земель
555	:3У82		Пермский край, Городской округ город Березники, с. Романово	Для ведения личного подсобного хозяйства		1664	Образование из земель
556	:3У83		Пермский край, Городской округ город Березники, с. Романово	Для ведения личного подсобного хозяйства		1944	Образование из земель
557	:3У84		Пермский край, Городской округ город Березники, с. Романово	Земельные участки (территории) общего пользования		835	Образование из земель
558	:3У85		Пермский край, Городской округ город Березники, с. Романово	Для индивидуального жилищного строительства		903	Образование из земель
559	:3У86		Пермский край, Городской округ город Березники, с. Романово, ул. Школьная	Земельные участки (территории) общего пользования		4617	Образование из земель
560	:3У87		Пермский край, Городской округ город Березники, с. Романово	Земельные участки (территории) общего пользования		1663	Образование из земель
561	:3У88		Пермский край, Городской округ город Березники, с. Романово	Земельные участки (территории) общего пользования		2620	Образование из земель
562	:3У89		Пермский край, Городской округ город Березники, с. Романово	Для индивидуального жилищного строительства		1203	Образование из земель
563	:3У90		Пермский край, Городской округ город Березники, с. Романово	Для ведения личного подсобного хозяйства		1743	Образование из земель

1	2	3	4	5	6	7	8
564	:ЗУ91		Пермский край, Городской округ город Березники, с. Романово	Для ведения личного подсобного хозяйства		1706	Образование из земель
565	:ЗУ92		Пермский край, Городской округ город Березники, с. Романово	Для индивидуального жилищного строительства		1497	Образование из земель
566	:ЗУ93		Пермский край, Городской округ город Березники, с. Романово	Для ведения личного подсобного хозяйства		1511	Образование из земель
567	:ЗУ94		Пермский край, Городской округ город Березники, с. Романово	Для ведения личного подсобного хозяйства		2308	Образование из земель
568	:ЗУ95		Пермский край, Городской округ город Березники, с. Романово	Для ведения личного подсобного хозяйства		2255	Образование из земель
569	:ЗУ96		Пермский край, Городской округ город Березники, с. Романово	Для индивидуального жилищного строительства		984	Образование из земель
570	:ЗУ97		Пермский край, Городской округ город Березники, с. Романово	Для индивидуального жилищного строительства		1409	Образование из земель
571	:ЗУ98		Пермский край, Городской округ город Березники, с. Романово	Для ведения личного подсобного хозяйства		1596	Образование из земель
572	:ЗУ99		Пермский край, Городской округ город Березники, с. Романово	Земельные участки (территории) общего пользования		2183	Образование из земель
573	:ЗУ100		Пермский край, Городской округ город Березники, с. Романово	Земельные участки (территории) общего пользования		4896	Образование из земель

1	2	3	4	5	6	7	8
574	:3У101		Пермский край, Городской округ город Березники, с. Романово	Земельные участки (территории) общего пользования		4912	Образование из земель
575	:3У102		Пермский край, Городской округ город Березники, с. Романово	Для ведения личного подсобного хозяйства		2210	Образование из земель
576	:3У103		Пермский край, Городской округ город Березники, с. Романово, ул. Школьная	Земельные участки (территории) общего пользования		993	Образование из земель
577	:3У104		Пермский край, Городской округ город Березники, с. Романово, ул. Школьная	Земельные участки (территории) общего пользования		648	Образование из земель
578	:3У105		Пермский край, Городской округ город Березники, с. Романово	Земельные участки (территории) общего пользования		2512	Образование из земель
579	:3У106		Пермский край, Городской округ город Березники, с. Романово	Для индивидуального жилищного строительства		799	Образование из земель
580	:3У107		Пермский край, Городской округ город Березники, с. Романово	Для индивидуального жилищного строительства		799	Образование из земель
581	:3У108		Пермский край, Городской округ город Березники, с. Романово	Для индивидуального жилищного строительства		799	Образование из земель
582	:3У109		Пермский край, Городской округ город Березники, с. Романово	Ведение огородничества		420	Образование из земель
583	:3У110		Пермский край, Городской округ город Березники, с. Романово	Для индивидуального жилищного строительства		799	Образование из земель
584	:3У111		Пермский край, Городской округ город Березники, с. Романово	Для ведения личного подсобного хозяйства		1599	Образование из земель

1	2	3	4	5	6	7	8
585	:ЗУ112		Пермский край, Городской округ город Березники, с. Романово	Для ведения личного подсобного хозяйства		2500	Образование из земель
586	:ЗУ113		Пермский край, Городской округ город Березники, с. Романово	Земельные участки (территории) общего пользования		2645	Образование из земель
587	:ЗУ114		Пермский край, Городской округ город Березники, с. Романово, ул. Школьная	Для ведения личного подсобного хозяйства		1626	Образование из земель
588	:ЗУ115		Пермский край, Городской округ город Березники, с. Романово	Земельные участки (территории) общего пользования		583	Образование из земель
589	:ЗУ116		Пермский край, Городской округ город Березники, с. Романово	Земельные участки (территории) общего пользования		3560	Образование из земель
590	:ЗУ117		Пермский край, Городской округ город Березники, с. Романово	Земельные участки (территории) общего пользования		3009	Образование из земель
591	:ЗУ118		Пермский край, Городской округ город Березники, с. Романово	Для индивидуального жилищного строительства		795	Образование из земель
592	:ЗУ119		Пермский край, Городской округ город Березники, с. Романово	Ведение огородничества		465	Образование из земель
593	:ЗУ120		Пермский край, Городской округ город Березники, с. Романово	Ведение огородничества		462	Образование из земель
594	:ЗУ121		Пермский край, Городской округ город Березники, с. Романово	Для индивидуального жилищного строительства		1126	Образование из земель
595	:ЗУ122		Пермский край, Городской округ город Березники, с. Романово	Для индивидуального жилищного строительства		799	Образование из земель

1	2	3	4	5	6	7	8
596	:3У123		Пермский край, Городской округ город Березники, с. Романово	Ведение огородничества		498	Образование из земель
597	:3У124		Пермский край, Городской округ город Березники, с. Романово	Для индивидуального жилищного строительства		799	Образование из земель
598	:3У125		Пермский край, Городской округ город Березники, с. Романово	Ведение огородничества		475	Образование из земель
599	:3У126		Пермский край, Городской округ город Березники, с. Романово	Ведение огородничества		394	Образование из земель
600	:3У127		Пермский край, Городской округ город Березники, с. Романово	Для индивидуального жилищного строительства		799	Образование из земель
601	:3У128		Пермский край, Городской округ город Березники, с. Романово	Для ведения личного подсобного хозяйства		2078	Образование из земель
602	:3У129		Пермский край, Городской округ город Березники, с. Романово	Ведение огородничества		472	Образование из земель
603	:3У130		Пермский край, Городской округ город Березники, с. Романово	Ведение огородничества		462	Образование из земель
604	:3У131		Пермский край, Городской округ город Березники, с. Романово	Ведение огородничества		485	Образование из земель
605	:3У132		Пермский край, Городской округ город Березники, с. Романово	Для индивидуального жилищного строительства		1496	Образование из земель
606	:3У133		Пермский край, Городской округ город Березники, с. Романово	Для индивидуального жилищного строительства		536	Образование из земель
607	:3У134		Пермский край, Городской округ город Березники, с. Романово	Земельные участки (территории) общего пользования		200	Образование из земель

1	2	3	4	5	6	7	8
608	:ЗУ135		Пермский край, Городской округ город Березники, с. Романово	Ведение огородничества		491	Образование из земель
609	:ЗУ136		Пермский край, Городской округ город Березники, с. Романово, ул.Трастовая	Земельные участки (территории) общего пользования		2007	Образование разделом с измененным земельного участка 59:37:0890101:1098
610	:ЗУ137		Пермский край, Городской округ город Березники, с. Романово	Обслуживание жилой застройки		213	Образование из земель
611	:ЗУ138		Пермский край, Городской округ город Березники, с. Романово	Обслуживание жилой застройки		284	Образование из земель
612	:ЗУ139		Пермский край, Городской округ город Березники, с. Романово	Земельные участки (территории) общего пользования		933	Образование из земель
613	:ЗУ140		Пермский край, Городской округ город Березники, с. Романово, ул. Трастовая	Земельные участки (территории) общего пользования		33520	Образование из земель
614	:ЗУ141		Пермский край, Городской округ город Березники, с. Романово	Земельные участки (территории) общего пользования		1128	Образование из земель
615	:ЗУ142		Пермский край, Городской округ город Березники, с. Романово	Земельные участки (территории) общего пользования		1069	Образование из земель
616	:ЗУ143		Пермский край, Городской округ город Березники, с. Романово	Земельные участки (территории) общего пользования		1157	Образование из земель
617	:ЗУ144		Пермский край, Городской округ город Березники, с. Романово	Земельные участки (территории) общего пользования		180	Образование из земель
618	:ЗУ145		Пермский край, Городской округ город Березники, с. Романово, ул. Школьная	Для индивидуального жилищного строительства		743	Перераспределение 59:37:0890101:1089 и земель 188 кв.м

1	2	3	4	5	6	7	8
619	:ЗУ146		Пермский край, Городской округ город Березники, с. Романово	Земельные участки (территории) общего пользования		1033	Образование из земель
620	:ЗУ147(1), (2)		Пермский край, Городской округ город Березники, с. Романово, ул. Школьная	Для ведения личного подсобного хозяйства		1500	Образование из земель
621	:ЗУ148		Пермский край, Городской округ город Березники, с. Романово	Земельные участки (территории) общего пользования		103	Образование из земель
622	:ЗУ149		Пермский край, Городской округ город Березники, с. Романово	Земельные участки (территории) общего пользования		214	Образование из земель
623	:ЗУ150		Пермский край, Городской округ город Березники, с. Романово	Для индивидуального жилищного строительства		606	Образование из земель
624	:ЗУ151		Пермский край, Городской округ город Березники, с. Романово, пер. Полевой	Земельные участки (территории) общего пользования		2181	Образование из земель
625	:ЗУ152		Пермский край, Городской округ город Березники, с. Романово	Для ведения личного подсобного хозяйства		1845	Образование из земель
626	:ЗУ153		Пермский край, Городской округ город Березники, с. Романово	Для ведения личного подсобного хозяйства		2388	Образование из земель
627	:ЗУ154		Пермский край, Городской округ город Березники, с. Романово	Для ведения личного подсобного хозяйства		2470	Образование из земель
628	:ЗУ155		Пермский край, Городской округ город Березники, с. Романово, ул. Сосновый бор	Земельные участки (территории) общего пользования		17711	Образование из земель

1	2	3	4	5	6	7	8
629	:3У156		Пермский край, Городской округ город Березники, с. Романово, ул. Тракторная	Земельные участки (территории) общего пользования		2205	Образование из земель
630	:3У157		Пермский край, Городской округ город Березники, с. Романово, ул. Сосновый бор	Земельные участки (территории) общего пользования		2981	Образование из земель
631	:3У158		Пермский край, Городской округ город Березники, с. Романово	Земельные участки (территории) общего пользования		663	Образование из земель
632	:3У159		Пермский край, Городской округ город Березники, с. Романово	Для индивидуального жилищного строительства		988	Образование из земель
633	:3У160		Пермский край, Городской округ город Березники, с. Романово, ул. Тракторная	Земельные участки (территории) общего пользования		1289	Образование из земель
634	:3У161		Пермский край, Городской округ город Березники, с. Романово	Земельные участки (территории) общего пользования		450	Образование из земель
635	:3У162		Пермский край, Городской округ город Березники, с. Романово	Для индивидуального жилищного строительства		1365	Образование из земель
636	:3У163		Пермский край, Городской округ город Березники, с. Романово	Для ведения личного подсобного хозяйства		2500	Перераспределение 59:37:0890101:92 и земель 890 кв.м, после уточнения
637	:3У164		Пермский край, Городской округ город Березники, с. Романово	Для индивидуального жилищного строительства		2020	Перераспределение 59:37:0890101:62 и земель 1027 кв.м
638	:3У165		Пермский край, Городской округ город Березники, с. Романово, ул. Тракторная	Земельные участки (территории) общего пользования		618	Образование из земель

1	2	3	4	5	6	7	8
639	:ЗУ166		Пермский край, Городской округ город Березники, с. Романово	Земельные участки (территории) общего пользования		874	Образование из земель
640	:ЗУ167		Пермский край, Городской округ город Березники, с. Романово, ул. Тракторная	Земельные участки (территории) общего пользования		5964	Образование из земель
641	:ЗУ168		Пермский край, Городской округ город Березники, с. Романово, ул. Тракторная	Земельные участки (территории) общего пользования		3060	Образование из земель
646	:ЗУ169		Пермский край, Городской округ город Березники, с. Романово	Земельные участки (территории) общего пользования		1194	Образование из земель
647	:ЗУ170		Пермский край, Городской округ город Березники, с. Романово	Земельные участки (территории) общего пользования		522	Образование из земель
648	:ЗУ171		Пермский край, Городской округ город Березники, с. Романово	Земельные участки (территории) общего пользования		484	Образование из земель
649	:ЗУ172		Пермский край, Городской округ город Березники, с. Романово	Ведение огородничества		468	Образование из земель
650	:ЗУ173		Пермский край, Городской округ город Березники, с. Романово	Земельные участки (территории) общего пользования		165	Образование из земель
653	:ЗУ174		Пермский край, Городской округ город Березники, с. Романово, ул. Лесная	Обслуживание жилой застройки		1724	Образование из земель
654	:ЗУ175		Пермский край, Городской округ город Березники, с. Романово, ул. Лесная	Земельные участки (территории) общего пользования		19060	Образование из земель
657	:ЗУ176		Пермский край, Городской округ город Березники, с. Романово	Для ведения личного подсобного хозяйства		2461	Образование из земель

1	2	3	4	5	6	7	8
658	:3У177		Пермский край, Городской округ город Березники, с. Романово	Ведение огородничества		214	Образование из земель
659	:3У178		Пермский край, Городской округ город Березники, с. Романово	Земельные участки (территории) общего пользования		28069	Образование из земель
660	:3У179		Пермский край, Городской округ город Березники, с. Романово	Земельные участки (территории) общего пользования		21238	Образование из земель
661	:3У180		Пермский край, Городской округ город Березники, с. Романово	Земельные участки (территории) общего пользования		14768	Образование из земель
662	:3У181		Пермский край, Городской округ город Березники, с. Романово, ул. Лесная	Земельные участки (территории) общего пользования		160	Образование из земель
663	:3У182		Пермский край, Городской округ город Березники, с. Романово	Земельные участки (территории) общего пользования		1032	Образование из земель
664	:3У183		Пермский край, Городской округ город Березники, с. Романово, пер.Лесной	Для индивидуального жилищного строительства		990	Образование из земель
665	:3У184		Пермский край, Городской округ город Березники, с. Романово, пер.Лесной	Для индивидуального жилищного строительства		1304	Образование из земель
666	:3У185		Пермский край, Городской округ город Березники, с. Романово	Земельные участки (территории) общего пользования		59687	Образование из земель
667	:3У186		Пермский край, Городской округ город Березники, с. Романово, ул.Школьная	Для ведения личного подсобного хозяйства		1529	Перераспределение 59:37:0890101:145 и земель 429 кв.м, после уточнения

1	2	3	4	5	6	7	8
668	:ЗУ187		Пермский край, Городской округ город Березники, с. Романово, ул.Школьная	Земельные участки (территории) общего пользования		5577	Образование из земель
669	:ЗУ189		Пермский край, Городской округ город Березники, с. Романово	Ведение огородничества		316	Образование из земель
670	:ЗУ190		Пермский край, Городской округ город Березники, с. Романово	Земельные участки (территории) общего пользования		68	Образование из земель
671	:ЗУ191		Пермский край, Городской округ город Березники, с. Романово	Для индивидуального жилищного строительства		1461	Перераспределение 59:37:0890101:140 и земель 196 кв.м, после уточнения

5. Основные технико-экономические показатели проекта межевания

Таблица 6

№п/п	Наименование показателей	Ед. изм.	Количество
1	Территория в границах проектирования	га	127.26
2	Территории (земельные участки) подлежащие межеванию в т.ч.	га	86.57
2.1	уточняемые земельные участки	га	37.71
		шт	253
2.2	формируемые земельные участки	га	46.86
		шт	177
2.2.1	Земельные участки (территории) общего пользования	га	37.64
		шт	95
3	Проектируемая охранная зона подземного газопровода	га	8.41
4	Проектируемая охранная зона источника питьевого водоснабжения	га	40.69

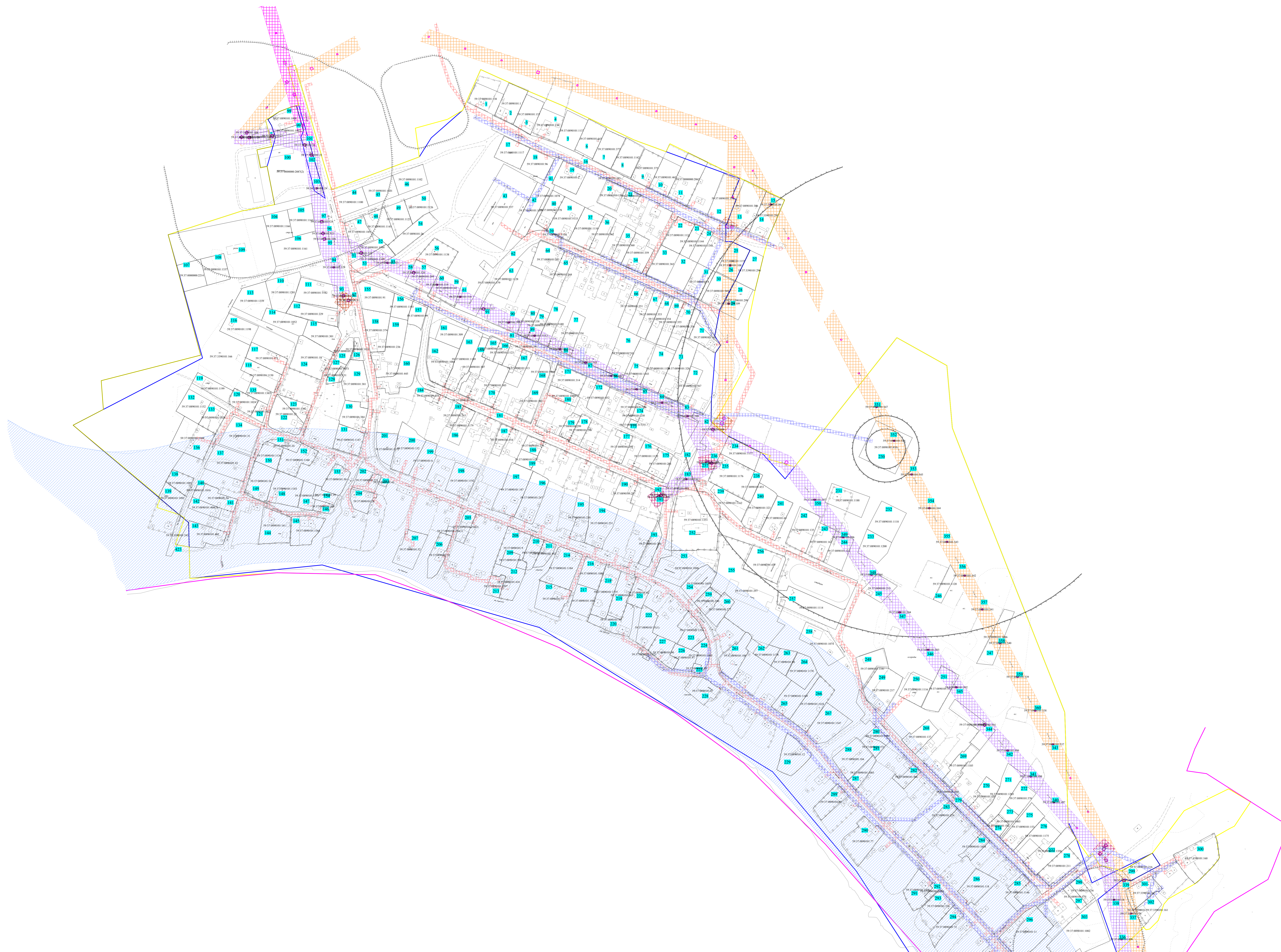
ГРАФИЧЕСКАЯ ЧАСТЬ

Инв. № подл.	Подл. и дата	Взап. инв. №

Изм.	Кол.уч	Лист	№ док.	Подпись	Дата

n-2019-ПМ

ПЛАН фактического землепользования территории кадастрового квартала 59:37:0890101 в с.Романово М 1: 2000



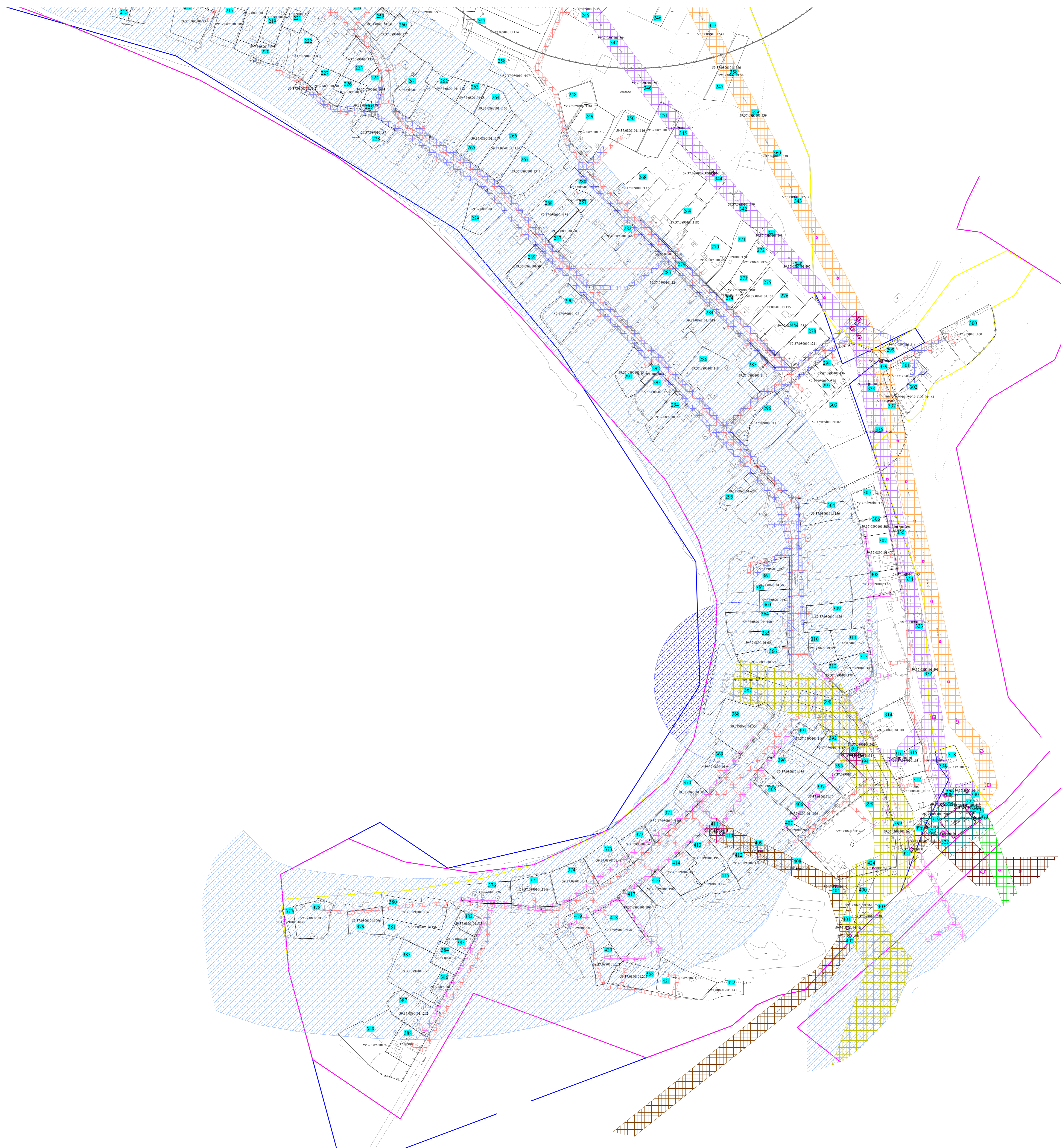
Условные обозначения:

- граница кадастрового квартала;
- граница проектируемой территории;
- граница населенного пункта с. Романово;
- 330 номер земельного участка на плане;
- 59:37:0890101:123 кадастровый номер земельного участка;
- водоохранная зона бассейна реки Яйва на территории Пермского края;
- охранный зона газопровода;
- охранный зона отвлечения от ВЛ 35 кВ Уньва-Уйгум;
- зона санитарной охраны источника питьевого водоснабжения;
- санитарно-защитная зона;
- охранный зона ВЛ 10 кВ Романово-Зуево-Жулино от П/С;
- охранный зона ВЛ-0,4 кВ от КТП-Гараж п/с Романово;
- охранный зона КТП-Магазин;
- охранный зона ВЛ 10 кВ от П/С Романово на телятник;
- охранный зона ВЛ-10 кВ ОТ П/С РОМАНОВО ДО П/С ДЗЕРЖИНЕЦ;
- охранный зона ВЛ-10 кВ н.п. М. Романово;
- охранный зона ВЛ-10 кВ Совхоз Лесной;
- охранный зона КТП №10 160кВА п.Романово; КТП М. Романово с трансформатором ТМ-100 кВА; КТП №6 400кВА 10/0,4кВ п.Романово без тр-ра; КТП №9 Романово с трансформатором ТМ-250 кВА; КТП Ретранслятор с трансформатором ТМ-100 кВА;
- охранный зона ВОДОВОДА ВРП-25 – ВРП-22;
- охранный зона КТП №1 Лесничество с трансформатором ТМ-100кВА; КТП №2 гараж с трансформатором ТМ-100 кВА; КТП №4 400кВА п. Романово; КТП Школа с. Романово с трансформатором ТМ-400кВА; КТП №3 Романово с трансформатором ТМ-250кВА;
- охранный зона П/С "РОМАНОВО" 35/10 кВ;
- охранный зона ВЛ-0,4 кВ совхоза Лесной;

1
2

Пермский край, Горьковский округ город Березники, с. Романово, кадастровый квартал 59:37:0890101				
Имя	Дата	№ листа	Исполн.	Дата
Проект межевания территории Графическая часть				
Имя заказчика	Иванов А.З.	Страна	Россия	Лист
Исполнитель	Ковалев В.Д.	ИМ	1	2
План фактического землепользования М 1:2000				ФБ У "ФЛР Росреестра" по Пермскому краю

ПЛАН фактического землепользования территории кадастрового квартала 59:37:0890101 в с.Романово М 1: 2000



Условные обозначения:

- граница кадастрового квартала;
- граница проектируемой территории;
- граница населенного пункта с. Романово;
- 330 номер земельного участка на плане;
- 59:37:0890101:123 кадастровый номер земельного участка;
- водоохранная зона бассейна реки Яйва на территории Пермского края;
- охранный зона газопровода;
- охранный зона отвлечения от ВЛ 35 кВ Уньва-Уйгум;
- зона санитарной охраны источника питьевого водоснабжения;
- санитарно-защитная зона;
- охранный зона ВЛ 10 кВ Романово-Зуево-Жукино от П/С;
- охранный зона ВЛ-0,4 кВ от КТП-Гараж п/с Романово;
- охранный зона КТП-Магазин;
- охранный зона ВЛ 10 кВ от П/С Романово на телятник;
- охранный зона ВЛ-10 кВ от П/С РОМАНОВО ДО П/С ДЗЕРЖИНЕЦ;
- охранный зона ВЛ-10 кВ н.п. М. Романово;
- охранный зона ВЛ-10 кВ совхоз Лесной;
- охранный зона КТП №10 160кВА п. Романово; КТП М. Романово с трансформатором ТМ-100 кВА; КТП №6 400кВА 10/0,4кВ п. Романово без тр-ра; КТП №9 Романово с трансформатором ТМ-250 кВА; КТП Ретранслятор с трансформатором ТМ-100 кВА;
- охранный зона ВОДОВОДА ВРП-25 – ВРП-22;
- охранный зона КТП №1 Лесничество с трансформатором ТМ-100кВА; КТП №2 гараж с трансформатором ТМ-100 кВА; КТП №4 400кВА п. Романово; КТП Школа с. Романово с трансформатором ТМ-400кВА; КТП №3 Романово с трансформатором ТМ-250кВА;
- охранный зона П/С "РОМАНОВО" 35/10 кВ;
- охранный зона ВЛ-0,4 кВ совхоза Лесной;

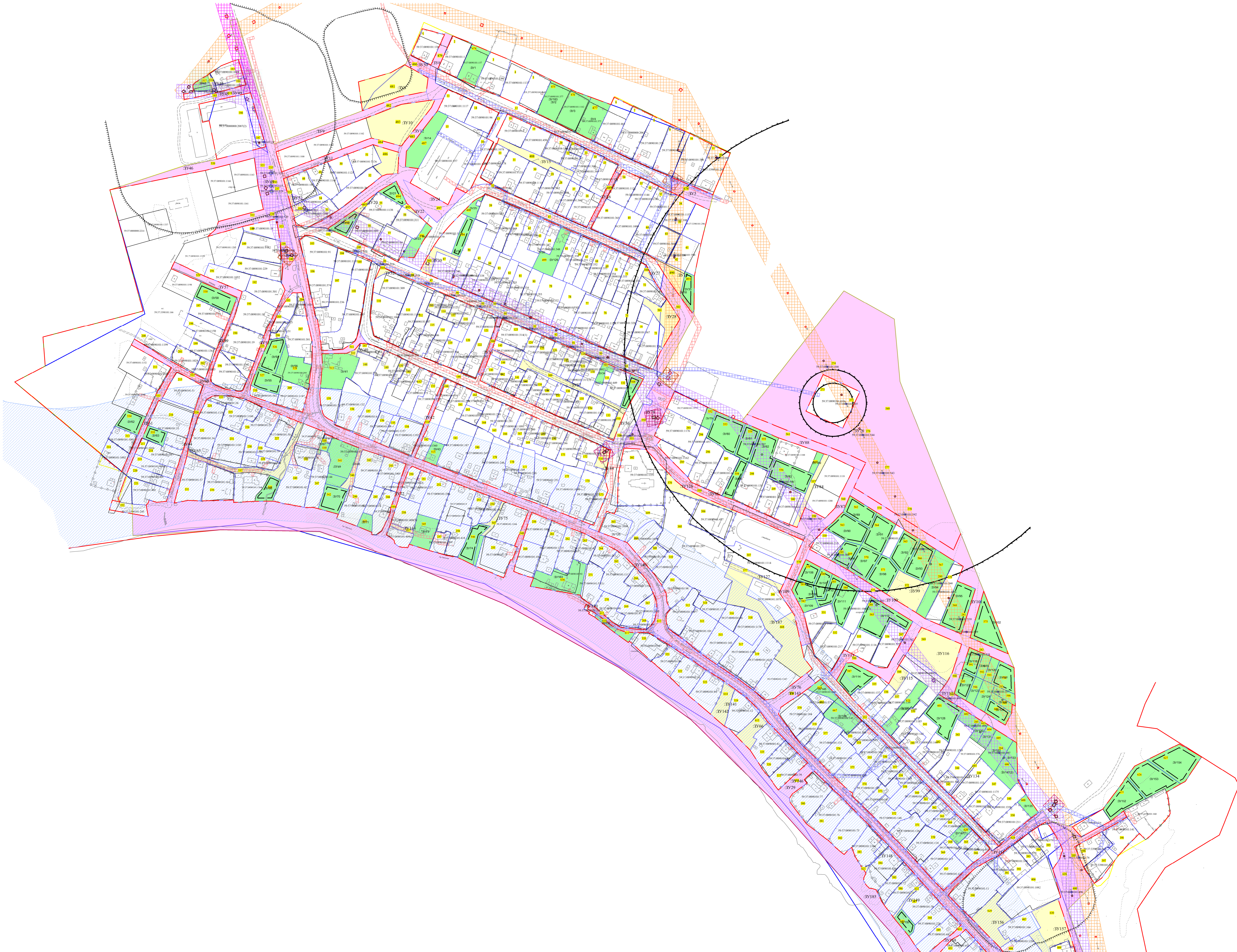
1
2

Пермский край, Горьковский округ город Березники, с. Романово, кадастровый квартал 59:37:0890101				
Имя	Дата 2	Имя	Дата	Лист
Проект межевания территории Градостроительная часть				2
Имя	Дата	Имя	Дата	Лист
Имя	Дата	Имя	Дата	Лист
Имя	Дата	Имя	Дата	Лист
План фактического землепользования М 1:2000				2
ФБ У "ФКП Росреестра" по Пермскому краю				

Чертеж межевания

территории кадастрового квартала 59:37:0890101 в с.Романово

М 1: 2000



- Условные обозначения:**
- граница кадастрового квартала;
 - граница проектируемой территории;
 - граница населенного пункта с. Романово;
 - проектируемые красные линии;
 - номер земельного участка на плане;
 - кадастровый номер земельного участка;
 - водоохранная зона бассейна реки Яява на территории Пермского края;
 - охранный зона газопровода;
 - охранный зона отвлечения от ВЛ 35 кВ Уньва-УИгум;
 - зона санитарной охраны источника питьевого водоснабжения;
 - санитарно-защитная зона;
 - охранный зона ВЛ 10 кВ Романово-Зуево-Жулино от П/С;
 - охранный зона ВЛ-0,4 кВ от КТП-Гараж п/с Романово;
 - охранный зона КТП-Магазин;
 - охранный зона ВЛ 10 кВ от П/С Романово на телятики;
 - охранный зона ВЛ-10 кВ ОТ П/С РОМАНОВО ДО П/С ДЗЕРЖИНЕЦ;
 - охранный зона ВЛ 10 кВ н.п. М. Романово;
 - охранный зона ВЛ-10 кВ Совхоз Лесной;
 - охранный зона КТП №10 160кВА п. Романово; КТП М. Романово с трансформатором ТМ-100 кВА; КТП №6 400кВА 10/0.4кВ п. Романово без тр-ра; КТП №9 Романово с трансформатором ТМ-250 кВА; КТП Ретранслятор с трансформатором ТМ-100 кВА;
 - охранный зона ВОДОВОДА ВРП-25 – ВРП-22;
 - охранный зона КТП №1 Лесничество с трансформатором ТМ-100кВА; КТП №2 гараж с трансформатором ТМ-100 кВА; КТП №4 400кВА п. Романово; КТП Школа с. Романово с трансформатором ТМ-400кВА; КТП №3 Романово с трансформатором ТМ-250кВА;
 - охранный зона ПС "РОМАНОВО" 35/10 кВ;
 - охранный зона ВЛ-0,4 кВ совхоза Лесной;
 - Земельные участки (территории) общего пользования за границами красных линий;
 - Земельные участки (территории) общего пользования в границах красных линий;
 - образуемые земельные участки.

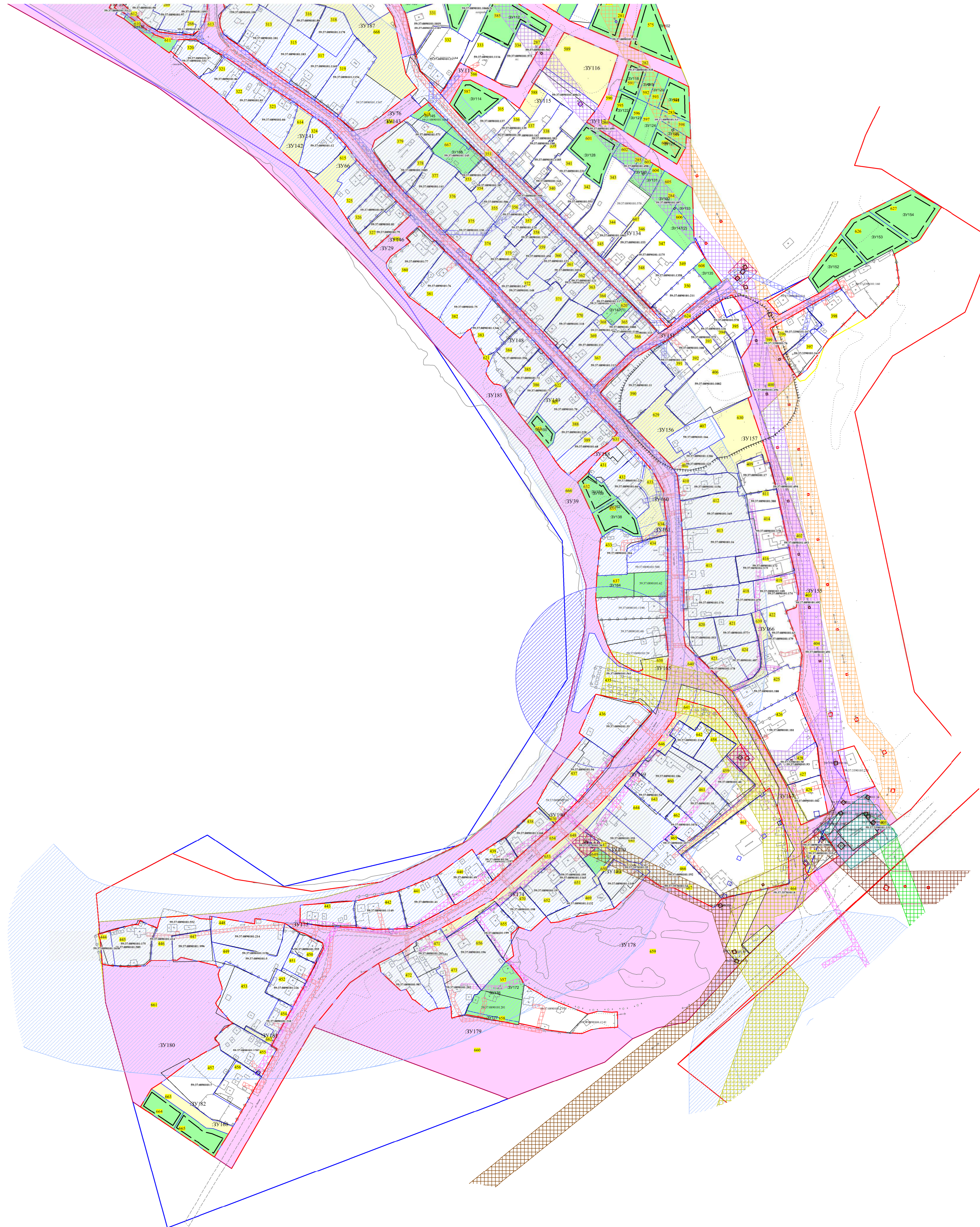
1
2

Пермский край, Горнозаводской округ города Березники, с. Романово, кадастровый квартал 59:37:0890101				
№ п/п	№ листа	№ листа	№ листа	Дата
№ проекта	№ листа	№ листа	№ листа	Дата
Исполнитель	Исполнитель	Исполнитель	Исполнитель	Исполнитель
Проект межевания территории Графическая часть				
Чертеж межевания М 1:2000				Лист 1 2
ФГБУ "ФКП Росреестр" по Пермскому краю				

Чертеж межевания

территории кадастрового квартала 59:37:0890101 в с.Романово

М 1: 2000



- Условные обозначения:**
- граница кадастрового квартала;
 - граница проектируемой территории;
 - граница населенного пункта с. Романово;
 - проектируемые красные линии;
 - границы уточненных земельных участков по сведениям ЕГРН;
 - границы земельных участков, требующих уточнения;
 - 230 номер земельного участка на плане;
 - 59:37:0890101:123 кадастровый номер земельного участка;
 - водоохранная зона бассейна реки Яява на территории Пермского края;
 - охранный зона газопровода;
 - охранный зона ответвления от ВЛ 35 кВ Уньва-УИгум;
 - зона санитарной охраны источника питьевого водоснабжения;
 - санитарно-защитная зона;
 - охранный зона ВЛ 10 кВ Романово-Зуево-Жулино от П/С;
 - охранный зона ВЛ-0,4 кВ от КТП-Гараж п/с Романово;
 - охранный зона КТП-Магазин;
 - охранный зона ВЛ 10 кВ от П/С Романово на телятник;
 - охранный зона ВЛ-10 кВ ОТ П/С РОМАНОВО ДО П/С ДЗЕРЖИНЕЦ;
 - охранный зона ВЛ 10 кВ н.п. М. Романово;
 - охранный зона ВЛ-10 кВ Совхоз Лесной;
 - охранный зона КТП №10 160кВА п. Романово; КТП М. Романово с трансформатором ТМ-100 кВА; КТП №6 400кВА 10/0.4кВ п. Романово без тр-ра; КТП №9 Романово с трансформатором ТМ-250 кВА; КТП Регтранслятор с трансформатором ТМ-100 кВА;
 - охранный зона ВОДОВОДА ВРП-25 – ВРП-22;
 - охранный зона КТП №1 Лесничество с трансформатором ТМ-100кВА; КТП №2 гараж с трансформатором ТМ-100 кВА; КТП №4 400кВА п. Романово; КТП Школа с. Романово с трансформатором ТМ-400кВА; КТП №3 Романово с трансформатором ТМ-250кВА;
 - охранный зона ПС "РОМАНОВО" 35/10 кВ;
 - охранный зона ВЛ-0,4 кВ совхоза Лесной;
 - Земельные участки (территории) общего пользования за границами красных линий;
 - Земельные участки (территории) общего пользования в границах красных линий;
 - Образуемые земельные участки.

1
2

Пермский край, Горьковский округ город Березники, с. Романово, кадастровый квартал 59:37:0890101					
Проект межевания территории Графическая часть				Сыкт	Лист
Чертеж межевания М 1:2000				ПМ	2 2
Имя	Дата	№ докум.	Подпись	Дата	
Имя проектирующего		Абшова А.З.			
Имя исполнителя		Ковалева В.Д.			
					ФГБУ "ФКП Росреестра" по Пермскому краю

Чертеж красных линий

территории кадастрового квартала 59:37:0890101 в с.Романово



					Пермский край, Городской округ город Березники, с. Романово, кадастровый квартал 59:37:0890101				
Имя	Адрес	№ участка	Площадь	Дата	Проект межевания территории	Страна	Лист	Листов	
Имя архитектора	Адрес архитектора	Имя заказчика	Имя исполнителя		Графическая часть	ПМ	1	1	
					Чертеж красных линий	ФГУП "ФГИС ГЕОСТРАТ" по Пермскому краю			

Дата: 2015.08.10
 Имя: А.С.
 Адрес: Пермский край, Пермский район, с. Романово, кадастровый квартал 59:37:0890101
 Имя: А.С.
 Адрес: Пермский край, Пермский район, с. Романово, кадастровый квартал 59:37:0890101
 Имя: А.С.
 Адрес: Пермский край, Пермский район, с. Романово, кадастровый квартал 59:37:0890101