

# ПРОЕКТ МЕЖЕВАНИЯ ТЕРРИТОРИИ

## КАДАСТРОВОГО КВАРТАЛА 59:37:0760101

д. Белая Пашня Романовского сельского поселения городского  
округа города Березники Пермского края

### Текстовая часть

Пермь, 2019

3-2019-ПМ

Изм.	Кол.уч	Лист	№ док.	Подпись	Дата

Инв. № подл.	Исполнитель	Зам.директора
	Чернинова Б.Б.	Абашева А.З.

Проект межевания территории  
кадастрового квартала 59:37:0760101

Стадия	Лист	Листов
ПМ	1	118

Филиал ФГБУ «ФКП  
Росреестра» по Пермскому  
краю

Согласовано			
Разработал			

Взам.лев.№

Подп. И дата

## СОСТАВ ПРОЕКТА

№ тома	Обозначение	Наименование	Примечание
1	3-2019-ПМ	Текстовая часть проекта межевания	
		Чертежи межевания территории	

## СОДЕРЖАНИЕ

№ п/п	Наименование	Лист
	<b>Текстовая часть</b>	
	Состав проекта. Содержание	2
	Пояснительная записка	3
1	Основные положения	3
2	Общая характеристика объекта проектирования	5
3	Описание предлагаемых проектных решений	7
	Ведомость координат поворотных точек границ формируемых и изменяемых земельных участков	11
	Установление публичных сервитутов, обременений	79
4	Экспликация земельных участков	80
5	Основные технико-экономические показатели проекта межевания территории	113
6	<b>Чертежи межевания территории</b>	
1	План фактического землепользования М 1:2000	115
2	Чертеж межевания территории М 1:2000	116
3	Чертеж красных линий	117
4	Территориальное зонирование М 1:2000	118

Инв. № подл.	Подп. и дата	Взап. инв. №

Изм.	Кол.уч	Лист	№ док.	Подпись	Дата	3-2019-ПМ	Лист
							2

## **Пояснительная записка**

### **1. Основные положения**

Проект межевания территории кадастрового квартала 59:37:0760101 д. Белая Пашня разработан в рамках выполнения договора субподряда на выполнение работ по разработке проекта межевания территории от 13.03.2019 № 5/2019, заключенная между ФГБУ «ФКП Росреестра», в лице филиала ФГБУ «ФКП Росреестра» по Пермскому краю, и ГБУ «Центр технической инвентаризации и кадастровой оценки Пермского края».

Целью разработки проекта межевания территории является установление красных линий застроенной территории объекта работ; определение местоположения границ образуемых и изменяемых земельных участков.

При подготовке проекта межевания была использована следующая нормативная документация:

- Градостроительный кодекс Российской Федерации от 29.12.2004 № 190-ФЗ;
- Земельный кодекс Российской Федерации от 25.10.2001 № 136-ФЗ;
- СП 42.13330.2016. Свод правил. Градостроительство. Планировка и застройка городских и сельских поселений. Актуализированная редакция СНиП 2.07.01-89\*;
- Инструкция о порядке проектирования и установления красных линий в городах и других поселениях Российской Федерации РДС 30-201-98;
- Генеральный план Романовского сельского поселения Усольского муниципального района Пермского края, утверждённый решением Совета депутатов Романовского сельского поселения от 25.07.2011 № 141;
- Правила землепользования и застройки Романовского сельского поселения Усольского муниципального района Пермского края, утвержденные решением Совета депутатов Романовского сельского поселения Усольского муниципального района Пермского края от 25.01.2018 № 426;

При разработке проекта использованы следующие исходные данные;

- Постановление администрации города Березники Пермского края от 27.02.2019 № 549 «О подготовке проектов межевания территорий на элементы планировочной структуры, входящие в кадастровые кварталы 59:37:0760101, 59:37:0890101»;
- Перечень объектов недвижимости муниципального адресного реестра расположенных в кадастровом квартале 59:37:0760101;
- Сведения государственного фонда данных, полученных в результате проведения землеустройства Управления Росреестра по Пермскому краю:
  - картографический материал в виде цифровых ортофотопланов масштабов 1:2000, 1:10000 на территорию населенного пункта д. Белая Пашня района

(письмо Управления Федеральной службы государственной регистрации, кадастра и картографии по Пермскому краю от 15.03.2019 №100дсп «О предоставлении сведений ГФДЗ»);

- землеустроительные дела на земельные участки, расположенные в д. Белая Пашня района (письмо Управления Федеральной службы государственной регистрации, кадастра и картографии по Пермскому краю от 14.03.2019 02-52/2019-174 «О предоставлении сведений ГФДЗ»);

- Кадастровый план территории кадастрового квартала 59:37:0760101 от 30.10.2018 № КУВИ-001/2018-12199257;
- Выписки из Единого государственного реестра недвижимости на земельные участки с кадастровыми номерами 59:37:0760101:53, 59:37:0760101:54, 59:37:0760101:56, 59:37:0760101:59, 59:37:0760101:63, 59:37:0760101:712, 59:37:0760101:64, 59:37:0760101:66, 59:37:0760101:67, 59:37:0760101:69, 59:37:0760101:70, 59:37:0760101:72, 59:37:0760101:73, 59:37:0760101:74, 59:37:0760101:75, 59:37:0760101:76, 59:37:0760101:76, 59:37:0760101:79, 59:37:0760101:80, 59:37:0760101:81, 59:37:0760101:82, 59:37:0760101:83, 59:37:0760101:84, 59:37:0760101:85, 59:37:0760101:94, 59:37:0760101:95, 59:37:0760101:96, 59:37:0760101:96, 59:37:0760101:97, 59:37:0760101:98, 59:37:0760101:100, 59:37:0760101:102, 59:37:0760101:103, 59:37:0760101:105, 59:37:0760101:106, 59:37:0760101:108, 59:37:0760101:110, 59:37:0760101:113, 59:37:0760101:114, 59:37:0760101:115, 59:37:0760101:121, 59:37:0760101:122, 59:37:0760101:123, 59:37:0760101:127, 59:37:0760101:128, 59:37:0760101:129, 59:37:0760101:130, 59:37:0760101:570, 59:37:0760101:571, 59:37:0760101:572, 59:37:0760101:573, 59:37:0760101:757, 59:37:0760101:576, 59:37:0760101:576, 59:37:0760101: 577, 59:37:0760101:578, 59:37:0760101:579, 59:37:0760101:580, 59:37:0760101:580, 59:37:0760101:581, 59:37:0760101:583, 59:37:0760101:584, 59:37:0760101:585, 59:37:0760101:586, 59:37:0760101:587, 59:37:0760101:589, 59:37:0760101:703, 59:37:0760101:704, 59:37:0760101:705, 59:37:0760101:706, 59:37:0760101:707.

## 2. Общая характеристика объекта проектирования

Проектируемая территория является территория кадастрового квартала, границы которого совмещены с границей населенного пункта, расположена в д. Белая Пашня Романовского сельского поселения городского округа города Березники Пермского края, имеет вытянутую форму, ориентированную в направлении север-юг.

Местоположение территории представлено на рисунке 1.



Рис.1 Местоположение территории проектирования

Площадь территории в утвержденных границах проектирования составляет 662 435,15 кв.м. В соответствии с Правилами землепользования и застройки Романовского сельского поселения рассматриваемая территория расположена в границах следующих территориальных зон:

- зона застройки жилыми домами для ведения личного подсобного хозяйства (Ж-3);
- общественно - деловая зона (О-Д);
- производственные зоны, инженерной и транспортной инфраструктуры (П-1);

- зона рекреации (объектов отдыха, спорта и туризма) (Р-1);
- зона сельскохозяйственных угодий и объектов сельскохозяйственного назначения (С-Х);
- зоны кладбищ (СН-1).

Граница территории в утвержденных границах проектирования является застроенной, имеется сложившееся землепользование, представлено в основном личное подсобное хозяйство, индивидуальное жилищное строительство, огородничество.

Проект межевания территории подготавливается для последующего выполнения комплексных кадастровых работ.

Фрагмент карты градостроительного зонирования д. Белая Пашня представлен на рисунке 2.

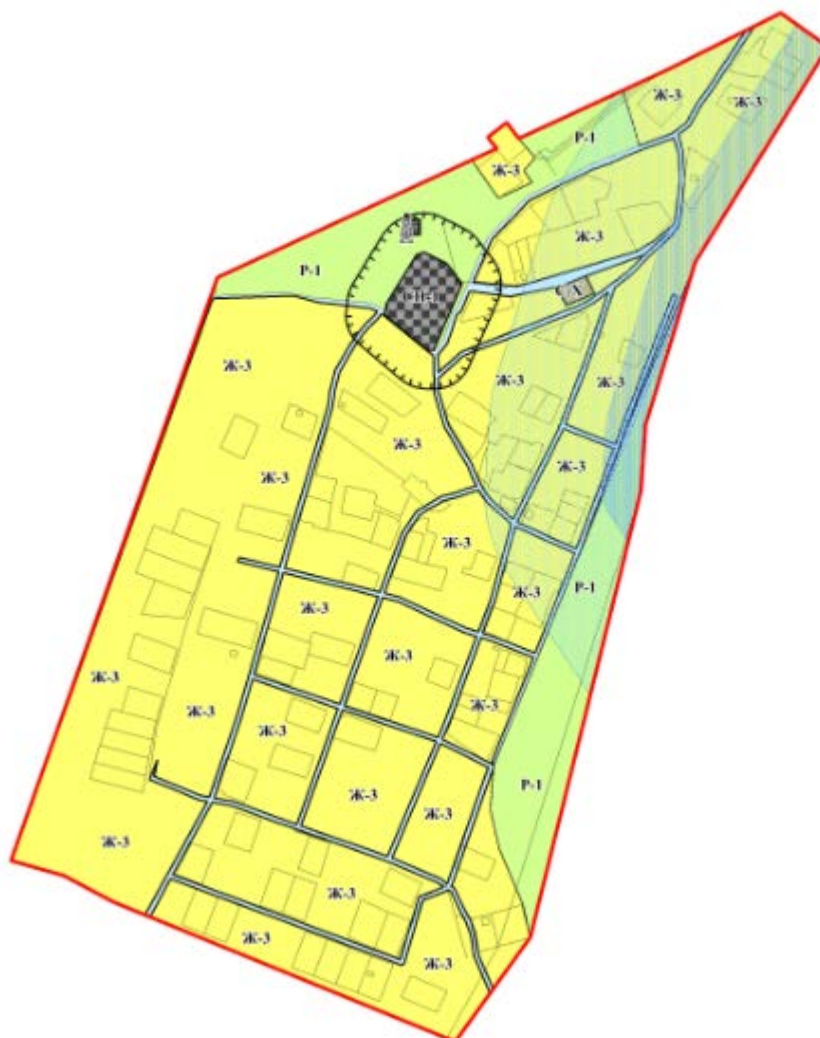


Рис.2 Фрагмент карты градостроительного зонирования д. Белая Пашня

В границах проектируемой территории сформированы: 112 земельных участков, местоположение границ которых установлено ранее в результате

выполнения работ по межеванию земельных участков, 20 земельных участков, местоположение границ которых установлено с точностью ниже нормативной точности определения координат, 67 ранее учтенных земельных участков, местоположение границ которых не установлено в соответствии с требованиями земельного законодательства.

При натурном обследовании территории квартала ранее учтенные земельные участки с кадастровыми номерами 59:37:0760101:21, 59:37:0760101:192, 59:37:0760101:331, 59:37:0760101:121, 59:37:0760101:94, 59:37:0760101:302, 59:37:0760101:330 на местности не идентифицированы.

Подробная информация о земельных участках, расположенных в границах проектируемой территории, приведена в таблице 4 «Экспликация земельных участков фактического землепользования», графическая часть отображена на плане фактического землепользования.

### **3. Описание предлагаемых проектных решений**

С учетом произведенных измерений и результата анализа имеющихся документов об объектах недвижимости, расположенных в кадастровом квартале 59:37:0760101, проектом межевания предлагается:

1. Установить красные линии с учетом сформированных земельных участков и предусмотренных проектом изменяемых границ земельных участков. Координаты поворотных точек границ красных линий приведены на чертеже красных линий;

2. Установить местоположение границ и площади земельных участков с кадастровыми номерами 59:37:0760101:123, 59:37:0760101:505, 59:37:0760101:5, 59:37:0760101:304, 59:37:0760101:305, 59:37:0760101:311, 59:37:0760101:552, 59:37:0760101:329, 59:37:0760101:313, 59:37:0760101:315, 59:37:0760101:188, 59:37:0760101:186, 59:37:0760101:189, 59:37:0760101:185, 59:37:0760101:129, 59:37:0760101:178, 59:37:0760101:176, 59:37:0760101:170, 59:37:0760101:173, 59:37:0760101:168, 59:37:0760101:508, 59:37:0760101:29, 59:37:0760101:30, 59:37:0760101:155, 59:37:0760101:160, 59:37:0760101:1, 59:37:0760101:7, 59:37:0760101:153, 59:37:0760101:152, 59:37:0760101:146, 59:37:0760101:142, 59:37:0760101:139, 59:37:0760101:137, 59:37:0760101:131, 59:37:0760101:339, 59:37:0760101:106, 59:37:0760101:97, 59:37:0760101:39, 59:37:0760101:96, 59:37:0760101:95, 59:37:0760101:75, 59:37:0760101:74, 59:37:0760101:548, 59:37:0760101:69, 59:37:0760101:66, 59:37:0760101:63, 59:37:0760101:712, 59:37:0760101:557, 59:37:0760101:64, 59:37:0760101:70, 59:37:0760101:26, 59:37:0760101:76, 59:37:0760101:11, 59:37:0760101:180, 59:37:0760101:201, 59:37:0760101:319, 59:37:0760101:83, 59:37:0760101:6, 59:37:0760101:67, 59:37:0760101:517, 59:37:0760101:128, 59:37:0760101:54, 59:37:0760101:49,

59:37:0760101:47, 59:37:0760101:41, 59:37:0760101:38, 59:37:0760101:32,  
59:37:0760101:31, 59:37:0760101:35, 59:37:0760101:37, 59:37:0760101:53,  
59:37:0760101:110, 59:37:0760101:113, 59:37:0760101:114, 59:37:0760101:15,  
59:37:0760101:115, 59:37:0760101:541, 59:37:0760101:122, 59:37:0760101:22,  
59:37:0760101:23, 59:37:0760101:24, 59:37:0760101:546, 59:37:0760101:10,  
59:37:0760101:8, 59:37:0760101:518, 59:37:0760101:320, 59:37:0760101:18 в соответствии с фактическими границами на местности;

3. Сформировать 70 земельных участков, способом образования из земель, собственность на которые не разграничена:

- :ЗУ13, :ЗУ14, :ЗУ18, :ЗУ19, :ЗУ20, :ЗУ21, :ЗУ22, :ЗУ23, :ЗУ24, :ЗУ26, :ЗУ31, :ЗУ38, :ЗУ39, :ЗУ40, :ЗУ44, :ЗУ48, :ЗУ49, :ЗУ58 с видом разрешенного использования «Для ведения личного подсобного хозяйства»;

- :ЗУ2, :ЗУ4, :ЗУ5, :ЗУ6, :ЗУ7, :ЗУ8, :ЗУ9, :ЗУ10, :ЗУ11, :ЗУ12, :ЗУ15, :ЗУ16, :ЗУ17, :ЗУ29, :ЗУ30, :ЗУ32, :ЗУ34, :ЗУ35, :ЗУ37, :ЗУ41, :ЗУ42, :ЗУ43, :ЗУ45, :ЗУ46, :ЗУ47, :ЗУ50, :ЗУ59, :ЗУ60, :ЗУ61, :ЗУ62, :ЗУ63, :ЗУ64, :ЗУ65, :ЗУ66, :ЗУ67, :ЗУ68, :ЗУ69, :ЗУ70, :ЗУ71 с видом разрешенного использования «Для индивидуального жилищного строительства»;

- :ЗУ51, :ЗУ52, :ЗУ53, :ЗУ54, :ЗУ55, :ЗУ56, :ЗУ57 с видом разрешенного использования «Для индивидуального жилищного строительства» при условии изменения территориальной зоны;

- :ЗУ27, :ЗУ28 с видом разрешенного использования «Для ведения огородничества»;

- :ЗУ3 с видом разрешенного использования «Для индивидуального жилищного строительства», на основании постановления администрации г. Березники Пермского края «Об утверждении схемы расположения земельного участка на кадастровом плане территории по адресу: д. Белая Пашня, ул. Южная, 19» от 15.01.2019 № 82;

- :ЗУ25 сформирован под бесхозный объект недвижимости;

- :ЗУ1 с видом разрешенного использования «земельные участки (территории) общего пользования».

4. Доступ к образуемым земельным участкам :ЗУ2, :ЗУ3, :ЗУ4, :ЗУ5, :ЗУ6, :ЗУ7, :ЗУ8, :ЗУ9, :ЗУ10, :ЗУ11, :ЗУ12, :ЗУ13, :ЗУ14, :ЗУ15, :ЗУ16, :ЗУ17, :ЗУ18, :ЗУ19, :ЗУ20, :ЗУ21, :ЗУ22, :ЗУ23, :ЗУ24, :ЗУ25, :ЗУ26, :ЗУ27, :ЗУ28, :ЗУ29, :ЗУ30, :ЗУ31, :ЗУ32, :ЗУ34, :ЗУ35, :ЗУ37, :ЗУ38, :ЗУ39, :ЗУ40, :ЗУ41, :ЗУ42, :ЗУ43, :ЗУ44, :ЗУ45, :ЗУ46, :ЗУ47, :ЗУ48, :ЗУ49, :ЗУ50, :ЗУ51, :ЗУ52, :ЗУ53, :ЗУ54, :ЗУ55, :ЗУ56, :ЗУ57, :ЗУ58, :ЗУ59, :ЗУ60, :ЗУ61, :ЗУ62, :ЗУ63, :ЗУ64, :ЗУ65, :ЗУ66, :ЗУ67, :ЗУ68, :ЗУ69, :ЗУ70, :ЗУ71 обеспечивается посредством образуемого земельного участка :ЗУ1, сформированного для земель общего пользования.



5. Уменьшение площади земельного участка с кадастровым номером 59:37:0760101:335 более чем на десять процентов площади земельных участков, сведения о которых содержатся в ЕГРН, произведено в соответствии с фактической ситуацией на местности.

При анализе фактических границ земельных участков установлено, что земельные участки с кадастровыми номерами 59:37:0760101:6, 59:37:0760101:67 и 59:37:0760101:83 расположены в границах двух территориальных зонах: зона застройки жилыми домами для ведения личного подсобного хозяйства (Ж-3) и зона рекреации (объектов отдыха, спорта и туризма) (Р-1), в этой связи представляется необходимым произвести корректировку границ территориальной зоны в соответствии с фактическим использованием земельных участков, определив принадлежность земельных участков к зоне застройки жилыми домами для ведения личного подсобного хозяйства (Ж-3).

Линия регулирования застройки установлена в отношении незастроенных земельных участков в размере 5 метров от границ земель общего пользования и 3 метров от границ смежных землепользователей (согласно Правилам землепользования и застройки Романовского сельского поселения). В отношении застроенных земельных участков, а также земельных участков, на которых не предусмотрено строительство, линия регулирования застройки не устанавливалась.

Данные по образуемым и изменяемым земельным участкам приведены в таблице 5 «Экспликация земельных участков по проекту межевания», графическая часть отображена на чертеже межевания территории.

При проведении анализа Единого государственного реестра недвижимости, фактической ситуации проектируемой территории выявлено несоответствие сведений Единого государственного реестра недвижимости фактической ситуации на местности в части адресных характеристик объектов недвижимости с кадастровыми номерами 59:37:0760101:454 59:37:0760101:452 59:37:0760101:466 59:37:0760101:427 59:37:0760101:424 59:37:0760101:404 59:37:0760101:375 59:37:0760101:394 59:37:0760101:400 59:37:0760101:485, в этой связи требуется уточнение адреса объектов недвижимости, данные приведены в таблице 1.

Таблица 1

<b>№ п/п</b>	<b>Кадастровый номер земельного участка</b>	<b>Адрес</b>	<b>Кадастровый номер объекта капитального строительства</b>	<b>Адрес</b>
1	59:37:0760101:175	Пермский край, р-н Усольский, д. Белая Пашня, ул. Metallургов, дом 8	59:37:0760101:454	Пермский край, Усольский р-н, д. Белая Пашня, ул. Metallургов, д 16

2	59:37:0760101:170	край Пермский, р-н Усольский, д. Белая Пашня, ул. Metallургов, 10	59:37:0760101:452	Пермский край, Усольский р-н, д Белая Пашня, ул Metallургов, д 14
3	59:37:0760101:81	край Пермский, р-н Усольский, д. Белая Пашня, ул. Metallургов, 13	59:37:0760101:466	Пермский край, Усольский р-н, д Белая Пашня, ул Metallургов, д 9
4	59:37:0760101:152	Пермский край, Усольский район, д. Белая Пашня, ул. Калиновая, 3	59:37:0760101:427	Пермский край, Усольский р-н, д Белая Пашня, ул Калиновая, д 27
5	59:37:0760101:153	край Пермский, р-н Усольский, д. Белая Пашня, ул. Калиновая, 5	59:37:0760101:424	Пермский край, Усольский р-н, д Белая Пашня, ул Калиновая, д 25
6	59:37:0760101:589	Пермский край, Усольский район, д. Белая Пашня, ул. Заречная, 4	59:37:0760101:404	Пермский край, Усольский р-н, д Белая Пашня, ул Заречная, д 38
7	59:37:0760101:110	Пермский край, р-н Усольский, с/п Романовское, д. Белая Пашня, ул. Заречная, д. № 31	59:37:0760101:394	Пермский край, р-н Усольский, Романовское с/п, д. Белая Пашня, ул. Заречная, д. № 11
8	59:37:0760101:15	край Пермский, р-н Усольский, д. Белая Пашня, ул. Заречная, дом 35	59:37:0760101:400	Пермский край, Усольский р-н, д Белая Пашня, ул Заречная, д 5
9	59:37:0760101:82	Пермский край, район Усольский, д. Белая Пашня, ул. Родниковая, д. №3	59:37:0760101:485	Пермский край, Усольский р-н, д Белая Пашня, ул Родниковая, д 37
10	59:37:0760101:106	Пермский край, р-н Усольский, д. Белая Пашня, ул. Заречная д. 25	59:37:0760101:375	Пермский край, Усольский р-н, д Белая Пашня, ул Заречная, д 17

**Ведомость координат поворотных точек границ формируемых и изменяемых земельных участков**

Таблица 2

№ п/п	X	Y
1	2	3
:ЗУ1 (1)		
1	652726.93	2256383.21
2	652843.15	2256448.22
3	652835.62	2256421.32
4	652879.06	2256411.46
5	652886.28	2256438.43
6	652885.08	2256438.69
7	652892.32	2256463.62
8	653425.79	2256630.75
9	653509.34	2256636.58
10	653718.70	2256700.30
11	653993.51	2256869.91
12	654036.76	2256809.31
13	653978.91	2256693.64
14	653966.84	2256711.66
15	653936.02	2256692.36
16	653920.59	2256682.89
17	653899.96	2256665.44
18	653891.48	2256655.88
19	653916.37	2256621.96
20	653941.74	2256650.98
21	653958.30	2256658.48
22	653962.90	2256661.64
23	653961.65	2256659.14
24	653958.44	2256652.18
25	653846.80	2256512.95
26	653853.64	2256507.69
27	653849.35	2256500.40
28	653856.29	2256496.42
29	653863.92	2256509.70
30	653858.06	2256514.28
31	653944.71	2256622.44
32	653876.48	2256474.61
33	653855.80	2256490.16
34	653835.24	2256468.18
35	653820.55	2256479.95
36	653799.40	2256448.16
37	653837.61	2256421.30
38	653860.90	2256448.27
39	653863.42	2256446.32
40	653786.20	2256278.99
41	653751.16	2256298.42
42	653721.89	2256280.33
43	653702.40	2256263.46
44	653692.93	2256244.26
45	653683.54	2256225.20
46	653681.81	2256221.70
47	653681.29	2256202.43
48	653680.49	2256172.92
49	653679.44	2256133.75

1	3	2
50	653711.27	2256116.60
51	653698.59	2256089.13
52	653656.69	2256074.32
53	653660.30	2256142.90
54	653659.60	2256151.78
55	653652.60	2256148.44
56	653647.08	2256161.14
57	653645.10	2256165.31
58	653643.32	2256169.50
59	653633.50	2256193.38
60	653589.95	2256175.24
61	653556.80	2256161.56
62	653583.22	2256106.94
63	653605.02	2256056.06
64	652952.68	2255825.47
65	652933.87	2255892.80
66	652899.57	2255956.66
1	652726.93	2256383.21
1	653493.26	2256066.63
2	653505.08	2256039.11
3	653548.34	2256054.81
4	653578.10	2256066.40
5	653558.75	2256108.44
6	653536.87	2256153.51
7	653509.40	2256141.44
8	653466.71	2256122.68
9	653480.95	2256093.31
1	653493.26	2256066.63
1	653659.68	2256252.74
2	653657.06	2256252.70
3	653651.79	2256252.83
4	653650.67	2256252.86
5	653648.51	2256253.00
6	653645.71	2256253.18
7	653641.40	2256254.11
8	653637.09	2256255.04
9	653625.09	2256260.64
10	653614.98	2256253.13
11	653619.52	2256240.78
12	653558.42	2256216.98
13	653555.29	2256222.66
14	653521.36	2256217.48
15	653490.10	2256208.50
16	653463.54	2256200.52
17	653429.89	2256191.49
18	653391.35	2256180.99
19	653359.62	2256172.27
20	653326.78	2256162.26
21	653346.56	2256098.06
22	653378.27	2256110.19
23	653408.41	2256121.76

1	3	2
24	653449.70	2256137.61
25	653482.60	2256150.24
26	653510.62	2256160.99
27	653540.83	2256172.59
28	653574.28	2256185.76
29	653632.10	2256208.78
30	653661.49	2256220.48
1	653659.68	2256252.74
1	653198.38	2256123.54
2	653218.94	2256056.34
3	653243.98	2256063.12
4	653254.64	2256066.04
5	653270.72	2256070.94
6	653275.90	2256072.84
7	653276.68	2256073.28
8	653304.94	2256082.88
9	653337.96	2256094.72
10	653318.80	2256160.03
11	653298.86	2256154.60
12	653284.76	2256149.50
13	653284.28	2256149.50
14	653281.28	2256148.94
15	653256.52	2256141.80
16	653224.00	2256132.44
1	653198.38	2256123.54
1	653188.62	2256120.49
2	653158.89	2256110.03
3	653126.26	2256099.04
4	653123.24	2256098.04
5	653090.44	2256086.02
6	653068.10	2256079.06
7	653047.32	2256072.59
8	653059.68	2256040.50
9	653065.44	2256021.69
10	653070.10	2256019.36
11	653112.46	2256029.88
12	653149.86	2256039.18
13	653209.49	2256053.99
1	653188.62	2256120.49
1	653050.10	2256016.21
2	653037.98	2256044.77
3	653027.65	2256065.32
4	652969.58	2256036.11
5	652892.46	2255995.09
6	652910.66	2255952.57
7	653018.55	2256003.19
1	653050.10	2256016.21
1	652928.67	2256031.54
2	652916.23	2256062.17

1	3	2
3	652905.82	2256090.01
4	652895.10	2256118.02
5	652884.30	2256145.89
6	652873.32	2256174.04
7	652862.92	2256202.07
8	652852.18	2256230.10
9	652841.34	2256258.80
10	652830.74	2256286.82
11	652820.06	2256314.22
12	652773.24	2256296.42
13	652783.82	2256268.34
14	652794.62	2256240.18
15	652816.22	2256184.20
16	652848.40	2256100.15
17	652859.13	2256072.13
18	652870.88	2256043.56
19	652886.35	2256009.36
1	652928.67	2256031.54
1	652903.24	2256272.46
2	652886.78	2256307.58
3	652876.04	2256335.60
4	652829.36	2256317.72
5	652840.08	2256289.72
6	652855.30	2256256.30
7	652865.16	2256228.15
8	652875.59	2256200.36
9	652885.67	2256172.34
10	652895.92	2256143.84
11	652904.76	2256119.28
12	652913.70	2256094.46
13	652922.64	2256069.61
14	652928.12	2256055.50
15	652936.52	2256035.62
16	652976.58	2256055.96
17	652979.48	2256057.49
18	652968.88	2256085.94
19	652951.57	2256135.12
20	652943.60	2256160.10
21	652933.35	2256188.60
22	652923.27	2256216.62
23	652913.39	2256244.84
1	652903.24	2256272.46
1	652986.31	2256062.54
2	653024.50	2256081.43
3	653013.80	2256112.30
4	653003.40	2256145.28
5	652993.38	2256177.60
6	652984.26	2256206.66
7	652976.14	2256232.68
8	652961.52	2256273.71
9	652959.64	2256276.80

1	3	2
10	652951.32	2256295.88
11	652949.88	2256300.12
12	652943.64	2256309.76
13	652926.52	2256345.48
14	652922.55	2256353.99
15	652886.04	2256339.55
16	652905.30	2256293.55
17	652917.77	2256261.80
18	652932.62	2256220.42
19	652942.50	2256191.86
20	652952.56	2256163.40
21	652963.06	2256130.14
22	652973.06	2256097.40
1	652986.31	2256062.54
1	652759.03	2256369.91
2	652778.30	2256324.09
3	652805.73	2256336.86
4	652833.64	2256346.89
5	652863.12	2256356.67
6	652909.79	2256372.56
7	652903.92	2256385.62
8	652846.83	2256401.39
9	652816.55	2256394.15
10	652786.25	2256382.71
1	652759.03	2256369.91
1	652989.24	2256466.81
2	653040.01	2256464.92
3	653044.14	2256457.50
4	653048.68	2256447.66
5	653049.92	2256444.38
6	653054.04	2256430.94
7	653042.29	2256426.24
8	653041.36	2256429.14
9	653034.54	2256426.76
10	653021.12	2256422.32
11	653008.18	2256417.52
12	652988.36	2256409.75
13	652984.29	2256408.04
14	652972.73	2256402.39
15	652966.66	2256399.50
16	652962.42	2256398.04
17	652954.80	2256395.34
18	652939.49	2256389.82
19	652921.76	2256382.53
20	652892.34	2256427.61
1	652989.24	2256466.81
1	653098.22	2256372.90
2	653091.79	2256390.38
3	653082.82	2256399.68
4	653066.38	2256414.42

1	3	2
5	653060.18	2256415.26
6	653054.66	2256415.40
7	653035.30	2256413.68
8	653033.56	2256416.10
9	653018.62	2256409.62
10	653015.38	2256408.00
11	652993.14	2256398.48
12	652981.28	2256393.30
13	652976.36	2256391.10
14	652971.96	2256389.16
15	652971.28	2256390.64
16	652963.34	2256387.08
17	652960.44	2256385.96
18	652955.36	2256383.46
19	652954.64	2256384.78
20	652949.54	2256382.18
21	652930.01	2256374.15
22	652947.15	2256340.61
23	652959.43	2256314.40
24	652976.60	2256321.70
25	653001.54	2256332.32
26	653000.68	2256334.03
27	653007.96	2256336.95
28	653021.94	2256342.95
29	653028.86	2256346.20
30	653057.00	2256357.38
31	653058.48	2256357.90
32	653081.32	2256366.12
33	653095.34	2256371.36
1	653098.22	2256372.90
1	653139.92	2256251.42
2	653139.26	2256253.62
3	653122.68	2256300.38
4	653119.40	2256299.27
5	653099.52	2256354.28
6	653098.06	2256358.06
7	653097.36	2256359.85
8	653090.00	2256357.00
9	653071.16	2256349.54
10	653065.89	2256347.33
11	653056.62	2256344.32
12	653047.60	2256340.48
13	653046.00	2256337.18
14	653026.50	2256329.04
15	653023.31	2256327.74
16	653018.36	2256326.34
17	653007.14	2256321.50
18	652979.01	2256308.95
19	653003.98	2256247.83
20	652987.15	2256242.36
21	652998.93	2256207.07
22	653004.22	2256209.15



1	3	2
23	653008.68	2256199.18
24	653010.90	2256199.06
25	653018.64	2256201.00
26	653034.02	2256206.80
27	653053.34	2256213.90
28	653056.23	2256214.98
29	653082.96	2256224.18
29	653083.99	2256225.86
30	653088.93	2256227.42
31	653097.76	2256230.24
32	653096.36	2256235.68
33	653103.26	2256238.15
34	653108.28	2256239.94
35	653109.33	2256240.32
36	653110.50	2256236.86
37	653137.32	2256247.50
38	653136.36	2256250.12
1	653139.92	2256251.42
1	653182.06	2256134.68
2	653179.47	2256143.80
3	653166.52	2256186.26
4	653162.68	2256196.62
5	653153.22	2256221.11
6	653147.28	2256236.45
7	653114.00	2256223.57
8	653086.40	2256212.98
9	653058.04	2256202.37
10	653028.48	2256193.66
11	653022.69	2256191.63
12	653021.56	2256191.20
13	653009.22	2256186.58
14	653007.28	2256184.24
15	653012.10	2256164.96
16	653016.23	2256152.89
17	653026.31	2256123.31
18	653031.90	2256106.90
19	653034.56	2256107.87
20	653038.02	2256098.36
21	653040.92	2256098.94
22	653045.16	2256088.20
23	653063.02	2256093.12
24	653083.58	2256100.38
25	653104.38	2256108.62
26	653132.94	2256117.98
27	653141.52	2256121.10
28	653150.30	2256123.88
1	653182.06	2256134.68
1	653314.98	2256174.28
2	653306.57	2256206.41
3	653299.82	2256227.46
4	653292.68	2256257.88

1	3	2
5	653291.22	2256263.50
6	653286.70	2256282.68
7	653285.80	2256285.88
8	653254.53	2256276.21
9	653246.36	2256273.68
10	653228.02	2256266.80
11	653201.68	2256257.34
12	653169.94	2256245.60
13	653154.82	2256240.21
14	653164.41	2256215.22
15	653176.59	2256183.09
16	653193.04	2256137.82
17	653216.36	2256144.76
18	653220.38	2256145.52
19	653229.86	2256148.36
20	653234.20	2256149.50
21	653250.56	2256155.16
22	653253.26	2256156.00
23	653278.82	2256164.26
24	653281.44	2256165.12
25	653282.06	2256164.70
1	653314.98	2256174.28
1	653281.56	2256300.57
2	653271.12	2256335.06
3	653270.21	2256338.07
4	653258.22	2256367.98
5	653255.70	2256373.78
6	653253.29	2256375.81
7	653247.70	2256373.04
8	653246.18	2256376.25
9	653243.07	2256383.24
10	653232.26	2256407.50
11	653227.22	2256405.20
12	653218.64	2256402.56
13	653204.16	2256397.36
14	653201.41	2256396.67
15	653201.56	2256395.37
16	653172.96	2256384.78
17	653142.96	2256373.38
18	653111.10	2256361.20
19	653112.04	2256354.92
20	653114.92	2256347.00
21	653118.20	2256338.76
22	653119.92	2256337.62
23	653130.42	2256308.91
24	653137.86	2256282.43
25	653138.92	2256278.36
26	653140.50	2256274.00
27	653142.96	2256266.28
28	653149.02	2256251.94
29	653180.76	2256264.66
30	653202.18	2256272.60

1	3	2
31	653209.14	2256275.45
32	653228.82	2256282.57
1	653281.56	2256300.57
1	653231.82	2256422.80
2	653229.16	2256431.12
3	653227.80	2256435.24
4	653226.32	2256439.82
5	653223.57	2256446.66
6	653226.41	2256447.91
7	653220.18	2256463.92
8	653214.58	2256477.68
9	653212.82	2256479.28
10	653210.44	2256483.92
11	653208.48	2256485.52
12	653186.54	2256478.14
13	653152.90	2256464.95
14	653144.40	2256462.14
15	653141.26	2256461.16
16	653113.50	2256449.96
17	653090.04	2256439.90
18	653089.38	2256438.48
19	653083.68	2256435.68
20	653079.54	2256432.44
21	653082.56	2256426.92
22	653083.52	2256427.26
23	653088.52	2256418.52
24	653090.22	2256419.48
25	653096.74	2256405.38
26	653114.52	2256383.02
27	653136.12	2256390.14
28	653146.44	2256393.63
29	653157.62	2256397.42
30	653167.55	2256401.22
31	653187.64	2256408.02
32	653194.84	2256410.36
33	653197.40	2256411.22
34	653197.19	2256411.86
1	653231.82	2256422.80
1	653284.72	2256523.52
2	653282.24	2256529.22
3	653276.68	2256526.79
4	653272.92	2256534.30
5	653271.14	2256534.36
6	653256.51	2256528.26
7	653255.72	2256530.22
8	653252.96	2256529.04
9	653229.08	2256513.34
10	653223.62	2256510.20
11	653219.56	2256505.16
12	653223.80	2256498.10
13	653267.00	2256516.06

1	3	2
14	653277.46	2256520.34
1	653284.72	2256523.52
1	653374.44	2256473.68
2	653356.50	2256507.96
3	653357.08	2256508.86
4	653355.06	2256513.42
5	653350.22	2256520.02
6	653348.52	2256523.58
7	653342.40	2256533.68
8	653331.20	2256533.58
9	653328.08	2256532.50
10	653327.22	2256535.00
11	653324.26	2256533.90
12	653311.08	2256529.36
13	653296.38	2256523.20
14	653281.78	2256516.02
15	653276.84	2256514.06
16	653249.96	2256502.75
17	653242.52	2256499.28
18	653235.36	2256496.00
19	653221.04	2256489.48
20	653227.88	2256468.60
21	653230.48	2256460.90
22	653243.04	2256427.11
23	653273.99	2256438.98
24	653300.10	2256446.90
25	653303.35	2256447.91
26	653307.14	2256449.64
27	653310.18	2256450.86
28	653318.82	2256454.20
29	653331.54	2256459.18
30	653334.70	2256460.22
31	653355.32	2256468.50
32	653356.32	2256466.10
1	653374.44	2256473.68
1	653381.66	2256335.80
2	653391.94	2256351.70
3	653389.30	2256359.50
4	653405.42	2256367.50
5	653410.16	2256372.06
6	653412.44	2256386.33
7	653412.84	2256388.40
8	653411.18	2256396.86
9	653412.26	2256407.20
10	653412.32	2256416.46
11	653412.86	2256419.06
12	653410.78	2256424.62
13	653409.00	2256426.50
14	653407.46	2256426.58
15	653403.90	2256425.74
16	653398.94	2256423.84

1	3	2
17	653398.00	2256422.29
18	653392.40	2256434.34
19	653388.76	2256432.74
20	653386.32	2256438.12
21	653379.72	2256451.12
22	653375.22	2256459.96
23	653372.32	2256458.66
24	653358.28	2256452.58
25	653356.80	2256454.22
26	653340.04	2256447.60
27	653310.01	2256437.77
28	653279.14	2256426.44
29	653253.94	2256415.54
30	653248.24	2256413.46
31	653248.22	2256409.12
32	653249.36	2256405.78
33	653247.72	2256405.16
34	653258.48	2256381.98
35	653264.19	2256384.29
36	653273.74	2256362.36
37	653284.66	2256328.38
38	653287.66	2256319.78
39	653293.21	2256303.96
40	653296.11	2256304.98
41	653316.56	2256312.62
42	653320.51	2256313.89
43	653343.18	2256321.76
1	653381.66	2256335.80
1	653507.06	2256230.96
2	653491.31	2256252.95
3	653476.68	2256273.84
4	653467.72	2256285.54
5	653453.20	2256307.22
6	653451.56	2256309.44
7	653443.06	2256321.22
8	653441.06	2256323.98
9	653417.10	2256354.94
10	653405.78	2256346.74
11	653422.90	2256323.18
12	653397.82	2256311.94
13	653392.78	2256323.51
14	653387.04	2256320.72
15	653384.54	2256323.58
16	653350.69	2256310.23
17	653349.00	2256309.56
18	653319.02	2256296.66
19	653317.66	2256296.10
20	653317.40	2256296.90
21	653313.82	2256295.70
22	653314.14	2256294.76
23	653297.62	2256289.54
24	653311.66	2256231.50

1	3	2
25	653312.20	2256231.02
26	653324.68	2256180.30
27	653356.86	2256186.26
28	653387.80	2256194.42
29	653411.22	2256200.68
30	653412.50	2256201.02
31	653419.18	2256204.66
32	653429.04	2256207.54
33	653437.36	2256210.42
34	653446.02	2256213.72
35	653445.81	2256214.15
1	653507.06	2256230.96

1	653518.50	2256308.16
2	653489.60	2256358.36
3	653464.54	2256342.52
4	653456.88	2256353.30
5	653458.66	2256354.80
6	653459.54	2256357.16
7	653457.92	2256359.68
8	653451.36	2256360.56
9	653435.66	2256380.00
10	653434.14	2256385.32
11	653430.18	2256392.40
12	653423.14	2256381.74
13	653419.80	2256373.28
14	653419.80	2256370.66
15	653421.36	2256367.48
16	653423.46	2256363.92
17	653424.52	2256362.62
18	653431.82	2256352.28
19	653448.58	2256328.96
20	653478.78	2256289.02
21	653493.73	2256301.98
22	653499.50	2256297.14
23	653532.88	2256242.00
24	653556.28	2256249.30
25	653542.80	2256271.26
1	653518.50	2256308.16

1	653571.20	2256250.12
2	653575.04	2256245.36
3	653586.94	2256254.30
4	653595.64	2256260.00
5	653602.98	2256264.96
6	653620.10	2256276.54
7	653620.04	2256277.54
8	653628.06	2256283.34
9	653625.29	2256287.22
10	653622.06	2256291.28
11	653630.86	2256298.88
12	653626.94	2256303.48
13	653624.10	2256306.34

1	3	2
14	653620.32	2256311.30
15	653615.00	2256316.18
16	653574.78	2256346.54
17	653555.06	2256327.24
18	653537.28	2256350.18
19	653520.66	2256330.34
20	653519.94	2256326.86
21	653527.40	2256313.34
22	653534.88	2256302.52
23	653552.70	2256278.56
24	653562.46	2256265.48
25	653565.34	2256261.34
26	653567.26	2256256.46
1	653571.20	2256250.12

1	653706.26	2256400.26
2	653690.34	2256402.09
3	653605.82	2256365.39
4	653606.39	2256356.63
5	653651.01	2256303.53
6	653664.57	2256305.23
7	653727.56	2256343.92
8	653732.84	2256351.26
9	653722.28	2256373.26
1	653706.26	2256400.26
1	653721.38	2256402.33
2	653746.10	2256421.23
3	653755.58	2256403.51
4	653732.49	2256388.20
1	653721.38	2256402.33
1	653732.66	2256434.64
2	653742.94	2256441.60
3	653748.58	2256445.54
4	653760.08	2256456.62
5	653789.30	2256487.62
6	653790.90	2256490.16
7	653792.84	2256493.50
8	653794.50	2256496.28
9	653810.90	2256526.22
10	653811.75	2256527.84
11	653830.04	2256562.42
12	653814.98	2256592.28
13	653828.06	2256596.70
14	653838.38	2256649.42
15	653838.94	2256654.64
16	653833.08	2256657.44
17	653831.54	2256657.82
18	653825.34	2256657.04
19	653821.16	2256656.26
20	653813.98	2256656.38
21	653813.74	2256654.14

1	3	2
22	653809.30	2256653.20
23	653806.66	2256658.42
24	653801.78	2256661.80
25	653800.14	2256661.08
26	653793.20	2256665.92
27	653785.28	2256670.12
28	653780.42	2256661.54
29	653771.38	2256667.66
30	653762.88	2256660.64
31	653745.98	2256647.78
32	653735.75	2256623.41
33	653733.08	2256613.30
34	653730.28	2256603.56
35	653725.34	2256590.74
36	653723.64	2256586.36
37	653720.72	2256582.46
38	653719.14	2256576.36
39	653710.60	2256555.20
40	653708.38	2256548.57
41	653700.94	2256528.69
42	653699.60	2256525.54
43	653697.82	2256521.54
44	653694.76	2256512.60
45	653695.58	2256512.28
46	653694.82	2256510.60
47	653693.88	2256510.74
48	653692.08	2256503.66
49	653690.20	2256496.23
50	653692.92	2256495.32
51	653686.34	2256471.46
52	653686.38	2256467.50
53	653692.00	2256421.88
54	653695.70	2256416.96
1	653732.66	2256434.64
1	653873.28	2256690.94
2	653897.60	2256708.88
3	653900.22	2256705.00
4	653924.78	2256723.28
5	653949.29	2256741.10
6	653936.94	2256769.70
7	653927.60	2256789.04
8	653922.82	2256786.14
9	653900.48	2256770.58
10	653895.92	2256766.24
11	653872.32	2256747.70
12	653869.44	2256751.52
13	653845.56	2256733.22
14	653840.68	2256730.04
15	653778.24	2256697.68
16	653801.28	2256683.32
17	653844.96	2256688.92
18	653866.04	2256691.64



<b>1</b>	<b>3</b>	<b>2</b>
1	653873.28	2256690.94
1	653962.82	2256743.66
2	653988.14	2256760.02
3	653988.22	2256760.08
4	653986.56	2256763.12
5	653986.18	2256765.86
6	653987.28	2256769.68
7	653995.64	2256776.26
8	654005.94	2256782.94
9	654002.16	2256790.18
10	654009.92	2256794.24
11	654014.50	2256796.06
12	654018.90	2256798.16
13	654003.72	2256823.64
14	653986.48	2256812.36
15	653973.12	2256838.86
16	653959.18	2256831.10
17	653953.64	2256827.32
18	653937.12	2256816.30
19	653950.66	2256792.74
20	653956.04	2256771.40
21	653959.02	2256754.68
1	653962.82	2256743.66
1	653662.79	2256535.30
2	653686.26	2256523.89
3	653689.09	2256531.21
4	653700.39	2256560.38
5	653699.52	2256560.88
6	653691.66	2256564.96
7	653682.71	2256569.42
8	653678.28	2256571.75
1	653662.79	2256535.30
1	653674.46	2256463.81
2	653661.92	2256468.63
3	653648.99	2256428.83
4	653642.02	2256402.95
5	653643.11	2256399.68
6	653680.54	2256417.41
7	653679.66	2256425.30
1	653674.46	2256463.81
1	653466.80	2256416.00
2	653485.44	2256401.98
3	653520.38	2256380.86
4	653523.24	2256384.02
5	653543.52	2256376.00
6	653553.04	2256378.08
7	653562.10	2256384.84
8	653530.06	2256437.06
9	653526.68	2256441.76

1	3	2
10	653517.72	2256445.70
11	653535.76	2256455.47
12	653527.60	2256473.82
13	653561.54	2256491.96
14	653561.48	2256492.20
15	653564.90	2256492.86
16	653572.68	2256479.64
17	653594.36	2256491.22
18	653603.18	2256481.74
19	653607.74	2256478.90
20	653621.90	2256487.18
21	653625.58	2256490.10
22	653623.82	2256492.32
23	653624.76	2256493.48
24	653639.88	2256526.98
25	653641.66	2256531.50
26	653649.51	2256551.78
27	653655.32	2256558.48
28	653650.22	2256562.24
29	653643.70	2256566.08
30	653629.22	2256560.72
31	653603.64	2256552.34
32	653603.96	2256551.40
33	653598.82	2256549.76
34	653597.66	2256552.74
35	653591.18	2256550.10
36	653584.04	2256547.68
37	653576.15	2256544.30
38	653561.36	2256538.26
39	653558.90	2256537.16
40	653544.43	2256529.84
41	653518.98	2256519.56
42	653511.18	2256515.98
43	653485.20	2256505.72
44	653476.24	2256502.72
45	653470.84	2256500.40
46	653452.98	2256492.68
47	653450.13	2256491.54
48	653446.94	2256490.16
49	653441.90	2256487.94
50	653433.30	2256485.56
51	653418.10	2256478.24
52	653416.72	2256477.08
53	653415.24	2256473.86
54	653411.14	2256472.28
55	653399.16	2256467.73
56	653405.57	2256452.37
57	653411.66	2256450.28
58	653418.75	2256452.87
59	653420.96	2256453.90
60	653429.44	2256434.78
61	653433.71	2256436.04
62	653443.45	2256422.47

1	3	2
63	653458.80	2256426.66
64	653487.70	2256437.38
65	653484.45	2256445.35
66	653497.76	2256453.84
67	653501.44	2256445.34
68	653504.04	2256440.18
69	653515.88	2256444.37
70	653521.22	2256437.98
71	653517.02	2256436.92
72	653506.54	2256431.33
73	653505.68	2256435.22
74	653495.22	2256432.61
75	653489.72	2256431.22
76	653479.48	2256425.68
77	653476.34	2256423.83
78	653471.47	2256420.35
1	653466.80	2256416.00
1	653678.02	2256595.98
2	653671.62	2256649.02
3	653669.94	2256654.46
4	653669.12	2256657.18
5	653664.39	2256655.79
6	653662.86	2256660.81
7	653654.66	2256658.13
8	653637.90	2256652.52
9	653611.37	2256638.46
10	653586.24	2256628.56
11	653586.48	2256627.58
12	653572.76	2256622.86
13	653567.32	2256620.68
14	653558.40	2256617.43
15	653551.33	2256612.86
16	653541.08	2256608.36
17	653531.99	2256605.30
18	653511.88	2256598.52
19	653499.38	2256594.26
20	653496.08	2256592.58
21	653486.52	2256588.88
22	653488.38	2256581.28
23	653497.12	2256559.12
24	653508.16	2256528.52
25	653528.08	2256536.20
26	653530.42	2256537.16
27	653558.82	2256548.68
28	653560.98	2256549.52
29	653575.08	2256554.81
30	653602.67	2256565.49
31	653624.80	2256574.16
32	653623.73	2256577.00
33	653629.44	2256578.96
34	653632.36	2256580.08
35	653633.30	2256580.58

1	3	2
36	653653.01	2256588.27
1	653678.02	2256595.98
1	653500.88	2256524.96
2	653498.72	2256530.84
3	653497.72	2256534.92
4	653496.84	2256538.22
5	653494.98	2256543.46
6	653490.20	2256554.64
7	653488.54	2256558.22
8	653484.60	2256569.40
9	653481.96	2256575.60
10	653477.88	2256585.02
11	653467.58	2256581.78
12	653459.04	2256579.10
13	653450.92	2256577.02
14	653431.92	2256570.21
15	653416.30	2256564.38
16	653410.92	2256562.36
17	653400.74	2256558.64
18	653397.11	2256557.37
19	653394.64	2256556.94
20	653390.48	2256555.40
21	653380.96	2256553.04
22	653375.04	2256551.18
23	653372.66	2256548.10
24	653356.34	2256541.12
25	653358.94	2256531.20
26	653363.32	2256517.72
27	653367.08	2256509.70
28	653368.38	2256510.20
29	653376.08	2256493.10
30	653383.82	2256476.66
31	653386.56	2256475.76
32	653410.75	2256487.10
33	653442.74	2256501.92
34	653440.26	2256506.74
35	653450.04	2256509.50
36	653451.46	2256506.14
37	653456.82	2256508.44
38	653456.24	2256510.26
39	653457.94	2256510.90
40	653466.24	2256513.38
41	653470.98	2256515.34
42	653474.76	2256516.90
43	653475.96	2256514.78
44	653494.32	2256521.66
45	653495.98	2256523.12
1	653500.88	2256524.96
1	653483.99	2256369.88
2	653488.52	2256380.76
3	653476.32	2256386.89

1	3	2
4	653471.79	2256376.00
1	653483.99	2256369.88
1	653765.09	2256328.38
2	653772.66	2256340.35
3	653761.04	2256348.41
4	653753.48	2256336.45
1	653765.09	2256328.38
1	653770.54	2256375.96
2	653775.69	2256380.21
3	653772.48	2256384.07
4	653767.33	2256379.82
1	653770.54	2256375.96
1	652993.78	2256189.01
2	652981.67	2256227.28
3	652978.40	2256226.37
4	652990.57	2256187.91
1	652993.78	2256189.01
1	653479.21	2256072.07
2	653474.06	2256082.08
3	653456.77	2256120.50
4	653441.66	2256114.70
5	653430.86	2256110.72
6	653413.76	2256104.07
7	653384.54	2256092.22
8	653372.04	2256087.18
9	653367.28	2256085.36
10	653353.38	2256080.56
11	653323.66	2256069.54
12	653293.66	2256058.41
13	653263.11	2256047.10
14	653223.90	2256037.40
15	653192.00	2256028.80
16	653163.28	2256020.70
17	653133.16	2256011.86
18	653107.48	2256005.86
19	653084.08	2256001.62
20	653061.63	2255997.56
21	653040.01	2255993.86
22	653014.77	2255980.94
23	652988.98	2255968.45
24	652965.60	2255957.35
25	652918.13	2255934.81
26	652937.49	2255891.18
27	652957.57	2255842.98
28	652975.70	2255850.41
29	653001.14	2255859.96
30	653025.91	2255868.89
31	653050.61	2255877.79
32	653075.31	2255887.23

1	3	2
33	653108.82	2255898.93
34	653144.66	2255911.20
35	653175.92	2255922.29
36	653207.28	2255933.06
37	653246.09	2255946.68
38	653285.61	2255961.16
39	653324.59	2255975.56
40	653354.92	2255986.25
41	653385.13	2255996.89
42	653416.16	2256007.83
43	653493.82	2256035.20
1	653479.21	2256072.07
1	653491.31	2256252.95
2	653512.44	2256267.38
3	653497.64	2256287.56
4	653476.68	2256273.84
1	653491.31	2256252.95
:3Y1 (2)		
1	653873.28	2256690.94
2	653845.56	2256733.22
3	653840.68	2256730.04
4	653866.04	2256691.64
1	653873.28	2256690.94
:3Y1 (3)		
1	653418.75	2256452.87
2	653420.96	2256453.90
3	653416.62	2256463.72
4	653415.48	2256468.44
5	653415.24	2256473.86
6	653411.14	2256472.28
1	653418.75	2256452.87
:3Y1 (4)		
1	653040.01	2256464.92
2	652989.24	2256466.81
3	653006.07	2256424.34
4	653008.18	2256417.52
5	653021.12	2256422.32
6	653012.58	2256428.00
7	653011.88	2256444.80
8	653031.70	2256454.86
9	653029.04	2256459.04
1	653040.01	2256464.92
:3Y2		
1	653050.10	2256016.21
2	653037.98	2256044.77
3	653006.59	2256028.98
4	653018.55	2256003.19
1	653050.10	2256016.21
:3Y3		
1	653037.98	2256044.77
2	653027.65	2256065.32
3	652969.58	2256036.11

1	3	2
4	652979.91	2256015.57
1	653037.98	2256044.77
:3Y4		
1	652973.21	2256012.00
2	652985.71	2255987.78
3	653018.55	2256003.19
4	653006.59	2256028.98
5	652979.91	2256015.57
1	652973.21	2256012.00
:3Y5		
1	652985.71	2255987.78
2	652973.21	2256012.00
3	652979.91	2256015.57
4	652969.58	2256036.11
5	652942.35	2256021.63
6	652963.26	2255977.25
1	652985.71	2255987.78
:3Y6		
1	652937.37	2255965.10
2	652963.26	2255977.25
3	652942.35	2256021.63
4	652917.77	2256008.55
1	652937.37	2255965.10
:3Y7		
1	652910.66	2255952.57
2	652937.37	2255965.10
3	652917.77	2256008.55
4	652892.46	2255995.09
1	652910.66	2255952.57
:3Y8		
1	652956.49	2255899.60
2	652939.42	2255944.92
3	652918.13	2255934.81
4	652937.49	2255891.18
1	652956.49	2255899.60
:3Y9		
1	652965.60	2255957.35
2	652939.42	2255944.92
3	652956.49	2255899.60
4	652981.75	2255909.50
1	652965.60	2255957.35
:3Y10		
1	653007.08	2255919.42
2	652991.52	2255969.68
3	652965.60	2255957.35
4	652981.75	2255909.50
1	653007.08	2255919.42
:3Y11		
1	653031.84	2255929.12
2	653015.98	2255981.56
3	652991.52	2255969.68
4	653007.08	2255919.42
1	653031.84	2255929.12

1	3	2
:3Y12		
1	653054.78	2255938.11
2	653040.01	2255993.86
3	653015.98	2255981.56
4	653031.84	2255929.12
1	653054.78	2255938.11
59:37:0760101:570		
1	653123.10	2255946.06
2	653131.84	2255948.83
3	653146.93	2255953.62
4	653148.47	2255954.10
5	653145.04	2255966.80
6	653133.16	2256011.86
7	653107.48	2256005.86
1	653123.10	2255946.06
59:37:0760101:317		
1	653177.24	2255976.92
2	653163.28	2256020.70
3	653133.16	2256011.86
4	653145.04	2255966.80
5	653159.16	2255971.28
1	653177.24	2255976.92
:3Y13		
1	653177.24	2255976.92
2	653182.32	2255963.01
3	653195.49	2255967.82
4	653212.28	2255973.96
5	653192.00	2256028.80
6	653163.28	2256020.70
1	653177.24	2255976.92
59:37:0760101:123		
1	653212.3	2255974.0
2	653233.4	2255981.2
3	653243.8	2255984.7
4	653223.9	2256037.4
5	653192.0	2256028.8
1	653212.3	2255974.0
:3Y14		
1	653263.11	2256047.10
2	653223.90	2256037.40
3	653243.78	2255984.70
4	653267.86	2255991.92
1	653263.11	2256047.10
59:37:0760101:506		
1	653354.92	2255986.25
2	653351.11	2255996.10
3	653323.66	2256069.54
4	653293.66	2256058.41
5	653311.81	2256009.84
6	653321.24	2255984.60
7	653324.59	2255975.56
1	653354.92	2255986.25



1	3	2
59:37:0760101:505		
1	653385.13	2255996.89
2	653371.84	2256031.24
3	653353.38	2256080.56
4	653323.66	2256069.54
5	653351.11	2255996.10
6	653354.92	2255986.25
1	653385.13	2255996.89
59:37:0760101:5		
1	653401.80	2256042.68
2	653384.54	2256092.22
3	653372.04	2256087.18
4	653367.28	2256085.36
5	653353.38	2256080.56
6	653371.84	2256031.24
1	653401.80	2256042.68
59:37:0760101:304		
1	653401.80	2256042.68
2	653432.90	2256054.52
3	653413.76	2256104.07
4	653384.54	2256092.22
1	653401.80	2256042.68
59:37:0760101:304		
1	653479.21	2256072.07
2	653474.06	2256082.08
3	653456.77	2256120.50
4	653441.66	2256114.70
5	653430.86	2256110.72
6	653413.76	2256104.07
7	653432.90	2256054.52
1	653479.21	2256072.07
:3Y15		
1	653536.58	2256083.88
2	653531.28	2256096.37
3	653523.64	2256112.07
4	653480.95	2256093.31
5	653493.26	2256066.63
1	653536.58	2256083.88
:3Y16		
1	653536.58	2256083.88
2	653493.26	2256066.63
3	653505.08	2256039.11
4	653548.34	2256054.81
1	653536.58	2256083.88
:3Y17		
1	653536.58	2256083.88
2	653548.34	2256054.81
3	653578.10	2256066.40
4	653558.75	2256108.44
5	653531.28	2256096.37
1	653536.58	2256083.88
:3Y18		
1	653618.46	2256097.96

1	3	2
2	653622.68	2256100.36
3	653614.30	2256121.15
4	653583.22	2256106.94
5	653605.02	2256056.06
1	653631.01	2256065.24
59:37:0760101:311		
1	653604.22	2256143.66
2	653589.95	2256175.24
3	653556.80	2256161.56
4	653583.22	2256106.94
5	653614.30	2256121.15
1	653604.22	2256143.66
59:37:0760101:522		
1	653633.50	2256193.38
2	653589.95	2256175.24
3	653604.22	2256143.66
4	653641.40	2256158.42
5	653647.08	2256161.14
6	653645.10	2256165.31
7	653643.32	2256169.50
1	653633.50	2256193.38
59:37:0760101:329		
1	653647.08	2256161.14
2	653652.60	2256148.44
3	653659.60	2256151.78
4	653660.30	2256142.90
5	653656.69	2256074.32
6	653631.01	2256065.24
7	653618.46	2256097.96
8	653622.68	2256100.36
9	653614.30	2256121.15
10	653604.22	2256143.66
11	653641.40	2256158.42
1	653647.08	2256161.14
:3У19		
1	653631.82	2256208.67
2	653661.49	2256220.48
3	653659.68	2256252.74
4	653657.06	2256252.70
5	653651.79	2256252.83
6	653650.67	2256252.86
7	653648.51	2256253.00
8	653645.71	2256253.18
9	653641.40	2256254.11
10	653637.09	2256255.04
11	653625.09	2256260.64
12	653614.98	2256253.13
13	653619.52	2256240.78
14	653630.36	2256212.56
1	653631.82	2256208.67
59:37:0760101:313		
1	653631.82	2256208.67
2	653630.36	2256212.56

1	3	2
3	653619.52	2256240.78
4	653558.42	2256216.98
5	653572.06	2256190.12
6	653574.28	2256185.76
1	653631.82	2256208.67
59:37:0760101:337		
1	653574.28	2256185.76
2	653572.06	2256190.12
3	653558.42	2256216.98
4	653555.29	2256222.66
5	653521.36	2256217.48
6	653528.62	2256200.48
7	653529.54	2256199.62
8	653533.21	2256190.34
9	653535.73	2256184.88
10	653540.83	2256172.59
1	653574.28	2256185.76
59:37:0760101:507		
1	653503.35	2256177.48
2	653507.93	2256166.69
3	653510.62	2256160.99
4	653540.83	2256172.59
5	653535.73	2256184.88
6	653533.21	2256190.34
7	653529.54	2256199.62
8	653528.62	2256200.48
9	653521.36	2256217.48
10	653490.10	2256208.50
11	653494.49	2256198.37
1	653503.35	2256177.48
59:37:0760101:315		
1	653463.54	2256200.52
2	653482.60	2256150.24
3	653510.62	2256160.99
4	653507.93	2256166.69
5	653503.35	2256177.48
6	653494.49	2256198.37
7	653490.10	2256208.50
1	653463.54	2256200.52
:3Y20		
1	653463.54	2256200.52
2	653429.89	2256191.49
3	653447.53	2256136.78
4	653482.60	2256150.24
1	653463.54	2256200.52
59:37:0760101:188		
1	653447.53	2256136.78
2	653429.89	2256191.49
3	653391.35	2256180.99
4	653407.77	2256123.81
5	653408.41	2256121.76
1	653447.53	2256136.78

1	3	2
59:37:0760101:345		
1	653391.35	2256180.99
2	653359.62	2256172.27
3	653377.77	2256111.69
4	653378.27	2256110.19
5	653408.41	2256121.76
6	653407.77	2256123.81
1	653391.35	2256180.99
59:37:0760101:186		
1	653346.56	2256098.06
2	653378.27	2256110.19
3	653377.77	2256111.69
4	653359.62	2256172.27
5	653326.78	2256162.26
1	653346.56	2256098.06
59:37:0760101:190		
1	653337.96	2256094.72
2	653318.80	2256160.03
3	653298.86	2256154.60
4	653284.76	2256149.50
5	653290.88	2256129.72
6	653292.60	2256124.00
7	653293.38	2256122.28
8	653304.94	2256082.88
1	653337.96	2256094.72
59:37:0760101:189		
1	653304.94	2256082.88
2	653293.38	2256122.28
3	653292.60	2256124.00
4	653290.88	2256129.72
5	653284.76	2256149.50
6	653284.28	2256149.50
7	653281.28	2256148.94
8	653256.52	2256141.80
9	653258.77	2256134.13
10	653273.04	2256085.66
11	653276.68	2256073.28
1	653304.94	2256082.88
59:37:0760101:81		
1	653276.68	2256073.28
2	653273.04	2256085.66
3	653258.77	2256134.13
4	653256.52	2256141.80
5	653224.00	2256132.44
6	653225.47	2256128.58
7	653227.66	2256120.92
8	653234.04	2256099.36
9	653241.52	2256072.30
10	653243.98	2256063.12
11	653254.64	2256066.04
12	653270.72	2256070.94
13	653275.90	2256072.84
1	653276.68	2256073.28

1	3	2
59:37:0760101:185		
1	653243.98	2256063.12
2	653241.52	2256072.30
3	653234.04	2256099.36
4	653227.66	2256120.92
5	653225.47	2256128.58
6	653224.00	2256132.44
7	653198.38	2256123.54
8	653218.94	2256056.34
1	653243.98	2256063.12
:3Y21		
1	653188.62	2256120.49
2	653158.89	2256110.03
3	653179.50	2256046.54
4	653209.49	2256053.99
1	653188.62	2256120.49
:3Y22		
1	653158.89	2256110.03
2	653126.26	2256099.04
3	653128.56	2256092.82
4	653148.82	2256041.92
5	653149.86	2256039.18
6	653179.50	2256046.54
1	653158.89	2256110.03
:3Y23		
1	653149.86	2256039.18
2	653148.82	2256041.92
3	653128.56	2256092.82
4	653126.26	2256099.04
5	653123.24	2256098.04
6	653090.44	2256086.02
7	653094.97	2256075.26
8	653101.62	2256058.19
9	653112.46	2256029.88
1	653149.86	2256039.18
59:37:0760101:129		
1	653112.46	2256029.88
2	653101.62	2256058.19
3	653094.97	2256075.26
4	653090.44	2256086.02
5	653068.10	2256079.06
6	653047.32	2256072.59
7	653059.68	2256040.50
8	653065.44	2256021.69
9	653070.10	2256019.36
1	653112.46	2256029.88
59:37:0760101:179		
1	653083.58	2256100.38
2	653104.38	2256108.62
3	653098.56	2256124.08
4	653085.34	2256157.76
5	653073.94	2256153.36
6	653061.22	2256148.18

1	3	2
7	653044.02	2256141.53
8	653046.62	2256132.36
9	653043.48	2256130.44
10	653049.84	2256113.34
11	653034.56	2256107.87
12	653038.02	2256098.36
13	653040.92	2256098.94
14	653045.16	2256088.20
15	653063.02	2256093.12
1	653083.58	2256100.38
59:37:0760101:178		
1	653103.19	2256164.43
2	653085.34	2256157.76
3	653098.56	2256124.08
4	653104.38	2256108.62
5	653132.94	2256117.98
6	653141.52	2256121.10
7	653150.30	2256123.88
8	653148.77	2256127.58
9	653131.08	2256175.46
1	653103.19	2256164.43
59:37:0760101:176		
1	653182.06	2256134.68
2	653179.47	2256143.80
3	653166.52	2256186.26
4	653131.08	2256175.46
5	653148.77	2256127.58
6	653150.30	2256123.88
1	653182.06	2256134.68
59:37:0760101:175		
1	653174.44	2256188.77
2	653176.59	2256183.09
3	653193.04	2256137.82
4	653216.36	2256144.76
5	653216.04	2256145.74
6	653199.07	2256191.58
7	653197.61	2256195.86
8	653188.07	2256192.94
1	653174.44	2256188.77
59:37:0760101:170		
1	653219.24	2256202.47
2	653197.61	2256195.86
3	653199.07	2256191.58
4	653216.04	2256145.74
5	653216.36	2256144.76
6	653220.38	2256145.52
7	653229.86	2256148.36
8	653234.20	2256149.50
9	653250.56	2256155.16
10	653231.48	2256206.22
1	653219.24	2256202.47

1	3	2
59:37:0760101:173		
1	653250.56	2256155.16
2	653253.26	2256156.00
3	653278.82	2256164.26
4	653281.44	2256165.12
5	653278.12	2256176.66
6	653272.38	2256192.72
7	653264.84	2256216.72
8	653257.66	2256214.92
9	653251.06	2256212.48
10	653245.34	2256211.34
11	653239.82	2256209.28
12	653234.68	2256207.58
13	653231.48	2256206.22
1	653250.56	2256155.16
59:37:0760101:168		
1	653306.57	2256206.41
2	653299.82	2256227.46
3	653291.92	2256225.72
4	653286.38	2256223.74
5	653274.26	2256220.26
6	653264.84	2256216.72
7	653272.38	2256192.72
8	653278.12	2256176.66
9	653281.44	2256165.12
10	653282.06	2256164.70
11	653314.98	2256174.28
1	653306.57	2256206.41
:3Y24		
1	653324.68	2256180.30
2	653356.86	2256186.26
3	653341.88	2256241.42
4	653341.06	2256241.17
5	653341.16	2256240.96
6	653332.08	2256236.88
7	653324.22	2256234.32
8	653312.20	2256231.02
1	653324.68	2256180.30
59:37:0760101:508		
1	653356.86	2256186.26
2	653387.80	2256194.42
3	653383.82	2256212.86
4	653380.24	2256212.06
5	653375.30	2256229.88
6	653376.42	2256232.38
7	653370.34	2256259.66
8	653368.32	2256259.28
9	653371.58	2256250.64
10	653341.88	2256241.42
1	653356.86	2256186.26
59:37:0760101:169		
1	653387.80	2256194.42
2	653411.22	2256200.68

1	3	2
3	653412.50	2256201.02
4	653419.18	2256204.66
5	653412.34	2256228.00
6	653410.78	2256234.34
7	653410.28	2256236.48
8	653375.30	2256229.88
9	653380.24	2256212.06
10	653383.82	2256212.86
1	653387.80	2256194.42
59:37:0760101:703		
1	653419.18	2256204.66
2	653429.04	2256207.54
3	653437.36	2256210.42
4	653446.02	2256213.72
5	653445.81	2256214.15
6	653433.64	2256242.62
7	653409.86	2256238.46
8	653410.28	2256236.48
9	653410.78	2256234.34
10	653412.34	2256228.00
1	653419.18	2256204.66
:3Y25		
1	653491.31	2256252.95
2	653512.44	2256267.38
3	653497.64	2256287.56
4	653476.68	2256273.84
1	653491.31	2256252.95
59:37:0760101:341		
1	653556.28	2256249.30
2	653542.80	2256271.26
3	653518.50	2256308.16
4	653499.50	2256297.14
5	653516.41	2256269.20
6	653532.88	2256242.00
1	653556.28	2256249.30
59:37:0760101:29		
1	653571.20	2256250.12
2	653575.04	2256245.36
3	653586.94	2256254.30
4	653595.64	2256260.00
5	653602.98	2256264.96
6	653600.71	2256268.21
7	653576.98	2256297.58
8	653552.70	2256278.56
9	653562.46	2256265.48
10	653565.34	2256261.34
11	653567.26	2256256.46
1	653571.20	2256250.12
59:37:0760101:585		
1	653576.98	2256297.58
2	653567.56	2256310.54
3	653555.06	2256327.24
4	653537.28	2256350.18



1	3	2
5	653520.66	2256330.34
6	653519.94	2256326.86
7	653527.40	2256313.34
8	653534.88	2256302.52
9	653552.70	2256278.56
1	653576.98	2256297.58
59:37:0760101:30		
1	653602.98	2256264.96
2	653620.10	2256276.54
3	653620.04	2256277.54
4	653628.06	2256283.34
5	653625.29	2256287.22
6	653622.06	2256291.28
7	653630.86	2256298.88
8	653626.94	2256303.48
9	653624.10	2256306.34
10	653620.32	2256311.30
11	653615.00	2256316.18
12	653574.78	2256346.54
13	653555.06	2256327.24
14	653567.56	2256310.54
15	653576.98	2256297.58
16	653600.71	2256268.21
1	653602.98	2256264.96
:3Y26		
1	653464.54	2256342.52
2	653471.12	2256334.08
3	653493.73	2256301.98
4	653499.50	2256297.14
5	653518.50	2256308.16
6	653489.60	2256358.36
1	653464.54	2256342.52
59:37:0760101:130		
1	653464.54	2256342.52
2	653456.88	2256353.30
3	653458.66	2256354.80
4	653459.54	2256357.16
5	653457.92	2256359.68
6	653451.36	2256360.56
7	653435.66	2256380.00
8	653434.14	2256385.32
9	653430.18	2256392.40
10	653423.14	2256381.74
11	653419.80	2256373.28
12	653419.80	2256370.66
13	653421.36	2256367.48
14	653423.46	2256363.92
15	653424.52	2256362.62
16	653431.82	2256352.28
17	653448.58	2256328.96
18	653478.78	2256289.02
19	653493.73	2256301.98
20	653471.12	2256334.08

1	3	2
1	653464.54	2256342.52
59:37:0760101:572		
1	653507.06	2256230.96
2	653491.31	2256252.95
3	653476.68	2256273.84
4	653467.72	2256285.54
5	653453.20	2256307.22
6	653451.56	2256309.44
7	653443.06	2256321.22
8	653441.06	2256323.98
9	653417.10	2256354.94
10	653405.78	2256346.74
11	653422.90	2256323.18
12	653397.82	2256311.94
13	653408.02	2256290.06
14	653420.48	2256292.50
15	653424.12	2256290.20
16	653432.66	2256253.84
17	653397.05	2256247.55
18	653387.95	2256285.88
19	653401.42	2256289.19
20	653398.26	2256297.00
21	653386.84	2256293.52
22	653371.66	2256288.74
23	653360.46	2256285.44
24	653368.32	2256259.28
25	653370.34	2256259.66
26	653376.42	2256232.38
27	653375.30	2256229.88
28	653410.28	2256236.48
29	653409.86	2256238.46
30	653433.64	2256242.62
31	653445.81	2256214.15
1	653507.06	2256230.96
59:37:0760101:27		
1	653387.95	2256285.88
2	653397.05	2256247.55
3	653432.66	2256253.84
4	653424.12	2256290.20
5	653420.48	2256292.50
6	653408.02	2256290.06
7	653397.82	2256311.94
8	653392.78	2256323.51
9	653387.04	2256320.72
10	653389.68	2256317.12
11	653392.68	2256311.74
12	653398.26	2256297.00
13	653401.42	2256289.19
1	653387.95	2256285.88
59:37:0760101:162		
1	653386.84	2256293.52
2	653398.26	2256297.00
3	653392.68	2256311.74

1	3	2
4	653389.68	2256317.12
5	653387.04	2256320.72
6	653384.54	2256323.58
7	653350.69	2256310.23
8	653360.46	2256285.44
9	653371.66	2256288.74
1	653386.84	2256293.52
59:37:0760101:155		
1	653349.00	2256309.56
2	653319.02	2256296.66
3	653320.82	2256293.32
4	653325.54	2256283.20
5	653337.72	2256248.40
6	653341.06	2256241.17
7	653341.88	2256241.42
8	653371.58	2256250.64
9	653368.32	2256259.28
10	653360.46	2256285.44
11	653350.69	2256310.23
1	653349.00	2256309.56
59:37:0760101:161		
1	653341.16	2256240.96
2	653341.06	2256241.17
3	653337.72	2256248.40
4	653325.54	2256283.20
5	653320.82	2256293.32
6	653319.02	2256296.66
7	653317.66	2256296.10
8	653317.40	2256296.90
9	653313.82	2256295.70
10	653314.14	2256294.76
11	653297.62	2256289.54
12	653311.66	2256231.50
13	653312.20	2256231.02
14	653324.22	2256234.32
15	653332.08	2256236.88
1	653341.16	2256240.96
59:37:0760101:160		
1	653274.26	2256220.26
2	653286.38	2256223.74
3	653291.92	2256225.72
4	653299.82	2256227.46
5	653292.68	2256257.88
6	653291.22	2256263.50
7	653286.70	2256282.68
8	653285.80	2256285.88
9	653254.53	2256276.21
10	653255.32	2256273.96
11	653259.18	2256262.34
12	653260.26	2256262.52
1	653274.26	2256220.26

1	3	2
59:37:0760101:1		
1	653228.02	2256266.80
2	653246.36	2256273.68
3	653254.53	2256276.21
4	653255.32	2256273.96
5	653259.18	2256262.34
6	653260.26	2256262.52
7	653274.26	2256220.26
8	653264.84	2256216.72
9	653257.66	2256214.92
10	653251.06	2256212.48
11	653245.34	2256211.34
12	653229.78	2256261.58
1	653228.02	2256266.80
59:37:0760101:515		
1	653201.96	2256256.66
2	653201.68	2256257.34
3	653228.02	2256266.80
4	653229.78	2256261.58
5	653245.34	2256211.34
6	653239.82	2256209.28
7	653234.68	2256207.58
8	653231.48	2256206.22
9	653219.24	2256202.47
1	653201.96	2256256.66
59:37:0760101:7		
1	653219.24	2256202.47
2	653201.96	2256256.66
3	653201.68	2256257.34
4	653169.94	2256245.60
5	653178.72	2256220.13
6	653188.07	2256192.94
7	653197.61	2256195.86
1	653219.24	2256202.47
:3Y27		
1	653178.72	2256220.13
2	653169.94	2256245.60
3	653154.82	2256240.21
4	653164.41	2256215.22
1	653178.72	2256220.13
:3Y28		
1	653178.72	2256220.13
2	653164.41	2256215.22
3	653174.44	2256188.77
4	653188.07	2256192.94
1	653178.72	2256220.13
59:37:0760101:12		
1	653166.52	2256186.26
2	653162.68	2256196.62
3	653147.28	2256236.45
4	653114.00	2256223.57
5	653114.64	2256221.90
6	653131.08	2256175.46

1	3	2
1	653166.52	2256186.26
59:37:0760101:154		
1	653114.64	2256221.90
2	653114.00	2256223.57
3	653086.40	2256212.98
4	653086.63	2256211.59
5	653090.61	2256200.49
6	653103.19	2256164.43
7	653131.08	2256175.46
1	653114.64	2256221.90
59:37:0760101:153		
1	653103.19	2256164.43
2	653090.61	2256200.49
3	653086.63	2256211.59
4	653086.40	2256212.98
5	653058.04	2256202.37
6	653073.94	2256153.36
7	653085.34	2256157.76
1	653103.19	2256164.43
59:37:0760101:152		
1	653058.04	2256202.37
2	653028.48	2256193.66
3	653033.38	2256180.60
4	653044.02	2256141.53
5	653061.22	2256148.18
6	653073.94	2256153.36
1	653058.04	2256202.37
59:37:0760101:151		
1	653012.10	2256164.96
2	653031.90	2256106.90
3	653034.56	2256107.87
4	653049.84	2256113.34
5	653043.48	2256130.44
6	653046.62	2256132.36
7	653044.02	2256141.53
8	653033.38	2256180.60
9	653028.48	2256193.66
10	653022.68	2256191.62
11	653021.56	2256191.20
12	653011.36	2256187.44
13	653009.22	2256186.58
14	653007.28	2256184.24
15	653009.40	2256175.70
1	653012.10	2256164.96
:3Y29		
1	652987.15	2256242.36
2	653003.98	2256247.83
3	653006.22	2256248.56
4	653009.80	2256237.48
5	653017.48	2256218.22
6	653011.94	2256215.34
7	653012.86	2256212.64
8	653004.22	2256209.15

1	3	2
9	652998.93	2256207.07
1	652987.15	2256242.36
59:37:0760101:512		
1	653012.86	2256212.64
2	653004.22	2256209.15
3	653008.68	2256199.18
4	653010.90	2256199.06
5	653018.64	2256201.00
6	653034.02	2256206.80
7	653053.34	2256213.90
8	653051.30	2256220.18
9	653050.52	2256219.96
10	653047.34	2256230.22
11	653043.48	2256228.62
12	653036.18	2256247.16
13	653032.98	2256257.00
14	653027.76	2256256.32
15	653022.98	2256255.36
16	653016.30	2256253.58
17	653011.09	2256251.81
18	653006.22	2256248.56
19	653009.80	2256237.48
20	653017.48	2256218.22
21	653011.94	2256215.34
1	653012.86	2256212.64
59:37:0760101:147		
1	653053.34	2256213.90
2	653056.23	2256214.98
3	653082.96	2256224.18
4	653083.99	2256225.86
5	653074.80	2256254.03
6	653067.28	2256275.50
7	653066.48	2256276.36
8	653048.72	2256271.15
9	653041.40	2256268.38
10	653037.44	2256265.74
11	653036.06	2256264.00
12	653032.98	2256257.00
13	653036.18	2256247.16
14	653043.48	2256228.62
15	653047.34	2256230.22
16	653050.52	2256219.96
17	653051.30	2256220.18
1	653053.34	2256213.90
59:37:0760101:146		
1	653083.99	2256225.86
2	653088.93	2256227.42
3	653097.76	2256230.24
4	653096.36	2256235.68
5	653103.26	2256238.15
6	653108.28	2256239.94
7	653109.33	2256240.32
8	653093.12	2256290.64

1	3	2
9	653066.48	2256276.36
10	653067.28	2256275.50
11	653074.80	2256254.03
1	653083.99	2256225.86
59:37:0760101:13		
1	653093.12	2256290.64
2	653119.40	2256299.27
3	653122.68	2256300.38
4	653139.26	2256253.62
5	653139.92	2256251.42
6	653136.36	2256250.12
7	653137.32	2256247.50
8	653110.50	2256236.86
9	653109.33	2256240.32
1	653093.12	2256290.64
59:37:0760101:144		
1	653149.02	2256251.94
2	653180.76	2256264.66
3	653171.28	2256293.71
4	653137.86	2256282.43
5	653138.92	2256278.36
6	653140.50	2256274.00
7	653142.96	2256266.28
1	653149.02	2256251.94
59:37:0760101:142		
1	653202.18	2256272.60
2	653182.90	2256326.94
3	653162.44	2256320.58
4	653171.28	2256293.71
5	653180.76	2256264.66
1	653202.18	2256272.60
59:37:0760101:141		
1	653216.48	2256316.14
2	653209.26	2256336.26
3	653192.69	2256330.40
4	653182.90	2256326.94
5	653202.18	2256272.60
6	653209.14	2256275.45
7	653228.82	2256282.57
1	653216.48	2256316.14
59:37:0760101:139		
1	653271.12	2256335.06
2	653265.18	2256332.90
3	653235.68	2256322.72
4	653216.48	2256316.14
5	653228.82	2256282.57
6	653281.56	2256300.57
1	653271.12	2256335.06
59:37:0760101:138		
1	653271.12	2256335.06
2	653270.21	2256338.07
3	653258.22	2256367.98
4	653255.70	2256373.78

1	3	2
5	653253.29	2256375.81
6	653247.70	2256373.04
7	653245.50	2256364.10
8	653218.50	2256354.45
9	653222.94	2256341.18
10	653209.26	2256336.26
11	653216.48	2256316.14
12	653235.68	2256322.72
13	653265.18	2256332.90
1	653271.12	2256335.06
59:37:0760101:137		
1	653296.11	2256304.98
2	653316.56	2256312.62
3	653314.30	2256319.80
4	653298.80	2256372.20
5	653286.74	2256368.94
6	653278.50	2256366.20
7	653273.74	2256362.36
8	653284.66	2256328.38
9	653287.66	2256319.78
10	653293.21	2256303.96
1	653296.11	2256304.98
59:37:0760101:135		
1	653320.51	2256313.89
2	653343.16	2256321.80
3	653342.91	2256322.26
4	653336.08	2256343.80
5	653332.24	2256357.08
6	653326.22	2256383.76
7	653299.94	2256375.20
8	653298.28	2256374.20
9	653298.80	2256372.20
10	653314.30	2256319.80
11	653316.56	2256312.62
1	653320.51	2256313.89
59:37:0760101:343		
1	653375.82	2256333.75
2	653381.66	2256335.80
3	653391.94	2256351.70
4	653389.30	2256359.50
5	653383.14	2256358.38
6	653375.10	2256356.18
7	653374.78	2256356.02
8	653369.70	2256368.86
9	653332.24	2256357.08
10	653336.08	2256343.80
11	653369.60	2256354.28
1	653375.82	2256333.75
59:37:0760101:131		
1	653413.48	2256416.92
2	653410.66	2256424.46
3	653409.86	2256425.78
4	653408.92	2256426.48



1	3	2
5	653407.52	2256426.50
6	653403.90	2256425.74
7	653398.94	2256423.84
8	653398.00	2256422.29
9	653397.18	2256419.63
10	653399.22	2256409.85
11	653372.44	2256399.20
12	653360.74	2256394.54
13	653369.70	2256368.86
14	653374.78	2256356.02
15	653375.10	2256356.18
16	653383.14	2256358.38
17	653389.30	2256359.50
18	653405.42	2256367.50
19	653410.16	2256372.06
20	653412.46	2256386.20
21	653412.84	2256388.40
22	653411.18	2256396.86
23	653412.26	2256407.20
24	653412.32	2256416.46
1	653413.48	2256416.92
59:37:0760101:342		
1	653398.00	2256422.29
2	653392.40	2256434.34
3	653388.76	2256432.74
4	653351.98	2256416.36
5	653360.74	2256394.54
6	653372.44	2256399.20
7	653399.22	2256409.85
8	653397.18	2256419.63
1	653398.00	2256422.29
59:37:0760101:399		
1	653369.70	2256368.86
2	653360.74	2256394.54
3	653326.22	2256383.76
4	653332.24	2256357.08
1	653369.70	2256368.86
59:37:0760101:106		
1	653388.76	2256432.74
2	653386.32	2256438.12
3	653379.72	2256451.12
4	653375.22	2256459.96
5	653372.32	2256458.66
6	653358.28	2256452.58
7	653356.80	2256454.22
8	653340.04	2256447.60
9	653347.56	2256427.66
10	653351.98	2256416.36
1	653388.76	2256432.74
59:37:0760101:105		
1	653340.04	2256447.60
2	653310.01	2256437.77
3	653310.54	2256436.50

1	3	2
4	653326.22	2256383.76
5	653360.74	2256394.54
6	653351.98	2256416.36
7	653347.56	2256427.66
1	653340.04	2256447.60
59:37:0760101:97		
1	653326.22	2256383.76
2	653310.54	2256436.50
3	653310.01	2256437.77
4	653279.14	2256426.44
5	653298.28	2256374.20
6	653299.94	2256375.20
1	653326.22	2256383.76
59:37:0760101:2		
1	653298.80	2256372.20
2	653298.28	2256374.20
3	653279.14	2256426.44
4	653253.94	2256415.54
5	653248.24	2256413.46
6	653248.22	2256409.12
7	653249.36	2256405.78
8	653247.72	2256405.16
9	653258.48	2256381.98
10	653264.19	2256384.29
11	653273.74	2256362.36
12	653278.50	2256366.20
13	653286.74	2256368.94
1	653298.80	2256372.20
59:37:0760101:103		
1	653212.20	2256372.95
2	653243.07	2256383.24
3	653232.26	2256407.50
4	653227.22	2256405.20
5	653218.64	2256402.56
6	653204.16	2256397.36
1	653212.20	2256372.95
:3Y30		
1	653243.07	2256383.24
2	653212.20	2256372.95
3	653218.50	2256354.45
4	653245.50	2256364.10
5	653247.70	2256373.04
6	653246.18	2256376.25
1	653243.07	2256383.24
59:37:0760101:102		
1	653204.16	2256397.36
2	653201.41	2256396.67
3	653201.56	2256395.37
4	653172.96	2256384.78
5	653192.69	2256330.40
6	653209.26	2256336.26
7	653222.94	2256341.18
8	653218.50	2256354.45

1	3	2
9	653212.20	2256372.95
1	653204.16	2256397.36
59:37:0760101:100		
1	653192.69	2256330.40
2	653172.96	2256384.78
3	653142.96	2256373.38
4	653149.06	2256355.60
5	653150.16	2256352.30
6	653162.44	2256320.58
7	653182.90	2256326.94
1	653192.69	2256330.40
:3Y31		
1	653142.96	2256373.38
2	653111.10	2256361.20
3	653112.04	2256354.92
4	653114.92	2256347.00
5	653118.20	2256338.76
6	653119.92	2256337.62
7	653130.42	2256308.91
8	653162.44	2256320.58
9	653150.16	2256352.30
10	653149.06	2256355.60
1	653142.96	2256373.38
59:37:0760101:98		
1	653098.06	2256358.06
2	653097.36	2256359.85
3	653090.00	2256357.00
4	653071.16	2256349.54
5	653074.38	2256341.88
6	653093.12	2256290.64
7	653119.40	2256299.27
8	653099.52	2256354.28
1	653098.06	2256358.06
59:37:0760101:39		
1	653071.16	2256349.54
2	653065.89	2256347.33
3	653056.62	2256344.32
4	653047.60	2256340.48
5	653046.00	2256337.18
6	653048.68	2256330.56
7	653066.48	2256276.36
8	653093.12	2256290.64
9	653074.38	2256341.88
1	653071.16	2256349.54
59:37:0760101:96		
1	653046.00	2256337.18
2	653026.50	2256329.04
3	653028.69	2256323.67
4	653030.70	2256318.86
5	653032.30	2256315.78
6	653034.36	2256310.86
7	653048.72	2256271.15
8	653066.48	2256276.36

1	3	2
9	653048.68	2256330.56
1	653046.00	2256337.18
:3У32		
1	653048.72	2256271.15
2	653034.36	2256310.86
3	653032.30	2256315.78
4	653030.70	2256318.86
5	653028.69	2256323.67
6	653026.50	2256329.04
7	653023.31	2256327.74
8	653018.36	2256326.34
9	653007.14	2256321.50
10	653032.98	2256257.00
11	653036.06	2256264.00
12	653037.44	2256265.74
13	653041.40	2256268.38
1	653048.72	2256271.15
59:37:0760101:95		
1	653011.09	2256251.81
2	653016.30	2256253.58
3	653022.98	2256255.36
4	653027.76	2256256.32
5	653032.98	2256257.00
6	653007.14	2256321.50
7	652979.01	2256308.95
8	653003.98	2256247.83
9	653006.22	2256248.56
1	653011.09	2256251.81
59:37:0760101:589		
1	653000.68	2256334.03
2	653007.96	2256336.95
3	653021.94	2256342.95
4	653028.86	2256346.20
5	653020.94	2256365.72
6	653018.68	2256372.00
7	653016.76	2256377.49
8	652988.28	2256367.06
9	652991.36	2256359.91
10	652998.62	2256343.35
11	652996.49	2256342.39
1	653000.68	2256334.03
:3У34		
1	653028.86	2256346.20
2	653057.00	2256357.38
3	653058.48	2256357.90
4	653052.64	2256372.84
5	653047.62	2256386.44
6	653025.78	2256380.10
7	653016.76	2256377.49
8	653018.68	2256372.00
9	653020.94	2256365.72
1	653028.86	2256346.20

1	3	2
59:37:0760101:79		
1	653058.48	2256357.90
2	653081.32	2256366.12
3	653095.34	2256371.36
4	653098.22	2256372.90
5	653091.79	2256390.38
6	653082.82	2256399.68
7	653054.14	2256388.76
8	653047.62	2256386.44
9	653052.64	2256372.84
1	653058.48	2256357.90
59:37:0760101:578		
1	653153.12	2256395.90
2	653142.97	2256425.97
3	653124.60	2256419.70
4	653126.08	2256414.94
5	653131.12	2256402.74
6	653128.86	2256400.80
7	653132.85	2256389.06
8	653136.12	2256390.14
1	653153.12	2256395.90
59:37:0760101:75		
1	653153.12	2256395.90
2	653157.62	2256397.42
3	653167.55	2256401.22
4	653157.35	2256431.52
5	653150.70	2256429.14
6	653142.97	2256425.97
1	653153.12	2256395.90
59:37:0760101:74		
1	653167.55	2256401.22
2	653187.64	2256408.02
3	653194.84	2256410.36
4	653197.40	2256411.22
5	653197.19	2256411.86
6	653189.36	2256434.50
7	653187.60	2256440.49
8	653163.12	2256433.38
9	653157.35	2256431.52
1	653167.55	2256401.22
59:37:0760101:548		
1	653197.19	2256411.86
2	653231.82	2256422.80
3	653229.16	2256431.12
4	653227.80	2256435.24
5	653226.32	2256439.82
6	653223.57	2256446.66
7	653220.80	2256452.58
8	653197.64	2256443.44
9	653187.60	2256440.49
10	653189.36	2256434.50
1	653197.19	2256411.86

1	3	2
59:37:0760101:69		
1	653262.09	2256473.06
2	653230.48	2256460.90
3	653243.04	2256427.11
4	653273.99	2256438.98
5	653273.76	2256439.70
6	653272.86	2256442.54
1	653262.09	2256473.06
59:37:0760101:66		
1	653300.10	2256446.90
2	653303.35	2256447.91
3	653307.14	2256449.64
4	653305.18	2256455.12
5	653294.24	2256485.48
6	653263.35	2256473.54
7	653262.09	2256473.06
8	653272.86	2256442.54
9	653273.76	2256439.70
10	653273.99	2256438.98
1	653300.10	2256446.90
59:37:0760101:63		
1	653307.14	2256449.64
2	653310.18	2256450.86
3	653318.82	2256454.20
4	653331.54	2256459.18
5	653334.70	2256460.22
6	653332.46	2256468.62
7	653322.48	2256495.64
8	653309.16	2256490.96
9	653294.24	2256485.48
10	653305.18	2256455.12
1	653307.14	2256449.64
59:37:0760101:557		
1	653334.70	2256460.22
2	653355.32	2256468.50
3	653356.32	2256466.10
4	653374.44	2256473.68
5	653356.50	2256507.96
6	653322.48	2256495.64
7	653332.46	2256468.62
1	653334.70	2256460.22
59:37:0760101:338		
1	653356.50	2256507.96
2	653357.08	2256508.86
3	653355.06	2256513.42
4	653350.22	2256520.02
5	653348.52	2256523.58
6	653342.40	2256533.68
7	653331.20	2256533.58
8	653328.08	2256532.50
9	653327.22	2256535.00
10	653324.26	2256533.90
11	653311.08	2256529.36

1	3	2
12	653311.82	2256527.24
13	653322.48	2256495.64
1	653356.50	2256507.96
59:37:0760101:64		
1	653311.82	2256527.24
2	653311.08	2256529.36
3	653296.38	2256523.20
4	653281.78	2256516.02
5	653276.84	2256514.06
6	653249.96	2256502.75
7	653253.10	2256496.60
8	653262.09	2256473.06
9	653294.24	2256485.48
10	653309.16	2256490.96
11	653322.48	2256495.64
1	653311.82	2256527.24
59:37:0760101:70		
1	653249.96	2256502.75
2	653242.52	2256499.28
3	653235.36	2256496.00
4	653221.04	2256489.48
5	653227.88	2256468.60
6	653230.48	2256460.90
7	653262.09	2256473.06
8	653253.10	2256496.60
1	653249.96	2256502.75
59:37:0760101:335		
1	653220.80	2256452.58
2	653223.57	2256446.66
3	653226.41	2256447.91
4	653220.18	2256463.92
5	653194.33	2256454.13
6	653197.64	2256443.44
1	653220.80	2256452.58
59:37:0760101:72		
1	653220.18	2256463.92
2	653214.58	2256477.68
3	653212.82	2256479.28
4	653210.44	2256483.92
5	653208.48	2256485.52
6	653186.54	2256478.14
7	653187.76	2256473.82
8	653194.33	2256454.13
1	653220.18	2256463.92
59:37:0760101:73		
1	653186.54	2256478.14
2	653152.90	2256464.95
3	653163.12	2256433.38
4	653187.60	2256440.49
5	653197.64	2256443.44
6	653194.33	2256454.13
7	653187.76	2256473.82

1	3	2
1	653186.54	2256478.14
59:37:0760101:26		
1	653150.70	2256429.14
2	653157.35	2256431.52
3	653163.12	2256433.38
4	653152.90	2256464.95
5	653144.40	2256462.14
6	653141.26	2256461.16
7	653141.38	2256460.77
8	653142.62	2256456.90
1	653150.70	2256429.14
59:37:0760101:76		
1	653124.60	2256419.70
2	653142.97	2256425.97
3	653150.70	2256429.14
4	653142.62	2256456.90
5	653141.38	2256460.77
6	653141.26	2256461.16
7	653113.50	2256449.96
8	653114.54	2256449.54
9	653118.26	2256440.16
10	653117.30	2256439.04
11	653118.24	2256435.72
12	653120.46	2256431.58
1	653124.60	2256419.70
59:37:0760101:11		
1	653132.85	2256389.06
2	653128.86	2256400.80
3	653131.12	2256402.74
4	653126.08	2256414.94
5	653124.60	2256419.70
6	653120.46	2256431.58
7	653118.24	2256435.72
8	653117.30	2256439.04
9	653118.26	2256440.16
10	653114.54	2256449.54
11	653113.50	2256449.96
12	653090.04	2256439.90
13	653089.38	2256438.48
14	653083.68	2256435.68
15	653079.54	2256432.44
16	653082.56	2256426.92
17	653083.52	2256427.26
18	653088.52	2256418.52
19	653090.22	2256419.48
20	653096.74	2256405.38
21	653114.52	2256383.02
1	653132.85	2256389.06
59:37:0760101:80		
1	653082.82	2256399.68
2	653066.38	2256414.42
3	653060.18	2256415.26
4	653054.66	2256415.40



1	3	2
5	653035.30	2256413.68
6	653033.56	2256416.10
7	653018.62	2256409.62
8	653015.38	2256408.00
9	653024.18	2256385.18
10	653025.78	2256380.10
11	653047.62	2256386.44
12	653054.14	2256388.76
1	653082.82	2256399.68
59:37:0760101:82		
1	653025.78	2256380.10
2	653024.18	2256385.18
3	653015.38	2256408.00
4	652993.14	2256398.48
5	652981.28	2256393.30
6	652976.36	2256391.10
7	652979.00	2256384.40
8	652987.38	2256366.64
9	652988.28	2256367.06
10	653016.76	2256377.49
1	653025.78	2256380.10
59:37:0760101:180		
1	652960.82	2256346.86
2	652964.51	2256348.42
3	652990.30	2256359.34
4	652991.36	2256359.91
5	652988.28	2256367.06
6	652987.38	2256366.64
7	652979.00	2256384.40
8	652976.36	2256391.10
9	652971.96	2256389.16
10	652971.28	2256390.64
11	652963.34	2256387.08
12	652960.44	2256385.96
13	652955.36	2256383.46
14	652954.64	2256384.78
15	652949.54	2256382.18
16	652953.94	2256373.32
17	652952.04	2256370.12
18	652960.38	2256346.66
1	652960.82	2256346.86
:3У35		
1	652960.38	2256346.66
2	652952.04	2256370.12
3	652953.94	2256373.32
4	652949.54	2256382.18
5	652930.01	2256374.15
6	652947.15	2256340.61
1	652960.38	2256346.66
59:37:0760101:712		
1	653024.50	2256081.43
2	653013.80	2256112.30
3	652973.06	2256097.40

1	3	2
4	652986.31	2256062.54
1	653024.50	2256081.43
59:37:0760101:549		
1	653013.80	2256112.30
2	653003.40	2256145.28
3	652965.32	2256131.10
4	652963.06	2256130.14
5	652973.06	2256097.40
1	653013.80	2256112.30
:3Y37		
1	653003.40	2256145.28
2	652993.38	2256177.60
3	652952.56	2256163.40
4	652963.06	2256130.14
5	652965.32	2256131.10
1	653003.40	2256145.28
59:37:0760101:191		
1	652993.38	2256177.60
2	652990.32	2256187.36
3	652984.26	2256206.66
4	652979.80	2256205.18
5	652942.50	2256191.86
6	652952.56	2256163.40
1	652993.38	2256177.60
59:37:0760101:314		
1	652979.80	2256205.18
2	652984.26	2256206.66
3	652976.14	2256232.68
4	652932.62	2256220.42
5	652942.50	2256191.86
1	652979.80	2256205.18
59:37:0760101:201		
1	652959.64	2256276.80
2	652952.32	2256274.20
3	652936.84	2256268.90
4	652917.77	2256261.80
5	652932.62	2256220.42
6	652976.14	2256232.68
7	652961.52	2256273.71
1	652959.64	2256276.80
:3Y38		
1	652959.64	2256276.80
2	652951.32	2256295.88
3	652949.88	2256300.12
4	652943.64	2256309.76
5	652905.30	2256293.55
6	652917.77	2256261.80
7	652936.84	2256268.90
8	652952.32	2256274.20
1	652959.64	2256276.80
59:37:0760101:203		
1	652943.64	2256309.76
2	652926.52	2256345.48

1	3	2
3	652922.55	2256353.99
4	652886.04	2256339.55
5	652905.30	2256293.55
1	652943.64	2256309.76
59:37:0760101:523		
1	652886.78	2256307.58
2	652876.04	2256335.60
3	652829.36	2256317.72
4	652840.08	2256289.72
1	652886.78	2256307.58
59:37:0760101:579		
1	652903.24	2256272.46
2	652886.78	2256307.58
3	652840.08	2256289.72
4	652855.30	2256256.30
1	652903.24	2256272.46
:3Y39		
1	652913.39	2256244.84
2	652903.24	2256272.46
3	652855.30	2256256.30
4	652865.16	2256228.15
1	652913.39	2256244.84
:3Y40		
1	652923.27	2256216.62
2	652913.39	2256244.84
3	652865.16	2256228.15
4	652875.59	2256200.36
1	652923.27	2256216.62
:3Y41		
1	652951.57	2256135.12
2	652943.60	2256160.10
3	652895.92	2256143.84
4	652904.76	2256119.28
1	652951.57	2256135.12
:3Y42		
1	652960.15	2256110.74
2	652951.57	2256135.12
3	652904.76	2256119.28
4	652913.70	2256094.46
1	652960.15	2256110.74
:3Y43		
1	652966.56	2256085.12
2	652922.64	2256069.61
3	652913.70	2256094.46
4	652960.15	2256110.74
5	652968.88	2256085.94
1	652966.56	2256085.12
59:37:0760101:554		
1	652979.48	2256057.49
2	652968.88	2256085.94
3	652966.56	2256085.12
4	652922.64	2256069.61
5	652928.12	2256055.50

1	3	2
6	652936.52	2256035.62
7	652976.58	2256055.96
1	652979.48	2256057.49
:3Y44		
1	652928.67	2256031.54
2	652916.23	2256062.17
3	652870.88	2256043.56
4	652886.35	2256009.36
1	652928.67	2256031.54
:3Y45		
1	652895.10	2256118.02
2	652884.30	2256145.89
3	652837.76	2256128.22
4	652848.40	2256100.15
1	652895.10	2256118.02
:3Y46		
1	652884.30	2256145.89
2	652873.32	2256174.04
3	652826.97	2256156.15
4	652837.76	2256128.22
1	652884.30	2256145.89
:3Y47		
1	652873.32	2256174.04
2	652862.92	2256202.07
3	652816.22	2256184.20
4	652826.97	2256156.15
1	652873.32	2256174.04
59:37:0760101:533		
1	652852.18	2256230.10
2	652841.34	2256258.80
3	652794.62	2256240.18
4	652805.49	2256212.22
1	652852.18	2256230.10
59:37:0760101:522		
1	652841.34	2256258.80
2	652830.74	2256286.82
3	652783.82	2256268.34
4	652794.62	2256240.18
1	652841.34	2256258.80
59:37:0760101:521		
1	652830.74	2256286.82
2	652820.06	2256314.22
3	652773.24	2256296.42
4	652783.82	2256268.34
1	652830.74	2256286.82
:3Y48		
1	652833.64	2256346.89
2	652816.55	2256394.15
3	652786.25	2256382.71
4	652805.73	2256336.86
1	652833.64	2256346.89
:3Y49		
1	652833.64	2256346.89

1	3	2
2	652863.12	2256356.67
3	652846.83	2256401.39
4	652816.55	2256394.15
1	652833.64	2256346.89
:3У50		
1	652846.83	2256401.39
2	652863.12	2256356.67
3	652909.79	2256372.56
4	652903.92	2256385.62
1	652846.83	2256401.39
59:37:0760101:525		
1	652879.06	2256411.46
2	652886.28	2256438.43
3	652885.08	2256438.69
4	652843.15	2256448.22
5	652835.62	2256421.32
1	652879.06	2256411.46
59:37:0760101:319		
1	652939.49	2256389.82
2	652920.18	2256438.87
3	652892.34	2256427.61
4	652921.76	2256382.53
1	652939.49	2256389.82
59:37:0760101:535		
1	652972.73	2256402.39
2	652951.96	2256451.72
3	652920.18	2256438.87
4	652939.49	2256389.82
5	652954.80	2256395.34
6	652962.42	2256398.04
7	652966.66	2256399.50
1	652972.73	2256402.39
59:37:0760101:83		
1	652989.24	2256466.81
2	652951.96	2256451.72
3	652972.73	2256402.39
4	652984.29	2256408.04
5	652988.36	2256409.75
6	653008.18	2256417.52
7	653006.07	2256424.34
1	652989.24	2256466.81
59:37:0760101:63		
1	653021.12	2256422.32
2	653034.54	2256426.76
3	653041.36	2256429.14
4	653041.94	2256427.44
5	653042.29	2256426.24
6	653054.04	2256430.94
7	653049.92	2256444.38
8	653048.68	2256447.66
9	653044.14	2256457.50
10	653040.01	2256464.92
11	653029.04	2256459.04

1	3	2
12	653031.70	2256454.86
13	653011.88	2256444.80
14	653012.58	2256428.00
1	653021.12	2256422.32
59:37:0760101:67		
1	653267.00	2256516.06
2	653277.46	2256520.34
3	653284.72	2256523.52
4	653282.24	2256529.22
5	653276.68	2256526.79
6	653272.92	2256534.30
7	653271.14	2256534.36
8	653256.51	2256528.26
9	653255.72	2256530.22
10	653252.96	2256529.04
11	653229.08	2256513.34
12	653223.62	2256510.20
13	653219.56	2256505.16
14	653223.80	2256498.10
1	653267.00	2256516.06
59:37:0760101:516		
1	653380.96	2256553.04
2	653375.04	2256551.18
3	653372.66	2256548.10
4	653356.34	2256541.12
5	653358.94	2256531.20
6	653363.32	2256517.72
7	653367.08	2256509.70
8	653368.38	2256510.20
9	653371.52	2256511.54
10	653385.20	2256517.10
11	653393.68	2256521.14
1	653380.96	2256553.04
59:37:0760101:517		
1	653380.96	2256553.04
2	653390.48	2256555.40
3	653394.64	2256556.94
4	653397.11	2256557.37
5	653400.74	2256558.64
6	653401.66	2256556.14
7	653412.82	2256528.10
8	653398.04	2256522.76
9	653393.68	2256521.14
1	653380.96	2256553.04
59:37:0760101:128		
1	653412.82	2256528.10
2	653427.98	2256533.98
3	653417.38	2256561.52
4	653416.30	2256564.38
5	653410.92	2256562.36
6	653404.88	2256560.14
7	653400.74	2256558.64
8	653401.66	2256556.14

1	3	2
1	653412.82	2256528.10
59:37:0760101:54		
1	653427.98	2256533.98
2	653458.86	2256547.56
3	653452.86	2256571.48
4	653450.92	2256577.02
5	653441.20	2256573.54
6	653436.74	2256571.94
7	653431.92	2256570.21
8	653416.30	2256564.38
9	653417.38	2256561.52
1	653427.98	2256533.98
59:37:0760101:49		
1	653458.86	2256547.56
2	653467.18	2256550.56
3	653476.30	2256553.40
4	653484.44	2256556.82
5	653488.54	2256558.22
6	653484.60	2256569.40
7	653481.96	2256575.60
8	653477.88	2256585.02
9	653467.58	2256581.78
10	653459.04	2256579.10
11	653450.92	2256577.02
12	653452.86	2256571.48
1	653458.86	2256547.56
59:37:0760101:47		
1	653512.64	2256595.98
2	653518.78	2256583.88
3	653523.88	2256568.84
4	653515.88	2256566.00
5	653497.12	2256559.12
6	653488.38	2256581.28
7	653486.52	2256588.88
8	653496.08	2256592.58
9	653499.38	2256594.26
10	653511.88	2256598.52
1	653512.64	2256595.98
59:37:0760101:41		
1	653512.64	2256595.98
2	653511.88	2256598.52
3	653531.99	2256605.30
4	653541.08	2256608.36
5	653543.52	2256601.88
6	653544.69	2256599.11
7	653547.82	2256600.14
8	653550.16	2256593.08
9	653558.70	2256594.24
10	653562.76	2256579.54
11	653529.48	2256570.56
12	653523.88	2256568.84
13	653518.78	2256583.88
1	653512.64	2256595.98

1	3	2
59:37:0760101:38		
1	653541.08	2256608.36
2	653551.33	2256612.86
3	653558.40	2256617.43
4	653562.22	2256618.82
5	653567.32	2256620.68
6	653572.76	2256622.86
7	653586.48	2256627.58
8	653594.28	2256602.74
9	653592.26	2256602.21
10	653558.70	2256594.24
11	653550.16	2256593.08
12	653547.82	2256600.14
13	653544.69	2256599.11
14	653543.52	2256601.88
1	653541.08	2256608.36
59:37:0760101:36		
1	653586.48	2256627.58
2	653586.24	2256628.56
3	653611.37	2256638.46
4	653616.98	2256622.22
5	653619.22	2256622.94
6	653623.02	2256610.80
7	653594.28	2256602.74
1	653586.48	2256627.58
59:37:0760101:32		
1	653611.37	2256638.46
2	653637.90	2256652.52
3	653639.32	2256645.96
4	653640.04	2256642.80
5	653653.01	2256588.27
6	653633.30	2256580.58
7	653625.54	2256600.66
8	653623.02	2256610.80
9	653619.22	2256622.94
10	653616.98	2256622.22
1	653611.37	2256638.46
59:37:0760101:31		
1	653639.32	2256645.96
2	653637.90	2256652.52
3	653654.66	2256658.13
4	653662.86	2256660.81
5	653664.39	2256655.79
6	653669.12	2256657.18
7	653669.94	2256654.46
8	653671.62	2256649.02
9	653678.02	2256595.98
10	653653.01	2256588.27
11	653640.04	2256642.80
1	653639.32	2256645.96
59:37:0760101:35		
1	653633.30	2256580.58
2	653625.54	2256600.66



1	3	2
3	653623.02	2256610.80
4	653594.28	2256602.74
5	653592.26	2256602.21
6	653600.22	2256577.84
7	653593.54	2256575.25
8	653598.00	2256563.67
9	653624.80	2256574.16
10	653623.73	2256577.00
11	653629.44	2256578.96
12	653632.36	2256580.08
1	653633.30	2256580.58
59:37:0760101:37		
1	653598.00	2256563.67
2	653593.54	2256575.25
3	653600.22	2256577.84
4	653592.26	2256602.21
5	653558.70	2256594.24
6	653562.76	2256579.54
7	653566.54	2256570.60
8	653563.40	2256569.50
9	653566.18	2256562.68
10	653568.94	2256563.73
11	653575.08	2256554.81
1	653598.00	2256563.67
59:37:0760101:560		
1	653575.08	2256554.81
2	653568.94	2256563.73
3	653566.18	2256562.68
4	653563.40	2256569.50
5	653566.54	2256570.60
6	653562.76	2256579.54
7	653529.48	2256570.56
8	653523.88	2256568.84
9	653515.88	2256566.00
10	653516.82	2256563.44
11	653522.18	2256553.30
12	653530.42	2256537.16
13	653558.82	2256548.68
14	653560.98	2256549.52
1	653575.08	2256554.81
59:37:0760101:33		
1	653528.08	2256536.20
2	653530.42	2256537.16
3	653522.18	2256553.30
4	653516.82	2256563.44
5	653515.88	2256566.00
6	653497.12	2256559.12
7	653508.16	2256528.52
1	653528.08	2256536.20
59:37:0760101:48		
1	653500.88	2256524.96
2	653498.72	2256530.84
3	653497.72	2256534.92

1	3	2
4	653496.84	2256538.22
5	653494.98	2256543.46
6	653490.20	2256554.64
7	653488.54	2256558.22
8	653484.44	2256556.82
9	653476.30	2256553.40
10	653467.18	2256550.56
11	653458.86	2256547.56
12	653461.40	2256542.64
13	653470.96	2256527.08
14	653472.14	2256524.26
15	653472.62	2256523.08
16	653473.34	2256519.78
17	653474.76	2256516.90
18	653475.96	2256514.78
19	653494.32	2256521.66
20	653495.98	2256523.12
1	653500.88	2256524.96
59:37:0760101:53		
1	653472.14	2256524.26
2	653470.96	2256527.08
3	653461.40	2256542.64
4	653458.86	2256547.56
5	653427.98	2256533.98
6	653435.86	2256515.91
7	653440.26	2256506.74
8	653450.04	2256509.50
9	653451.46	2256506.14
10	653456.82	2256508.44
11	653456.24	2256510.26
12	653457.94	2256510.90
13	653466.24	2256513.38
14	653470.98	2256515.34
15	653474.76	2256516.90
16	653473.34	2256519.78
17	653472.62	2256523.08
1	653472.14	2256524.26
59:37:0760101:56		
1	653442.74	2256501.92
2	653440.26	2256506.74
3	653435.86	2256515.91
4	653427.98	2256533.98
5	653412.82	2256528.10
6	653398.04	2256522.76
7	653407.12	2256497.08
8	653410.75	2256487.10
1	653442.74	2256501.92
59:37:0760101:59		
1	653410.75	2256487.10
2	653407.12	2256497.08
3	653398.04	2256522.76
4	653393.68	2256521.14
5	653385.20	2256517.10

1	3	2
6	653371.52	2256511.54
7	653368.38	2256510.20
8	653376.08	2256493.10
9	653383.82	2256476.66
10	653386.56	2256475.76
1	653410.75	2256487.10
59:37:0760101:108		
1	653415.48	2256468.44
2	653415.24	2256473.86
3	653416.72	2256477.08
4	653418.10	2256478.24
5	653433.30	2256485.56
6	653441.90	2256487.94
7	653446.94	2256490.16
8	653450.13	2256491.54
9	653452.32	2256486.42
10	653454.94	2256478.30
11	653461.70	2256459.05
12	653449.20	2256452.90
13	653453.36	2256441.82
14	653433.71	2256436.04
15	653429.44	2256434.78
16	653420.96	2256453.90
17	653416.62	2256463.72
1	653415.48	2256468.44
59:37:0760101:85		
1	653461.70	2256459.05
2	653487.96	2256472.76
3	653491.98	2256474.94
4	653485.06	2256491.16
5	653488.44	2256496.44
6	653485.20	2256505.72
7	653476.24	2256502.72
8	653470.84	2256500.40
9	653452.98	2256492.68
10	653450.13	2256491.54
11	653452.32	2256486.42
12	653454.94	2256478.30
1	653461.70	2256459.05
59:37:0760101:110		
1	653485.20	2256505.72
2	653511.18	2256515.98
3	653516.92	2256502.96
4	653518.30	2256498.70
5	653517.82	2256498.52
6	653520.16	2256492.10
7	653521.80	2256488.07
8	653523.96	2256482.74
9	653521.06	2256481.12
10	653494.40	2256469.64
11	653491.98	2256474.94
12	653485.06	2256491.16
13	653488.44	2256496.44

1	3	2
1	653485.20	2256505.72
59:37:0760101:113		
1	653511.18	2256515.98
2	653518.98	2256519.56
3	653544.43	2256529.84
4	653546.06	2256525.80
5	653551.88	2256511.60
6	653547.36	2256509.76
7	653520.16	2256492.10
8	653517.82	2256498.52
9	653518.30	2256498.70
10	653516.92	2256502.96
1	653511.18	2256515.98
59:37:0760101:114		
1	653561.54	2256491.96
2	653561.48	2256492.20
3	653559.08	2256496.26
4	653556.04	2256501.82
5	653553.82	2256507.04
6	653551.88	2256511.60
7	653547.36	2256509.76
8	653520.16	2256492.10
9	653521.80	2256488.07
10	653523.96	2256482.74
11	653527.60	2256473.82
1	653561.54	2256491.96
59:37:0760101:15		
1	653544.43	2256529.84
2	653558.90	2256537.16
3	653561.36	2256538.26
4	653576.15	2256544.30
5	653577.06	2256541.34
6	653579.52	2256532.92
7	653594.36	2256491.22
8	653572.68	2256479.64
9	653564.90	2256492.86
10	653561.48	2256492.20
11	653559.08	2256496.26
12	653556.04	2256501.82
13	653553.82	2256507.04
14	653551.88	2256511.60
15	653546.06	2256525.80
1	653544.43	2256529.84
59:37:0760101:115		
1	653577.06	2256541.34
2	653576.15	2256544.30
3	653584.04	2256547.68
4	653591.18	2256550.10
5	653597.66	2256552.74
6	653598.82	2256549.76
7	653603.96	2256551.40
8	653614.36	2256520.87
9	653623.82	2256492.32

1	3	2
10	653625.58	2256490.10
11	653621.90	2256487.18
12	653607.74	2256478.90
13	653603.18	2256481.74
14	653594.36	2256491.22
15	653579.52	2256532.92
1	653577.06	2256541.34
59:37:0760101:336		
1	653603.96	2256551.40
2	653603.64	2256552.34
3	653629.22	2256560.72
4	653637.02	2256563.60
5	653643.70	2256566.08
6	653650.22	2256562.24
7	653655.32	2256558.48
8	653649.51	2256551.78
9	653641.66	2256531.50
10	653640.73	2256531.12
11	653614.36	2256520.87
1	653603.96	2256551.40
59:37:0760101:544		
1	653641.66	2256531.50
2	653640.73	2256531.12
3	653614.36	2256520.87
4	653623.82	2256492.32
5	653624.76	2256493.48
6	653639.88	2256526.98
1	653641.66	2256531.50
59:37:0760101:541		
1	653523.96	2256482.74
2	653521.06	2256481.12
3	653494.40	2256469.64
4	653497.76	2256453.84
5	653501.44	2256445.34
6	653504.04	2256440.18
7	653515.88	2256444.37
8	653517.72	2256445.70
9	653535.76	2256455.47
10	653527.60	2256473.82
1	653523.96	2256482.74
59:37:0760101:519		
1	653433.71	2256436.04
2	653453.36	2256441.82
3	653449.20	2256452.90
4	653461.70	2256459.05
5	653487.96	2256472.76
6	653491.98	2256474.94
7	653494.40	2256469.64
8	653497.76	2256453.84
9	653484.45	2256445.35
10	653487.70	2256437.38
11	653458.80	2256426.66
12	653443.45	2256422.47

1	3	2
1	653433.71	2256436.04
59:37:0760101:127		
1	653562.10	2256384.84
2	653530.06	2256437.06
3	653526.68	2256441.76
4	653517.72	2256445.70
5	653515.88	2256444.37
6	653521.22	2256437.98
7	653517.02	2256436.92
8	653506.54	2256431.33
9	653505.68	2256435.22
10	653495.22	2256432.61
11	653523.24	2256384.02
12	653543.52	2256376.00
13	653553.04	2256378.08
1	653562.10	2256384.84
59:37:0760101:140		
1	653495.22	2256432.61
2	653489.72	2256431.22
3	653479.48	2256425.68
4	653476.34	2256423.83
5	653471.47	2256420.35
6	653466.80	2256416.00
7	653485.44	2256401.98
8	653520.38	2256380.86
9	653523.24	2256384.02
1	653495.22	2256432.61
:3Y51		
1	653786.20	2256278.99
2	653751.16	2256298.42
3	653737.71	2256290.15
4	653721.89	2256280.33
5	653773.45	2256251.36
1	653786.20	2256278.99
:3Y52		
1	653773.45	2256251.36
2	653721.89	2256280.33
3	653702.40	2256263.46
4	653764.03	2256230.94
1	653773.45	2256251.36
:3Y53		
1	653764.03	2256230.94
2	653702.40	2256263.46
3	653692.93	2256244.26
4	653755.02	2256211.42
1	653764.03	2256230.94
:3Y54		
1	653755.02	2256211.42
2	653692.93	2256244.26
3	653683.54	2256225.20
4	653746.08	2256192.04
1	653755.02	2256211.42

1	3	2
:3Y55		
1	653746.08	2256192.04
2	653683.54	2256225.20
3	653681.81	2256221.70
4	653681.29	2256202.43
5	653736.34	2256170.93
1	653746.08	2256192.04
:3Y56		
1	653736.34	2256170.93
2	653681.29	2256202.43
3	653680.49	2256172.92
4	653725.36	2256147.15
1	653736.34	2256170.93
:3Y57		
1	653725.36	2256147.15
2	653680.49	2256172.92
3	653679.44	2256133.75
4	653711.27	2256116.60
1	653725.36	2256147.15
59:37:0760101:580		
1	653780.42	2256661.54
2	653771.38	2256667.66
3	653762.88	2256660.64
4	653745.98	2256647.78
5	653735.75	2256623.41
6	653785.04	2256600.22
7	653787.59	2256609.45
8	653791.24	2256632.36
9	653794.28	2256651.95
1	653780.42	2256661.54
59:37:0760101:122		
1	653735.75	2256623.41
2	653733.08	2256613.30
3	653730.28	2256603.56
4	653725.34	2256590.74
5	653748.66	2256581.46
6	653772.50	2256571.16
7	653775.70	2256579.34
8	653778.24	2256578.46
9	653785.04	2256600.22
1	653735.75	2256623.41
59:37:0760101:22		
1	653725.34	2256590.74
2	653723.64	2256586.36
3	653720.72	2256582.46
4	653719.14	2256576.36
5	653710.60	2256555.20
6	653721.58	2256552.10
7	653737.64	2256548.56
8	653748.62	2256546.28
9	653759.76	2256544.40
10	653764.36	2256543.82

1	3	2
11	653770.60	2256566.44
12	653772.50	2256571.16
13	653748.66	2256581.46
1	653725.34	2256590.74
59:37:0760101:23		
1	653710.60	2256555.20
2	653708.38	2256548.57
3	653700.94	2256528.69
4	653699.60	2256525.54
5	653718.20	2256519.52
6	653756.81	2256511.18
7	653757.84	2256515.04
8	653764.40	2256539.00
9	653764.88	2256541.90
10	653765.30	2256543.46
11	653764.36	2256543.82
12	653759.76	2256544.40
13	653748.62	2256546.28
14	653737.64	2256548.56
15	653721.58	2256552.10
59:37:0760101:24		
1	653756.81	2256511.18
2	653718.20	2256519.52
3	653699.60	2256525.54
4	653697.82	2256521.54
5	653694.76	2256512.60
6	653695.58	2256512.28
7	653694.82	2256510.60
8	653693.88	2256510.74
9	653692.08	2256503.66
10	653690.20	2256496.23
11	653692.92	2256495.32
12	653747.22	2256482.18
1	653756.81	2256511.18
59:37:0760101:504		
1	653747.22	2256482.18
2	653692.92	2256495.32
3	653686.34	2256471.46
4	653693.32	2256470.92
5	653723.16	2256464.00
6	653738.70	2256459.34
1	653747.22	2256482.18
59:37:0760101:581		
1	653686.34	2256471.46
2	653686.38	2256467.50
3	653692.00	2256421.88
4	653695.70	2256416.96
5	653732.66	2256434.64
6	653742.94	2256441.60
7	653748.58	2256445.54
8	653740.90	2256453.42
9	653738.70	2256459.34
10	653723.16	2256464.00



1	3	2
11	653693.32	2256470.92
1	653686.34	2256471.46
59:37:0760101:546		
1	653748.58	2256445.54
2	653760.08	2256456.62
3	653789.30	2256487.62
4	653790.90	2256490.16
5	653785.78	2256493.12
6	653766.08	2256508.14
7	653757.84	2256515.04
8	653756.81	2256511.18
9	653747.22	2256482.18
10	653738.70	2256459.34
11	653740.90	2256453.42
1	653748.58	2256445.54
59:37:0760101:586		
1	653790.90	2256490.16
2	653792.84	2256493.50
3	653794.50	2256496.28
4	653810.90	2256526.22
5	653811.75	2256527.84
6	653765.30	2256543.46
7	653764.88	2256541.90
8	653764.40	2256539.00
9	653757.84	2256515.04
10	653766.08	2256508.14
11	653785.78	2256493.12
1	653790.90	2256490.16
59:37:0760101:587		
1	653811.75	2256527.84
2	653830.04	2256562.42
3	653814.98	2256592.28
4	653804.91	2256588.59
5	653802.28	2256587.58
6	653800.38	2256586.78
7	653795.70	2256573.04
8	653778.24	2256578.46
9	653775.70	2256579.34
10	653772.50	2256571.16
11	653770.60	2256566.44
12	653764.36	2256543.82
13	653765.30	2256543.46
1	653811.75	2256527.84
59:37:0760101:19		
1	653814.98	2256592.28
2	653828.06	2256596.70
3	653838.38	2256649.42
4	653838.94	2256654.64
5	653833.08	2256657.44
6	653831.54	2256657.82
7	653825.34	2256657.04
8	653821.16	2256656.26
9	653813.98	2256656.38

1	3	2
10	653813.74	2256654.14
11	653813.44	2256651.34
12	653815.48	2256651.12
13	653804.91	2256588.59
59:37:0760101:20		
1	653813.74	2256654.14
2	653809.30	2256653.20
3	653806.66	2256658.42
4	653801.78	2256661.80
5	653800.14	2256661.08
6	653793.20	2256665.92
7	653785.28	2256670.12
8	653780.42	2256661.54
9	653794.28	2256651.95
10	653791.24	2256632.36
11	653787.59	2256609.45
12	653785.04	2256600.22
13	653778.24	2256578.46
14	653795.70	2256573.04
15	653800.38	2256586.78
16	653802.28	2256587.58
17	653804.91	2256588.59
18	653815.48	2256651.12
19	653813.44	2256651.34
1	653813.74	2256654.14
59:37:0760101:143		
1	653866.04	2256691.64
2	653840.68	2256730.04
3	653778.24	2256697.68
4	653801.28	2256683.32
5	653844.96	2256688.92
1	653866.04	2256691.64
59:37:0760101:303		
1	653897.60	2256708.88
2	653872.32	2256747.70
3	653869.44	2256751.52
4	653845.56	2256733.22
5	653873.28	2256690.94
1	653897.60	2256708.88
59:37:0760101:4		
1	653924.78	2256723.28
2	653911.70	2256742.78
3	653899.48	2256760.94
4	653895.92	2256766.24
5	653872.32	2256747.70
6	653897.60	2256708.88
7	653900.22	2256705.00
1	653924.78	2256723.28
59:37:0760101:322		
1	653949.29	2256741.10
2	653936.94	2256769.70
3	653927.60	2256789.04
4	653922.82	2256786.14

1	3	2
5	653900.48	2256770.58
6	653895.92	2256766.24
7	653899.48	2256760.94
8	653911.70	2256742.78
9	653924.78	2256723.28
1	653949.29	2256741.10
59:37:0760101:10		
1	654002.16	2256790.18
2	654005.94	2256782.94
3	653995.64	2256776.26
4	653987.28	2256769.68
5	653986.18	2256765.86
6	653986.56	2256763.12
7	653988.22	2256760.08
8	653988.14	2256760.02
9	653962.82	2256743.66
10	653959.02	2256754.68
11	653956.04	2256771.40
12	653950.66	2256792.74
13	653937.12	2256816.30
14	653953.64	2256827.32
15	653981.03	2256780.56
1	654002.16	2256790.18
59:37:0760101:8		
1	654018.90	2256798.16
2	654003.72	2256823.64
3	653986.48	2256812.36
4	653973.12	2256838.86
5	653959.18	2256831.10
6	653953.64	2256827.32
7	653981.03	2256780.56
8	654002.16	2256790.18
9	654009.92	2256794.24
10	654014.50	2256796.06
1	654018.90	2256798.16
59:37:0760101:518		
1	653958.30	2256658.48
2	653962.90	2256661.64
3	653969.86	2256666.42
4	653979.03	2256677.86
5	653980.10	2256680.72
6	653978.70	2256683.31
7	653983.60	2256686.64
8	653966.84	2256711.66
9	653936.02	2256692.36
10	653920.59	2256682.89
11	653941.74	2256650.98
1	653958.30	2256658.48
59:37:0760101:503		
1	653941.74	2256650.98
2	653920.59	2256682.89
3	653899.96	2256665.44
4	653891.48	2256655.88

1	3	2
5	653916.38	2256621.96
1	653941.74	2256650.98
59:37:0760101:320		
1	653897.52	2256458.50
2	653876.48	2256474.61
3	653855.80	2256490.16
4	653848.32	2256482.22
5	653835.24	2256468.18
6	653860.90	2256448.27
7	653863.42	2256446.32
8	653871.34	2256440.18
9	653877.66	2256435.34
1	653897.52	2256458.50
59:37:0760101:18		
1	653837.61	2256421.30
2	653860.90	2256448.27
3	653835.24	2256468.18
4	653820.55	2256479.95
5	653799.40	2256448.16
1	653837.61	2256421.30
59:37:0760101:550		
1	653651.01	2256303.53
2	653664.57	2256305.23
3	653727.56	2256343.92
4	653732.84	2256351.26
5	653722.28	2256373.26
6	653706.26	2256400.26
7	653690.34	2256402.09
8	653605.82	2256365.39
9	653606.39	2256356.63
1	653651.01	2256303.53
:3Y58		
1	653416.16	2256007.83
2	653493.82	2256035.20
3	653479.21	2256072.07
4	653432.90	2256054.52
5	653401.80	2256042.68
1	653416.16	2256007.83
:3Y59		
1	653416.16	2256007.83
2	653401.80	2256042.68
3	653371.84	2256031.24
4	653385.13	2255996.89
1	653416.16	2256007.83
:3Y60		
1	653324.59	2255975.56
2	653321.24	2255984.60
3	653311.81	2256009.84
4	653272.93	2255993.99
5	653285.61	2255961.16
1	653324.59	2255975.56

1	3	2
:3У61		
1	653285.61	2255961.16
2	653272.93	2255993.99
3	653267.86	2255991.92
4	653243.78	2255984.70
5	653233.44	2255981.24
6	653246.09	2255946.68
1	653285.61	2255961.16
:3У62		
1	653246.09	2255946.68
2	653233.44	2255981.24
3	653212.28	2255973.96
4	653195.49	2255967.82
5	653207.28	2255933.06
1	653246.09	2255946.68
:3У63		
1	653207.28	2255933.06
2	653195.49	2255967.82
3	653182.32	2255963.01
4	653177.24	2255976.92
5	653159.16	2255971.28
6	653175.92	2255922.29
1	653207.28	2255933.06
:3У64		
1	653175.92	2255922.29
2	653159.16	2255971.28
3	653145.04	2255966.80
4	653148.47	2255954.10
5	653146.93	2255953.62
6	653131.84	2255948.83
7	653144.66	2255911.20
1	653175.92	2255922.29
:3У65		
1	653144.66	2255911.20
2	653131.84	2255948.83
3	653123.10	2255946.06
4	653100.48	2255938.93
5	653096.82	2255937.77
6	653108.82	2255898.93
1	653144.66	2255911.20
:3У66		
1	653108.82	2255898.93
2	653096.82	2255937.77
3	653078.97	2255932.09
4	653061.29	2255927.48
5	653075.31	2255887.23
1	653108.82	2255898.93
:3У67		
1	653075.31	2255887.23
2	653061.29	2255927.48
3	653057.83	2255926.58
4	653054.78	2255938.11

<b>1</b>	<b>3</b>	<b>2</b>
5	653031.84	2255929.12
6	653050.61	2255877.79
1	653075.31	2255887.23
:3Y68		
1	653050.61	2255877.79
2	653031.84	2255929.12
3	653007.08	2255919.42
4	653025.91	2255868.89
1	653050.61	2255877.79
:3Y69		
1	653025.91	2255868.89
2	653007.08	2255919.42
3	652981.75	2255909.50
4	653001.14	2255859.96
1	653025.91	2255868.89
:3Y70		
1	653001.14	2255859.96
2	652981.75	2255909.50
3	652956.49	2255899.60
4	652975.87	2255850.47
1	653001.14	2255859.96
:3Y71		
1	652975.87	2255850.47
2	652956.49	2255899.60
3	652937.49	2255891.18
4	652957.57	2255842.98
1	652975.87	2255850.47

#### 4. Установление публичных сервитутов, обременений

В пределах территории кадастрового квартала 59:37:0760101 объекты культурного наследия, включенные в единый государственный реестр, либо выявленные объекты культурного наследия отсутствуют, также в пределах проектируемой территории отсутствуют лесничества и лесопарки. Проектируемая территория не входит в границы особо охраняемых природных территорий.

Проектом межевания установление публичных сервитутов в границах проектируемой территории не предусмотрено.

В границах проектируемой территории расположены инженерные сети (линии электропередачи). В связи с этим проектом межевания предусмотрено установления охранной зоны линии электропередач. Основания для установления обременений приведены в таблице 3 «Основания для установления обременений» графическое изображение охранной зоны приведено на чертеже межевания территории.

По сведениям Единого государственного реестра недвижимости проектируемая территория частично расположена в границах водоохранной зоны бассейна реки Яйва на территории Пермского края (реестровый номер границы зоны по сведениям ЕГРН 59:00-6.184), прибрежной защитной полосы бассейна реки Яйва на территории Пермского края (реестровый номер границы зоны по сведениям ЕГРН 59:00-6.187).

#### Основания для установления обременений

Таблица 3

№ п/п	Наименование документа	Название зоны с особыми условиями использования территории	Размер
1	Постановление Правительства РФ от 24.02.2009 № 160 №О порядке установления охранных зон объектов электросетевого хозяйства и особых условий использования земельных участков, расположенных в границах таких зон»	Охранная зона ЛЭП до 1 кВ	2 м
		Охранная зона ЛЭП от 1 до 20 кВ	10 м

5. Экспликация земельных участков

Экспликация земельных участков фактического землепользования

Таблица 4

№ п/п	Кадастровый номер (обозначение) земельного участка	Вид права	Адрес (местоположение) земельного участка	Категория земель	Вид разрешенного использования	Площадь по документу, кв.м.	Примечание
1	2	3	4	5	6	7	8
1	59:37:0760101:344	Аренда	Пермский край, Усольский район, Романовское сельское поселение, д. Белая Пашня, ул. Подлесная, 1г	Земли населенных пунктов	Для ведения личного подсобного хозяйства	1500	
2	59:37:0760101:575	Аренда	Пермский край, Усольский район, д. Белая Пашня, ул. Подлесная, д. 1д	Земли населенных пунктов	отдельно стоящие усадебные жилые дома с придомовыми участками	1500	
3	59:37:0760101:571	Аренда	Пермский край, Усольский район, д. Белая Пашня, ул. Подлесная, 1в	Земли населенных пунктов	отдельно стоящие усадебные жилые дома с придомовыми участками	1500	
4	59:37:0760101:570	-	Пермский край, Усольский район, д. Белая Пашня, ул. Подлесная, 1б	Земли населенных пунктов	отдельно стоящие усадебные жилые дома с придомовыми участками	1500	
5	59:37:0760101:317	Собственность	Пермский край, Усольский район, д. Белая Пашня, ул. Подлесная, 1	Земли населенных пунктов	Для ведения личного подсобного хозяйства	1500	
6	59:37:0760101:123	Аренда	Пермский край, р-н Усольский, д. Белая Пашня, ул. Подлесная, 5а	Земли населенных пунктов	Для ведения личного подсобного хозяйства	1900	Координаты характерных точек границ земельного участка определены с точностью ниже нормативной точности определения координат. По проекту межевания подлежит уточнению.
7	59:37:0760101:134	Собственность	Пермский край, р-н Усольский, д. Белая Пашня, ул. Подлесная, 9	Земли населенных пунктов	Для ведения личного подсобного хозяйства	2100	
8	59:37:0760101:506	Аренда	Пермский край, Усольский район, Романовское сельское поселение, д. Белая Пашня, ул. Подлесная, 11	Земли населенных пунктов	Для ведения личного подсобного хозяйства	2500	
9	59:37:0760101:505	Аренда	Пермский край, Усольский район, Романовское сельское поселение, д. Белая Пашня, ул. Подлесная, 13	Земли населенных пунктов	Для ведения личного подсобного хозяйства	2500	Координаты характерных точек границ земельного участка определены с точностью ниже нормативной точности определения координат. По проекту межевания подлежит уточнению.
10	59:37:0760101:5	Собственность	Пермский край, р-н Усольский, д. Белая Пашня, ул. Подлесная, 15	Земли населенных пунктов	Для ведения личного подсобного хозяйства	1740	Координаты характерных точек границ земельного участка определены с точностью ниже нормативной точности определения координат. По проекту межевания подлежит уточнению.
11	59:37:0760101:304	Собственность	Пермский край, Усольский район, д. Белая Пашня, ул. Подлесная, 17	Земли населенных пунктов	Для личного подсобного хозяйства	2478	Местоположение границ ранее учтенного земельного участка не установлено в соответствии с требованиями действующего земельного законодательства. По проекту межевания подлежит уточнению.
12	59:37:0760101:305	Собственность	Пермский край, Усольский район, д. Белая Пашня, ул. Подлесная, 19	Земли населенных пунктов	Личное подсобное хозяйство	2478	Местоположение границ ранее учтенного земельного участка не установлено в соответствии с требованиями действующего земельного законодательства. По проекту межевания подлежит уточнению.



1	2	3	4	5	6	7	8
13	59:37:0760101:584	-	Пермский край, Усольский район, д. Белая Пашня, ул. Подлесная, 23	Земли населенных пунктов	Для ведения личного подсобного хозяйства	1521	
14	59:37:0760101:309	Собственность	Пермский край, Усольский район, д. Белая Пашня	Земли населенных пунктов	Личное подсобное хозяйство	1502	
15	59:37:0760101:311	Собственность, Аренда	Пермский край, р-н Усольский, д. Белая Пашня, ул. Подлесная, 29	Земли населенных пунктов	Для ведения личного подсобного хозяйства	2106	Местоположение границ ранее учтенного земельного участка не установлено в соответствии с требованиями действующего земельного законодательства. По проекту межевания подлежит уточнению.
16	59:37:0760101:552	Собственность	Пермский край, Усольский район, д. Б. Пашня	Категория не установлена	Для ведения личного подсобного хозяйства	1500	Местоположение границ ранее учтенного земельного участка не установлено в соответствии с требованиями действующего земельного законодательства. По проекту межевания подлежит уточнению.
17	59:37:0760101:329	Собственность	Пермский край, р-н Усольский, д. Белая Пашня, ул. Подлесная, дом 31	Земли населенных пунктов	Для личного подсобного хозяйства	3246	Местоположение границ ранее учтенного земельного участка не установлено в соответствии с требованиями действующего земельного законодательства. По проекту межевания подлежит уточнению.
18	59:37:0760101:313	Собственность	Пермский край, р-н Усольский, д. Белая Пашня, ул. Metallургов, дом 31	Земли населенных пунктов	Для ведения личного подсобного хозяйства	1500	Местоположение границ ранее учтенного земельного участка не установлено в соответствии с требованиями действующего земельного законодательства. По проекту межевания подлежит уточнению.
19	59:37:0760101:337	Собственность	Пермский край, район Усольский, д. Белая Пашня, ул. Metallургов, 29	Земли населенных пунктов	Под строительство индивидуального жилого дома с надворными постройками	1523	
20	59:37:0760101:507	Собственность	Пермский край, Усольский район, Романовское сельское поселение, д. Белая Пашня, ул. Metallургов, 27	Земли населенных пунктов	Для ведения личного подсобного хозяйства	1300	
21	59:37:0760101:345	Собственность	Пермский край, Усольский район, д. Белая Пашня, ул. Metallургов, 19	Земли населенных пунктов	Для ведения личного подсобного хозяйства	2000	
22	59:37:0760101:186	Общая долевая собственность	Пермский край, р-н Усольский, д. Белая Пашня, ул. Metallургов, дом 17	Земли населенных пунктов	Для ведения личного подсобного хозяйства	1200	Местоположение границ ранее учтенного земельного участка не установлено в соответствии с требованиями действующего земельного законодательства. По проекту межевания подлежит уточнению.
23	59:37:0760101:190	-	Пермский край, р-н Усольский, д. Белая Пашня	Земли населенных пунктов	Личное подсобное хозяйство	2422	
24	59:37:0760101:189	Общая долевая собственность	Пермский край, р-н Усольский, д. Белая Пашня, ул. Metallургов	Земли населенных пунктов	Для личного подсобного хозяйства	1920	Местоположение границ ранее учтенного земельного участка не установлено в соответствии с требованиями действующего земельного законодательства. По проекту межевания подлежит уточнению.
25	59:37:0760101:81	Общая долевая собственность	Пермский край, р-н Усольский, д. Белая Пашня, ул. Metallургов, 13	Земли населенных пунктов	Для ведения личного подсобного хозяйства	2441	

1	2	3	4	5	6	7	8
26	59:37:0760101:185	Собственность	Пермский край, р-н Усольский, д. Белая Пашня, ул. Подлесная, дом 9	Земли населенных пунктов	Для ведения личного подсобного хозяйства	1500	Местоположение границ ранее учтенного земельного участка не установлено в соответствии с требованиями действующего земельного законодательства. По проекту межевания подлежит уточнению.
27	59:37:0760101:129	Собственность	Пермский край, р-н Усольский, д. Белая Пашня	Земли населенных пунктов	Для ведения личного хозяйства	1500	Местоположение границ ранее учтенного земельного участка не установлено в соответствии с требованиями действующего земельного законодательства. По проекту межевания подлежит уточнению.
28	59:37:0760101:179	Собственность	Пермский край, р-н Усольский, д. Белая Пашня, ул. Металлургов, 2	Земли населенных пунктов	Для ведения личного подсобного хозяйства	1800	
29	59:37:0760101:178	Собственность	Пермский край, р-н Усольский, д. Белая Пашня	Земли населенных пунктов	Для ведения личного подсобного хозяйства	1500	Местоположение границ ранее учтенного земельного участка не установлено в соответствии с требованиями действующего земельного законодательства. По проекту межевания подлежит уточнению.
30	59:37:0760101:176	Собственность	Пермский край, р-н Усольский, д. Белая Пашня	Земли населенных пунктов	Для ведения личного подсобного хозяйства	1500	Местоположение границ ранее учтенного земельного участка не установлено в соответствии с требованиями действующего земельного законодательства. По проекту межевания подлежит уточнению.
31	59:37:0760101:175	Собственность	Пермский край, р-н Усольский, д. Белая Пашня, ул. Металлургов, дом 8	Земли населенных пунктов	Для ведения личного подсобного хозяйства	1100	
32	59:37:0760101:170	Собственность	Пермский край, р-н Усольский, д. Белая Пашня, ул. Металлургов, 10	Земли населенных пунктов	Индивидуальное садоводство	2080	Координаты характерных точек границ земельного участка определены с точностью ниже нормативной точности определения координат. По проекту межевания подлежит уточнению.
33	59:37:0760101:173	-	Пермский край, р-н Усольский, д. Белая Пашня	Земли населенных пунктов	Для ведения личного подсобного хозяйства	1900	Местоположение границ ранее учтенного земельного участка не установлено в соответствии с требованиями действующего земельного законодательства. По проекту межевания подлежит уточнению.
34	59:37:0760101:168	Собственность	Пермский край, р-н Усольский, д. Белая Пашня, ул. Металлургов, дом 14	Земли населенных пунктов	Личное подсобное хозяйство	1933	Местоположение границ ранее учтенного земельного участка не установлено в соответствии с требованиями действующего земельного законодательства. По проекту межевания подлежит уточнению.
35	59:37:0760101:508	-	Пермский край, Усольский район, Романовское с/п, д. Белая Пашня, ул. Металлургов, д. 18	Земли населенных пунктов	Для ведения личного подсобного хозяйства	1200	Местоположение границ ранее учтенного земельного участка не установлено в соответствии с требованиями действующего земельного законодательства. По проекту межевания подлежит уточнению.
36	59:37:0760101:169	Собственность	Пермский край, Усольский район, д. Белая Пашня, ул. Металлургов, дом 20	Земли населенных пунктов	Индивидуальное садоводство	1185	
37	59:37:0760101:703	Собственность	Пермский край, Усольский р-н., д. Белая Пашня, ул. Металлургов	Земли населенных пунктов	Индивидуальное жилищное строительство	955	
38	59:37:0760101:341	Собственность	Пермский край, Усольский район, д. Белая Пашня, ул. Металлургов, 24	Земли населенных пунктов	Для ведения личного подсобного хозяйства	1500	

1	2	3	4	5	6	7	8
39	59:37:0760101:585	Аренда	Пермский край, Усольский район, д. Белая Пашня, ул. Металлургов, 26а	Земли населенных пунктов	отдельно стоящие усадебные жилые дома с придомовыми участками	1787	
40	59:37:0760101:30	Собственность	Пермский край , р-н Усольский, д. Белая Пашня, ул. Металлургов, дом 28	Земли населенных пунктов	Для ведения личного подсобного хозяйства	2400	Местоположение границ ранее учтенного земельного участка не установлено в соответствии с требованиями действующего земельного законодательства. По проекту межевания подлежит уточнению.
40	59:37:0760101:29	-	Пермский край, р-н Усольский, д. Белая Пашня	Земли населенных пунктов	Для ведения личного подсобного хозяйства	1300	Местоположение границ ранее учтенного земельного участка не установлено в соответствии с требованиями действующего земельного законодательства. По проекту межевания подлежит уточнению.
42	59:37:0760101:705	-	Пермский край, Усольский район, д. Белая Пашня, ул. Калиновая	Земли населенных пунктов	Обслуживание жилой застройки	161	
43	59:37:0760101:130	Собственность	Пермский край , р-н Усольский, д. Белая Пашня, ул. Калиновая, дом 29	Земли населенных пунктов	Для ведения личного подсобного хозяйства	1200	
44	59:37:0760101:572	Собственность	Пермский край, Усольский район, д. Белая Пашня, ул. Калиновая, район д. 27	Земли населенных пунктов	для обслуживания здания школы	7988	
45	59:37:0760101:27	Собственность	Пермский край , р-н Усольский, д. Белая Пашня, ул. Калиновая, 27	Земли населенных пунктов	Для обслуживания здания школы	1648	
46	59:37:0760101:162	Собственность	Пермский край, Усольский район, д. Белая Пашня, ул. Калиновая, дом № 23	Земли населенных пунктов	Для ведения личного подсобного хозяйства	1087	
47	59:37:0760101:155	Собственность	Пермский край , р-н Усольский, д. Белая Пашня, ул. Калиновая, дом 25	Земли населенных пунктов	Для ведения личного подсобного хозяйства	1500	Местоположение границ ранее учтенного земельного участка не установлено в соответствии с требованиями действующего земельного законодательства. По проекту межевания подлежит уточнению.
48	59:37:0760101:161	Собственность	Пермский край, Усольский район, д. Белая Пашня, ул. Калиновая, д. 21	Земли населенных пунктов	Для ведения личного подсобного хозяйства	1100	
49	59:37:0760101:160	Собственность	Пермский край, р-н Усольский, д. Белая Пашня	Земли населенных пунктов	Для ведения личного подсобного хозяйства	800	Местоположение границ ранее учтенного земельного участка не установлено в соответствии с требованиями действующего земельного законодательства. По проекту межевания подлежит уточнению.
50	59:37:0760101:1	-	Пермский край, р-н Усольский, д. Белая Пашня, ул. Калиновая, д. 17	Земли населенных пунктов	Для ведения личного подсобного хозяйства	1500	Местоположение границ ранее учтенного земельного участка не установлено в соответствии с требованиями действующего земельного законодательства. По проекту межевания подлежит уточнению.
51	59:37:0760101:515	Собственность	Пермский край, Усольский район, д. Белая Пашня, ул. Калиновая, д. 15	Земли населенных пунктов	Для ведения личного подсобного хозяйства	1596	
52	59:37:0760101:7	-	Пермский край , р-н Усольский, д. Белая Пашня, ул. Калиновая, дом 13	Земли населенных пунктов	Для ведения личного хозяйства	1500	Местоположение границ ранее учтенного земельного участка не установлено в соответствии с требованиями действующего земельного законодательства. По проекту межевания подлежит уточнению.
53	59:37:0760101:12	Собственность	Пермский край, р-н Усольский, д. Белая Пашня, ул. Калиновая, дом 9	Земли населенных пунктов	Для ведения личного подсобного хозяйства	1429	

1	2	3	4	5	6	7	8
54	59:37:0760101:154	Собственность	Пермский край, р-н Усольский, д. Белая Пашня, ул. Калиновая, дом 7	Земли населенных пунктов	Для ведения личного подсобного хозяйства	1317	
55	59:37:0760101:153	Собственность	Пермский край, р-н Усольский, д. Белая Пашня, ул. Калиновая, 5	Земли населенных пунктов	Для ведения личного подсобного хозяйства	1531	Координаты характерных точек границ земельного участка определены с точностью ниже нормативной точности определения координат. По проекту межевания подлежит уточнению.
56	59:37:0760101:152	Собственность	Пермский край, Усольский район, д. Белая Пашня, ул. Калиновая, 3	Земли населенных пунктов	Для ведения личного подсобного хозяйства	1000	Местоположение границ ранее учтенного земельного участка не установлено в соответствии с требованиями действующего земельного законодательства. По проекту межевания подлежит уточнению.
57	59:37:0760101:151	Собственность	Пермский край, р-н Усольский, д. Белая Пашня, ул. Калиновая, 1	Земли населенных пунктов	Для ведения личного подсобного хозяйства	1478	
58	59:37:0760101:512	Собственность	Пермский край, р-н Усольский, д. Белая Пашня, ул. Калиновая, д 2	Земли населенных пунктов	для ведения личного хозяйства	1555	
59	59:37:0760101:147	Собственность	Пермский край, р-н Усольский, д. Белая Пашня	Земли населенных пунктов	Для ведения личного подсобного хозяйства	1100	
60	59:37:0760101:146	-	Пермский край, р-н Усольский, д. Белая Пашня	Земли населенных пунктов	Для ведения личного подсобного хозяйства	1300	Местоположение границ ранее учтенного земельного участка не установлено в соответствии с требованиями действующего земельного законодательства. По проекту межевания подлежит уточнению.
61	59:37:0760101:13	Собственность	Пермский край, Усольский район, д. Белая Пашня, ул. Калиновая, дом 8	Земли населенных пунктов	Для ведения личного подсобного хозяйства	1776	
62	59:37:0760101:144	Собственность	Пермский край, р-н Усольский, д. Белая Пашня, ул. Калиновая, дом 10	Земли населенных пунктов	Для ведения личного хозяйства	1100	
63	59:37:0760101:532	Собственность	Пермский край, Усольский район, д. Белая Пашня, ул. Калиновая, район д. 10	Земли населенных пунктов	Для огородничества	966	
64	59:37:0760101:142	Общая долевая собственность	Пермский край, р-н Усольский, д. Белая Пашня, ул. Калиновая	Земли населенных пунктов	Для личного подсобного хозяйства	1355	Местоположение границ ранее учтенного земельного участка не установлено в соответствии с требованиями действующего земельного законодательства. По проекту межевания подлежит уточнению.
65	59:37:0760101:141	Собственность	Пермский край, р-н Усольский, д. Белая Пашня, ул. Калиновая, дом 14	Земли населенных пунктов	Для ведения личного подсобного хозяйства	1417	
66	59:37:0760101:139	-	Пермский край, р-н Усольский, д. Белая Пашня	Земли населенных пунктов	Для ведения личного подсобного хозяйства	1500	Местоположение границ ранее учтенного земельного участка не установлено в соответствии с требованиями действующего земельного законодательства. По проекту межевания подлежит уточнению.
67	59:37:0760101:137	-	Пермский край, р-н Усольский, д. Белая Пашня, ул. Калиновая, дом 18	Земли населенных пунктов	Личное подсобное хозяйство	1664	Местоположение границ ранее учтенного земельного участка не установлено в соответствии с требованиями действующего земельного законодательства. По проекту межевания подлежит уточнению.
68	59:37:0760101:135	Собственность	Пермский край, Усольский район, д. Белая Пашня, ул. Калиновая	Земли населенных пунктов	Для ведения личного подсобного хозяйства	1849	

1	2	3	4	5	6	7	8
69	59:37:0760101:133	Собственность	Пермский край, Усольский район, д. Белая Пашня, ул. Калиновая, д. № 22	Земли населенных пунктов	Для ведения личного подсобного хозяйства	770	
70	59:37:0760101:343	Собственность	Пермский край, Усольский район, Романовское сельское поселение, д. Белая Пашня, ул. Калиновая, район д. 22	Земли населенных пунктов	Для ведения огородничества	911	
71	59:37:0760101:131	Собственность	Пермский край, р-н Усольский, д. Белая Пашня, ул. Калиновая, дом 24	Земли населенных пунктов	Для ведения личного подсобного хозяйства	1100	Местоположение границ ранее учтенного земельного участка не установлено в соответствии с требованиями действующего земельного законодательства. По проекту межевания подлежит уточнению.
72	59:37:0760101:342	Собственность	Пермский край, р-н Усольский, Романовское с/п, д. Белая Пашня, ул. Калиновая, д. 26	Земли населенных пунктов	Индивидуальные жилые дома с придомовыми участками	1044	
73	59:37:0760101:339	Собственность	Пермский край, р-н Усольский, д. Белая Пашня, ул. Калиновая, район д.26	Земли населенных пунктов	Индивидуальные жилые дома с придомовыми участками	945	Местоположение границ ранее учтенного земельного участка не установлено в соответствии с требованиями действующего земельного законодательства. По проекту межевания подлежит уточнению.
74	59:37:0760101:106	Собственность	Пермский край, р-н Усольский, д. Белая Пашня, ул. Заречная	Земли населенных пунктов	Личное подсобное хозяйство	1980	Местоположение границ ранее учтенного земельного участка не установлено в соответствии с требованиями действующего земельного законодательства. По проекту межевания подлежит уточнению.
75	59:37:0760101:105	Собственность	Пермский край, р-н Усольский, д. Белая Пашня, ул. Заречная, дом 23	Земли населенных пунктов	Для ведения личного подсобного хозяйства	920	
76	59:37:0760101:97	Собственность	Пермский край, р-н Усольский, д. Белая Пашня	Земли населенных пунктов	Для ведения личного хозяйства	1000	Местоположение границ ранее учтенного земельного участка не установлено в соответствии с требованиями действующего земельного законодательства. По проекту межевания подлежит уточнению.
77	59:37:0760101:2	Собственность	Пермский край, р-н Усольский, д. Белая Пашня, ул. Заречная, 19	Земли населенных пунктов	Для ведения личного подсобного хозяйства	1539	
78	59:37:0760101:138	Собственность	Пермский край, р-н Усольский, д. Белая Пашня, ул. Заречная, 19а	Земли населенных пунктов	Для ведения личного подсобного хозяйства	1311	
79	59:37:0760101:103	Собственность	Пермский край, Усольский район, д. Белая Пашня, ул. Заречная, д. 17	Земли населенных пунктов	Индивидуальное дачное строительство	770	
80	59:37:0760101:102	Собственность	Пермский край, Усольский район, д. Белая Пашня	Земли населенных пунктов	Для ведения личного подсобного хозяйства	990	
81	59:37:0760101:100	Собственность	Пермский край, район Усольский, д. Белая Пашня, ул. Заречная, д. 13	Земли населенных пунктов	Для ведения личного подсобного хозяйства	1646	
82	59:37:0760101:98	Собственность	Пермский край, р-н Усольский, д. Белая Пашня, ул. Заречная, дом 9	Земли населенных пунктов	Личное подсобное хозяйство	1726	
83	59:37:0760101:39	Собственность	Пермский край, р-н Усольский, д. Белая Пашня, ул. Заречная, д. №7	Земли населенных пунктов	Для ведения личного подсобного хозяйства	1800	Местоположение границ ранее учтенного земельного участка не установлено в соответствии с требованиями действующего земельного законодательства. По проекту межевания подлежит уточнению.

1	2	3	4	5	6	7	8
84	59:37:0760101:96	-	Пермский край, р-н Усольский, д. Белая Пашня	Земли населенных пунктов	Для ведения личного подсобного хозяйства	1100	Местоположение границ ранее учтенного земельного участка не установлено в соответствии с требованиями действующего земельного законодательства. По проекту межевания подлежит уточнению.
85	59:37:0760101:95	-	Пермский край, р-н Усольский, д. Белая Пашня	Земли населенных пунктов	Для ведения личного подсобного хозяйства	1200	Местоположение границ ранее учтенного земельного участка не установлено в соответствии с требованиями действующего земельного законодательства. По проекту межевания подлежит уточнению.
86	59:37:0760101:84	Собственность	Пермский край, р-н Усольский, д. Белая Пашня	Земли населенных пунктов	Для ведения личного подсобного хозяйства	550	
87	59:37:0760101:707	Общая долевая собственность	Пермский край, Усольский район, д. Белая Пашня, ул. Заречная	Земли населенных пунктов	Индивидуальное жилищное строительство	827	
88	59:37:0760101:589	Собственность	Пермский край, Усольский район, д. Белая Пашня, ул. Заречная, 4	Категория не установлена	Для ведения личного подсобного хозяйства	1034	
89	59:37:0760101:79	Собственность	Пермский край, р-н Усольский, д. Белая Пашня, ул. Заречная, 8	Земли населенных пунктов	Для ведения личного подсобного хозяйства	1280	
90	59:37:0760101:80	Собственность	Пермский край, район Усольский, с/п Романовское, д. Белая Пашня, ул. Родниковая, д. 7	Земли населенных пунктов	Индивидуальное садоводство	1472	
91	59:37:0760101:82	Собственность	Пермский край, район Усольский, д. Белая Пашня, ул. Родниковая, д. №3	Земли населенных пунктов	Для ведения личного подсобного хозяйства	985	
92	59:37:0760101:180	Собственность	Пермский край, р-н Усольский, д. Белая Пашня, ул. Родниковая, дом 1	Земли населенных пунктов	Для ведения личного подсобного хозяйства	875	Местоположение границ ранее учтенного земельного участка не установлено в соответствии с требованиями действующего земельного законодательства. По проекту межевания подлежит уточнению.
93	59:37:0760101:535	Собственность	Пермский край, Усольский район, д. Белая Пашня, ул. Родниковая, д.№ 2	Земли населенных пунктов	для ведения личного подсобного хозяйства	1320	
94	59:37:0760101:83	Собственность	Пермский край, р-н Усольский, д. Белая Пашня, ул. Родниковая, дом 4	Земли населенных пунктов	Для ведения личного подсобного хозяйства	900	Местоположение границ ранее учтенного земельного участка не установлено в соответствии с требованиями действующего земельного законодательства. По проекту межевания подлежит уточнению.
95	59:37:0760101:6	Собственность	Пермский край, р-н Усольский, д. Белая Пашня, ул. Родниковая, 6	Земли населенных пунктов	Индивидуальное садоводство	1100	Местоположение границ ранее учтенного земельного участка не установлено в соответствии с требованиями действующего земельного законодательства. По проекту межевания подлежит уточнению.
96	59:37:0760101:11	Собственность	Пермский край, р-н Усольский, д. Белая Пашня, ул. Родниковая, 9	Земли населенных пунктов	Для обслуживания жилого дома	1860	Координаты характерных точек границ земельного участка определены с точностью ниже нормативной точности определения координат. По проекту межевания подлежит уточнению.
97	59:37:0760101:578	-	Пермский край, Усольский район, д. Белая Пашня, ул. Заречная, 10	Земли населенных пунктов	отдельно стоящие усадебные жилые дома с придомовыми участками	594	

1	2	3	4	5	6	7	8
98	59:37:0760101:75	Собственность	Пермский край , р-н Усольский, д. Белая Пашня, ул. Заречная, дом 12	Земли населенных пунктов	Индивидуальное дачное строительство	492	Координаты характерных точек границ земельного участка определены с точностью ниже нормативной точности определения координат. По проекту межевания подлежит уточнению.
99	59:37:0760101:74	Общая долевая собственность	Пермский край, р-н Усольский, д. Белая Пашня, ул. Заречная	Земли населенных пунктов	Индивидуальное садоводство	985	Местоположение границ ранее учтенного земельного участка не установлено в соответствии с требованиями действующего земельного законодательства. По проекту межевания подлежит уточнению.
100	59:37:0760101:548	Собственность	Пермский край, Усольский район, д. Белая Пашня, ул. Заречная, д. 16	Земли населенных пунктов	Для ведения личного подсобного хозяйства	2600	Местоположение границ ранее учтенного земельного участка не установлено в соответствии с требованиями действующего земельного законодательства. По проекту межевания подлежит уточнению.
101	59:37:0760101:69	Собственность	Пермский край , р-н Усольский, д. Белая Пашня, ул. Заречная, 18	Земли населенных пунктов	Для ведения личного подсобного хозяйства	1217	Координаты характерных точек границ земельного участка определены с точностью ниже нормативной точности определения координат. По проекту межевания подлежит уточнению.
102	59:37:0760101:66	-	Пермский край, р-н Усольский, д. Белая Пашня, ул. Заречная, дом 20	Земли населенных пунктов	Для ведения личного подсобного хозяйства	900	Местоположение границ ранее учтенного земельного участка не установлено в соответствии с требованиями действующего земельного законодательства. По проекту межевания подлежит уточнению.
103	59:37:0760101:63	Собственность	Пермский край , р-н Усольский, д. Белая Пашня, ул. Заречная, 22	Земли населенных пунктов	Для ведения личного подсобного хозяйства	1085	Координаты характерных точек границ земельного участка определены с точностью ниже нормативной точности определения координат. По проекту межевания подлежит уточнению.
104	59:37:0760101:557	Собственность	Пермский край, Усольский р-н, д. Белая Пашня, ул. Заречная, 24	Категория не установлена	Для ведения личного подсобного хозяйства	1000	Местоположение границ ранее учтенного земельного участка не установлено в соответствии с требованиями действующего земельного законодательства. По проекту межевания подлежит уточнению.
105	59:37:0760101:338	Собственность	Пермский край, Усольский район, д. Белая Пашня, ул. Родниковая, д. №21	Земли населенных пунктов	Для ведения личного подсобного хозяйства	550	
106	59:37:0760101:64	Общая долевая собственность	Пермский край , р-н Усольский, д. Белая Пашня, ул. Родниковая, дом 19	Земли населенных пунктов	Для ведения личного подсобного хозяйства	2212	Координаты характерных точек границ земельного участка определены с точностью ниже нормативной точности определения координат. По проекту межевания подлежит уточнению.
107	59:37:0760101:70	Собственность	Пермский край, Усольский район, Романовское сельское поселение, д. Белая Пашня, ул. Родниковая, д. 17	Земли населенных пунктов	Для ведения личного подсобного хозяйства	900	Местоположение границ ранее учтенного земельного участка не установлено в соответствии с требованиями действующего земельного законодательства. По проекту межевания подлежит уточнению.
108	59:37:0760101:335	Собственность	Пермский край , р-н Усольский, д. Белая Пашня, ул. Родниковая, район дома 15	Земли населенных пунктов	Для ведения огородничества	372	

1	2	3	4	5	6	7	8
109	59:37:0760101:72	Собственность	Пермский край, Усольский район, д. Белая Пашня, ул. Родниковая, д. 15	Земли населенных пунктов	Для ведения личного подсобного хозяйства	652	
110	59:37:0760101:73	Общая совместная собственность	Пермский край, р-н Усольский, д. Белая Пашня, ул. Родниковая, 13	Земли населенных пунктов	Для ведения личного подсобного хозяйства	1200	
111	59:37:0760101:26	Собственность	Пермский край, р-н Усольский, д. Белая Пашня, ул. Родниковая, район дома № 11	Земли населенных пунктов	Для индивидуального огородничества	437	Координаты характерных точек границ земельного участка определены с точностью ниже нормативной точности определения координат. По проекту межевания подлежит уточнению.
112	59:37:0760101:76	Общая долевая собственность	Пермский край, р-н Усольский, д. Белая Пашня, ул. Родниковая, дом 11	Земли населенных пунктов	Для ведения личного подсобного хозяйства	900	Местоположение границ ранее учтенного земельного участка не установлено в соответствии с требованиями действующего земельного законодательства. По проекту межевания подлежит уточнению.
113	59:37:0760101:67	Общая долевая собственность	Пермский край, р-н Усольский, д. Белая Пашня, ул. Родниковая, дом 14	Земли населенных пунктов	Для ведения личного подсобного хозяйства	646,2	Местоположение границ ранее учтенного земельного участка не установлено в соответствии с требованиями действующего земельного законодательства. По проекту межевания подлежит уточнению.
114	59:37:0760101:59	Собственность	Пермский край, район Усольский, д. Белая Пашня, ул. Заречная, 6	Земли населенных пунктов	Для ведения личного подсобного хозяйства	1140	
115	59:37:0760101:56	Собственность	Пермский край, Усольский район, д. Белая Пашня, ул. Заречная, дом 28	Земли населенных пунктов	Для ведения личного подсобного хозяйства	1225	
116	59:37:0760101:53	Общая долевая собственность	Пермский край, р-н Усольский, д. Белая Пашня	Земли населенных пунктов	Для ведения личного подсобного хозяйства	1200	Местоположение границ ранее учтенного земельного участка не установлено в соответствии с требованиями действующего земельного законодательства. По проекту межевания подлежит уточнению.
117	59:37:0760101:48	Собственность	Пермский край, Усольский район, д. Белая Пашня, ул. Заречная, 32	Земли населенных пунктов	Индивидуальное садоводство	1072	
118	59:37:0760101:33	Собственность	Пермский край, р-н Усольский, д. Белая Пашня, ул. Заречная, дом 34	Земли населенных пунктов	Для ведения личного подсобного хозяйства	711	
119	59:37:0760101:560	Собственность	Пермский край, Усольский район, д. Белая Пашня, ул. Заречная, д. 36	Земли населенных пунктов	Для ведения личного подсобного хозяйства	1413	
120	59:37:0760101:37	Собственность	Пермский край, р-н Усольский, д. Белая Пашня, ул. Заречная, 38	Земли населенных пунктов	Индивидуальное садоводство	1200	Местоположение границ ранее учтенного земельного участка не установлено в соответствии с требованиями действующего земельного законодательства. По проекту межевания подлежит уточнению.
121	59:37:0760101:35	Собственность	Пермский край, Усольский район, Романовское сельское поселение, д. Белая Пашня, ул. Заречная, д. 40	Земли населенных пунктов	Для ведения личного подсобного хозяйства	1000	Местоположение границ ранее учтенного земельного участка не установлено в соответствии с требованиями действующего земельного законодательства. По проекту межевания подлежит уточнению.
122	59:37:0760101:31	Общая долевая собственность	Пермский край, р-н Усольский, д. Белая Пашня, ул. Родниковая, 41	Земли населенных пунктов	Для ведения личного подсобного хозяйства	1000	Местоположение границ ранее учтенного земельного участка не установлено в соответствии с требованиями действующего земельного законодательства. По проекту межевания подлежит уточнению.



1	2	3	4	5	6	7	8
123	59:37:0760101:32	Собственность	Пермский край, р-н Усольский, д. Белая Пашня, ул. Родниковая, дом 39	Земли населенных пунктов	Для ведения личного подсобного хозяйства	1668	Местоположение границ ранее учтенного земельного участка не установлено в соответствии с требованиями действующего земельного законодательства. По проекту межевания подлежит уточнению.
124	59:37:0760101:36	Общая долевая собственность	Пермский край, Усольский район, д. Белая Пашня, ул. Родниковая, дом 37	Земли населенных пунктов	Для ведения личного подсобного хозяйства	803	
125	59:37:0760101:38	Собственность	Пермский край, р-н Усольский, д. Белая Пашня, ул. Родниковая, дом 35	Земли населенных пунктов	Для ведения личного подсобного хозяйства	1072	Местоположение границ ранее учтенного земельного участка не установлено в соответствии с требованиями действующего земельного законодательства. По проекту межевания подлежит уточнению.
126	59:37:0760101:41	-	Пермский край, р-н Усольский, д. Белая Пашня, ул. Родниковая, дом 33	Земли населенных пунктов	Для ведения личного подсобного хозяйства	1300	Местоположение границ ранее учтенного земельного участка не установлено в соответствии с требованиями действующего земельного законодательства. По проекту межевания подлежит уточнению.
127	59:37:0760101:47	-	Пермский край, р-н Усольский, д. Белая Пашня, ул. Родниковая, дом 31	Земли населенных пунктов	Для ведения личного подсобного хозяйства	500	Местоположение границ ранее учтенного земельного участка не установлено в соответствии с требованиями действующего земельного законодательства. По проекту межевания подлежит уточнению.
128	59:37:0760101:49	Общая долевая собственность	Пермский край, р-н Усольский, д. Белая Пашня, ул. Родниковая, д 29	Земли населенных пунктов	Индивидуальное садоводство	900	Местоположение границ ранее учтенного земельного участка не установлено в соответствии с требованиями действующего земельного законодательства. По проекту межевания подлежит уточнению.
129	59:37:0760101:54	Общая долевая собственность	Пермский край, р-н Усольский, д. Белая Пашня, ул. Родниковая, дом 27	Земли населенных пунктов	Для ведения личного подсобного хозяйства	1028	Местоположение границ ранее учтенного земельного участка не установлено в соответствии с требованиями действующего земельного законодательства. По проекту межевания подлежит уточнению.
130	59:37:0760101:128	Собственность	Пермский край, р-н Усольский, д. Белая Пашня, ул. Родниковая, 25	Земли населенных пунктов	Для ведения личного подсобного хозяйства	531	Координаты характерных точек границ земельного участка определены с точностью ниже нормативной точности определения координат. По проекту межевания подлежит уточнению.
131	59:37:0760101:517	Собственность	Пермский край, Усольский район, д. Белая Пашня (ул. Родниковая)	Земли населенных пунктов	Личное подсобное хозяйство	627	Координаты характерных точек границ земельного участка определены с точностью ниже нормативной точности определения координат. По проекту межевания подлежит уточнению.
132	59:37:0760101:516	Собственность	Пермский край, район Усольский, д. Белая Пашня, ул. Родниковая, д 23а	Земли населенных пунктов	Личное подсобное хозяйство	894	
133	59:37:0760101:583	Безвозмездное (срочное) пользование	Пермский край, Усольский район, д. Белая Пашня, ул. Заречная, 25а	Земли населенных пунктов	общественные организации	252	
134	59:37:0760101:108	Собственность	Пермский край, Усольский район, д. Белая Пашня, ул. Заречная, дом 27	Земли населенных пунктов	Для ведения личного подсобного хозяйства	1676	

1	2	3	4	5	6	7	8
135	59:37:0760101:85	Собственность	Пермский край , р-н Усольский, д. Белая Пашня, ул. Заречная, дом 29	Земли населенных пунктов	Для ведения личного подсобного хозяйства	1120	
136	59:37:0760101:110	Собственность	Пермский край, р-н Усольский, с/п Романовское, д. Белая Пашня, ул. Заречная, д. № 31	Земли населенных пунктов	Для ведения личного подсобного хозяйства	900	Местоположение границ ранее учтенного земельного участка не установлено в соответствии с требованиями действующего земельного законодательства. По проекту межевания подлежит уточнению.
137	59:37:0760101:519	Собственность	Пермский край, Усольский район, Романовское сельское поселение, д. Белая Пашня, ул. Калиновая, 28а	Земли населенных пунктов	для обслуживания магазина	1600	
138	59:37:0760101:541	-	Пермский край, Усольский район, д. Белая Пашня, ул. Калиновая, д. 28	Земли населенных пунктов	Для ведения личного подсобного хозяйства	800	Местоположение границ ранее учтенного земельного участка не установлено в соответствии с требованиями действующего земельного законодательства. По проекту межевания подлежит уточнению.
139	59:37:0760101:113	Собственность	Пермский край , р-н Усольский, д. Белая Пашня, ул. Заречная, 33	Земли населенных пунктов	Для ведения личного подсобного хозяйства	800	Координаты характерных точек границ земельного участка определены с точностью ниже нормативной точности определения координат. По проекту межевания подлежит уточнению.
140	59:37:0760101:114	Собственность	Пермский край , р-н Усольский, д. Белая Пашня, ул. Заречная, район д.33	Земли населенных пунктов	Для ведения личного подсобного хозяйства	802	Координаты характерных точек границ земельного участка определены с точностью ниже нормативной точности определения координат. По проекту межевания подлежит уточнению.
141	59:37:0760101:15	-	Пермский край , р-н Усольский, д. Белая Пашня, ул. Заречная, дом 35	Земли населенных пунктов	Для ведения личного подсобного хозяйства	1200	Местоположение границ ранее учтенного земельного участка не установлено в соответствии с требованиями действующего земельного законодательства. По проекту межевания подлежит уточнению.
142	59:37:0760101:115	Собственность	Пермский край , р-н Усольский, д. Белая Пашня, ул. Заречная, 37	Земли населенных пунктов	Для ведения личного подсобного хозяйства	1200	Местоположение границ ранее учтенного земельного участка не установлено в соответствии с требованиями действующего земельного законодательства. По проекту межевания подлежит уточнению.
143	59:37:0760101:336	Собственность	Пермский край, район Усольский, Романовское с/п, д. Белая Пашня, ул. Заречная, д. 39	Земли населенных пунктов	Для ведения личного подсобного хозяйства	1320	
144	59:37:0760101:544	Собственность	Пермский край, Усольский район, д. Белая Пашня, ул. Заречная, район д. 39	Земли населенных пунктов	Для огородничества	429	
145	59:37:0760101:140	Собственность	Пермский край, р-н Усольский, д.Белая Пашня, ул.Калиновая, 31	Земли населенных пунктов	Для ведения личного подсобного хозяйства	1149	
146	59:37:0760101:127	Собственность	Пермский край , р-н Усольский, д. Белая Пашня, ул. Калиновая, дом 33	Земли населенных пунктов	Для ведения личного подсобного хозяйства	1800	
147	59:37:0760101:550	Собственность	Пермский край, Усольский район, д. Белая Пашня	Земли населенных пунктов	Для размещения кладбища	7314	
148	59:37:0760101:576	Аренда	Пермский край, Усольский район, д. Белая Пашня, ул. Калиновая, 426	Земли населенных пунктов	отдельно стоящие усадебные жилые дома с придомовыми участками	1500	
149	59:37:0760101:547	Аренда	Пермский край, Усольский район, д. Белая Пашня, ул. Калиновая	Земли населенных пунктов	Для огородничества	1000	

1	2	3	4	5	6	7	8
150	59:37:0760101:581	Собственность	Пермский край, р-н Усольский, д. Белая Пашня, ул. Калиновая, 36	Земли населенных пунктов	отдельно стоящие усадебные жилые дома с придомовыми участками	1950	
151	59:37:0760101:504	Собственность	Пермский край, Усольский район, Романовское сельское поселение, д. Белая Пашня, ул. Калиновая, 42а	Земли населенных пунктов	Для ведения личного подсобного хозяйства	900	
152	59:37:0760101:24	Собственность	Пермский край, р-н Усольский, д. Белая Пашня, ул. Калиновая, дом 42	Земли населенных пунктов	Для ведения личного подсобного хозяйства	1526	Местоположение границ ранее учтенного земельного участка не установлено в соответствии с требованиями действующего земельного законодательства. По проекту межевания подлежит уточнению.
153	59:37:0760101:122	Общая долевая собственность	Пермский край, р-н Усольский, д. Белая Пашня, ул. Калиновая, дом 44б	Земли населенных пунктов	Для ведения личного подсобного хозяйства	900	Местоположение границ ранее учтенного земельного участка не установлено в соответствии с требованиями действующего земельного законодательства. По проекту межевания подлежит уточнению.
154	59:37:0760101:22	Собственность	Пермский край, р-н Усольский, д. Белая Пашня, ул. Калиновая, дом 44а	Земли населенных пунктов	Для ведения личного подсобного хозяйства	1656	Местоположение границ ранее учтенного земельного участка не установлено в соответствии с требованиями действующего земельного законодательства. По проекту межевания подлежит уточнению.
155	59:37:0760101:23	Собственность	Пермский край, р-н Усольский, д. Белая Пашня, ул. Калиновая, дом 44	Земли населенных пунктов	Для ведения личного подсобного хозяйства	1900	Местоположение границ ранее учтенного земельного участка не установлено в соответствии с требованиями действующего земельного законодательства. По проекту межевания подлежит уточнению.
156	59:37:0760101:580	Собственность	Пермский край, Усольский район, д. Белая Пашня, ул. Калиновая, 46	Земли населенных пунктов	отдельно стоящие усадебные жилые дома с придомовыми участками	2553	
157	59:37:0760101:20	Общая долевая собственность	Пермский край, р-н Усольский, д. Белая Пашня, ул. Калиновая, 48	Земли населенных пунктов	Для ведения личного подсобного хозяйства	1633	
158	59:37:0760101:19	Собственность	Пермский край, р-н Усольский, д. Белая Пашня, ул. Калиновая, 50	Земли населенных пунктов	Для ведения личного подсобного хозяйства	1530	
159	59:37:0760101:587	Общая долевая собственность	Пермский край, р-н Усольский, д. Белая Пашня, ул. Калиновая	Земли населенных пунктов	отдельно стоящие усадебные жилые дома с придомовыми участками	2375	
160	59:37:0760101:586	Общая долевая собственность	Пермский край, р-н Усольский, д. Белая Пашня, ул. Калиновая	Земли населенных пунктов	отдельно стоящие усадебные жилые дома с придомовыми участками	1725	
161	59:37:0760101:546	Собственность	Пермский край, Усольский район, д. Б. Пашня, ул. Калиновая, 34	Земли населенных пунктов	Для ведения личного подсобного хозяйства	1574	Координаты характерных точек границ земельного участка определены с точностью ниже нормативной точности определения координат. По проекту межевания подлежит уточнению.
162	59:37:0760101:706	-	Российская Федерация, Пермский край, Усольский муниципальный район, сельское поселение Романовское, деревня Белая Пашня, улица Калиновая, 39	Земли населенных пунктов	Обслуживание жилой застройки	557	
163	59:37:0760101:704	-	Пермский край, Усольский район, д. Б. Пашня	Земли населенных пунктов	Обслуживание жилой застройки	34	

1	2	3	4	5	6	7	8
164	59:37:0760101:545	Аренда	Пермский край, Усольский район, д. Белая Пашня	Земли населенных пунктов	Для строительства опорно-мачтового сооружения и контейнера связи	200	
165	59:37:0760101:18	Собственность	Пермский край, р-н Усольский, д. Белая Пашня, Производственный комплекс, дом №5	Земли населенных пунктов	Индивидуальное дачное строительство	1800	Координаты характерных точек границ земельного участка определены с точностью ниже нормативной точности определения координат. По проекту межевания подлежит уточнению.
166	59:37:0760101:320	Собственность	Пермский край, р-н Усольский, д. Белая Пашня, производственный комплекс № 7	Земли населенных пунктов	Для ведения личного подсобного хозяйства	1258	Координаты характерных точек границ земельного участка определены с точностью ниже нормативной точности определения координат. По проекту межевания подлежит уточнению.
167	59:37:0000000:1947	Сервитут	Пермский край, Усольский муниципальный район, Романовское сельское поселение	Земли сельскохозяйственного назначения	Строительство ВЛ - 6 кВ фидер № 26 - ПС 110/35/6 кВ "Уньва" (в рамках реконструкции)	14383	
168	59:37:0760101:503	Аренда	Пермский край, Усольский район, Романовское сельское поселение, д. Белая Пашня, ул. Калиновая, 35а	Земли населенных пунктов	Для ведения личного подсобного хозяйства	1500	
169	59:37:0760101:518	Собственность	Пермский край, район Усольский, д. Белая Пашня, ул. Калиновая, 37	Земли населенных пунктов	Ведение личного подсобного хозяйства	1500	Местоположение границ ранее учтенного земельного участка не установлено в соответствии с требованиями действующего земельного законодательства. По проекту межевания подлежит уточнению.
170	59:37:0760101:8	-	Пермский край, р-н Усольский, д. Белая Пашня, ул. Калиновая, дом 40	Земли населенных пунктов	Для ведения личного подсобного хозяйства	1600	Координаты характерных точек границ земельного участка определены с точностью ниже нормативной точности определения координат. По проекту межевания подлежит уточнению.
171	59:37:0760101:10	Собственность	Пермский край, р-н Усольский, д. Белая Пашня, ул. Калиновая	Земли населенных пунктов	Под огородничество	2143	Координаты характерных точек границ земельного участка определены с точностью ниже нормативной точности определения координат. По проекту межевания подлежит уточнению.
172	59:37:0760101:322	Собственность	Пермский край, Усольский район, Романовское сельское поселение, д. Белая Пашня, ул. Калиновая, д. 38	Земли населенных пунктов	Личное подсобное хозяйство	1815	
173	59:37:0760101:4	Собственность	Пермский край, Усольский р-н, д. Белая Пашня (ул. Калиновая)	Земли населенных пунктов	Для ведения личного подсобного хозяйства	1525	
174	59:37:0760101:303	Собственность	Пермский край, р-н Усольский, д. Белая Пашня	Земли населенных пунктов	Индивидуальное садоводство	1526	
175	59:37:0760101:143	Собственность	Пермский край, р-н Усольский, д. Белая Пашня, ул. Калиновая, 52	Земли населенных пунктов	Для ведения личного подсобного хозяйства	2000	
176	59:37:0760101:315	Собственность	Пермский край, р-н Усольский, д. Белая Пашня	Земли населенных пунктов	Для ведения личного подсобного хозяйства	1500	Местоположение границ ранее учтенного земельного участка не установлено в соответствии с требованиями действующего земельного законодательства. По проекту межевания подлежит уточнению.

1	2	3	4	5	6	7	8
177	59:37:0760101:188	Собственность	Пермский край, р-н Усольский, д. Белая Пашня, ул. Металлургов, дом 21	Земли населенных пунктов	Для ведения личного подсобного хозяйства	1200	Местоположение границ ранее учтенного земельного участка не установлено в соответствии с требованиями действующего земельного законодательства. По проекту межевания подлежит уточнению.
178	59:37:0760101:549	Аренда	Пермский край, Усольский район, д. Белая Пашня, ул. Южная, 15	Земли населенных пунктов	Для ведения личного подсобного хозяйства	1500	
179	59:37:0760101:191	Собственность	Пермский край, р-н Усольский, д. Белая Пашня, ул. Южная, дом № 11	Земли населенных пунктов	Ведение личного подсобного хозяйства	1319	
180	59:37:0760101:314	Собственность	Пермский край, Усольский район, д. Белая Пашня, ул. Южная, 9	Земли населенных пунктов	Для индивидуального садоводства	1265	
181	59:37:0760101:577	-	Пермский край, Усольский район, д.Белая Пашня, ул.Южная	Земли населенных пунктов	Коммунальное обслуживание	137	
182	59:37:0760101:203	Собственность	Пермский край, Усольский район, д. Белая Пашня, ул. Южная, 1	Земли населенных пунктов	Отдельно стоящие усадебные жилые дома с участками, с возможностью содержания и разведения домашнего скота и птицы	1500	
183	59:37:0760101:523	-	Пермский край, Усольский район, д. Белая Пашня, ул. Селищенская, д. 2	Земли населенных пунктов	Для ведения личного подсобного хозяйства	1500	
184	59:37:0760101:579	Аренда	Пермский край, Усольский район, д. Белая Пашня, ул. Селищенская, 6	Земли населенных пунктов	отдельно стоящие усадебные жилые дома с придомовыми участками	1881	
185	59:37:0760101:551	Аренда	Пермский край, Усольский район, д. Б. Пашня, ул. Селищенская, 12	Земли населенных пунктов	Для ведения личного подсобного хозяйства	1500	
186	59:37:0760101:132	Аренда	Пермский край, р-н Усольский, д. Белая Пашня, ул. Заречная, 2	Земли населенных пунктов	Индивидуальное огородничество	1525	
187	59:37:0760101:554	Аренда	Пермский край, Усольский район, д. Б. Пашня, ул. Селищенская, 22	Земли населенных пунктов	Для ведения личного подсобного хозяйства	1500	
188	59:37:0760101:573	Аренда	Пермский край, Усольский район, д. Белая Пашня, ул. Селищенская, 19	Земли населенных пунктов	отдельно стоящие усадебные жилые дома с придомовыми участками	1500	
189	59:37:0760101:540	-	Пермский край, Усольский район, д. Белая Пашня, ул. Селищенская, 17	Земли населенных пунктов	Для ведения личного подсобного хозяйства	1500	
190	59:37:0760101:542	-	Пермский край, Усольский район, д. Белая Пашня, ул. Селищенская, 9	Земли населенных пунктов	Для ведения личного подсобного хозяйства	1500	
191	59:37:0760101:533	-	Пермский край, Усольский район, д. Белая Пашня, ул. Селищенская, 7	Земли населенных пунктов	Для ведения личного подсобного хозяйства	1500	
192	59:37:0760101:522	Аренда	Пермский край, Усольский район, д. Белая Пашня, ул. Селищенская, д. 5	Земли населенных пунктов	Для ведения личного подсобного хозяйства	1500	
193	59:37:0760101:521	Собственность	Пермский край, Усольский район, д. Белая Пашня, ул. Селищенская, д. 3.	Земли населенных пунктов	Для ведения личного подсобного хозяйства	1500	
194	59:37:0760101:513	Аренда	Пермский край, Усольский район, д. Белая Пашня, ул. Южная, 1г	Земли населенных пунктов	Для ведения личного подсобного хозяйства	1500	
195	59:37:0760101:525	Собственность	Пермский край, Усольский район, д. Белая Пашня, ул. Южная, 2а.	Земли населенных пунктов	Для ведения личного подсобного хозяйства	1200	
196	59:37:0000000:2025	Аренда	Пермский край, Усольский район, д.Белая Пашня, ул. Южная, 2а.	Земли населенных пунктов	Для ведения личного подсобного хозяйства	1800	

1	2	3	4	5	6	7	8
197	59:37:0760101:201	-	Пермский край, р-н Усольский, д. Белая Пашня, ул. Южная, 7	Земли населенных пунктов	Личное подсобное хозяйство	1500	Местоположение границ ранее учтенного земельного участка не установлено в соответствии с требованиями действующего земельного законодательства. По проекту межевания подлежит уточнению.
198	59:37:0760101:21	-	Пермский край, р-н Усольский, д. Белая Пашня	Земли населенных пунктов	Для ведения личного подсобного хозяйства	1500	Местоположение границ ранее учтенного земельного участка не установлено в соответствии с требованиями действующего земельного законодательства. На местности не идентифицирован.
199	59:37:0760101:192	-	Пермский край, р-н Усольский, д. Белая Пашня	Земли населенных пунктов	Личное подсобное хозяйство	1500	Местоположение границ ранее учтенного земельного участка не установлено в соответствии с требованиями действующего земельного законодательства. На местности не идентифицирован.
200	59:37:0760101:331	-	Пермский край, р-н Усольский, д. Белая Пашня	Земли населенных пунктов	Для ведения личного подсобного хозяйства	1500	Местоположение границ ранее учтенного земельного участка не установлено в соответствии с требованиями действующего земельного законодательства. На местности не идентифицирован.
201	59:37:0760101:319	-	Пермский край, р-н Усольский, д. Белая Пашня	Земли населенных пунктов	Для личного подсобного хозяйства	1340	Местоположение границ ранее учтенного земельного участка не установлено в соответствии с требованиями действующего земельного законодательства. По проекту межевания подлежит уточнению.
202	59:37:0760101:121	-	Пермский край, р-н Усольский, д. Белая Пашня	Земли населенных пунктов	Для ведения личного подсобного хозяйства	2045	Местоположение границ ранее учтенного земельного участка не установлено в соответствии с требованиями действующего земельного законодательства. На местности не идентифицирован.
203	59:37:0760101:94	-	Пермский край, р-н Усольский, д. Белая Пашня	Земли населенных пунктов	Для ведения личного подсобного хозяйства	1500	Местоположение границ ранее учтенного земельного участка не установлено в соответствии с требованиями действующего земельного законодательства. На местности не идентифицирован.
204	59:37:0760101:302	-	Пермский край, р-н Усольский, д. Белая Пашня	Земли населенных пунктов	Для огородничества	1500	Местоположение границ ранее учтенного земельного участка не установлено в соответствии с требованиями действующего земельного законодательства. На местности не идентифицирован.
205	59:37:0760101:330	-	Пермский край, р-н Усольский, д. Белая Пашня	Земли населенных пунктов	Для сенокосения	3425	Местоположение границ ранее учтенного земельного участка не установлено в соответствии с требованиями действующего земельного законодательства. На местности не идентифицирован.
206	59:37:0760101:332	-	Пермский край, р-н Усольский, д. Белая Пашня, хутор Кузьминка, 5	Земли населенных пунктов	Для ведения личного подсобного хозяйства	1500	Местоположение границ ранее учтенного земельного участка не установлено в соответствии с требованиями действующего земельного законодательства. На местности земельный участок расположен за границей проектирования.

1	2	3	4	5	6	7	8
207	59:37:0760101:712	-	Пермский край , Усольский район, д. Б. Пашня	Земли населенных пунктов	Для ведения личного подсобного хозяйства	1200	Местоположение границ ранее учтенного земельного участка не установлено в соответствии с требованиями действующего земельного законодательства. По проекту межевания подлежит уточнению.

Экспликация земельных участков по проекту межевания

Таблица 5

№ п/п	Кадастровый номер (обозначение) земельного участка	Вид права	Адрес (местоположение) земельного участка	Категория земель	Вид разрешенного использования	Площадь по документу, кв.м.	Площадь, кв.м	Примечание
1	2	3	4	5	6	7	8	9
1	:ЗУ1	-	Пермский край, Городской округ город Березники, д. Белая Пашня	Земли населенных пунктов	Земельные участки (территории) общего пользования		249363	Образование земельного участка из земель, собственность на которые не разграничена
2	:ЗУ2	-	Пермский край, Городской округ город Березники, д. Белая Пашня, ул. Подлесная	Земли населенных пунктов	Для индивидуального жилищного строительства		1029	Образование земельного участка из земель, собственность на которые не разграничена
3	:ЗУ3	-	Пермский край, Городской округ город Березники, д. Белая Пашня, ул. Южная, 19	Земли населенных пунктов	Для индивидуального жилищного строительства		1495	Образование из земель муниципальной собственности. На основании постановления администрации г. Березники Пермского края «Об утверждении схемы расположения земельного участка на кадастровом плане территории по адресу: д. Белая Пашня, ул. Южная, 19» от 15.01.2019 №82
4	:ЗУ4	-	Пермский край, Городской округ город Березники, д. Белая Пашня, ул. Подлесная	Земли населенных пунктов	Для индивидуального жилищного строительства		1029	Образование земельного участка из земель, собственность на которые не разграничена
5	:ЗУ5	-	Пермский край, Городской округ город Березники, д. Белая Пашня, ул. Подлесная	Земли населенных пунктов	Для индивидуального жилищного строительства		1364	Образование земельного участка из земель, собственность на которые не разграничена
6	:ЗУ6	-	Пермский край, Городской округ город Березники, д. Белая Пашня, ул. Подлесная	Земли населенных пунктов	Для индивидуального жилищного строительства		1364	Образование земельного участка из земель, собственность на которые не разграничена
7	:ЗУ7	-	Пермский край, Городской округ город Березники, д. Белая Пашня, ул. Подлесная	Земли населенных пунктов	Для индивидуального жилищного строительства		1364	Образование земельного участка из земель, собственность на которые не разграничена
8	:ЗУ8	-	Пермский край, Городской округ город Березники, д. Белая Пашня, ул. Подлесная	Земли населенных пунктов	Для индивидуального жилищного строительства		1064	Образование земельного участка из земель, собственность на которые не разграничена
9	:ЗУ9	-	Пермский край, Городской округ город Березники, д. Белая Пашня, ул. Подлесная	Земли населенных пунктов	Для индивидуального жилищного строительства		1384	Образование земельного участка из земель, собственность на которые не разграничена
10	:ЗУ10	-	Пермский край, Городской округ город Березники, д. Белая Пашня, ул. Подлесная	Земли населенных пунктов	Для индивидуального жилищного строительства		1433	Образование земельного участка из земель, собственность на которые не разграничена
11	:ЗУ11	-	Пермский край, Городской округ город Березники, д. Белая Пашня, ул. Подлесная	Земли населенных пунктов	Для индивидуального жилищного строительства		1433	Образование земельного участка из земель, собственность на которые не разграничена



1	2	3	4	5	6	7	8	9
12	:3У12	-	Пермский край, Городской округ город Березники, д. Белая Пашня, ул. Подлесная	Земли населенных пунктов	Для индивидуального жилищного строительства		1433	Образование земельного участка из земель, собственность на которые не разграничена
13	59:37:0760101:570	-	Пермский край, Усольский район, д. Белая Пашня, ул. Подлесная, 1б	Земли населенных пунктов	отдельно стоящие усадебные жилые дома с придомовыми участками	1500	1607	Исправление реестровой ошибки
14	59:37:0760101:317	Собственность	Пермский край, Усольский район, д. Белая Пашня, ул. Подлесная, 1	Земли населенных пунктов	Для ведения личного подсобного хозяйства	1500	1506	Исправление реестровой ошибки
15	:3У13	-	Пермский край, Городской округ город Березники, д. Белая Пашня, ул. Подлесная	Земли населенных пунктов	Для ведения личного подсобного хозяйства		1852	Образование земельного участка из земель, собственность на которые не разграничена
16	59:37:0760101:123	Аренда	Пермский край, р-н Усольский, д. Белая Пашня, ул. Подлесная, 5а	Земли населенных пунктов	Для ведения личного подсобного хозяйства	1900	1898	Уточнение местоположения границ и площади земельного участка
17	:3У14	-	Пермский край, Городской округ город Березники, д. Белая Пашня, ул. Подлесная	Земли населенных пунктов	Для ведения личного подсобного хозяйства		1811	Образование земельного участка из земель, собственность на которые не разграничена
18	59:37:0760101:506	Аренда	Пермский край, Усольский район, Романовское сельское поселение, д. Белая Пашня, ул. Подлесная, 11	Земли населенных пунктов	Для ведения личного подсобного хозяйства	2500	2839	Исправление реестровой ошибки
19	59:37:0760101:505	Аренда	Пермский край, Усольский район, Романовское сельское поселение, д. Белая Пашня, ул. Подлесная, 13	Земли населенных пунктов	Для ведения личного подсобного хозяйства	2500	2837	Уточнение местоположения границ и площади земельного участка
20	59:37:0760101:5	Собственность	Пермский край, р-н Усольский, д. Белая Пашня, ул. Подлесная, 15	Земли населенных пунктов	Для ведения личного подсобного хозяйства	1740	1710	Уточнение местоположения границ и площади земельного участка
21	59:37:0760101:304	Собственность	Пермский край, Усольский район, д. Белая Пашня, ул. Подлесная, 17	Земли населенных пунктов	Для личного подсобного хозяйства	2478	1710	Уточнение местоположения границ и площади земельного участка
22	59:37:0760101:305	Собственность	Пермский край, Усольский район, д. Белая Пашня, ул. Подлесная, 19	Земли населенных пунктов	Личное подсобное хозяйство	2478	2530	Уточнение местоположения границ и площади земельного участка
23	:3У15	-	Пермский край, Городской округ город Березники, д. Белая Пашня, ул. Подлесная	Земли населенных пунктов	Для индивидуального жилищного строительства		1413	Образование земельного участка из земель, собственность на которые не разграничена
24	:3У16	-	Пермский край, Городской округ город Березники, д. Белая Пашня, ул. Подлесная	Земли населенных пунктов	Для индивидуального жилищного строительства		1419	Образование земельного участка из земель, собственность на которые не разграничена
25	:3У17	-	Пермский край, Городской округ город Березники, д. Белая Пашня, ул. Подлесная	Земли населенных пунктов	Для индивидуального жилищного строительства		1407	Образование земельного участка из земель, собственность на которые не разграничена
26	59:37:0760101:311	Собственность, Аренда	Пермский край, р-н Усольский, д. Белая Пашня, ул. Подлесная, 29	Земли населенных пунктов	Для ведения личного подсобного хозяйства	2106	2100	Уточнение местоположения границ и площади земельного участка

1	2	3	4	5	6	7	8	9
27	59:37:0760101:552	Собственность	Пермский край, Усольский район, д. Б. Пашня	Категория не установлена	Для ведения личного подсобного хозяйства	1500	1631	Уточнение местоположения границ и площади земельного участка
28	59:37:0760101:329	Собственность	Пермский край, р-н Усольский, д. Белая Пашня, ул. Подлесная, дом 31	Земли населенных пунктов	Для личного подсобного хозяйства	3246	3479	Уточнение местоположения границ и площади земельного участка
29	:3У18	-	Пермский край, Городской округ город Березники, д. Белая Пашня, ул. Подлесная	Земли населенных пунктов	Для ведения личного подсобного хозяйства		1725	Образование земельного участка из земель, собственность на которые не разграничена
30	:3У19	-	Пермский край, Городской округ город Березники, д. Белая Пашня, ул. Metallургов	Земли населенных пунктов	Для ведения личного подсобного хозяйства		1590	Образование земельного участка из земель, собственность на которые не разграничена
31	59:37:0760101:313	Собственность	Пермский край, р-н Усольский, д. Белая Пашня, ул. Metallургов, дом 31	Земли населенных пунктов	Для ведения личного подсобного хозяйства	1500	2208	Уточнение местоположения границ и площади земельного участка
32	59:37:0760101:337	Собственность	Пермский край, район Усольский, д. Белая Пашня, ул. Metallургов, 29	Земли населенных пунктов	Под строительство индивидуального жилого дома с надворными постройками	1523	1554	Исправление реестровой ошибки
33	59:37:0760101:507	Собственность	Пермский край, Усольский район, Романовское сельское поселение, д. Белая Пашня, ул. Metallургов, 27	Земли населенных пунктов	Для ведения личного подсобного хозяйства	1300	1633	Исправление реестровой ошибки
34	59:37:0760101:315	Собственность	Пермский край, р-н Усольский, д. Белая Пашня	Земли населенных пунктов	Для ведения личного подсобного хозяйства	1500	1516	Уточнение местоположения границ и площади земельного участка
35	:3У20	-	Пермский край, Городской округ город Березники, д. Белая Пашня, ул. Metallургов	Земли населенных пунктов	Для ведения личного подсобного хозяйства		2010	Образование земельного участка из земель, собственность на которые не разграничена
36	59:37:0760101:188	Собственность	Пермский край, р-н Усольский, д. Белая Пашня, ул. Metallургов, дом 21	Земли населенных пунктов	Для ведения личного подсобного хозяйства	1200	2435	Уточнение местоположения границ и площади земельного участка
37	59:37:0760101:345	Собственность	Пермский край, Усольский район, д. Белая Пашня, ул. Metallургов, 19	Земли населенных пунктов	Для ведения личного подсобного хозяйства	2000	2057	Исправление реестровой ошибки
38	59:37:0760101:186	Общая долевая собственность	Пермский край, р-н Усольский, д. Белая Пашня, ул. Metallургов, дом 17	Земли населенных пунктов	Для ведения личного подсобного хозяйства	1200	2249	Уточнение местоположения границ и площади земельного участка
39	59:37:0760101:190	-	Пермский край, р-н Усольский, д. Белая Пашня	Земли населенных пунктов	Личное подсобное хозяйство	2422	2435	Исправление реестровой ошибки
40	59:37:0760101:189	Общая долевая собственность	Пермский край, р-н Усольский, д. Белая Пашня, ул. Metallургов	Земли населенных пунктов	Для личного подсобного хозяйства	1920	2099	Уточнение местоположения границ и площади земельного участка
41	59:37:0760101:81	Общая долевая собственность	Пермский край, р-н Усольский, д. Белая Пашня, ул. Metallургов, 13	Земли населенных пунктов	Для ведения личного подсобного хозяйства	2441	2432	Исправление реестровой ошибки

1	2	3	4	5	6	7	8	9
42	59:37:0760101:185	Собственность	Пермский край, р-н Усольский, д. Белая Пашня, ул. Подлесная, дом 9	Земли населенных пунктов	Для ведения личного подсобного хозяйства	1500	1911	Уточнение местоположения границ и площади земельного участка
43	:3У21	-	Пермский край, Городской округ город Березники, д. Белая Пашня, ул. Metallургов	Земли населенных пунктов	Для ведения личного подсобного хозяйства		2126	Образование земельного участка из земель, собственность на которые не разграничена
44	:3У22	-	Пермский край, Городской округ город Березники, д. Белая Пашня, ул. Metallургов	Земли населенных пунктов	Для ведения личного подсобного хозяйства		2126	Образование земельного участка из земель, собственность на которые не разграничена
45	:3У23	-	Пермский край, Городской округ город Березники, д. Белая Пашня, ул. Metallургов	Земли населенных пунктов	Для ведения личного подсобного хозяйства		2366	Образование земельного участка из земель, собственность на которые не разграничена
46	59:37:0760101:129	Собственность	Пермский край, р-н Усольский, д. Белая Пашня	Земли населенных пунктов	Для ведения личного хозяйства	1500	2689	Уточнение местоположения границ и площади земельного участка
47	59:37:0760101:179	Собственность	Пермский край, р-н Усольский, д. Белая Пашня, ул. Metallургов, 2	Земли населенных пунктов	Для ведения личного подсобного хозяйства	1800	2872	Исправление реестровой ошибки
48	59:37:0760101:178	Собственность	Пермский край, р-н Усольский, д. Белая Пашня	Земли населенных пунктов	Для ведения личного подсобного хозяйства	1500	2611	Уточнение местоположения границ и площади земельного участка
49	59:37:0760101:176	Собственность	Пермский край, р-н Усольский, д. Белая Пашня	Земли населенных пунктов	Для ведения личного подсобного хозяйства	1500	1929	Уточнение местоположения границ и площади земельного участка
50	59:37:0760101:175	Собственность	Пермский край, р-н Усольский, д. Белая Пашня, ул. Metallургов, дом 8	Земли населенных пунктов	Для ведения личного подсобного хозяйства	1100	1313	Исправление реестровой ошибки
51	59:37:0760101:170	Собственность	Пермский край, р-н Усольский, д. Белая Пашня, ул. Metallургов, 10	Земли населенных пунктов	Индивидуальное садоводство	2080	1950	Уточнение местоположения границ и площади земельного участка
52	59:37:0760101:173	-	Пермский край, р-н Усольский, д. Белая Пашня	Земли населенных пунктов	Для ведения личного подсобного хозяйства	1900	1845	Уточнение местоположения границ и площади земельного участка
53	59:37:0760101:168	Собственность	Пермский край, р-н Усольский, д. Белая Пашня, ул. Metallургов, дом 14	Земли населенных пунктов	Личное подсобное хозяйство	1933	1996	Уточнение местоположения границ и площади земельного участка
54	:3У24	-	Пермский край, Городской округ город Березники, д. Белая Пашня, ул. Metallургов	Земли населенных пунктов	Для ведения личного подсобного хозяйства		1730	Образование земельного участка из земель, собственность на которые не разграничена
55	59:37:0760101:508	-	Пермский край, Усольский район, Романовское с/п, д. Белая Пашня, ул. Metallургов, д. 18	Земли населенных пунктов	Для ведения личного подсобного хозяйства	1200	1807	Уточнение местоположения границ и площади земельного участка
56	59:37:0760101:169	Собственность	Пермский край, Усольский район, д. Белая Пашня, ул. Metallургов, дом 20	Земли населенных пунктов	Индивидуальное садоводство	1185	1213	Исправление реестровой ошибки

1	2	3	4	5	6	7	8	9
57	59:37:0760101:703	Собственность	Пермский край, Усольский р-н., д. Белая Пашня, ул. Metallургов	Земли населенных пунктов	Индивидуальное жилищное строительство	955	879	Исправление реестровой ошибки
58	:3У25	-	Пермский край, Городской округ город Березники, д. Белая Пашня	Земли населенных пунктов	-		639	Образование земельного участка из земель, собственность на которые не разграничена под бесхозяйный объект недвижимости
59	59:37:0760101:341	Собственность	Пермский край, Усольский район, д. Белая Пашня, ул. Metallургов, 24	Земли населенных пунктов	Для ведения личного подсобного хозяйства	1500	1552	Исправление реестровой ошибки
60	59:37:0760101:29	-	Пермский край, р-н Усольский, д. Белая Пашня	Земли населенных пунктов	Для ведения личного подсобного хозяйства	1300	1316	Уточнение местоположения границ и площади земельного участка
61	59:37:0760101:30	Собственность	Пермский край, р-н Усольский, д. Белая Пашня, ул. Metallургов, дом 28	Земли населенных пунктов	Для ведения личного подсобного хозяйства	2400	2945	Уточнение местоположения границ и площади земельного участка
62	59:37:0760101:585	Аренда	Пермский край, Усольский район, д. Белая Пашня, ул. Metallургов, 26а	Земли населенных пунктов	отдельно стоящие усадебные жилые дома с придомовыми участками	1787	1901	Исправление реестровой ошибки
63	:3У26	-	Пермский край, Городской округ город Березники, д. Белая Пашня, ул. Metallургов	Земли населенных пунктов	Для ведения личного подсобного хозяйства		1518	Образование земельного участка из земель, собственность на которые не разграничена
64	59:37:0760101:130	Собственность	Пермский край, р-н Усольский, д. Белая Пашня, ул. Калиновая, дом 29	Земли населенных пунктов	Для ведения личного подсобного хозяйства	1200	2205	Исправление реестровой ошибки
65	59:37:0760101:572	Собственность	Пермский край, Усольский район, д. Белая Пашня, ул. Калиновая, район д. 27	Земли населенных пунктов	для обслуживания здания школы	7988	7881	Исправление реестровой ошибки
66	59:37:0760101:27	Собственность	Пермский край, р-н Усольский, д. Белая Пашня, ул. Калиновая, 27	Земли населенных пунктов	Для обслуживания здания школы	1648	1642	Исправление реестровой ошибки
67	59:37:0760101:162	Собственность	Пермский край, Усольский район, д. Белая Пашня, ул. Калиновая, дом № 23	Земли населенных пунктов	Для ведения личного подсобного хозяйства	1087	1100	Исправление реестровой ошибки
68	59:37:0760101:155	Собственность	Пермский край, р-н Усольский, д. Белая Пашня, ул. Калиновая, дом 25	Земли населенных пунктов	Для ведения личного подсобного хозяйства	1500	2041	Уточнение местоположения границ и площади земельного участка
69	59:37:0760101:161	Собственность	Пермский край, Усольский район, д. Белая Пашня, ул. Калиновая, д. 21	Земли населенных пунктов	Для ведения личного подсобного хозяйства	1100	1643	Исправление реестровой ошибки
70	59:37:0760101:160	Собственность	Пермский край, р-н Усольский, д. Белая Пашня	Земли населенных пунктов	Для ведения личного подсобного хозяйства	800	1751	Уточнение местоположения границ и площади земельного участка
71	59:37:0760101:1	-	Пермский край, р-н Усольский, д. Белая Пашня, ул. Калиновая, д. 17	Земли населенных пунктов	Для ведения личного подсобного хозяйства	1500	1743	Уточнение местоположения границ и площади земельного участка

1	2	3	4	5	6	7	8	9
72	59:37:0760101:515	Собственность	Пермский край, Усольский район, д. Белая Пашня, ул. Калиновая, д. 15	Земли населенных пунктов	Для ведения личного подсобного хозяйства	1596	1613	Исправление реестровой ошибки
73	59:37:0760101:7	-	Пермский край, р-н Усольский, д. Белая Пашня, ул. Калиновая, дом 13	Земли населенных пунктов	Для ведения личного хозяйства	1500	1882	Уточнение местоположения границ и площади земельного участка
74	:3У27	-	Пермский край, Городской округ город Березники, д. Белая Пашня, ул. Калиновая	Земли населенных пунктов	Для ведения огородничества		418	Образование земельного участка из земель, собственность на которые не разграничена
75	:3У28	-	Пермский край, Городской округ город Березники, д. Б. Пашня	Земли населенных пунктов	Для ведения огородничества		418	Образование земельного участка из земель, собственность на которые не разграничена
76	59:37:0760101:12	Собственность	Пермский край, р-н Усольский, д. Белая Пашня, ул. Калиновая, дом 9	Земли населенных пунктов	Для ведения личного подсобного хозяйства	1429	1906	Исправление реестровой ошибки
77	59:37:0760101:154	Собственность	Пермский край, р-н Усольский, д. Белая Пашня, ул. Калиновая, дом 7	Земли населенных пунктов	Для ведения личного подсобного хозяйства	1317	1529	Исправление реестровой ошибки
78	59:37:0760101:153	Собственность	Пермский край, р-н Усольский, д. Белая Пашня, ул. Калиновая, 5	Земли населенных пунктов	Для ведения личного подсобного хозяйства	1531	1577	Уточнение местоположения границ и площади земельного участка
79	59:37:0760101:152	Собственность	Пермский край, Усольский район, д. Белая Пашня, ул. Калиновая, 3	Земли населенных пунктов	Для ведения личного подсобного хозяйства	1000	1641	Уточнение местоположения границ и площади земельного участка
80	59:37:0760101:151	Собственность	Пермский край, р-н Усольский, д. Белая Пашня, ул. Калиновая, 1	Земли населенных пунктов	Для ведения личного подсобного хозяйства	1478	1863	Исправление реестровой ошибки
81	:3У29	-	Пермский край, Городской округ город Березники, д. Белая Пашня, ул. Заречная	Земли населенных пунктов	Для индивидуального жилищного строительства		727	Образование земельного участка из земель, собственность на которые не разграничена
82	59:37:0760101:512	Собственность	Пермский край, р-н Усольский, д. Белая Пашня, ул. Калиновая, д 2	Земли населенных пунктов	для ведения личного хозяйства	1555	1662	Исправление реестровой ошибки
83	59:37:0760101:147	Собственность	Пермский край, р-н Усольский, д. Белая Пашня	Земли населенных пунктов	Для ведения личного подсобного хозяйства	1100	1999	Исправление реестровой ошибки
84	59:37:0760101:146	-	Пермский край, р-н Усольский, д. Белая Пашня	Земли населенных пунктов	Для ведения личного подсобного хозяйства	1300	1538	Уточнение местоположения границ и площади земельного участка
85	59:37:0760101:13	Собственность	Пермский край, Усольский район, д. Белая Пашня, ул. Калиновая, дом 8	Земли населенных пунктов	Для ведения личного подсобного хозяйства	1776	1763	Исправление реестровой ошибки
86	59:37:0760101:144	Собственность	Пермский край, р-н Усольский, д. Белая Пашня, ул. Калиновая, дом 10	Земли населенных пунктов	Для ведения личного хозяйства	1100	1108	Исправление реестровой ошибки

1	2	3	4	5	6	7	8	9
87	59:37:0760101:142	Общая долевая собственность	Пермский край, р-н Усольский, д Белая Пашня, ул Калиновая	Земли населенных пунктов	Для личного подсобного хозяйства	1355	1288	Уточнение местоположения границ и площади земельного участка
88	59:37:0760101:141	Собственность	Пермский край, р-н Усольский, д. Белая Пашня, ул. Калиновая, дом 14	Земли населенных пунктов	Для ведения личного подсобного хозяйства	1417	1612	Исправление реестровой ошибки
89	59:37:0760101:139	-	Пермский край, р-н Усольский, д. Белая Пашня	Земли населенных пунктов	Для ведения личного подсобного хозяйства	1500	2033	Уточнение местоположения границ и площади земельного участка
90	59:37:0760101:137	-	Пермский край, р-н Усольский, д. Белая Пашня, ул. Калиновая, дом 18	Земли населенных пунктов	Личное подсобное хозяйство	1664	1637	Уточнение местоположения границ и площади земельного участка
91	59:37:0760101:135	Собственность	Пермский край, Усольский район, д. Белая Пашня, ул. Калиновая	Земли населенных пунктов	Для ведения личного подсобного хозяйства	1849	1817	Исправление реестровой ошибки
92	59:37:0760101:343	Собственность	Пермский край, Усольский район, Романовское сельское поселение, д. Белая Пашня, ул. Калиновая, район д. 22	Земли населенных пунктов	Для ведения огородничества	911	900	Исправление реестровой ошибки
93	59:37:0760101:131	Собственность	Пермский край, р-н Усольский, д. Белая Пашня, ул. Калиновая, дом 24	Земли населенных пунктов	Для ведения личного подсобного хозяйства	1100	2166	Уточнение местоположения границ и площади земельного участка
94	59:37:0760101:342	Собственность	Пермский край, р-н Усольский, Романовское с/п, д. Белая Пашня, ул. Калиновая, д. 26	Земли населенных пунктов	Индивидуальные жилые дома с придомовыми участками	1044	1065	Исправление реестровой ошибки
95	59:37:0760101:339	Собственность	Пермский край, р-н Усольский, д. Белая Пашня, ул. Калиновая, район д.26	Земли населенных пунктов	Индивидуальные жилые дома с придомовыми участками	945	1027	Уточнение местоположения границ и площади земельного участка
96	59:37:0760101:106	Собственность	Пермский край, р-н Усольский, д. Белая Пашня, ул. Заречная	Земли населенных пунктов	Личное подсобное хозяйство	1980	1233	Уточнение местоположения границ и площади земельного участка
97	59:37:0760101:105	Собственность	Пермский край, р-н Усольский, д. Белая Пашня, ул. Заречная, дом 23	Земли населенных пунктов	Для ведения личного подсобного хозяйства	920	1906	Исправление реестровой ошибки
98	59:37:0760101:97	Собственность	Пермский край , р-н Усольский, д. Белая Пашня	Земли населенных пунктов	Для ведения личного хозяйства	1000	1745	Уточнение местоположения границ и площади земельного участка
99	59:37:0760101:2	Собственность	Пермский край, р-н Усольский, д. Белая Пашня, ул. Заречная, 19	Земли населенных пунктов	Для ведения личного подсобного хозяйства	1539	1817	Исправление реестровой ошибки
100	59:37:0760101:138	Собственность	Пермский край , р-н Усольский, д. Белая Пашня, ул. Заречная, 19а	Земли населенных пунктов	Для ведения личного подсобного хозяйства	1311	1928	Исправление реестровой ошибки
101	:ЗУ30	-	Пермский край, Городской округ город Березники, д. Белая Пашня, ул. Заречная	Земли населенных пунктов	Для индивидуального жилищного строительства		620	Образование земельного участка из земель, собственность на которые не разграничена

1	2	3	4	5	6	7	8	9
102	59:37:0760101:103	Собственность	Пермский край, Усольский район, д. Белая Пашня, ул. Заречная, д. 17	Земли населенных пунктов	Индивидуальное дачное строительство	770	810	Исправление реестровой ошибки
103	59:37:0760101:102	Собственность	Пермский край, Усольский район, д. Белая Пашня	Земли населенных пунктов	Для ведения личного подсобного хозяйства	990	1908	Исправление реестровой ошибки
104	59:37:0760101:100	Собственность	Пермский край, район Усольский, д. Белая Пашня, ул. Заречная, д. 13	Земли населенных пунктов	Для ведения личного подсобного хозяйства	1646	1842	Исправление реестровой ошибки
105	:3У31		Пермский край, Городской округ город Березники, д. Белая Пашня, ул. Заречная	Земли населенных пунктов	Для ведения личного подсобного хозяйства		1920	Образование земельного участка из земель, собственность на которые не разграничена
106	59:37:0760101:98	Собственность	Пермский край, р-н Усольский, д. Белая Пашня, ул. Заречная, дом 9	Земли населенных пунктов	Личное подсобное хозяйство	1726	1770	Исправление реестровой ошибки
107	59:37:0760101:39	Собственность	Пермский край, р-н Усольский, д. Белая Пашня, ул. Заречная, д. №7	Земли населенных пунктов	Для ведения личного подсобного хозяйства	1800	1864	Уточнение местоположения границ и площади земельного участка
108	59:37:0760101:96	-	Пермский край, р-н Усольский, д. Белая Пашня	Земли населенных пунктов	Для ведения личного подсобного хозяйства	1100	1238	Уточнение местоположения границ и площади земельного участка
109	:3У32	-	Пермский край, Городской округ город Березники, д. Белая Пашня, ул. Заречная	Земли населенных пунктов	Для индивидуального жилищного строительства		1319	Образование земельного участка из земель, собственность на которые не разграничена
111	59:37:0760101:95	-	Пермский край, р-н Усольский, д. Белая Пашня	Земли населенных пунктов	Для ведения личного подсобного хозяйства	1200	2037	Уточнение местоположения границ и площади земельного участка
112	59:37:0760101:589	Собственность	Пермский край, Усольский район, д. Белая Пашня, ул. Заречная, 4	Категория не установлена	Для ведения личного подсобного хозяйства	1034	1036	Исправление реестровой ошибки
113	:3У34	-	Пермский край, Городской округ город Березники, д. Белая Пашня, ул. Заречная	Земли населенных пунктов	Для индивидуального жилищного строительства		1026	Образование земельного участка из земель, собственность на которые не разграничена
114	59:37:0760101:79	Собственность	Пермский край, р-н Усольский, д. Белая Пашня, ул. Заречная, 8	Земли населенных пунктов	Для ведения личного подсобного хозяйства	1280	1281	Исправление реестровой ошибки
115	59:37:0760101:75	Собственность	Пермский край, р-н Усольский, д. Белая Пашня, ул. Заречная, дом 12	Земли населенных пунктов	Индивидуальное дачное строительство	492	492	Уточнение местоположения границ и площади земельного участка
116	59:37:0760101:74	Общая долевая собственность	Пермский край, р-н Усольский, д. Белая Пашня, ул. Заречная	Земли населенных пунктов	Индивидуальное садоводство	985	988	Уточнение местоположения границ и площади земельного участка
117	59:37:0760101:548	Собственность	Пермский край, Усольский район, д. Белая Пашня, ул. Заречная, д. 16	Земли населенных пунктов	Для ведения личного подсобного хозяйства	2600	1114	Уточнение местоположения границ и площади земельного участка

1	2	3	4	5	6	7	8	9
118	59:37:0760101:69	Собственность	Пермский край , р-н Усольский, д. Белая Пашня, ул. Заречная, 18	Земли населенных пунктов	Для ведения личного подсобного хозяйства	1217	1210	Уточнение местоположения границ и площади земельного участка
119	59:37:0760101:66	-	Пермский край, р-н Усольский, д. Белая Пашня, ул. Заречная, дом 20	Земли населенных пунктов	Для ведения личного подсобного хозяйства	900	1291	Уточнение местоположения границ и площади земельного участка
120	59:37:0760101:63	Собственность	Пермский край , р-н Усольский, д. Белая Пашня, ул. Заречная, 22	Земли населенных пунктов	Для ведения личного подсобного хозяйства	1085	1135	Уточнение местоположения границ и площади земельного участка
121	59:37:0760101:557	Собственность	Пермский край, Усольский р-н, д. Белая Пашня, ул. Заречная, 24	Категория не установлена	Для ведения личного подсобного хозяйства	1000	1468	Уточнение местоположения границ и площади земельного участка
122	59:37:0760101:338	Собственность	Пермский край, Усольский район, д. Белая Пашня, ул. Родниковая, д. №21	Земли населенных пунктов	Для ведения личного подсобного хозяйства	550	1134	Исправление реестровой ошибки
123	59:37:0760101:64	Общая долевая собственность	Пермский край , р-н Усольский, д. Белая Пашня, ул. Родниковая, дом 19	Земли населенных пунктов	Для ведения личного подсобного хозяйства	2212	2185	Уточнение местоположения границ и площади земельного участка
124	59:37:0760101:70	Собственность	Пермский край, Усольский район, Романовское сельское поселение, д. Белая Пашня, ул. Родниковая, д. 17	Земли населенных пунктов	Для ведения личного подсобного хозяйства	900	1028	Уточнение местоположения границ и площади земельного участка
125	59:37:0760101:335	Собственность	Пермский край , р-н Усольский, д. Белая Пашня, ул. Родниковая, район дома 15	Земли населенных пунктов	Для ведения огородничества	372	329	Исправление реестровой ошибки
126	59:37:0760101:72	Собственность	Пермский край, Усольский район, д. Белая Пашня, ул. Родниковая, д. 15	Земли населенных пунктов	Для ведения личного подсобного хозяйства	652	651	Исправление реестровой ошибки
127	59:37:0760101:73	Общая совместная собственность	Пермский край , р-н Усольский, д. Белая Пашня, ул. Родниковая, 13	Земли населенных пунктов	Для ведения личного подсобного хозяйства	1200	1253	Исправление реестровой ошибки
128	59:37:0760101:26	Собственность	Пермский край , р-н Усольский, д. Белая Пашня, ул. Родниковая, район дома № 11	Земли населенных пунктов	Для индивидуального огородничества	437	419	Уточнение местоположения границ и площади земельного участка
129	59:37:0760101:76	Общая долевая собственность	Пермский край, р-н Усольский, д. Белая Пашня, ул. Родниковая, дом 11	Земли населенных пунктов	Для ведения личного подсобного хозяйства	900	941	Уточнение местоположения границ и площади земельного участка
130	59:37:0760101:578	-	Пермский край, Усольский район, д. Белая Пашня, ул. Заречная, 10	Земли населенных пунктов	отдельно стоящие усадебные жилые дома с придомовыми участками	594	637	Исправление реестровой ошибки
131	59:37:0760101:11	Собственность	Пермский край , р-н Усольский, д. Белая Пашня, ул. Родниковая, 9	Земли населенных пунктов	Для обслуживания жилого дома	1860	1891	Уточнение местоположения границ и площади земельного участка
132	59:37:0760101:80	Собственность	Пермский край, район Усольский, с/п Романовское, д. Белая Пашня, ул. Родниковая, д. 7	Земли населенных пунктов	Индивидуальное садоводство	1472	1490	Исправление реестровой ошибки



1	2	3	4	5	6	7	8	9
133	59:37:0760101:82	Собственность	Пермский край, район Усольский, д. Белая Пашня, ул. Родниковая, д. №3	Земли населенных пунктов	Для ведения личного подсобного хозяйства	985	1175	Исправление реестровой ошибки
134	59:37:0760101:180	Собственность	Пермский край, р-н Усольский, д. Белая Пашня, ул. Родниковая, дом 1	Земли населенных пунктов	Для ведения личного подсобного хозяйства	875	1109	Уточнение местоположения границ и площади земельного участка
135	:3У35	-	Пермский край, Городской округ город Березники, д. Белая Пашня, ул. Родниковая	Земли населенных пунктов	Для индивидуального жилищного строительства		659	Образование земельного участка из земель, собственность на которые не разграничена
136	59:37:0760101:712	-	Пермский край, Усольский район, д. Б. Пашня	Земли населенных пунктов	Для ведения личного подсобного хозяйства	1200	1499	Уточнение местоположения границ и площади земельного участка
137	59:37:0760101:549	Аренда	Пермский край, Усольский район, д. Белая Пашня, ул. Южная, 15	Земли населенных пунктов	Для ведения личного подсобного хозяйства	1500	1488	Исправление реестровой ошибки
138	:3У37	-	Пермский край, Городской округ город Березники, д. Белая Пашня, ул. Южная	Земли населенных пунктов	Для индивидуального жилищного строительства		1479	Образование земельного участка из земель, собственность на которые не разграничена
139	59:37:0760101:191	Собственность	Пермский край, р-н Усольский, д. Белая Пашня, ул. Южная, дом № 11	Земли населенных пунктов	Ведение личного подсобного хозяйства	1319	1329	Исправление реестровой ошибки
140	59:37:0760101:314	Собственность	Пермский край, Усольский район, д. Белая Пашня, ул. Южная, 9	Земли населенных пунктов	Для индивидуального садоводства	1265	1283	Исправление реестровой ошибки
141	59:37:0760101:201	-	Пермский край, р-н Усольский, д. Белая Пашня, ул. Южная, 7	Земли населенных пунктов	Личное подсобное хозяйство	1500	2060	Уточнение местоположения границ и площади земельного участка
142	:3У38	-	Пермский край, Городской округ город Березники, д. Белая Пашня, ул. Южная	Земли населенных пунктов	Для ведения личного подсобного хозяйства		1536	Образование земельного участка из земель, собственность на которые не разграничена
143	59:37:0760101:203	Собственность	Пермский край, Усольский район, д. Белая Пашня, ул. Южная, 1	Земли населенных пунктов	Отдельно стоящие усадебные жилые дома с участками, с возможностью содержания и разведения домашнего скота и птицы	1500	1996	Исправление реестровой ошибки
144	59:37:0760101:523	-	Пермский край, Усольский район, д. Белая Пашня, ул. Селищенская, д. 2	Земли населенных пунктов	Для ведения личного подсобного хозяйства	1500	1500	Исправление реестровой ошибки
145	59:37:0760101:579	Аренда	Пермский край, Усольский район, д. Белая Пашня, ул. Селищенская, 6	Земли населенных пунктов	отдельно стоящие усадебные жилые дома с придомовыми участками	1881	1891	Исправление реестровой ошибки
146	:3У39	-	Пермский край, Городской округ город Березники, д. Белая Пашня, ул. Селищенская	Земли населенных пунктов	Для ведения личного подсобного хозяйства		1505	Образование земельного участка из земель, собственность на которые не разграничена

1	2	3	4	5	6	7	8	9
147	:ЗУ40	-	Пермский край, Городской округ город Березники, д. Белая Пашня, ул. Селищенская	Земли населенных пунктов	Для ведения личного подсобного хозяйства		1510	Образование земельного участка из земель, собственность на которые не разграничена
148	:ЗУ41	-	Пермский край, Городской округ город Березники, д. Белая Пашня, ул. Селищенская	Земли населенных пунктов	Для индивидуального жилищного строительства		1305	Образование земельного участка из земель, собственность на которые не разграничена
149	:ЗУ42	-	Пермский край, Городской округ город Березники, д. Белая Пашня, ул. Селищенская	Земли населенных пунктов	Для индивидуального жилищного строительства		1288	Образование земельного участка из земель, собственность на которые не разграничена
150	:ЗУ43	-	Пермский край, Городской округ город Березники, д. Белая Пашня, ул. Селищенская, 20	Земли населенных пунктов	Для индивидуального жилищного строительства		1295	Образование из земель муниципальной собственности. На основании постановления администрации г. Березники Пермского края «Об утверждении схемы расположения земельного участка на кадастровом плане территории по адресу: д. Белая Пашня, ул. Селищенская, 20» от 04.03.2019 №624
151	59:37:0760101:554	Аренда	Пермский край, Усольский район, д. Б. Пашня, ул. Селищенская, 22	Земли населенных пунктов	Для ведения личного подсобного хозяйства	1500	1632	Исправление реестровой ошибки
152	:ЗУ44	-	Пермский край, Городской округ город Березники, д. Белая Пашня, ул. Селищенская	Земли населенных пунктов	Для ведения личного подсобного хозяйства		1705	Образование земельного участка из земель, собственность на которые не разграничена
153	:ЗУ45	-	Пермский край, Городской округ город Березники, д. Белая Пашня, ул. Селищенская	Земли населенных пунктов	Для индивидуального жилищного строительства		1494	Образование земельного участка из земель, собственность на которые не разграничена
154	:ЗУ46	-	Пермский край, Городской округ город Березники, д. Белая Пашня, ул. Селищенская	Земли населенных пунктов	Для индивидуального жилищного строительства		1496	Образование земельного участка из земель, собственность на которые не разграничена
155	:ЗУ47	-	Пермский край, Городской округ город Березники, д. Белая Пашня, ул. Селищенская	Земли населенных пунктов	Для индивидуального жилищного строительства		1494	Образование земельного участка из земель, собственность на которые не разграничена
156	59:37:0760101:533	-	Пермский край, Усольский район, д. Белая Пашня, ул. Селищенская, 7	Земли населенных пунктов	Для ведения личного подсобного хозяйства	1500	1521	Исправление реестровой ошибки
157	59:37:0760101:522	Аренда	Пермский край, Усольский район, д. Белая Пашня, ул. Селищенская, д. 5	Земли населенных пунктов	Для ведения личного подсобного хозяйства	1500	1514	Исправление реестровой ошибки
158	59:37:0760101:521	Собственность	Пермский край, Усольский район, д. Белая Пашня, ул. Селищенская, д. 3.	Земли населенных пунктов	Для ведения личного подсобного хозяйства	1500	1493	Исправление реестровой ошибки
159	:ЗУ48	-	Пермский край, Городской округ город Березники, д. Белая Пашня	Земли населенных пунктов	Для ведения личного подсобного хозяйства		1551	Образование земельного участка из земель, собственность на которые не разграничена

1	2	3	4	5	6	7	8	9
160	:3У49	-	Пермский край, Городской округ город Березники, д. Белая Пашня	Земли населенных пунктов	Для ведения личного подсобного хозяйства		1516	Образование земельного участка из земель, собственность на которые не разграничена
161	:3У50	-	Пермский край, Городской округ город Березники, д. Белая Пашня	Земли населенных пунктов	Для индивидуального жилищного строительства		1500	Образование земельного участка из земель, собственность на которые не разграничена
162	59:37:0760101:525	Собственность	Пермский край, Усольский район, д. Белая Пашня, ул. Южная, 2а.	Земли населенных пунктов	Для ведения личного подсобного хозяйства	1200	1238	Исправление реестровой ошибки
163	59:37:0760101:319	-	Пермский край, р-н Усольский, д. Белая Пашня	Земли населенных пунктов	Для личного подсобного хозяйства	1340	1298	Уточнение местоположения границ и площади земельного участка
164	59:37:0760101:535	Собственность	Пермский край, Усольский район, д. Белая Пашня, ул. Родниковая, д.№ 2	Земли населенных пунктов	Для ведения личного подсобного хозяйства	1320	1862	Исправление реестровой ошибки
165	59:37:0760101:83	Собственность	Пермский край, р-н Усольский, д. Белая Пашня, ул. Родниковая, дом 4	Земли населенных пунктов	Для ведения личного подсобного хозяйства	900	2092	Уточнение местоположения границ и площади земельного участка
166	59:37:0760101:6	Собственность	Пермский край, р-н Усольский, д. Белая Пашня, ул. Родниковая, 6	Земли населенных пунктов	Индивидуальное садоводство	1100	1098	Уточнение местоположения границ и площади земельного участка
167	59:37:0760101:67	Общая долевая собственность	Пермский край, р-н Усольский, д. Белая Пашня, ул. Родниковая, дом 14	Земли населенных пунктов	Для ведения личного подсобного хозяйства	646,2	899	Уточнение местоположения границ и площади земельного участка
168	59:37:0760101:516	Собственность	Пермский край, район Усольский, д. Белая Пашня, ул. Родниковая, д. 23а	Земли населенных пунктов	Личное подсобное хозяйство	894	969	Исправление реестровой ошибки
169	59:37:0760101:517	Собственность	Пермский край, Усольский район, д. Белая Пашня (ул. Родниковая)	Земли населенных пунктов	Личное подсобное хозяйство	627	681	Уточнение местоположения границ и площади земельного участка
170	59:37:0760101:128	Собственность	Пермский край, р-н Усольский, д. Белая Пашня, ул. Родниковая, 25	Земли населенных пунктов	Для ведения личного подсобного хозяйства	531	537	Уточнение местоположения границ и площади земельного участка
171	59:37:0760101:54	Общая долевая собственность	Пермский край, р-н Усольский, д. Белая Пашня, ул. Родниковая, дом 27	Земли населенных пунктов	Для ведения личного подсобного хозяйства	1028	1118	Уточнение местоположения границ и площади земельного участка
172	59:37:0760101:49	Общая долевая собственность	Пермский край, р-н Усольский, д. Белая Пашня, ул. Родниковая, д. 29	Земли населенных пунктов	Индивидуальное садоводство	900	882	Уточнение местоположения границ и площади земельного участка
173	59:37:0760101:47	-	Пермский край, р-н Усольский, д. Белая Пашня, ул. Родниковая, дом 31	Земли населенных пунктов	Для ведения личного подсобного хозяйства	500	911	Уточнение местоположения границ и площади земельного участка
174	59:37:0760101:41	-	Пермский край, р-н Усольский, д. Белая Пашня, ул. Родниковая, дом 33	Земли населенных пунктов	Для ведения личного подсобного хозяйства	1300	1182	Уточнение местоположения границ и площади земельного участка

1	2	3	4	5	6	7	8	9
175	59:37:0760101:38	Собственность	Пермский край, р-н Усольский, д. Белая Пашня, ул. Родниковая, дом 35	Земли населенных пунктов	Для ведения личного подсобного хозяйства	1072	1073	Уточнение местоположения границ и площади земельного участка
176	59:37:0760101:36	Общая долевая собственность	Пермский край, Усольский район, д. Белая Пашня, ул. Родниковая, дом 37	Земли населенных пунктов	Для ведения личного подсобного хозяйства	803	807	Исправление реестровой ошибки
177	59:37:0760101:32	Собственность	Пермский край, р-н Усольский, д. Белая Пашня, ул. Родниковая, дом 39	Земли населенных пунктов	Для ведения личного подсобного хозяйства	1668	1591	Уточнение местоположения границ и площади земельного участка
178	59:37:0760101:31	Общая долевая собственность	Пермский край, р-н Усольский, д. Белая Пашня, ул. Родниковая, 41	Земли населенных пунктов	Для ведения личного подсобного хозяйства	1000	1942	Уточнение местоположения границ и площади земельного участка
179	59:37:0760101:35	Собственность	Пермский край, Усольский район, Романовское сельское поселение, д. Белая Пашня, ул. Заречная, д. 40	Земли населенных пунктов	Для ведения личного подсобного хозяйства	1000	1211	Уточнение местоположения границ и площади земельного участка
180	59:37:0760101:37	Собственность	Пермский край, р-н Усольский, д. Белая Пашня, ул. Заречная, 38	Земли населенных пунктов	Индивидуальное садоводство	1200	1315	Уточнение местоположения границ и площади земельного участка
181	59:37:0760101:560	Собственность	Пермский край, Усольский район, д. Белая Пашня, ул. Заречная, д. 36	Земли населенных пунктов	Для ведения личного подсобного хозяйства	1413	1406	Исправление реестровой ошибки
182	59:37:0760101:33	Собственность	Пермский край, р-н Усольский, д. Белая Пашня, ул. Заречная, дом 34	Земли населенных пунктов	Для ведения личного подсобного хозяйства	711	706	Исправление реестровой ошибки
183	59:37:0760101:48	Собственность	Пермский край, Усольский район, д. Белая Пашня, ул. Заречная, 32	Земли населенных пунктов	Индивидуальное садоводство	1072	1057	Исправление реестровой ошибки
184	59:37:0760101:53	Общая долевая собственность	Пермский край, р-н Усольский, д. Белая Пашня	Земли населенных пунктов	Для ведения личного подсобного хозяйства	1200	1172	Уточнение местоположения границ и площади земельного участка
185	59:37:0760101:56	Собственность	Пермский край, Усольский район, д. Белая Пашня, ул. Заречная, дом 28	Земли населенных пунктов	Для ведения личного подсобного хозяйства	1225	1218	Исправление реестровой ошибки
186	59:37:0760101:59	Собственность	Пермский край, район Усольский, д. Белая Пашня, ул. Заречная, 6	Земли населенных пунктов	Для ведения личного подсобного хозяйства	1140	1168	Исправление реестровой ошибки
187	59:37:0760101:108	Собственность	Пермский край, Усольский район, д. Белая Пашня, ул. Заречная, дом 27	Земли населенных пунктов	Для ведения личного подсобного хозяйства	1676	1681	Исправление реестровой ошибки
188	59:37:0760101:85	Собственность	Пермский край, р-н Усольский, д. Белая Пашня, ул. Заречная, дом 29	Земли населенных пунктов	Для ведения личного подсобного хозяйства	1120	1152	Исправление реестровой ошибки
189	59:37:0760101:110	Собственность	Пермский край, р-н Усольский, с/п Романовское, д. Белая Пашня, ул. Заречная, д. № 31	Земли населенных пунктов	Для ведения личного подсобного хозяйства	900	1148	Уточнение местоположения границ и площади земельного участка

1	2	3	4	5	6	7	8	9
190	59:37:0760101:113	Собственность	Пермский край , р-н Усольский, д. Белая Пашня, ул. Заречная, 33	Земли населенных пунктов	Для ведения личного подсобного хозяйства	800	803	Уточнение местоположения границ и площади земельного участка
191	59:37:0760101:15	-	Пермский край , р-н Усольский, д. Белая Пашня, ул. Заречная, дом 35	Земли населенных пунктов	Для ведения личного подсобного хозяйства	1200	1780	Уточнение местоположения границ и площади земельного участка
192	59:37:0760101:115	Собственность	Пермский край , р-н Усольский, д. Белая Пашня, ул. Заречная, 37	Земли населенных пунктов	Для ведения личного подсобного хозяйства	1200	1969	Уточнение местоположения границ и площади земельного участка
193	59:37:0760101:336	Собственность	Пермский край, район Усольский, Романовское с/п, д. Белая Пашня, ул. Заречная, д. 39	Земли населенных пунктов	Для ведения личного подсобного хозяйства	1320	1336	Исправление реестровой ошибки
194	59:37:0760101:544	Собственность	Пермский край, Усольский район, д. Белая Пашня, ул. Заречная, район д. 39	Земли населенных пунктов	Для огородничества	429	452	Исправление реестровой ошибки
195	59:37:0760101:114	Собственность	Пермский край , р-н Усольский, д. Белая Пашня, ул. Заречная, район д.33	Земли населенных пунктов	Для ведения личного подсобного хозяйства	802	792	Уточнение местоположения границ и площади земельного участка
196	59:37:0760101:541	-	Пермский край, Усольский район, д. Белая Пашня, ул. Калиновая, д. 28	Земли населенных пунктов	Для ведения личного подсобного хозяйства	800	1062	Уточнение местоположения границ и площади земельного участка
197	59:37:0760101:519	Собственность	Пермский край, Усольский район, Романовское сельское поселение, д. Белая Пашня, ул. Калиновая, 28а	Земли населенных пунктов	для обслуживания магазина	1600	1564	Исправление реестровой ошибки
198	59:37:0760101:127	Собственность	Пермский край , р-н Усольский, д. Белая Пашня, ул. Калиновая, дом 33	Земли населенных пунктов	Для ведения личного подсобного хозяйства	1800	2196	Исправление реестровой ошибки
199	59:37:0760101:140	Собственность	Пермский край, р-н Усольский, д.Белая Пашня, ул.Калиновая, 31	Земли населенных пунктов	Для ведения личного подсобного хозяйства	1149	1152	Исправление реестровой ошибки
200	:3У51	-	Пермский край, Городской округ город Березники, д. Белая Пашня	Земли населенных пунктов	Для индивидуального жилищного строительства		1500	Образование земельного участка из земель, собственность на которые не разграничена
201	:3У52	-	Пермский край, Городской округ город Березники, д. Белая Пашня	Земли населенных пунктов	Для индивидуального жилищного строительства		1500	Образование земельного участка из земель, собственность на которые не разграничена
202	:3У53	-	Пермский край, Городской округ город Березники, д. Белая Пашня	Земли населенных пунктов	Для индивидуального жилищного строительства		1500	Образование земельного участка из земель, собственность на которые не разграничена
203	:3У54	-	Пермский край, Городской округ город Березники, д. Белая Пашня	Земли населенных пунктов	Для индивидуального жилищного строительства		1500	Образование земельного участка из земель, собственность на которые не разграничена
204	:3У55	-	Пермский край, Городской округ город Березники, д. Белая Пашня	Земли населенных пунктов	Для индивидуального жилищного строительства		1500	Образование земельного участка из земель, собственность на которые не разграничена

1	2	3	4	5	6	7	8	9
205	:3У56	-	Пермский край, Городской округ город Березники, д. Белая Пашня	Земли населенных пунктов	Для индивидуального жилищного строительства		1500	Образование земельного участка из земель, собственность на которые не разграничена
206	:3У57	-	Пермский край, Городской округ город Березники, д. Белая Пашня	Земли населенных пунктов	Для индивидуального жилищного строительства		1500	Образование земельного участка из земель, собственность на которые не разграничена
207	59:37:0760101:580	Собственность	Пермский край, Усольский район, д. Белая Пашня, ул. Калиновая, 46	Земли населенных пунктов	отдельно стоящие усадебные жилые дома с придомовыми участками	2553	2397	Исправление реестровой ошибки
208	59:37:0760101:122	Общая долевая собственность	Пермский край, р-н Усольский, д. Белая Пашня, ул. Калиновая, дом 44б	Земли населенных пунктов	Для ведения личного подсобного хозяйства	900	1735	Уточнение местоположения границ и площади земельного участка
209	59:37:0760101:22	Собственность	Пермский край, р-н Усольский, д. Белая Пашня, ул. Калиновая, дом 44а	Земли населенных пунктов	Для ведения личного подсобного хозяйства	1656	1810	Уточнение местоположения границ и площади земельного участка
210	59:37:0760101:23	Собственность	Пермский край, р-н Усольский, д. Белая Пашня, ул. Калиновая, дом 44	Земли населенных пунктов	Для ведения личного подсобного хозяйства	1900	1866	Уточнение местоположения границ и площади земельного участка
211	59:37:0760101:24	Собственность	Пермский край, р-н Усольский, д. Белая Пашня, ул. Калиновая, дом 42	Земли населенных пунктов	Для ведения личного подсобного хозяйства	1526	1781	Уточнение местоположения границ и площади земельного участка
212	59:37:0760101:504	Собственность	Пермский край, Усольский район, Романовское сельское поселение, д. Белая Пашня, ул. Калиновая, 42а	Земли населенных пунктов	Для ведения личного подсобного хозяйства	900	1297	Исправление реестровой ошибки
213	59:37:0760101:581	Собственность	Пермский край, р-н Усольский, д. Белая Пашня, ул. Калиновая, 3б	Земли населенных пунктов	отдельно стоящие усадебные жилые дома с придомовыми участками	1950	2055	Исправление реестровой ошибки
214	59:37:0760101:546	Собственность	Пермский край, Усольский район, д. Б. Пашня, ул. Калиновая, 34	Земли населенных пунктов	Для ведения личного подсобного хозяйства	1574	1677	Уточнение местоположения границ и площади земельного участка
215	59:37:0760101:586	Общая долевая собственность	Пермский край, р-н Усольский, д. Белая Пашня, ул. Калиновая	Земли населенных пунктов	отдельно стоящие усадебные жилые дома с придомовыми участками	1725	1622	Исправление реестровой ошибки
216	59:37:0760101:587	Общая долевая собственность	Пермский край, р-н Усольский, д. Белая Пашня, ул. Калиновая	Земли населенных пунктов	отдельно стоящие усадебные жилые дома с придомовыми участками	2375	2563	Исправление реестровой ошибки
217	59:37:0760101:19	Собственность	Пермский край, р-н Усольский, д. Белая Пашня, ул. Калиновая, 50	Земли населенных пунктов	Для ведения личного подсобного хозяйства	1530	1450	Исправление реестровой ошибки
218	59:37:0760101:20	Общая долевая собственность	Пермский край, р-н Усольский, д. Белая Пашня, ул. Калиновая, 48	Земли населенных пунктов	Для ведения личного подсобного хозяйства	1633	1889	Исправление реестровой ошибки
219	59:37:0760101:143	Собственность	Пермский край, р-н Усольский, д. Белая Пашня, ул. Калиновая, 52	Земли населенных пунктов	Для ведения личного подсобного хозяйства	2000	2170	Исправление реестровой ошибки

1	2	3	4	5	6	7	8	9
220	59:37:0760101:303	Собственность	Пермский край, р-н Усольский, д. Белая Пашня	Земли населенных пунктов	Индивидуальное садоводство	1526	1537	Исправление реестровой ошибки
221	59:37:0760101:4	Собственность	Пермский край, Усольский р-н, д. Белая Пашня (ул. Калиновая)	Земли населенных пунктов	Для ведения личного подсобного хозяйства	1525	1556	Исправление реестровой ошибки
222	59:37:0760101:322	Собственность	Пермский край, Усольский район, Романовское сельское поселение, д. Белая Пашня, ул. Калиновая, д. 38	Земли населенных пунктов	Личное подсобное хозяйство	1815	1825	Исправление реестровой ошибки
223	59:37:0760101:10	Собственность	Пермский край, р-н Усольский, д. Белая Пашня, ул. Калиновая	Земли населенных пунктов	Под огородничество	2143	2076	Уточнение местоположения границ и площади земельного участка
224	59:37:0760101:8	-	Пермский край, р-н Усольский, д. Белая Пашня, ул. Калиновая, дом 40	Земли населенных пунктов	Для ведения личного подсобного хозяйства	1600	1764	Уточнение местоположения границ и площади земельного участка
225	59:37:0760101:518	Собственность	Пермский край, район Усольский, д. Белая Пашня, ул. Калиновая, 37	Земли населенных пунктов	Ведение личного подсобного хозяйства	1500	2064	Уточнение местоположения границ и площади земельного участка
226	59:37:0760101:503	Аренда	Пермский край, Усольский район, Романовское сельское поселение, д. Белая Пашня, ул. Калиновая, 35а	Земли населенных пунктов	Для ведения личного подсобного хозяйства	1500	1567	Исправление реестровой ошибки
227	59:37:0760101:320	Собственность	Пермский край, р-н Усольский, д. Белая Пашня, производственный комплекс № 7	Земли населенных пунктов	Для ведения личного подсобного хозяйства	1258	1606	Уточнение местоположения границ и площади земельного участка
228	59:37:0760101:18	Собственность	Пермский край, р-н Усольский, д. Белая Пашня, Производственный комплекс, дом №5	Земли населенных пунктов	Индивидуальное дачное строительство	1800	1800	Уточнение местоположения границ и площади земельного участка
229	59:37:0760101:550	Собственность	Пермский край, Усольский район, д. Белая Пашня	Земли населенных пунктов	Для размещения кладбища	7314	7500	Исправление реестровой ошибки
230	:3У58	-	Пермский край, Городской округ город Березники, д. Белая Пашня	Земли населенных пунктов	Для ведения личного подсобного хозяйства		3193	Образование земельного участка из земель, собственность на которые не разграничена
231	:3У59	-	Пермский край, Городской округ город Березники, д. Белая Пашня	Земли населенных пунктов	Для индивидуального жилищного строительства		1209	Образование земельного участка из земель, собственность на которые не разграничена
232	:3У60	-	Пермский край, Городской округ город Березники, д. Белая Пашня	Земли населенных пунктов	Для индивидуального жилищного строительства		1499	Образование земельного участка из земель, собственность на которые не разграничена
233	:3У61	-	Пермский край, Городской округ город Березники, д. Белая Пашня	Земли населенных пунктов	Для индивидуального жилищного строительства		1499	Образование земельного участка из земель, собственность на которые не разграничена
234	:3У62	-	Пермский край, Городской округ город Березники, д. Белая Пашня	Земли населенных пунктов	Для индивидуального жилищного строительства		1499	Образование земельного участка из земель, собственность на которые не разграничена

1	2	3	4	5	6	7	8	9
235	:3У63	-	Пермский край, Городской округ город Березники, д. Белая Пашня	Земли населенных пунктов	Для индивидуального жилищного строительства		1499	Образование земельного участка из земель, собственность на которые не разграничена
236	:3У64	-	Пермский край, Городской округ город Березники, д. Белая Пашня	Земли населенных пунктов	Для индивидуального жилищного строительства		1499	Образование земельного участка из земель, собственность на которые не разграничена
237	:3У65	-	Пермский край, Городской округ город Березники, д. Белая Пашня	Земли населенных пунктов	Для индивидуального жилищного строительства		1499	Образование земельного участка из земель, собственность на которые не разграничена
238	:3У66	-	Пермский край, Городской округ город Березники, д. Белая Пашня	Земли населенных пунктов	Для индивидуального жилищного строительства		1499	Образование земельного участка из земель, собственность на которые не разграничена
239	:3У67	-	Пермский край, Городской округ город Березники, д. Белая Пашня	Земли населенных пунктов	Для индивидуального жилищного строительства		1434	Образование земельного участка из земель, собственность на которые не разграничена
240	:3У68	-	Пермский край, Городской округ город Березники, д. Белая Пашня	Земли населенных пунктов	Для индивидуального жилищного строительства		1434	Образование земельного участка из земель, собственность на которые не разграничена
241	:3У69	-	Пермский край, Городской округ город Березники, д. Белая Пашня	Земли населенных пунктов	Для индивидуального жилищного строительства		1435	Образование земельного участка из земель, собственность на которые не разграничена
242	:3У70	-	Пермский край, Городской округ город Березники, д. Белая Пашня	Земли населенных пунктов	Для индивидуального жилищного строительства		1434	Образование земельного участка из земель, собственность на которые не разграничена
243	:3У71	-	Пермский край, Городской округ город Березники, д. Белая Пашня	Земли населенных пунктов	Для индивидуального жилищного строительства		1064	Образование земельного участка из земель, собственность на которые не разграничена



## 6. Основные технико-экономические показатели проекта межевания

Таблица 6

№ п/п	Наименование показателей	Ед. изм.	Количество
1	Территория в границах проектирования	га	66,4
2	Территория подлежащая межеванию, в т.ч.	га	63,5
2.1	уточняемые земельные участки	га	28,7
		шт	173
2.2	формируемые земельные участки	га	34,8
		шт	69
	в том числе земли общего пользования	га	25
		шт	1

**ГРАФИЧЕСКАЯ ЧАСТЬ**




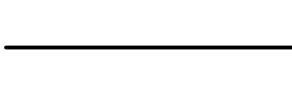


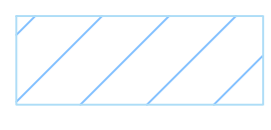
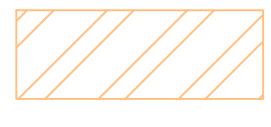
Инв. № подл.	Подл. и дата	Взап. инв. №

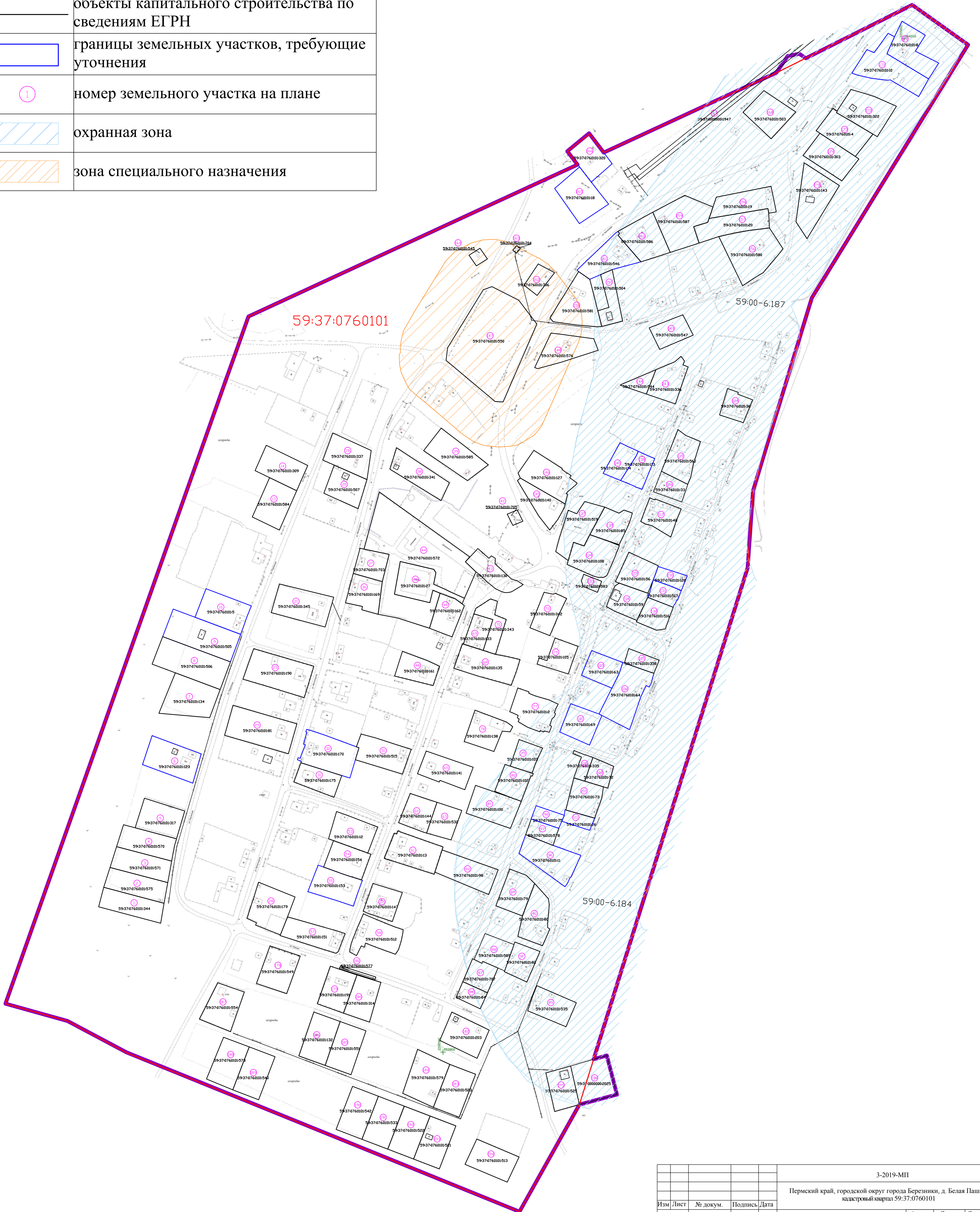
Изм.	Кол.уч	Лист	№ док.	Подпись	Дата

3-2019-ПМ

# ПЛАН ФАКТИЧЕСКОГО ЗЕМЛЕПОЛЬЗОВАНИЯ

## Условные обозначения

	граница проектирования
	граница кадастрового квартала 59:37:0760101
	границы уточненных земельных участков по сведениям ЕГРН
	объекты капитального строительства по сведениям ЕГРН
	границы земельных участков, требующие уточнения
	номер земельного участка на плане
	охранная зона
	зона специального назначения



Перв. прикв. №

Изм. № докл. Подп. и дата  
Изм. № докл. Подп. и дата  
Изм. № докл. Подп. и дата

			3-2019-МП		
			Пермский край, городской округ города Березники, д. Белая Пашня, кадастровый квартал 59:37:0760101		
Изм. Лист	№ докум.	Подпись	Дата	Проект межвидия территории	Стадия
				Графическая часть	Лист
Зм. директор	Абихова А.З.				Листов
Исполнитель	Чернышова Б.Б.			ПМ	1
				План фактического землепользования	1
				М 1:2000	1
				Филиал ФГБУ «ФКП Росреестр» по Пермскому краю	

# Чертеж межевания территории

## Условные обозначения

	граница проектирования
	граница кадастрового квартала 59:37:0760101
	проектируемые красные линии
	границы земельных участков, сведения о которых имеются в ЕГРН
	границы земельных участков, образуемые из земель, собственность на которые не разграничена
	границы земельных участков, уточняемые в связи с исправлением реестровых ошибок
	границы земельных участков, подлежащие уточнению
	границы земельных участков общего пользования
	границы земельных участков общего пользования, формируемые в границах красных линий
	изменяемые границы земельных участков
	объекты капитального строительства по сведениям ЕГРН
	номер земельного участка на плане
	линия регулирования застройки
	охранная зона ЛЭП
	водоохранная зона и прибрежная защитная полоса реки Яйва по сведениям ЕГРН
	зона кладбищ



				3-2019-МП		
				Пермский край, городской округ города Березники, д. Белая Пашня, кадастровый квартал 59:37:0760101		
Изм.	Лист	№ докум.	Подпись	Дата	Проект межевания территории	Графическая часть
Зав. проектом	Абисова А.З.					Стадия
Исполнитель	Червякова Б.Б.					Лист
				Чертеж межевания территории		Листов
				М 1:2000		1
				Филиал ФГБУ «ФКП Росреестр» по Пермскому краю		1

Илл. № подл. Подл. и дата Взам. инв. № Инв. № дубл. Подл. и дата



# Территориальное зонирование

## Условные обозначения

	граница проектирования
	граница кадастрового квартала 59:37:0760101
	границы земельных участков, сведения о которых имеются в ЕГРН
	границы земельных участков, образуемые из земель, собственность на которые не разграничена
	границы земельных участков, уточняемые в связи с исправлением реестровых ошибок
	границы земельных участков, подлежащие уточнению
	границы земельных участков общего пользования
	изменяемые границы земельных участков
	объекты капитального строительства по сведениям ЕГРН
	номер земельного участка на плане
	линия регулирования застройки
	охранная зона ЛЭП
	водоохранная зона и прибрежная защитная полоса реки Яйва по сведениям ЕГРН
	зона кладбищ



			3-2019-МП		
			Пермский край, городской округ города Березники, д. Белая Пашня, кадастровый квартал 59:37:0760101		
Изм. Лист	№ докум.	Подпись	Дата	Проект межевания территории	Графическая часть
Зас. проект	Айшаев А.З.			Территориальное зонирование	М 1:2000
Исполнитель	Червяков Б.Б.				
				Стадия	Лист
				ПМ	1
				Листов	1
				Филиал ФГБУ «ФКП Росреестра» по Пермскому краю	

Перв. примен.

Справ. №

Имя, № подл. Подл. и дата. Взам. инв. №. Инв. № дубл. Подл. и дата.