



Общество с ограниченной ответственностью

«ПРОМИНТЕХ»

Свидетельство СРО № СРО - И-020-11012010 от 07 ноября 2018 г.

ПРОЕКТ ПЛАНИРОВКИ И МЕЖЕВАНИЯ ТЕРРИТОРИИ

по объекту:

**«Реконструкция ВЛ 110 кВ Титан-Соликамск цепь I, II и отпайка
на ПС 110кВ Минерал. Корректировка проекта»**

этап 1 «Участок от ПС 220 кВ Титан до опоры №35 (включительно)»

Том 1

Проект межевания территории.

Основная часть

18-105-ПМТ-01

Заказчик:

ОАО «МРСК Урала» - «Пермэнерго»

производственное отделение

Березниковские электрические сети

Технический
Директор ООО «ПРОМИНТЕХ»

С.А. Соловаткин

Инд. № подл.	
Подп. и дата	
Взам. инв. №	

СОДЕРЖАНИЕ ТОМА

Обозначение	Наименование	Примечание (страница)
18-105-ПМТ-01-С	Содержание тома	2
18-105-ПМТ-01	Проект межевания территории. Основная часть	3
	Графическая часть	
1 18-105-ПМТ-01-СХ-001	Проект межевания территории. Основная часть. Обзорная схема (1:25000)	16
2 18-105-ПМТ-01-Ч-001	Проект межевания территории. Основная часть. Чертеж межевания территории (1:500)	17
3 18-105-ПМТ-01-Ч-002	Проект межевания территории. Основная часть. Чертеж межевания территории (1:500)	18
4 18-105-ПМТ-01-Ч-003	Проект межевания территории. Основная часть. Чертеж межевания территории (1:500)	19
5 18-105-ПМТ-01-Ч-004	Проект межевания территории. Основная часть. Чертеж межевания территории (1:500)	20
6 18-105-ПМТ-01-Ч-005	Проект межевания территории. Основная часть. Чертеж межевания территории (1:500)	21
7 18-105-ПМТ-01-Ч-006	Проект межевания территории. Основная часть. Чертеж межевания территории (1:500)	22
8 18-105-ПМТ-01-Ч-007	Проект межевания территории. Основная часть. Чертеж межевания территории (1:500)	23

Документ разработан ООО «Проминтех».
Информация, содержащаяся в документе, может быть
раскрыта или передана третьим лицам только
по согласию между Разработчиком и Заказчиком

Изм.	Кол.уч.	Лист	№ док.	Подп.	Дата	Изм. инв. №	Подп. и дата	Изм. инв. №
18-105-ПМТ-01-С								Лист
								1

СОДЕРЖАНИЕ

1. ОСНОВНАЯ ЧАСТЬ ПРОЕКТА МЕЖЕВАНИЯ ТЕРРИТОРИИ	3
1.1 ПЕРЕЧЕНЬ И СВЕДЕНИЯ О ПЛОЩАДИ ОБРАЗУЕМЫХ ЗЕМЕЛЬНЫХ УЧАСТКОВ, В ТОМ ЧИСЛЕ ВОЗМОЖНЫЕ СПОСОБЫ ИХ ОБРАЗОВАНИЯ	3
1.2 ПЕРЕЧЕНЬ И СВЕДЕНИЯ О ПЛОЩАДИ ОБРАЗУЕМЫХ ЗЕМЕЛЬНЫХ УЧАСТКОВ, КОТОРЫЕ БУДУТ ОТНЕСЕНЫ К ТЕРРИТОРИЯМ ОБЩЕГО ПОЛЬЗОВАНИЯ ИЛИ ИМУЩЕСТВУ ОБЩЕГО ПОЛЬЗОВАНИЯ, В ТОМ ЧИСЛЕ В ОТНОШЕНИИ КОТОРЫХ ПРЕДПОЛАГАЮТСЯ РЕЗЕРВИРОВАНИЕ И (ИЛИ) ИЗЪЯТИЕ ДЛЯ ГОСУДАРСТВЕННЫХ ИЛИ МУНИЦИПАЛЬНЫХ НУЖД	18
1.3 ВИД РАЗРЕШЕННОГО ИСПОЛЬЗОВАНИЯ ОБРАЗУЕМЫХ ЗЕМЕЛЬНЫХ УЧАСТКОВ В СООТВЕТСТВИИ С ПРОЕКТОМ ПЛАНИРОВКИ ТЕРРИТОРИИ В СЛУЧАЯХ, ПРЕДУСМОТРЕННЫХ НАСТОЯЩИМ КОДЕКСОМ	18
1.4 ЦЕЛЕВОЕ НАЗНАЧЕНИЕ ЛЕСОВ, ВИД (ВИДЫ) РАЗРЕШЕННОГО ИСПОЛЬЗОВАНИЯ ЛЕСНОГО УЧАСТКА, КОЛИЧЕСТВЕННЫЕ И КАЧЕСТВЕННЫЕ ХАРАКТЕРИСТИКИ ЛЕСНОГО УЧАСТКА, СВЕДЕНИЯ О НАХОЖДЕНИИ ЛЕСНОГО УЧАСТКА В ГРАНИЦАХ ОСОБО ЗАЩИТНЫХ УЧАСТКОВ ЛЕСОВ (В СЛУЧАЕ, ЕСЛИ ПОДГОТОВКА ПРОЕКТА МЕЖЕВАНИЯ ТЕРРИТОРИИ ОСУЩЕСТВЛЯЕТСЯ В ЦЕЛЯХ ОПРЕДЕЛЕНИЯ МЕСТОПОЛОЖЕНИЯ ГРАНИЦ ОБРАЗУЕМЫХ И (ИЛИ) ИЗМЕНЯЕМЫХ ЛЕСНЫХ УЧАСТКОВ)	18
1.5 СВЕДЕНИЯ О ГРАНИЦАХ ТЕРРИТОРИИ, В ОТНОШЕНИИ КОТОРОЙ УТВЕРЖДЕН ПРОЕКТ МЕЖЕВАНИЯ, СОДЕРЖАЩИЕ ПЕРЕЧЕНЬ КООРДИНАТ ХАРАКТЕРНЫХ ТОЧЕК ЭТИХ ГРАНИЦ В СИСТЕМЕ КООРДИНАТ, ИСПОЛЬЗУЕМОЙ ДЛЯ ВЕДЕНИЯ ЕДИНОГО ГОСУДАРСТВЕННОГО РЕЕСТРА НЕДВИЖИМОСТИ. КООРДИНАТЫ ХАРАКТЕРНЫХ ТОЧЕК ГРАНИЦ ТЕРРИТОРИИ, В ОТНОШЕНИИ КОТОРОЙ УТВЕРЖДЕН ПРОЕКТ МЕЖЕВАНИЯ, ОПРЕДЕЛЯЮТСЯ В СООТВЕТСТВИИ С ТРЕБОВАНИЯМИ К ТОЧНОСТИ ОПРЕДЕЛЕНИЯ КООРДИНАТ ХАРАКТЕРНЫХ ТОЧЕК ГРАНИЦ, УСТАНОВЛЕННЫХ В СООТВЕТСТВИИ С НАСТОЯЩИМ КОДЕКСОМ ДЛЯ ТЕРРИТОРИАЛЬНЫХ ЗОН	19
2. ГРАФИЧЕСКАЯ ЧАСТЬ	53
3. ССЫЛОЧНЫЕ НОРМАТИВНЫЕ ДОКУМЕНТЫ	54
ТАБЛИЦА РЕГИСТРАЦИИ ИЗМЕНЕНИЙ	55

Документ разработан ООО «ПРОМИНТЕХ».

Информация, содержащаяся в документе, может быть раскрыта или передана третьим лицам только по согласованию между Разработчиком и Заказчиком

Согласован		

Взам. инв. №	
--------------	--

Подп. и дата	
--------------	--

Изм.	
------	--

Инв. № подл.	
--------------	--

18-105-ПМТ-01					
Изм.	Кол.уч.	Лист	№ док.	Подп.	Дата
Разраб.		Парыгин			24.05.19
Зав. гр.		Богина			24.05.19
Нач.отд.		Зимницкий			24.05.19
Н. контр.		Климентьев			24.05.19
ГИП		Кельгин			24.05.19
Проект межевания территории. Основная часть					
			Стадия	Лист	Листов
			ПП	1	13
ООО «ПРОМИНТЕХ»					

1. ОСНОВНАЯ ЧАСТЬ ПРОЕКТА МЕЖЕВАНИЯ ТЕРРИТОРИИ

1.1 ПЕРЕЧЕНЬ И СВЕДЕНИЯ О ПЛОЩАДИ ОБРАЗУЕМЫХ ЗЕМЕЛЬНЫХ УЧАСТКОВ, В ТОМ ЧИСЛЕ ВОЗМОЖНЫЕ СПОСОБЫ ИХ ОБРАЗОВАНИЯ

Для реализации строительства этапа 1 «Участок от ПС 220 кВ Титан до опоры №35 (включительно)» объекта в составе проекта «Реконструкции ВЛ 110 кВ «Титан-Соликамск» ц. 1, 2 и отпайки на ПС «Минерал». Корректировка проекта испрашиваются земельные участки общей площадью 88638 кв.м, в том числе из земель категории «Земли населенных пунктов» - 87845 кв.м., «Земли промышленности, энергетики, транспорта, связи, радиовещания, телевидения, информатики, земли для обеспечения космической деятельности, земли обороны, безопасности и земли иного специального назначения» – 793 кв.м.

Отвод земли во временное пользование для участка ВЛ 110 кВ от ПС «Титан» до оп. № 35 составляет 88638 кв.м., в том числе в постоянное пользование для участка ВЛ 110 кВ от ПС «Титан» до оп. № 35 составляет 1684 кв.м.

Проектом предусматривается в границах полосы отвода под строительство объекта проходящих по территории занятой существующими земельными участками, сведения о которых внесены в ЕГРН, формирование частей земельных участков, образуемых на период выполнения работ по строительству объекта, с внесением сведений об этих частях в ЕГРН, для последующего заключения соглашений о сервитуте, либо договоров аренды частей земельных участков с правообладателями этих земельных участков.

Проектом предусматривается в границах полосы отвода под строительство объекта проходящих по территории земель находящихся в неразграниченной государственной собственности, образование трех земельных участков, на которые после их кадастрового учета с администрацией г. Березники будут заключены соглашения о сервитуте, либо договоры аренды образованных земельных участков.

После завершения работ по строительству ВЛ-110 кВ будут сформированы земельные участки, занятые опорами ВЛ-110 кВ, которые будут образованы в соответствии с п.1 и п.6 статьи 11.4 Земельного кодекса Российской Федерации.

Образование земельных участков на период эксплуатации объекта в период разработки и утверждения проекта планировки территории нецелесообразно, ввиду того, что в процессе выполнения строительных работ возможны отклонения от проектных мест размещения опор ВЛ 110-кВ, что приведет к несоответствию фактического места положения опор ВЛ-10 кВ и образованных земельных участков на период эксплуатации в период разработки ППТ и ПМТ.

Требуемые площади отводов земельных участков для строительства объекта определяются из условий размещения сооружений, необходимых для нормальной эксплуатации проектируемого объекта и с соблюдением требований нормативной документации, утвержденной законодательными актами РФ.

Документ разработан ООО «ПРОМИНТЕХ»
Информация, содержащаяся в документе, может быть
раскрыта или передана третьим лицам только
по согласованию между Разработчиком и Заказчиком

Инва. № подл.	Подп. и дата	Взам. инв. №

						18-105-ПМТ-01	Лист
Изм.	Кол.уч.	Лист	№ док.	Подп.	Дата		2

Согласно ст. 65 действующего Водного кодекса от 03.06.2006 г. № 74-ФЗ проектируемый объект частично расположен в пределах водоохраной зоны.

Площадь отвода земель на период строительства проектируемого объекта предназначена для размещения техники и оборудования, необходимых для безопасной эксплуатации проектируемого объекта.

На период эксплуатации проектируемого линейного объекта в соответствии с нормативными документами, для обеспечения нормальных условий использования и исключения возможных повреждений линий ВЛ устанавливаются охранные зоны.

Охранная зона устанавливается вдоль воздушных линий электропередачи в виде части поверхности участка земли и воздушного пространства (на высоту, соответствующую высоте опор воздушных линий электропередачи), ограниченной параллельными вертикальными плоскостями, отстоящими по обе стороны линии электропередачи от крайних проводов, при не отклонённом их положении, на расстоянии 20 метров и составляет 50 м.

Площадь отвода во временное пользование на период строительства определяется как полоса земли по всей длине ВЛ для раскатки проводов и выкладки опор. Площадки для монтажа/демонтажа опор входят в площадь временной полосы отвода.

Ширина полосы для временного отвода (на период строительства) по нелесным угодьям равна расстоянию между проводами крайних фаз плюс два метра в каждую сторону от крайних фаз, и составляет 14.4 м.

Расчет площадей аренды земельных (лесных) участков представлен в сводной ведомости отвода земельных (лесных) участков, предназначенных для размещения объекта «Реконструкция ВЛ 110 кВ «Титан-Соликамск» ц. 1, 2 и отпайки на ПС «Минерал». Корректировка проекта», таблица 1.2.

Документ разработан ООО «ПРОМИНТЕХ»
Информация, содержащаяся в документе, может быть
раскрыта или передана третьим лицам только
по согласию между Разработчиком и Заказчиком

Инв. № подл.	Подп. и дата	Взам. инв. №							Лист
			18-105-ПМТ-01						
Изм.	Кол.уч.	Лист	№ док.	Подп.	Дата				

Таблица 1.2 - Сводная ведомость отвода площадей земельных участков, предназначенных для размещения линейного объекта

Наименование объекта	Площадь, кв.м	На период строительства		На период эксплуатации	
		Земли промышленности	Земли населенных пунктов	Земли промышленности	Земли населенных пунктов
«Реконструкция ВЛ 110 кВ «Титан-Соликамск» ц.1,2 и отпайки на ПС 110 кВ «Минерал». Корректировка проекта»	г. Березники				
	88638	793	86161	-	1684
Всего:	88638	793	86161	-	1684

Характеристики частей используемых для строительства проектируемого объекта земельных участков представлены в таблице 1.3.

Таблица 1.3 – Характеристика частей земельных участков, используемых для строительства и эксплуатации объекта «Реконструкция ВЛ 110 кВ «Титан-Соликамск» ц. 1, 2 и отпайки на ПС «Минерал». Корректировка проекта».

№ п/п	Кадастровый номер земельного участка	Категория земель	Разрешенное использование	Местоположение	Вид права, правообладатель	Испрашиваемая площадь, кв.м
Земельные участки в границах г.Березники						
1	59:03:0300001:135:ЧЗУ1	Земли населенных пунктов	Для размещения объектов энергетики	Пермский край, г. Березники	ОАО "МРСК-Урала"	1552
2	59:03:0000000:7164:ЧЗУ1	Земли населенных пунктов	Для размещения промышленных объектов. Реконструкция ВЛ-110 кВ "Титан-Соликамск" ц. 1,2 и отпайки на ПС "Минерал" в г. Березники Пермского края	Пермский край, г. Березники	ОАО "МРСК-Урала"	4787
3	59:03:0900007:381:ЧЗУ1	Земли населенных	Для размещения объектов транспорта	Пермский край, г. Березники, автодорога	КГБУ "Управление авто-	412

Документ разработан ООО «ПРОМИНТЕХ». Информация, содержащаяся в документе, может быть раскрыта или передана третьим лицам только по согласованию между Разработчиком и Заказчиком

Инва. № подл.	Подп. и дата	Взам. инв. №

Изм.	Кол.уч.	Лист	№ док.	Подп.	Дата	18-105-ПМТ-01	Лист
							4

Документ разработан ООО «ПРОМИНТЕХ»
Информация, содержащаяся в документе, может быть
раскрыта или передана третьим лицам только
по согласению между Разработчиком и Заказчиком

№ п/п	Кадастровый номер земельного участка	Категория земель	Разрешенное использование	Местоположение	Вид права, правообладатель	Испрашиваемая площадь, кв.м	Взам. инв. №		Подп. и дата		Инв. № подл.	
		пунктов		"Кунгур-Соликамск" (участок №11)	мобильных дорог и транспорта"							
4	59:03:0000000:7164:ЧЗУ2	Земли населенных пунктов	Для размещения промышленных объектов. Реконструкция ВЛ-110 кВ "Титан-Соликамск" ц. 1,2 и отпайки на ПС "Минерал" в г. Березники Пермского края	Пермский край, г. Березники	ОАО "МРСК-Урала"	543						
5	59:03:0000000:278:ЧЗУ1	Земли населенных пунктов	Для размещения автомобильных дорог и их конструктивных элементов	Пермский край, г. Березники, в северо-восточной части территории г. Березники	КГБУ "Управление автомобильных дорог и транспорта" Сервитут ОАО "Корпорация ВСМПО-АВИСМА "	8						
6	59:03:0000000:278:ЧЗУ2	Земли населенных пунктов	Для размещения автомобильных дорог и их конструктивных элементов	Пермский край, г. Березники, в северо-восточной части территории г. Березники	КГБУ "Управление автомобильных дорог и транспорта" Сервитут ОАО "Корпорация ВСМПО-АВИСМА "	135						
7	59:03:0000000:7164:ЧЗУ3	Земли населенных пунктов	Для размещения промышленных объектов. Реконструкция ВЛ-110	Пермский край, г. Березники	ОАО "МРСК-Урала"	26155						
							18-105-ПМТ-01					Лист
												5
							Изм.	Кол.уч.	Лист	№ док.	Подп.	Дата

Документ разработан ООО «ПРОМИНТЕХ»
Информация, содержащаяся в документе, может быть
раскрыта или передана третьим лицам только
по согласению между Разработчиком и Заказчиком

№ п/п	Кадастровый номер земельного участка	Категория земель	Разрешенное использование	Местоположение	Вид права, правообладатель	Испрашиваемая площадь, кв.м																					
8	59:03:0000000:3630:ЧЗУ1	Земли населенных пунктов	для строительства волоконно-оптического кабеля связи	Пермский край, г.Березники, от района отворота с пр. Ленина на территорию ОАО "Корпорация ВСМПО-АВИСМА" до северной границы г. Березники в районе лагеря отдыха	Сервитут ОАО "Корпорация ВСМПО-АВИСМА"	163																					
9	59:03:0000000:7164:ЧЗУ4	Земли населенных пунктов	Для размещения промышленных объектов. Реконструкция ВЛ-110 кВ "Титан-Соликамск" ц. 1,2 и отпайки на ПС "Минерал" в г. Березники Пермского края	Пермский край, г. Березники	ОАО "МРСК-Урала"	157																					
10	59:03:0000000:7164:ЧЗУ5	Земли населенных пунктов	Для размещения промышленных объектов. Реконструкция ВЛ-110 кВ "Титан-Соликамск" ц. 1,2 и отпайки на ПС "Минерал" в г. Березники Пермского края	Пермский край, г. Березники	ОАО "МРСК-Урала"	884																					
11	59:03:0000000:3630:ЧЗУ2	Земли населенных пунктов	для строительства волоконно-оптического	Пермский край, г.Березники, от района отворота с пр. Ленина	Сервитут ОАО "Корпорация	78																					
<table border="1" style="width:100%; border-collapse: collapse;"> <tr> <td style="width:10%;"></td> <td style="width:10%;"></td> <td style="width:10%;"></td> <td style="width:10%;"></td> <td style="width:10%;"></td> <td style="width:10%;"></td> <td style="width:10%;"></td> </tr> <tr> <td colspan="6" style="text-align: center;">18-105-ПМТ-01</td> <td style="text-align: right;">Лист</td> </tr> <tr> <td>Изм.</td> <td>Кол.уч.</td> <td>Лист</td> <td>№ док.</td> <td>Подп.</td> <td>Дата</td> <td style="text-align: right;">6</td> </tr> </table>														18-105-ПМТ-01						Лист	Изм.	Кол.уч.	Лист	№ док.	Подп.	Дата	6
18-105-ПМТ-01						Лист																					
Изм.	Кол.уч.	Лист	№ док.	Подп.	Дата	6																					

Документ разработан ООО «ПРОМИНТЕХ»
Информация, содержащаяся в документе, может быть
раскрыта или передана третьим лицам только
по согласению между Разработчиком и Заказчиком

№ п/п	Кадастровый номер земельного участка	Категория земель	Разрешенное использование	Местоположение	Вид права, правообладатель	Испрашиваемая площадь, кв.м														
			кабеля связи	на территорию ОАО "Корпорация ВСМПО-АВИСМА" до северной границы г. Березники в районе лагеря отдыха	ВСМПО-АВИСМА "															
12	59:03:0000000:7164:ЧЗУ6	Земли населенных пунктов	Для размещения промышленных объектов. Реконструкция ВЛ-110 кВ "Титан-Соликамск" ц. 1,2 и отпайки на ПС "Минерал" в г. Березники Пермского края	Пермский край, г. Березники	ОАО "МРСК-Урала"	11548														
13	59:03:0000000:278:ЧЗУ3	Земли населенных пунктов	Для размещения автомобильных дорог и их конструктивных элементов	Пермский край, г. Березники, в северо-восточной части территории г. Березники	КГБУ "Управление автомобильных дорог и транспорта" Сервитут ОАО "Корпорация ВСМПО-АВИСМА "	447														
14	59:03:0000000:322:ЧЗУ1	Земли населенных пунктов	Для размещения промышленных объектов. Реконструкция ВЛ-110 кВ "Титан-Соликамск" ц. 1,2 и отпайки на ПС "Минерал" в г. Березники Пермского края		КГБУ "Управление автомобильных дорог и транспорта"	525														
15	59:03:0200003:ЗУ1	Земли населенных пунктов	проект (под реконструк-	Пермский край, г. Березники	неразграниченная	2														
<table border="1"> <tr> <td>Изм.</td> <td>Кол.уч.</td> <td>Лист</td> <td>№ док.</td> <td>Подп.</td> <td>Дата</td> <td></td> </tr> <tr> <td></td> <td></td> <td></td> <td></td> <td></td> <td></td> <td></td> </tr> </table>							Изм.	Кол.уч.	Лист	№ док.	Подп.	Дата								
Изм.	Кол.уч.	Лист	№ док.	Подп.	Дата															
18-105-ПМТ-01						Лист														
						7														

Документ разработан ООО «ПРОМИНТЕХ»
Информация, содержащаяся в документе, может быть
раскрыта или передана третьим лицам только
по согласению между Разработчиком и Заказчиком

№ п/п	Кадастровый номер земельного участка	Категория земель	Разрешенное использование	Местоположение	Вид права, правообладатель	Испрашиваемая площадь, кв.м
		ленных пунктов	цию ВЛ)		муниципальная собственность	
16	59:03:0000000:232:ЧЗУ1	Земли населенных пунктов	Под объекты транспорта Автомобильного Пермский край, г Березники, автодорога "Кунгур-Соликамск" (участок №14)	Пермский край, г. Березники	КГБУ "Управление автомобильных дорог и транспорта"	59
17	59:03:0000000:278:ЧЗУ4	Земли населенных пунктов	Для размещения автомобильных дорог и их конструктивных элементов	Пермский край, г. Березники, в северо-восточной части территории г. Березники	КГБУ "Управление автомобильных дорог и транспорта"	621
18	59:03:0000000:7164:ЧЗУ7	Земли населенных пунктов	Для размещения промышленных объектов. Реконструкция ВЛ-110 кВ "Титан-Соликамск" ц. 1,2 и отпайки на ПС "Минерал" в г. Березники Пермского края	Пермский край, г. Березники	ОАО "МРСК-Урала"	11143
19	59:03:0100001:100:ЧЗУ1	Земли населенных пунктов	Для размещения автомобильных дорог и их конструктивных элементов	край Пермский, г. Березники	КГБУ "Управление автомобильных дорог и транспорта"	312
20	59:03:0000000:7164:ЧЗУ8	Земли населенных пунктов	Для размещения промышленных объектов. Реконструкция ВЛ-110 кВ "Титан-Соликамск" ц. 1,2 и отпайки на ПС "Минерал"	Пермский край, г. Березники	ОАО "МРСК-Урала"	17228
Изм.	Кол.уч.	Лист	№ док.	Подп.	Дата	
18-105-ПМТ-01						Лист
						8

Документ разработан ООО «ПРОМИНТЕХ»
Информация, содержащаяся в документе, может быть
раскрыта или передана третьим лицам только
по согласению между Разработчиком и Заказчиком

№ п/п	Кадастровый номер земельного участка	Категория земель	Разрешенное использование	Местоположение	Вид права, правообладатель	Испрашиваемая площадь, кв.м
			рал" в г. Березники Пермского края			
21	59:03:0000000:7151:ЧЗУ1	Земли населенных пунктов	Для размещения иных объектов промышленности, энергетики, транспорта, связи, радиовещания, телевидения, информатики, обеспечения космической деятельности, обороны, безопасности и иного специального назначения	Пермский край, г. Березники	Земли ОАО "ЛУКОЙЛ-Пермь"	350
22	59:03:0100001:ЗУ1	Земли населенных пунктов	проект (под реконструкцию ВЛ)	Пермский край, г. Березники	неразграниченная муниципальная собственность	10
23	59:03:0100001:1130:ЧЗУ1	Земли населенных пунктов	для реконструкции объекта: "ЦДНГ-12, Юрчукское, Чашкинское месторождения. Водовод Ленва-БКНС-8,9"	край Пермский, г. Березники	Земли ОАО "ЛУКОЙЛ-Пермь"	396
24	59:03:0000000:7164:ЧЗУ9	Земли населенных пунктов	Для размещения промышленных объектов. Реконструкция ВЛ-110 кВ "Титан-Соликамск" ц. 1,2 и отпайки на ПС "Минерал" в г. Березники Пермского края	Пермский край, г. Березники	ОАО "МРСК-Урала"	8688
25	59:03:0100001:ЗУ2	Земли	проект (под	Пермский край,	неразгра-	1387

Взам. инв. №	
Подп. и дата	
Инв. № подл.	

Изм.	Кол.уч.	Лист	№ док.	Подп.	Дата	18-105-ПМТ-01	Лист
							9

Документ разработан ООО «ПРОМИНТЕХ»
Информация, содержащаяся в документе, может быть
раскрыта или передана третьим лицам только
по согласению между Разработчиком и Заказчиком

№ п/п	Кадастровый номер земельного участка	Категория земель	Разрешенное использование	Местоположение	Вид права, правообладатель	Испрашиваемая площадь, кв.м																
		населенных пунктов	демонтаж опор)	г. Березники	ниченная муниципальная собственность																	
26	59:03:0300001:91:ЧЗУ1	Земли населенных пунктов	Для размещения автомобильных дорог и их конструктивных элементов	Пермский край, г. Березники, подстанция "Титан"	ФСК "ЕЭС" Аренда (25.06.2007 - 23.03.2031)	254																
27	59:03:0300001:74 (ЕЗП 59:03:0000000:9)	Земли промышленности	Для размещения промышленных объектов. Занимаемый сооружением ВЛ 110 кВ Титан-Соликамск цепь № 1,2	Пермский край, г Березники	Аренда ОАО "МРСК-Урала"	50																
28	59:03:0300001:75 (ЕЗП 59:03:0000000:9)	Земли промышленности	Для размещения промышленных объектов. Занимаемый сооружением ВЛ 110 кВ Титан-Соликамск цепь № 1,2	Пермский край, г Березники	Аренда ОАО "МРСК-Урала"	50																
29	59:03:0300001:76 (ЕЗП 59:03:0000000:9)	Земли промышленности	Для размещения промышленных объектов. Занимаемый сооружением ВЛ 110 кВ Титан-Соликамск цепь № 1,2	Пермский край, г Березники	Аренда ОАО "МРСК-Урала"	6																
30	59:03:0300001:77 (ЕЗП 59:03:0000000:9)	Земли промышленности	Для размещения промышленных объектов. Занимаемый сооружением ВЛ 110 кВ Титан-Соликамск цепь № 1,2	Пермский край, г Березники	Аренда ОАО "МРСК-Урала"	6																
<table border="1" style="width:100%; border-collapse: collapse;"> <tr> <td style="width: 10%;">Изм.</td> <td style="width: 10%;">Кол.уч.</td> <td style="width: 10%;">Лист</td> <td style="width: 10%;">№ док.</td> <td style="width: 10%;">Подп.</td> <td style="width: 10%;">Дата</td> <td style="width: 50%;"></td> <td style="width: 10%; text-align: center;">Лист</td> </tr> <tr> <td></td> <td></td> <td></td> <td></td> <td></td> <td></td> <td style="text-align: center;">18-105-ПМТ-01</td> <td style="text-align: center;">10</td> </tr> </table>							Изм.	Кол.уч.	Лист	№ док.	Подп.	Дата		Лист							18-105-ПМТ-01	10
Изм.	Кол.уч.	Лист	№ док.	Подп.	Дата		Лист															
						18-105-ПМТ-01	10															

Документ разработан ООО «ПРОМИНТЕХ»
Информация, содержащаяся в документе, может быть
раскрыта или передана третьим лицам только
по согласию между Разработчиком и Заказчиком

№ п/п	Кадастровый номер земельного участка	Категория земель	Разрешенное использование	Местоположение	Вид права, правообладатель	Испрашиваемая площадь, кв.м
31	59:03:0900007:337 (ЕЗП 59:03:0000000:165)	Земли промышленности	для эксплуатации и обслуживания наземных элементов и объектов газопровода "Чусовая-Березники-Соликамск".	край Пермский, г. Березники	Аренда ОАО "МПСК-Урала"	4
32	59:03:0900007:222 (ЕЗП 59:03:0000000:9)	Земли промышленности	Для размещения промышленных объектов. Занимаемый сооружением ВЛ 110 кВ Титан-Соликамск цепь № 1,2	Пермский край, г. Березники	Аренда ОАО "МПСК-Урала"	6
33	59:03:0900007:223 (ЕЗП 59:03:0000000:9)	Земли промышленности	Для размещения промышленных объектов. Занимаемый сооружением ВЛ 110 кВ Титан-Соликамск цепь № 1,2	Пермский край, г. Березники	Аренда ОАО "МПСК-Урала"	50
34	59:03:0900007:224 (ЕЗП 59:03:0000000:9)	Земли промышленности	Для размещения промышленных объектов. Занимаемый сооружением ВЛ 110 кВ Титан-Соликамск цепь № 1,2	Пермский край, г. Березники	Аренда ОАО "МПСК-Урала"	6
35	59:03:0900007:225 (ЕЗП 59:03:0000000:9)	Земли промышленности	Для размещения промышленных объектов. Занимаемый сооружением ВЛ 110 кВ Титан-Соликамск цепь № 1,2	Пермский край, г. Березники	Аренда ОАО "МПСК-Урала"	6
36	59:03:0900007:226	Земли	Для размеще-	Пермский край,	Аренда	6
18-105-ПМТ-01						Лист
Изм.	Кол.уч.	Лист	№ док.	Подп.	Дата	11

Документ разработан ООО «ПРОМИНТЕХ»
Информация, содержащаяся в документе, может быть
раскрыта или передана третьим лицам только
по согласению между Разработчиком и Заказчиком

№ п/п	Кадастровый номер земельного участка	Категория земель	Разрешенное использование	Местоположение	Вид права, правообладатель	Испрашиваемая площадь, кв.м
	(ЕЗП 59:03:0000000:9)	промышленности	ния промышленных объектов. Занимаемый сооружением ВЛ 110 кВ Титан-Соликамск цепь № 1,2	г Березники	ОАО "МПСК-Урала"	
37	59:03:0900007:227 (ЕЗП 59:03:0000000:9)	Земли промышленности	Для размещения промышленных объектов. Занимаемый сооружением ВЛ 110 кВ Титан-Соликамск цепь № 1,2	Пермский край, г Березники	Аренда ОАО "МПСК-Урала"	6
38	59:03:0900007:228 (ЕЗП 59:03:0000000:9)	Земли промышленности	Для размещения промышленных объектов. Занимаемый сооружением ВЛ 110 кВ Титан-Соликамск цепь № 1,2	Пермский край, г Березники	Аренда ОАО "МПСК-Урала"	6
39	59:03:0900007:229 (ЕЗП 59:03:0000000:9)	Земли промышленности	Для размещения промышленных объектов. Занимаемый сооружением ВЛ 110 кВ Титан-Соликамск цепь № 1,2	Пермский край, г Березники	Аренда ОАО "МПСК-Урала"	6
40	59:03:0900007:230 (ЕЗП 59:03:0000000:9)	Земли промышленности	Для размещения промышленных объектов. Занимаемый сооружением ВЛ 110 кВ Титан-Соликамск цепь № 1,2	Пермский край, г Березники	Аренда ОАО "МПСК-Урала"	6
41	59:03:0900007:231 (ЕЗП 59:03:0000000:9)	Земли промыш	Для размещения промышленных объек-	Пермский край, г Березники	Аренда ОАО "МПСК-	6

И-нв. № подл.	Подп. и дата	Взам. инв. №						

Изм.	Кол.уч.	Лист	№ док.	Подп.	Дата	18-105-ПМТ-01		Лист
								12

Документ разработан ООО «ПРОМИНТЕХ»
Информация, содержащаяся в документе, может быть
раскрыта или передана третьим лицам только
по согласию между Разработчиком и Заказчиком

№ п/п	Кадастровый номер земельного участка	Категория земель	Разрешенное использование	Местоположение	Вид права, правообладатель	Испрашиваемая площадь, кв.м
		ленности	тов. Занимаемый сооружением ВЛ 110 кВ Титан-Соликамск цепь № 1,2		Урала"	
42	59:03:0900008:80 (ЕЗП 59:03:0000000:9)	Земли промышленности	Для размещения промышленных объектов. Занимаемый сооружением ВЛ 110 кВ Титан-Соликамск цепь № 1,2	Пермский край, г Березники	Аренда ОАО "МРСК-Урала"	6
43	59:03:0900008:81 (ЕЗП 59:03:0000000:9)	Земли промышленности	Для размещения промышленных объектов. Занимаемый сооружением ВЛ 110 кВ Титан-Соликамск цепь № 1,2	Пермский край, г Березники	Аренда ОАО "МРСК-Урала"	6
44	59:03:0900008:82 (ЕЗП 59:03:0000000:9)	Земли промышленности	Для размещения промышленных объектов. Занимаемый сооружением ВЛ 110 кВ Титан-Соликамск цепь № 1,2	Пермский край, г Березники	Аренда ОАО "МРСК-Урала"	6
45	59:03:0900008:83 (ЕЗП 59:03:0000000:9)	Земли промышленности	Для размещения промышленных объектов. Занимаемый сооружением ВЛ 110 кВ Титан-Соликамск цепь № 1,2	Пермский край, г Березники	Аренда ОАО "МРСК-Урала"	50
46	59:03:0900008:84 (ЕЗП 59:03:0000000:9)	Земли промышленности	Для размещения промышленных объектов. Занимаемый	Пермский край, г Березники	Аренда ОАО "МРСК-Урала"	25

Инва. № подл.	Взам. инв. №
	Подп. и дата

Изм.	Кол.уч.	Лист	№ док.	Подп.	Дата	18-105-ПМТ-01	Лист
							13

Документ разработан ООО «ПРОМИНТЕХ»
Информация, содержащаяся в документе, может быть
раскрыта или передана третьим лицам только
по согласению между Разработчиком и Заказчиком

№ п/п	Кадастровый номер земельного участка	Категория земель	Разрешенное использование	Местоположение	Вид права, правообладатель	Испрашиваемая площадь, кв.м
			сооружением ВЛ 110 кВ Титан-Соликамск цепь № 1,2			
47	59:03:0200003:150 (ЕЗП 59:03:0000000:9)	Земли промышленности	Для размещения промышленных объектов. Занимаемый сооружением ВЛ 110 кВ Титан-Соликамск цепь № 1,2	Пермский край, г Березники	Аренда ОАО "МПСК-Урала"	25
48	59:03:0200003:151 (ЕЗП 59:03:0000000:9)	Земли промышленности	Для размещения промышленных объектов. Занимаемый сооружением ВЛ 110 кВ Титан-Соликамск цепь № 1,2	Пермский край, г Березники	Аренда ОАО "МПСК-Урала"	6
49	59:03:0200003:152 (ЕЗП 59:03:0000000:9)	Земли промышленности	Для размещения промышленных объектов. Занимаемый сооружением ВЛ 110 кВ Титан-Соликамск цепь № 1,2	Пермский край, г Березники	Аренда ОАО "МПСК-Урала"	6
50	59:03:0200003:153 (ЕЗП 59:03:0000000:9)	Земли промышленности	Для размещения промышленных объектов. Занимаемый сооружением ВЛ 110 кВ Титан-Соликамск цепь № 1,2	Пермский край, г Березники	Аренда ОАО "МПСК-Урала"	120
51	59:03:0100001:164 (ЕЗП 59:03:0000000:9)	Земли промышленности	Для размещения промышленных объектов. Занимаемый сооружением ВЛ 110 кВ Ти-	Пермский край, г Березники	Аренда ОАО "МПСК-Урала"	120

Взам. инв. №	
Подп. и дата	
Инв. № подл.	

Изм.	Кол.уч.	Лист	№ док.	Подп.	Дата	18-105-ПМТ-01	Лист
							14

Документ разработан ООО «ПРОМИНТЕХ»
Информация, содержащаяся в документе, может быть
раскрыта или передана третьим лицам только
по согласению между Разработчиком и Заказчиком

№ п/п	Кадастровый номер земельного участка	Категория земель	Разрешенное использование	Местоположение	Вид права, правообладатель	Испрашиваемая площадь, кв.м
52	59:03:0100001:165 (ЕЗП 59:03:0000000:9)	Земли промышленности	тан-Соликамск цепь № 1,2 Для размещения промышленных объектов. Занимаемый сооружением ВЛ 110 кВ Титан-Соликамск цепь № 1,2	Пермский край, г Березники	Аренда ОАО "МРСК-Урала"	6
53	59:03:0100001:166 (ЕЗП 59:03:0000000:9)	Земли промышленности	Для размещения промышленных объектов. Занимаемый сооружением ВЛ 110 кВ Титан-Соликамск цепь № 1,2	Пермский край, г Березники	Аренда ОАО "МРСК-Урала"	6
54	59:03:0100001:167 (ЕЗП 59:03:0000000:9)	Земли промышленности	Для размещения промышленных объектов. Занимаемый сооружением ВЛ 110 кВ Титан-Соликамск цепь № 1,2	Пермский край, г Березники	Аренда ОАО "МРСК-Урала"	6
55	59:03:0100001:168 (ЕЗП 59:03:0000000:9)	Земли промышленности	Для размещения промышленных объектов. Занимаемый сооружением ВЛ 110 кВ Титан-Соликамск цепь № 1,2	Пермский край, г Березники	Аренда ОАО "МРСК-Урала"	6
56	59:03:0100001:169 (ЕЗП 59:03:0000000:9)	Земли промышленности	Для размещения промышленных объектов. Занимаемый сооружением ВЛ 110 кВ Титан-Соликамск	Пермский край, г Березники	Аренда ОАО "МРСК-Урала"	6

Взам. инв. №	
Подп. и дата	
Инв. № подл.	

Изм.	Кол.уч.	Лист	№ док.	Подп.	Дата

18-105-ПМТ-01

Лист
15

Документ разработан ООО «ПРОМИНТЕХ»
Информация, содержащаяся в документе, может быть
раскрыта или передана третьим лицам только
по согласению между Разработчиком и Заказчиком

№ п/п	Кадастровый номер земельного участка	Категория земель	Разрешенное использование	Местоположение	Вид права, правообладатель	Испрашиваемая площадь, кв.м
			цепь № 1,2			
57	59:03:0100001:171 (ЕЗП 59:03:0000000:9)	Земли промышленности	Для размещения промышленных объектов. Занимаемый сооружением ВЛ 110 кВ Титан-Соликамск цепь № 1,2	Пермский край, г Березники	Аренда ОАО "МРСК-Урала"	6
58	59:03:0100001:172 (ЕЗП 59:03:0000000:9)	Земли промышленности	Для размещения промышленных объектов. Занимаемый сооружением ВЛ 110 кВ Титан-Соликамск цепь № 1,2	Пермский край, г Березники	Аренда ОАО "МРСК-Урала"	6
59	59:03:0100001:173 (ЕЗП 59:03:0000000:9)	Земли промышленности	Для размещения промышленных объектов. Занимаемый сооружением ВЛ 110 кВ Титан-Соликамск цепь № 1,2	Пермский край, г Березники	Аренда ОАО "МРСК-Урала"	6
60	59:03:0100001:174 (ЕЗП 59:03:0000000:9)	Земли промышленности	Для размещения промышленных объектов. Занимаемый сооружением ВЛ 110 кВ Титан-Соликамск цепь № 1,2	Пермский край, г Березники	Аренда ОАО "МРСК-Урала"	6
61	59:03:0100001:175 (ЕЗП 59:03:0000000:9)	Земли промышленности	Для размещения промышленных объектов. Занимаемый сооружением ВЛ 110 кВ Титан-Соликамск цепь № 1,2	Пермский край, г Березники	Аренда ОАО "МРСК-Урала"	50
62	59:03:0100001:356	Земли	Для размеще-	Пермский край,	Аренда	4
Изм.	Кол.уч.	Лист	№ док.	Подп.	Дата	
18-105-ПМТ-01						Лист
						16

Документ разработан ООО «ПРОМИНТЕХ»
Информация, содержащаяся в документе, может быть
раскрыта или передана третьим лицам только
по соглашению между Разработчиком и Заказчиком

№ п/п	Кадастровый номер земельного участка	Категория земель	Разрешенное использование	Местоположение	Вид права, правообладатель	Испрашиваемая площадь, кв.м
	(ЕЗП 59:03:0000000:133)	промышленности	ния промышленных объектов	г. Березники, Юрчукское нефтяное месторождение	ОАО "МРСК-Урала"	
63	59:03:0100001:357 (ЕЗП 59:03:0000000:133)	Земли промышленности	Для размещения промышленных объектов	Пермский край, г. Березники, Юрчукское нефтяное месторождение	Аренда ОАО "МРСК-Урала"	4
64	59:03:0100001:358 (ЕЗП 59:03:0000000:133)	Земли промышленности	Для размещения промышленных объектов	Пермский край, г. Березники, Юрчукское нефтяное месторождение	Аренда ОАО "МРСК-Урала"	43
65	59:03:0100001:363 (ЕЗП 59:03:0000000:133)	Земли промышленности	Для размещения промышленных объектов	Пермский край, г. Березники, Юрчукское нефтяное месторождение	Аренда ОАО "МРСК-Урала"	48

Итого:**88638**

1.2 ПЕРЕЧЕНЬ И СВЕДЕНИЯ О ПЛОЩАДИ ОБРАЗУЕМЫХ ЗЕМЕЛЬНЫХ УЧАСТКОВ, КОТОРЫЕ БУДУТ ОТНЕСЕНЫ К ТЕРРИТОРИЯМ ОБЩЕГО ПОЛЬЗОВАНИЯ ИЛИ ИМУЩЕСТВУ ОБЩЕГО ПОЛЬЗОВАНИЯ, В ТОМ ЧИСЛЕ В ОТНОШЕНИИ КОТОРЫХ ПРЕДПОЛАГАЮТСЯ РЕЗЕРВИРОВАНИЕ И (ИЛИ) ИЗЪЯТИЕ ДЛЯ ГОСУДАРСТВЕННЫХ ИЛИ МУНИЦИПАЛЬНЫХ НУЖД

Образуемых земельных участков, которые будут отнесены к территориям общего пользования или имуществу общего пользования, в том числе в отношении которых предполагаются резервирование и (или) изъятие для государственных или муниципальных нужд не запроектировано.

1.3 ВИД РАЗРЕШЕННОГО ИСПОЛЬЗОВАНИЯ ОБРАЗУЕМЫХ ЗЕМЕЛЬНЫХ УЧАСТКОВ В СООТВЕТСТВИИ С ПРОЕКТОМ ПЛАНИРОВКИ ТЕРРИТОРИИ В СЛУЧАЯХ, ПРЕДУСМОТРЕННЫХ НАСТОЯЩИМ КОДЕКСОМ

Вид разрешенного использования образуемых земельных участков – энергетика (6.7)

1.4 ЦЕЛЕВОЕ НАЗНАЧЕНИЕ ЛЕСОВ, ВИД (ВИДЫ) РАЗРЕШЕННОГО ИСПОЛЬЗОВАНИЯ ЛЕСНОГО УЧАСТКА, КОЛИЧЕСТВЕННЫЕ И КАЧЕСТВЕННЫЕ ХАРАКТЕРИСТИКИ ЛЕСНОГО УЧАСТКА, СВЕДЕНИЯ О

И-нв. № подл.	Подп. и дата	Взам. инв. №

Изм.	Кол.уч.	Лист	№ док.	Подп.	Дата	18-105-ПМТ-01	Лист
							17

НАХОЖДЕНИИ ЛЕСНОГО УЧАСТКА В ГРАНИЦАХ ОСОБО ЗАЩИТНЫХ УЧАСТКОВ ЛЕСОВ (В СЛУЧАЕ, ЕСЛИ ПОДГОТОВКА ПРОЕКТА МЕЖЕВАНИЯ ТЕРРИТОРИИ ОСУЩЕСТВЛЯЕТСЯ В ЦЕЛЯХ ОПРЕДЕЛЕНИЯ МЕСТОПОЛОЖЕНИЯ ГРАНИЦ ОБРАЗУЕМЫХ И (ИЛИ) ИЗМЕНЯЕМЫХ ЛЕСНЫХ УЧАСТКОВ)

Образуемых и (или) изменяемых лесных участков проектом не предусмотрено.

1.5 СВЕДЕНИЯ О ГРАНИЦАХ ТЕРРИТОРИИ, В ОТНОШЕНИИ КОТОРОЙ УТВЕРЖДЕН ПРОЕКТ МЕЖЕВАНИЯ, СОДЕРЖАЩИЕ ПЕРЕЧЕНЬ КООРДИНАТ ХАРАКТЕРНЫХ ТОЧЕК ЭТИХ ГРАНИЦ В СИСТЕМЕ КООРДИНАТ, ИСПОЛЬЗУЕМОЙ ДЛЯ ВЕДЕНИЯ ЕДИНОГО ГОСУДАРСТВЕННОГО РЕЕСТРА НЕДВИЖИМОСТИ. КООРДИНАТЫ ХАРАКТЕРНЫХ ТОЧЕК ГРАНИЦ ТЕРРИТОРИИ, В ОТНОШЕНИИ КОТОРОЙ УТВЕРЖДЕН ПРОЕКТ МЕЖЕВАНИЯ, ОПРЕДЕЛЯЮТСЯ В СООТВЕТСТВИИ С ТРЕБОВАНИЯМИ К ТОЧНОСТИ ОПРЕДЕЛЕНИЯ КООРДИНАТ ХАРАКТЕРНЫХ ТОЧЕК ГРАНИЦ, УСТАНОВЛЕННЫХ В СООТВЕТСТВИИ С НАСТОЯЩИМ КОДЕКСОМ ДЛЯ ТЕРРИТОРИАЛЬНЫХ ЗОН

Каталог координат образуемых земельных участков

Таблица 5.1

59:03:0200003:ЗУ1					
Площадь земельного участка = 2 кв.м.					
От точки	X	Y	Дир. угол	Длина	До точки
1	680608,82	2266605,65	122°16'0"	0,17	2
2	680608,73	2266605,8	166°17'54"	20,72	3
3	680588,61	2266610,7	302°16'0"	0,16	4
4	680588,69	2266610,56	346°17'28"	20,72	1

59:03:0100001:ЗУ1					
Площадь земельного участка = 10 кв.м.					
От точки	X	Y	Дир. угол	Длина	До точки
1	681713,47	2264856,03	122°15'47"	3,07	2
2	681711,83	2264858,63	206°29'30"	6,79	3
3	681705,76	2264855,6	3°10'19"	7,73	1

И-в. № подл.	Подп. и дата	Взам. инв. №

Изм.	Кол.уч.	Лист	№ док.	Подп.	Дата	18-105-ПМТ-01	Лист
							18

59:03:0100001:3У2

Площадь земельного участка = 1387 кв.м.

От точки	X	Y	Дир. угол	Длина	До точки
1	681998,8	2264377,13	122°16'4"	25,93	2
2	681984,96	2264399,05	212°13'13"	5,27	3
3	681980,5	2264396,25	323°7'12"	0,01	4
4	681980,51	2264396,24	315°0'13"	0,04	5
5	681980,54	2264396,21	333°25'58"	0,04	6
6	681980,58	2264396,19	315°0'13"	0,04	7
7	681980,61	2264396,16	306°52'5"	0,05	8
8	681980,64	2264396,12	315°0'0"	0,04	9
9	681980,67	2264396,09	303°41'18"	0,04	10
10	681980,69	2264396,06	306°52'15"	0,05	11
11	681980,72	2264396,02	306°52'18"	0,05	12
12	681980,75	2264395,98	303°41'30"	0,04	13
13	681980,77	2264395,95	306°52'5"	0,05	14
14	681980,8	2264395,91	296°33'54"	0,04	15
15	681980,82	2264395,87	296°33'54"	0,04	16
16	681980,84	2264395,83	284°2'6"	0,04	17
17	681980,85	2264395,79	296°33'54"	0,04	18
18	681980,87	2264395,75	284°2'1"	0,04	19
19	681980,88	2264395,71	296°33'54"	0,04	20
20	681980,9	2264395,67	281°18'45"	0,05	21
21	681980,91	2264395,62	284°2'1"	0,04	22
22	681980,92	2264395,58	281°18'45"	0,05	23
23	681980,93	2264395,53	90°0'0"	0,04	24
24	681980,93	2264395,49	284°2'6"	0,04	25
25	681980,94	2264395,45	90°0'0"	0,05	26
26	681980,94	2264395,4	90°0'0"	0,04	27
27	681980,94	2264395,36	90°0'0"	0,04	28
28	681980,94	2264395,32	90°0'0"	0,05	29
29	681980,94	2264395,27	90°0'0"	0,04	30
30	681980,94	2264395,23	258°41'30"	0,05	31
31	681980,93	2264395,18	255°57'40"	0,04	32
32	681980,92	2264395,14	258°41'30"	0,05	33
33	681980,91	2264395,09	255°57'40"	0,04	34
34	681980,9	2264395,05	255°57'59"	0,04	35
35	681980,89	2264395,01	255°57'40"	0,04	36
36	681980,88	2264394,97	233°7'45"	0,05	37
37	681980,85	2264394,93	243°26'6"	0,04	38
38	681980,83	2264394,89	243°26'6"	0,04	39

Документ разработан ООО «ПРОМИНТЕХ»
Информация, содержащаяся в документе, может быть
раскрыта или передана третьим лицам только
по согласению между Разработчиком и Заказчиком

И-нв. № подл.	Подп. и дата	Взам. инв. №

Изм.	Кол.уч.	Лист	№ док.	Подп.	Дата

18-105-ПМТ-01

Лист

19

Формат А4

Документ разработан ООО «ПРОМИНТЕХ»
Информация, содержащаяся в документе, может быть
раскрыта или передана третьим лицам только
по согласению между Разработчиком и Заказчиком

39	681980,81	2264394,85	243°26'22"	0,04	40
40	681980,79	2264394,81	243°25'58"	0,04	41
41	681980,77	2264394,77	243°26'6"	0,04	42
42	681980,75	2264394,73	233°7'42"	0,05	43
43	681980,72	2264394,69	225°0'0"	0,04	44
44	681980,69	2264394,66	243°26'6"	0,04	45
45	681980,67	2264394,62	225°0'0"	0,04	46
46	681980,64	2264394,59	225°0'13"	0,04	47
47	681980,61	2264394,56	224°59'47"	0,04	48
48	681980,58	2264394,53	216°52'15"	0,05	49
49	681980,54	2264394,5	225°0'0"	0,04	50
50	681980,51	2264394,47	216°52'5"	0,05	51
51	681980,47	2264394,44	213°41'30"	0,04	52
52	681980,44	2264394,42	216°52'5"	0,05	53
53	681980,4	2264394,39	206°34'2"	0,04	54
54	681980,36	2264394,37	206°33'54"	0,04	55
55	681980,32	2264394,35	206°33'54"	0,04	56
56	681980,28	2264394,33	206°33'54"	0,04	57
57	681980,24	2264394,31	206°33'46"	0,04	58
58	681980,2	2264394,29	194°2'20"	0,04	59
59	681980,16	2264394,28	194°2'1"	0,04	60
60	681980,12	2264394,27	191°18'45"	0,05	61
61	681980,07	2264394,26	194°2'1"	0,04	62
62	681980,03	2264394,25	180°0'0"	0,04	63
63	681979,99	2264394,25	191°18'45"	0,05	64
64	681979,94	2264394,24	180°0'0"	0,04	65
65	681979,9	2264394,24	191°18'30"	0,05	66
66	681979,85	2264394,23	180°0'0"	0,04	67
67	681979,81	2264394,23	180°0'0"	0,04	68
68	681979,77	2264394,23	180°0'0"	0,05	69
69	681979,72	2264394,23	165°57'54"	0,04	70
70	681979,68	2264394,24	180°0'0"	0,05	71
71	681979,63	2264394,24	165°57'36"	0,04	72
72	681979,59	2264394,25	165°57'59"	0,04	73
73	681979,55	2264394,26	168°41'15"	0,05	74
74	681979,5	2264394,27	153°26'6"	0,04	75
75	681979,46	2264394,29	165°57'59"	0,04	76
76	681979,42	2264394,3	165°57'59"	0,04	77
77	681979,38	2264394,31	153°25'58"	0,04	78
78	681979,34	2264394,33	153°26'6"	0,04	79
79	681979,3	2264394,35	153°26'6"	0,04	80
80	681979,26	2264394,37	153°26'6"	0,04	81

Инв. № подл.	Подп. и дата	Взам. инв. №	

Изм.	Кол.уч.	Лист	№ док.	Подп.	Дата
------	---------	------	--------	-------	------

18-105-ПМТ-01

Лист

20

Формат А4

Документ разработан ООО «ПРОМИНТЕХ»
Информация, содержащаяся в документе, может быть
раскрыта или передана третьим лицам только
по согласению между Разработчиком и Заказчиком

81	681979,22	2264394,39	143°7'45"	0,05	82
82	681979,18	2264394,42	146°18'42"	0,04	83
83	681979,15	2264394,44	143°7'45"	0,05	84
84	681979,11	2264394,47	143°7'42"	0,05	85
85	681979,07	2264394,5	135°0'0"	0,04	86
86	681979,04	2264394,53	135°0'13"	0,04	87
87	681979,01	2264394,56	134°59'47"	0,04	88
88	681978,98	2264394,59	135°0'0"	0,04	89
89	681978,95	2264394,62	135°0'13"	0,04	90
90	681978,92	2264394,65	126°52'5"	0,05	91
91	681978,89	2264394,69	116°33'54"	0,04	92
92	681978,87	2264394,73	135°0'0"	0,04	93
93	681978,84	2264394,76	116°33'54"	0,04	94
94	681978,82	2264394,8	116°33'54"	0,04	95
95	681978,8	2264394,84	116°34'2"	0,04	96
96	681978,78	2264394,88	116°33'54"	0,04	97
97	681978,76	2264394,92	90°0'0"	0,04	98
98	681978,76	2264394,96	116°33'54"	0,04	99
99	681978,74	2264395	101°18'30"	0,05	100
100	681978,73	2264395,05	104°2'20"	0,04	101
101	681978,72	2264395,09	104°1'43"	0,03	102
102	681978,71	2264395,12	212°13'13"	7,4	103
103	681972,45	2264391,17	264°55'31"	5,2	104
104	681971,99	2264385,99	175°28'28"	5,2	105
105	681966,81	2264386,4	212°3'13"	2,52	106
106	681964,67	2264385,06	226°12'0"	31,06	107
107	681943,17	2264362,64	349°57'45"	31,61	108
108	681974,3	2264357,13	97°25'24"	6,19	109
109	681973,5	2264363,27	9°30'14"	6,78	110
110	681980,19	2264364,39	278°9'54"	6,97	111
111	681981,18	2264357,49	189°36'26"	4,55	112
112	681976,69	2264356,73	349°57'26"	12,55	113
113	681989,04	2264354,54	49°8'45"	27,82	114
114	682007,24	2264375,59	169°39'10"	8,58	1
115	681985,72	2264388,87	101°18'30"	0,05	116
116	681985,71	2264388,92	90°0'0"	0,04	117
117	681985,71	2264388,96	90°0'0"	0,04	118
118	681985,71	2264389	78°41'30"	0,05	119
119	681985,72	2264389,05	90°0'0"	0,04	120
120	681985,72	2264389,09	90°0'0"	0,05	121
121	681985,72	2264389,14	90°0'0"	0,04	122

Инв. № подл.	Подп. и дата	Взам. инв. №	

Изм.	Кол.уч.	Лист	№ док.	Подп.	Дата
------	---------	------	--------	-------	------

18-105-ПМТ-01

Лист

21

Формат А4

Документ разработан ООО «ПРОМИНТЕХ»
Информация, содержащаяся в документе, может быть
раскрыта или передана третьим лицам только
по согласению между Разработчиком и Заказчиком

122	681985,72	2264389,18	75°57'36"	0,04	123
123	681985,73	2264389,22	78°41'33"	0,05	124
124	681985,74	2264389,27	75°57'36"	0,04	125
125	681985,75	2264389,31	78°41'33"	0,05	126
126	681985,76	2264389,36	75°57'36"	0,04	127
127	681985,77	2264389,4	75°57'59"	0,04	128
128	681985,78	2264389,44	63°26'6"	0,04	129
129	681985,8	2264389,48	63°26'6"	0,04	130
130	681985,82	2264389,52	63°25'58"	0,04	131
131	681985,84	2264389,56	63°26'6"	0,04	132
132	681985,86	2264389,6	56°18'48"	0,04	133
133	681985,88	2264389,63	63°26'6"	0,04	134
134	681985,9	2264389,67	53°7'42"	0,05	135
135	681985,93	2264389,71	45°0'0"	0,04	136
136	681985,96	2264389,74	63°26'6"	0,04	137
137	681985,98	2264389,78	45°0'0"	0,04	138
138	681986,01	2264389,81	45°0'0"	0,04	139
139	681986,04	2264389,84	45°0'0"	0,04	140
140	681986,07	2264389,87	45°0'0"	0,04	141
141	681986,1	2264389,9	36°52'18"	0,05	142
142	681986,14	2264389,93	26°33'54"	0,04	143
143	681986,18	2264389,95	45°0'0"	0,04	144
144	681986,21	2264389,98	26°33'54"	0,04	145
145	681986,25	2264390	36°52'5"	0,05	146
146	681986,29	2264390,03	26°34'2"	0,04	147
147	681986,33	2264390,05	26°33'54"	0,04	148
148	681986,37	2264390,07	26°33'54"	0,04	149
149	681986,41	2264390,09	14°2'1"	0,04	150
150	681986,45	2264390,1	26°34'2"	0,04	151
151	681986,49	2264390,12	14°2'1"	0,04	152
152	681986,53	2264390,13	14°2'20"	0,04	153
153	681986,57	2264390,14	11°18'30"	0,05	154
154	681986,62	2264390,15	14°2'20"	0,04	155
155	681986,66	2264390,16	11°18'30"	0,05	156
156	681986,71	2264390,17	360°0'0"	0,04	157
157	681986,75	2264390,17	360°0'0"	0,04	158
158	681986,79	2264390,17	11°18'45"	0,05	159
159	681986,84	2264390,18	360°0'0"	0,04	160
160	681986,88	2264390,18	348°41'18"	0,05	161
161	681986,93	2264390,17	360°0'0"	0,04	162
162	681986,97	2264390,17	345°57'59"	0,04	163
163	681987,01	2264390,16	360°0'0"	0,05	164

Инв. № подл.	Подп. и дата	Взам. инв. №	

Изм.	Кол.уч.	Лист	№ док.	Подп.	Дата

18-105-ПМТ-01

Лист

22

Формат А4

Документ разработан ООО «ПРОМИНТЕХ»
Информация, содержащаяся в документе, может быть
раскрыта или передана третьим лицам только
по согласению между Разработчиком и Заказчиком

164	681987,06	2264390,16	345°57'40"	0,04	165
165	681987,1	2264390,15	348°41'30"	0,05	166
166	681987,15	2264390,14	333°26'6"	0,04	167
167	681987,19	2264390,12	345°57'59"	0,04	168
168	681987,23	2264390,11	333°26'6"	0,04	169
169	681987,27	2264390,09	345°57'36"	0,04	170
170	681987,31	2264390,08	333°26'6"	0,04	171
171	681987,35	2264390,06	333°26'22"	0,04	172
172	681987,39	2264390,04	323°7'42"	0,05	173
173	681987,43	2264390,01	323°7'45"	0,05	174
174	681987,47	2264389,98	315°0'13"	0,04	175
175	681987,5	2264389,95	333°26'6"	0,04	176
176	681987,54	2264389,93	323°7'33"	0,05	177
177	681987,58	2264389,9	315°0'13"	0,04	178
178	681987,61	2264389,87	315°0'0"	0,04	179
179	681987,64	2264389,84	314°59'47"	0,04	180
180	681987,67	2264389,81	315°0'13"	0,04	181
181	681987,7	2264389,78	306°52'5"	0,05	182
182	681987,73	2264389,74	303°41'30"	0,04	183
183	681987,75	2264389,71	306°52'5"	0,05	184
184	681987,78	2264389,67	296°33'54"	0,04	185
185	681987,8	2264389,63	306°52'15"	0,05	186
186	681987,83	2264389,59	296°33'54"	0,04	187
187	681987,85	2264389,55	296°33'54"	0,04	188
188	681987,87	2264389,51	296°33'54"	0,04	189
189	681987,89	2264389,47	284°2'6"	0,04	190
190	681987,9	2264389,43	296°33'54"	0,04	191
191	681987,92	2264389,39	284°2'20"	0,04	192
192	681987,93	2264389,35	284°2'1"	0,04	193
193	681987,94	2264389,31	281°18'45"	0,05	194
194	681987,95	2264389,26	284°2'1"	0,04	195
195	681987,96	2264389,22	281°18'30"	0,05	196
196	681987,97	2264389,17	90°0'0"	0,04	197
197	681987,97	2264389,13	90°0'0"	0,04	198
198	681987,97	2264389,09	281°18'45"	0,05	199
199	681987,98	2264389,04	255°57'40"	0,04	200
200	681987,97	2264389	255°57'59"	0,04	201
201	681987,96	2264388,96	90°0'0"	0,05	202
202	681987,96	2264388,91	255°57'59"	0,04	203
203	681987,95	2264388,87	90°0'0"	0,05	204
204	681987,95	2264388,82	243°26'6"	0,04	205
205	681987,93	2264388,78	90°0'0"	0,05	206

И-в. № подл.	Подп. и дата	Взам. инв. №	

Изм.	Кол.уч.	Лист	№ док.	Подп.	Дата

18-105-ПМТ-01

Лист

23

Формат А4

Документ разработан ООО «ПРОМИНТЕХ»
Информация, содержащаяся в документе, может быть
раскрыта или передана третьим лицам только
по согласению между Разработчиком и Заказчиком

206	681987,93	2264388,73	243°26'6"	0,04	207
207	681987,91	2264388,69	255°57'40"	0,04	208
208	681987,9	2264388,65	243°25'58"	0,04	209
209	681987,88	2264388,61	255°57'59"	0,04	210
210	681987,87	2264388,57	243°26'6"	0,04	211
211	681987,85	2264388,53	243°26'6"	0,04	212
212	681987,83	2264388,49	233°7'45"	0,05	213
213	681987,8	2264388,45	243°26'6"	0,04	214
214	681987,78	2264388,41	225°0'13"	0,04	215
215	681987,75	2264388,38	243°25'58"	0,04	216
216	681987,73	2264388,34	225°0'13"	0,04	217
217	681987,7	2264388,31	233°7'33"	0,05	218
218	681987,67	2264388,27	225°0'13"	0,04	219
219	681987,64	2264388,24	225°0'0"	0,04	220
220	681987,61	2264388,21	224°59'47"	0,04	221
221	681987,58	2264388,18	216°52'27"	0,05	222
222	681987,54	2264388,15	213°41'18"	0,04	223
223	681987,51	2264388,13	216°52'5"	0,05	224
224	681987,47	2264388,1	206°34'2"	0,04	225
225	681987,43	2264388,08	206°33'54"	0,04	226
226	681987,39	2264388,06	206°33'38"	0,04	227
227	681987,35	2264388,04	206°33'54"	0,04	228
228	681987,31	2264388,02	206°34'2"	0,04	229
229	681987,27	2264388	194°2'20"	0,04	230
230	681987,23	2264387,99	206°33'54"	0,04	231
231	681987,19	2264387,97	194°2'1"	0,04	232
232	681987,15	2264387,96	194°2'6"	0,04	233
233	681987,11	2264387,95	191°18'42"	0,05	234
234	681987,06	2264387,94	194°2'6"	0,04	235
235	681987,02	2264387,93	191°18'42"	0,05	236
236	681986,97	2264387,92	180°0'0"	0,04	237
237	681986,93	2264387,92	180°0'0"	0,04	238
238	681986,89	2264387,92	180°0'0"	0,05	239
239	681986,84	2264387,92	180°0'0"	0,04	240
240	681986,8	2264387,92	180°0'0"	0,05	241
241	681986,75	2264387,92	180°0'0"	0,04	242
242	681986,71	2264387,92	165°57'40"	0,04	243
243	681986,67	2264387,93	168°41'30"	0,05	244
244	681986,62	2264387,94	165°57'40"	0,04	245
245	681986,58	2264387,95	168°41'30"	0,05	246
246	681986,53	2264387,96	165°57'59"	0,04	247
247	681986,49	2264387,97	165°57'36"	0,04	248

Инв. № подл.	Подп. и дата	Взам. инв. №	

Изм.	Кол.уч.	Лист	№ док.	Подп.	Дата

18-105-ПМТ-01

Лист

24

Формат А4

Документ разработан ООО «ПРОМИНТЕХ»
Информация, содержащаяся в документе, может быть
раскрыта или передана третьим лицам только
по согласению между Разработчиком и Заказчиком

248	681986,45	2264387,98	153°26'6"	0,04	249
249	681986,41	2264388	153°26'6"	0,04	250
250	681986,37	2264388,02	153°26'6"	0,04	251
251	681986,33	2264388,04	153°26'14"	0,04	252
252	681986,29	2264388,06	153°26'6"	0,04	253
253	681986,25	2264388,08	153°26'6"	0,04	254
254	681986,21	2264388,1	135°0'0"	0,04	255
255	681986,18	2264388,13	143°7'42"	0,05	256
256	681986,14	2264388,16	146°18'30"	0,04	257
257	681986,11	2264388,18	143°7'55"	0,05	258
258	681986,07	2264388,21	135°0'0"	0,04	259
259	681986,04	2264388,24	135°0'0"	0,04	260
260	681986,01	2264388,27	126°52'15"	0,05	261
261	681985,98	2264388,31	134°59'47"	0,04	262
262	681985,95	2264388,34	116°34'2"	0,04	263
263	681985,93	2264388,38	126°52'18"	0,05	264
264	681985,9	2264388,42	116°33'54"	0,04	265
265	681985,88	2264388,46	126°52'5"	0,05	266
266	681985,85	2264388,5	116°33'54"	0,04	267
267	681985,83	2264388,54	116°34'2"	0,04	268
268	681985,81	2264388,58	116°33'38"	0,04	269
269	681985,79	2264388,62	104°2'20"	0,04	270
270	681985,78	2264388,66	116°33'54"	0,04	271
271	681985,76	2264388,7	104°2'6"	0,04	272
272	681985,75	2264388,74	104°2'20"	0,04	273
273	681985,74	2264388,78	101°18'30"	0,05	274
274	681985,73	2264388,83	104°2'20"	0,04	115

Каталог координат образуемых частей земельных участков

Таблица 5.2

59:03:0100001:356, входит в состав ЕЗП №59:03:0000000:113					
Площадь части земельного участка = 4 кв.м.					
От точки	X	Y	Дир. угол	Длина	До точки
1	681986,84	2264390,18	191°18'36"	0,05	2
2	681986,79	2264390,17	180°0'0"	0,04	3
3	681986,75	2264390,17	180°0'0"	0,04	4
4	681986,71	2264390,17	191°18'36"	0,05	5
5	681986,66	2264390,16	194°2'10"	0,04	6
6	681986,62	2264390,15	191°18'36"	0,05	7
7	681986,57	2264390,14	194°2'10"	0,04	8
8	681986,53	2264390,13	194°2'10"	0,04	9

Изм.	Кол.уч.	Лист	№ док.	Подп.	Дата

Изм.	Кол.уч.	Лист	№ док.	Подп.	Дата

18-105-ПМТ-01

Лист

25

Формат А4

Документ разработан ООО «ПРОМИНТЕХ»
Информация, содержащаяся в документе, может быть
раскрыта или передана третьим лицам только
по согласению между Разработчиком и Заказчиком

9	681986,49	2264390,12	206°33'54"	0,04	10
10	681986,45	2264390,1	194°2'10"	0,04	11
11	681986,41	2264390,09	206°33'54"	0,04	12
12	681986,37	2264390,07	206°33'54"	0,04	13
13	681986,33	2264390,05	206°33'54"	0,04	14
14	681986,29	2264390,03	216°52'12"	0,05	15
15	681986,25	2264390	206°33'54"	0,04	16
16	681986,21	2264389,98	225°0'0"	0,04	17
17	681986,18	2264389,95	206°33'54"	0,04	18
18	681986,14	2264389,93	216°52'12"	0,05	19
19	681986,1	2264389,9	225°0'0"	0,04	20
20	681986,07	2264389,87	225°0'0"	0,04	21
21	681986,04	2264389,84	225°0'0"	0,04	22
22	681986,01	2264389,81	225°0'0"	0,04	23
23	681985,98	2264389,78	243°26'6"	0,04	24
24	681985,96	2264389,74	225°0'0"	0,04	25
25	681985,93	2264389,71	233°7'48"	0,05	26
26	681985,9	2264389,67	243°26'6"	0,04	27
27	681985,88	2264389,63	236°18'36"	0,04	28
28	681985,86	2264389,6	243°26'6"	0,04	29
29	681985,84	2264389,56	243°26'6"	0,04	30
30	681985,82	2264389,52	243°26'6"	0,04	31
31	681985,8	2264389,48	243°26'6"	0,04	32
32	681985,78	2264389,44	255°57'50"	0,04	33
33	681985,77	2264389,4	255°57'50"	0,04	34
34	681985,76	2264389,36	258°41'24"	0,05	35
35	681985,75	2264389,31	255°57'50"	0,04	36
36	681985,74	2264389,27	258°41'24"	0,05	37
37	681985,73	2264389,22	255°57'50"	0,04	38
38	681985,72	2264389,18	90°0'0"	0,04	39
39	681985,72	2264389,14	90°0'0"	0,05	40
40	681985,72	2264389,09	90°0'0"	0,04	41
41	681985,72	2264389,05	258°41'24"	0,05	42
42	681985,71	2264389	90°0'0"	0,04	43
43	681985,71	2264388,96	90°0'0"	0,04	44
44	681985,71	2264388,92	281°18'36"	0,05	45
45	681985,72	2264388,87	284°2'10"	0,04	46
46	681985,73	2264388,83	281°18'36"	0,05	47
47	681985,74	2264388,78	284°2'10"	0,04	48
48	681985,75	2264388,74	284°2'10"	0,04	49
49	681985,76	2264388,7	296°33'54"	0,04	50
50	681985,78	2264388,66	284°2'10"	0,04	51

И-нв. № подл.	Подп. и дата	Взам. инв. №	

Изм.	Кол.уч.	Лист	№ док.	Подп.	Дата

18-105-ПМТ-01

Лист

26

Формат А4

Документ разработан ООО «ПРОМИНТЕХ»
Информация, содержащаяся в документе, может быть
раскрыта или передана третьим лицам только
по согласению между Разработчиком и Заказчиком

51	681985,79	2264388,62	296°33'54"	0,04	52
52	681985,81	2264388,58	296°33'54"	0,04	53
53	681985,83	2264388,54	296°33'54"	0,04	54
54	681985,85	2264388,5	306°52'12"	0,05	55
55	681985,88	2264388,46	296°33'54"	0,04	56
56	681985,9	2264388,42	306°52'12"	0,05	57
57	681985,93	2264388,38	296°33'54"	0,04	58
58	681985,95	2264388,34	315°0'0"	0,04	59
59	681985,98	2264388,31	306°52'12"	0,05	60
60	681986,01	2264388,27	315°0'0"	0,04	61
61	681986,04	2264388,24	315°0'0"	0,04	62
62	681986,07	2264388,21	323°7'48"	0,05	63
63	681986,11	2264388,18	326°18'36"	0,04	64
64	681986,14	2264388,16	323°7'48"	0,05	65
65	681986,18	2264388,13	315°0'0"	0,04	66
66	681986,21	2264388,1	333°26'6"	0,04	67
67	681986,25	2264388,08	333°26'6"	0,04	68
68	681986,29	2264388,06	333°26'6"	0,04	69
69	681986,33	2264388,04	333°26'6"	0,04	70
70	681986,37	2264388,02	333°26'6"	0,04	71
71	681986,41	2264388	333°26'6"	0,04	72
72	681986,45	2264387,98	345°57'50"	0,04	73
73	681986,49	2264387,97	345°57'50"	0,04	74
74	681986,53	2264387,96	348°41'24"	0,05	75
75	681986,58	2264387,95	345°57'50"	0,04	76
76	681986,62	2264387,94	348°41'24"	0,05	77
77	681986,67	2264387,93	345°57'50"	0,04	78
78	681986,71	2264387,92	360°0'0"	0,04	79
79	681986,75	2264387,92	360°0'0"	0,05	80
80	681986,8	2264387,92	360°0'0"	0,04	81
81	681986,84	2264387,92	360°0'0"	0,05	82
82	681986,89	2264387,92	360°0'0"	0,04	83
83	681986,93	2264387,92	360°0'0"	0,04	84
84	681986,97	2264387,92	11°18'36"	0,05	85
85	681987,02	2264387,93	14°2'10"	0,04	86
86	681987,06	2264387,94	11°18'36"	0,05	87
87	681987,11	2264387,95	14°2'10"	0,04	88
88	681987,15	2264387,96	14°2'10"	0,04	89
89	681987,19	2264387,97	26°33'54"	0,04	90
90	681987,23	2264387,99	14°2'10"	0,04	91
91	681987,27	2264388	26°33'54"	0,04	92
92	681987,31	2264388,02	26°33'54"	0,04	93

И-в. № подл.	Подп. и дата	Взам. инв. №	

Изм.	Кол.уч.	Лист	№ док.	Подп.	Дата

18-105-ПМТ-01

Лист

27

Формат А4

Документ разработан ООО «ПРОМИНТЕХ»
Информация, содержащаяся в документе, может быть
раскрыта или передана третьим лицам только
по согласению между Разработчиком и Заказчиком

93	681987,35	2264388,04	26°33'54"	0,04	94
94	681987,39	2264388,06	26°33'54"	0,04	95
95	681987,43	2264388,08	26°33'54"	0,04	96
96	681987,47	2264388,1	36°52'12"	0,05	97
97	681987,51	2264388,13	33°41'24"	0,04	98
98	681987,54	2264388,15	36°52'12"	0,05	99
99	681987,58	2264388,18	45°0'0"	0,04	100
100	681987,61	2264388,21	45°0'0"	0,04	101
101	681987,64	2264388,24	45°0'0"	0,04	102
102	681987,67	2264388,27	53°7'48"	0,05	103
103	681987,7	2264388,31	45°0'0"	0,04	104
104	681987,73	2264388,34	63°26'6"	0,04	105
105	681987,75	2264388,38	45°0'0"	0,04	106
106	681987,78	2264388,41	63°26'6"	0,04	107
107	681987,8	2264388,45	53°7'48"	0,05	108
108	681987,83	2264388,49	63°26'6"	0,04	109
109	681987,85	2264388,53	63°26'6"	0,04	110
110	681987,87	2264388,57	75°57'50"	0,04	111
111	681987,88	2264388,61	63°26'6"	0,04	112
112	681987,9	2264388,65	75°57'50"	0,04	113
113	681987,91	2264388,69	63°26'6"	0,04	114
114	681987,93	2264388,73	90°0'0"	0,05	115
115	681987,93	2264388,78	63°26'6"	0,04	116
116	681987,95	2264388,82	90°0'0"	0,05	117
117	681987,95	2264388,87	75°57'50"	0,04	118
118	681987,96	2264388,91	90°0'0"	0,05	119
119	681987,96	2264388,96	75°57'50"	0,04	120
120	681987,97	2264389	75°57'50"	0,04	121
121	681987,98	2264389,04	101°18'36"	0,05	122
122	681987,97	2264389,09	90°0'0"	0,04	123
123	681987,97	2264389,13	90°0'0"	0,04	124
124	681987,97	2264389,17	101°18'36"	0,05	125
125	681987,96	2264389,22	104°2'10"	0,04	126
126	681987,95	2264389,26	101°18'36"	0,05	127
127	681987,94	2264389,31	104°2'10"	0,04	128
128	681987,93	2264389,35	104°2'10"	0,04	129
129	681987,92	2264389,39	116°33'54"	0,04	130
130	681987,9	2264389,43	104°2'10"	0,04	131
131	681987,89	2264389,47	116°33'54"	0,04	132
132	681987,87	2264389,51	116°33'54"	0,04	133
133	681987,85	2264389,55	116°33'54"	0,04	134
134	681987,83	2264389,59	126°52'12"	0,05	135

И-в. № подл.	Подп. и дата	Взам. инв. №						

Изм.	Кол.уч.	Лист	№ док.	Подп.	Дата

18-105-ПМТ-01

Лист

28

Формат А4

Документ разработан ООО «ПРОМИНТЕХ»
Информация, содержащаяся в документе, может быть
раскрыта или передана третьим лицам только
по согласению между Разработчиком и Заказчиком

135	681987,8	2264389,63	116°33'54"	0,04	136
136	681987,78	2264389,67	126°52'12"	0,05	137
137	681987,75	2264389,71	123°41'24"	0,04	138
138	681987,73	2264389,74	126°52'12"	0,05	139
139	681987,7	2264389,78	135°0'0"	0,04	140
140	681987,67	2264389,81	135°0'0"	0,04	141
141	681987,64	2264389,84	135°0'0"	0,04	142
142	681987,61	2264389,87	135°0'0"	0,04	143
143	681987,58	2264389,9	143°7'48"	0,05	144
144	681987,54	2264389,93	153°26'6"	0,04	145
145	681987,5	2264389,95	135°0'0"	0,04	146
146	681987,47	2264389,98	143°7'48"	0,05	147
147	681987,43	2264390,01	143°7'48"	0,05	148
148	681987,39	2264390,04	153°26'6"	0,04	149
149	681987,35	2264390,06	153°26'6"	0,04	150
150	681987,31	2264390,08	165°57'50"	0,04	151
151	681987,27	2264390,09	153°26'6"	0,04	152
152	681987,23	2264390,11	165°57'50"	0,04	153
153	681987,19	2264390,12	153°26'6"	0,04	154
154	681987,15	2264390,14	168°41'24"	0,05	155
155	681987,1	2264390,15	165°57'50"	0,04	156
156	681987,06	2264390,16	180°0'0"	0,05	157
157	681987,01	2264390,16	165°57'50"	0,04	158
158	681986,97	2264390,17	180°0'0"	0,04	159
159	681986,93	2264390,17	168°41'24"	0,05	160
160	681986,88	2264390,18	180°0'0"	0,04	1

59:03:0100001:357, входит в состав ЕЗП №59:03:0000000:113

Площадь части земельного участка = 4 кв.м.

От точки	X	Y	Дир. угол	Длина	До точки
5	681979,81	2264396,49	180°0'0"	0,04	2
6	681979,77	2264396,49	180°0'0"	0,04	3
7	681979,73	2264396,49	191°18'36"	0,05	4
8	681979,68	2264396,48	180°0'0"	0,04	5
9	681979,64	2264396,48	191°18'36"	0,05	6
10	681979,59	2264396,47	194°2'10"	0,04	7
11	681979,55	2264396,46	194°2'10"	0,04	8
12	681979,51	2264396,45	201°48'5"	0,05	9
13	681979,46	2264396,43	191°18'36"	0,05	10
14	681979,41	2264396,42	206°33'54"	0,04	11
15	681979,37	2264396,4	206°33'54"	0,04	12
16	681979,33	2264396,38	206°33'54"	0,04	13

И-нв. № подл.	Подп. и дата	Взам. инв. №

Изм.	Кол.уч.	Лист	№ док.	Подп.	Дата

18-105-ПМТ-01

Лист

29

Формат А4

Документ разработан ООО «ПРОМИНТЕХ»
Информация, содержащаяся в документе, может быть
раскрыта или передана третьим лицам только
по согласению между Разработчиком и Заказчиком

17	681979,29	2264396,36	213°41'24"	0,04	14
18	681979,26	2264396,34	206°33'54"	0,04	15
19	681979,22	2264396,32	206°33'54"	0,04	16
20	681979,18	2264396,3	216°52'12"	0,05	17
21	681979,14	2264396,27	225°0'0"	0,04	18
22	681979,11	2264396,24	216°52'12"	0,05	19
23	681979,07	2264396,21	213°41'24"	0,04	20
24	681979,04	2264396,19	233°7'48"	0,05	21
25	681979,01	2264396,15	225°0'0"	0,04	22
26	681978,98	2264396,12	225°0'0"	0,04	23
27	681978,95	2264396,09	233°7'48"	0,05	24
28	681978,92	2264396,05	236°18'36"	0,04	25
29	681978,9	2264396,02	233°7'48"	0,05	26
30	681978,87	2264395,98	243°26'6"	0,04	27
31	681978,85	2264395,94	225°0'0"	0,04	28
32	681978,82	2264395,91	243°26'6"	0,04	29
33	681978,8	2264395,87	243°26'6"	0,04	30
34	681978,78	2264395,83	255°57'50"	0,04	31
35	681978,77	2264395,79	243°26'6"	0,04	32
36	681978,75	2264395,75	258°41'24"	0,05	33
37	681978,74	2264395,7	243°26'6"	0,04	34
38	681978,72	2264395,66	255°57'50"	0,04	35
39	681978,71	2264395,62	258°41'24"	0,05	36
40	681978,7	2264395,57	90°0'0"	0,04	37
41	681978,7	2264395,53	255°57'50"	0,04	38
42	681978,69	2264395,49	90°0'0"	0,05	39
43	681978,69	2264395,44	255°57'50"	0,04	40
44	681978,68	2264395,4	90°0'0"	0,05	41
45	681978,68	2264395,35	90°0'0"	0,04	42
46	681978,68	2264395,31	284°2'10"	0,04	43
47	681978,69	2264395,27	90°0'0"	0,05	44
48	681978,69	2264395,22	284°2'10"	0,04	45
49	681978,7	2264395,18	281°18'36"	0,05	46
50	681978,71	2264395,13	284°2'10"	0,04	47
51	681978,72	2264395,09	284°2'10"	0,04	48
52	681978,73	2264395,05	281°18'36"	0,05	49
53	681978,74	2264395	296°33'54"	0,04	50
54	681978,76	2264394,96	90°0'0"	0,04	51
55	681978,76	2264394,92	296°33'54"	0,04	52
56	681978,78	2264394,88	296°33'54"	0,04	53
57	681978,8	2264394,84	296°33'54"	0,04	54
58	681978,82	2264394,8	296°33'54"	0,04	55

И-нв. № подл.	Подп. и дата	Взам. инв. №	

Изм.	Кол.уч.	Лист	№ док.	Подп.	Дата

18-105-ПМТ-01

Лист

30

Формат А4

Документ разработан ООО «ПРОМИНТЕХ»
Информация, содержащаяся в документе, может быть
раскрыта или передана третьим лицам только
по согласению между Разработчиком и Заказчиком

59	681978,84	2264394,76	315°0'0"	0,04	56
60	681978,87	2264394,73	296°33'54"	0,04	57
61	681978,89	2264394,69	306°52'12"	0,05	58
62	681978,92	2264394,65	315°0'0"	0,04	59
63	681978,95	2264394,62	315°0'0"	0,04	60
64	681978,98	2264394,59	315°0'0"	0,04	61
65	681979,01	2264394,56	315°0'0"	0,04	62
66	681979,04	2264394,53	315°0'0"	0,04	63
67	681979,07	2264394,5	323°7'48"	0,05	64
68	681979,11	2264394,47	323°7'48"	0,05	65
69	681979,15	2264394,44	326°18'36"	0,04	66
70	681979,18	2264394,42	323°7'48"	0,05	67
71	681979,22	2264394,39	333°26'6"	0,04	68
72	681979,26	2264394,37	333°26'6"	0,04	69
73	681979,3	2264394,35	333°26'6"	0,04	70
74	681979,34	2264394,33	333°26'6"	0,04	71
75	681979,38	2264394,31	345°57'50"	0,04	72
76	681979,42	2264394,3	345°57'50"	0,04	73
77	681979,46	2264394,29	333°26'6"	0,04	74
78	681979,5	2264394,27	348°41'24"	0,05	75
79	681979,55	2264394,26	345°57'50"	0,04	76
80	681979,59	2264394,25	345°57'50"	0,04	77
81	681979,63	2264394,24	360°0'0"	0,05	78
82	681979,68	2264394,24	345°57'50"	0,04	79
83	681979,72	2264394,23	360°0'0"	0,05	80
84	681979,77	2264394,23	360°0'0"	0,04	81
85	681979,81	2264394,23	360°0'0"	0,04	82
86	681979,85	2264394,23	11°18'36"	0,05	83
87	681979,9	2264394,24	360°0'0"	0,04	84
88	681979,94	2264394,24	11°18'36"	0,05	85
89	681979,99	2264394,25	360°0'0"	0,04	86
90	681980,03	2264394,25	14°2'10"	0,04	87
91	681980,07	2264394,26	11°18'36"	0,05	88
92	681980,12	2264394,27	14°2'10"	0,04	89
93	681980,16	2264394,28	14°2'10"	0,04	90
94	681980,2	2264394,29	26°33'54"	0,04	91
95	681980,24	2264394,31	26°33'54"	0,04	92
96	681980,28	2264394,33	26°33'54"	0,04	93
97	681980,32	2264394,35	26°33'54"	0,04	94
98	681980,36	2264394,37	26°33'54"	0,04	95
99	681980,4	2264394,39	36°52'12"	0,05	96
100	681980,44	2264394,42	33°41'24"	0,04	97

И-нв. № подл.	Подп. и дата	Взам. инв. №	

Изм.	Кол.уч.	Лист	№ док.	Подп.	Дата

18-105-ПМТ-01

Лист

31

Формат А4

Документ разработан ООО «ПРОМИНТЕХ»
Информация, содержащаяся в документе, может быть
раскрыта или передана третьим лицам только
по согласению между Разработчиком и Заказчиком

101	681980,47	2264394,44	36°52'12"	0,05	98
102	681980,51	2264394,47	45°0'0"	0,04	99
103	681980,54	2264394,5	36°52'12"	0,05	100
104	681980,58	2264394,53	45°0'0"	0,04	101
105	681980,61	2264394,56	45°0'0"	0,04	102
106	681980,64	2264394,59	45°0'0"	0,04	103
107	681980,67	2264394,62	63°26'6"	0,04	104
108	681980,69	2264394,66	45°0'0"	0,04	105
109	681980,72	2264394,69	53°7'48"	0,05	106
110	681980,75	2264394,73	63°26'6"	0,04	107
111	681980,77	2264394,77	63°26'6"	0,04	108
112	681980,79	2264394,81	63°26'6"	0,04	109
113	681980,81	2264394,85	63°26'6"	0,04	110
114	681980,83	2264394,89	63°26'6"	0,04	111
115	681980,85	2264394,93	53°7'48"	0,05	112
116	681980,88	2264394,97	75°57'50"	0,04	113
117	681980,89	2264395,01	75°57'50"	0,04	114
118	681980,9	2264395,05	75°57'50"	0,04	115
119	681980,91	2264395,09	78°41'24"	0,05	116
120	681980,92	2264395,14	75°57'50"	0,04	117
121	681980,93	2264395,18	78°41'24"	0,05	118
122	681980,94	2264395,23	90°0'0"	0,04	119
123	681980,94	2264395,27	90°0'0"	0,05	120
124	681980,94	2264395,32	90°0'0"	0,04	121
125	681980,94	2264395,36	90°0'0"	0,04	122
126	681980,94	2264395,4	90°0'0"	0,05	123
127	681980,94	2264395,45	104°2'10"	0,04	124
128	681980,93	2264395,49	90°0'0"	0,04	125
129	681980,93	2264395,53	101°18'36"	0,05	126
130	681980,92	2264395,58	104°2'10"	0,04	127
131	681980,91	2264395,62	101°18'36"	0,05	128
132	681980,9	2264395,67	116°33'54"	0,04	129
133	681980,88	2264395,71	104°2'10"	0,04	130
134	681980,87	2264395,75	116°33'54"	0,04	131
135	681980,85	2264395,79	104°2'10"	0,04	132
136	681980,84	2264395,83	116°33'54"	0,04	133
137	681980,82	2264395,87	116°33'54"	0,04	134
138	681980,8	2264395,91	126°52'12"	0,05	135
139	681980,77	2264395,95	123°41'24"	0,04	136
140	681980,75	2264395,98	126°52'12"	0,05	137
141	681980,72	2264396,02	126°52'12"	0,05	138
142	681980,69	2264396,06	123°41'24"	0,04	139

И-нв. № подл.	Подп. и дата	Взам. инв. №	

Изм.	Кол.уч.	Лист	№ док.	Подп.	Дата

18-105-ПМТ-01

Лист

32

Формат А4

Документ разработан ООО «ПРОМИНТЕХ»
Информация, содержащаяся в документе, может быть
раскрыта или передана третьим лицам только
по согласению между Разработчиком и Заказчиком

143	681980,67	2264396,09	135°0'0"	0,04	140
144	681980,64	2264396,12	126°52'12"	0,05	141
145	681980,61	2264396,16	135°0'0"	0,04	142
146	681980,58	2264396,19	153°26'6"	0,04	143
147	681980,54	2264396,21	135°0'0"	0,04	144
148	681980,51	2264396,24	143°7'48"	0,05	145
149	681980,47	2264396,27	153°26'6"	0,04	146
150	681980,43	2264396,29	135°0'0"	0,04	147
151	681980,4	2264396,32	153°26'6"	0,04	148
152	681980,36	2264396,34	153°26'6"	0,04	149
153	681980,32	2264396,36	153°26'6"	0,04	150
154	681980,28	2264396,38	153°26'6"	0,04	151
155	681980,24	2264396,4	165°57'50"	0,04	152
156	681980,2	2264396,41	146°18'36"	0,04	153
157	681980,17	2264396,43	168°41'24"	0,05	154
158	681980,12	2264396,44	165°57'50"	0,04	155
159	681980,08	2264396,45	158°11'55"	0,05	156
160	681980,03	2264396,47	165°57'50"	0,04	157
161	681979,99	2264396,48	180°0'0"	0,04	158
162	681979,95	2264396,48	168°41'24"	0,05	159
163	681979,9	2264396,49	180°0'0"	0,04	160
164	681979,86	2264396,49	180°0'0"	0,05	1

59:03:0100001:358, входит в состав ЕЗП №59:03:0000000:113

Площадь части земельного участка = 43 кв.м.

От точки	X	Y	Дир. угол	Длина	До точки
1	681971,99	2264385,99	84°51'42"	6,48	2
2	681972,57	2264392,44	174°16'51"	6,62	3
3	681965,98	2264393,1	265°29'18"	6,61	4
4	681965,46	2264386,51	355°20'30"	1,35	5
5	681966,81	2264386,4	355°28'28"	5,2	1

59:03:0100001:363, входит в состав ЕЗП №59:03:0000000:113

Площадь части земельного участка = 48 кв.м.

От точки	X	Y	Дир. угол	Длина	До точки
1	681981,18	2264357,49	98°9'54"	6,97	2
2	681980,19	2264364,39	189°30'14"	6,78	3
3	681973,5	2264363,27	277°23'58"	6,99	4
4	681974,4	2264356,34	9°37'36"	6,88	1

59:03:0900007:337, входит в состав ЕЗП №59:03:0000000:165

Площадь части земельного участка = 4 кв.м.

И-нв. № подл.	Подп. и дата	Взам. инв. №				
			Изм.	Кол.уч.	Лист	№ док.

						18-105-ПМТ-01	Лист
							33

Документ разработан ООО «ПРОМИНТЕХ»
Информация, содержащаяся в документе, может быть
раскрыта или передана третьим лицам только
по согласению между Разработчиком и Заказчиком

От точки	X	Y	Дир. угол	Длина	До точки
1	678115,71	2267258,29	85°9'56"	2,02	2
2	678115,88	2267260,3	175°42'39"	2,01	3
3	678113,88	2267260,45	265°7'2"	2	4
4	678113,71	2267258,46	355°8'30"	2,01	1

59:03:0100001:164, входит в состав ЕЗП №59:03:0000000:9

Площадь части земельного участка = 120 кв.м.

От точки	X	Y	Дир. угол	Длина	До точки
1	680980,06	2265990,92	32°13'2"	10,9	2
2	680989,28	2265996,73	122°12'38"	10,96	3
3	680983,44	2266006	212°13'2"	10,9	4
4	680974,22	2266000,19	302°12'38"	10,96	1

59:03:0100001:165, входит в состав ЕЗП №59:03:0000000:9

Площадь части земельного участка = 6 кв.м.

От точки	X	Y	Дир. угол	Длина	До точки
1	681069,33	2265857,82	32°28'16"	2,35	2
2	681071,31	2265859,08	122°28'16"	2,35	3
3	681070,05	2265861,06	212°28'16"	2,35	4
4	681068,07	2265859,8	302°28'16"	2,35	1

59:03:0100001:166, входит в состав ЕЗП №59:03:0000000:9

Площадь части земельного участка = 6 кв.м.

От точки	X	Y	Дир. угол	Длина	До точки
1	681122,52	2265773,73	32°28'16"	2,35	2
2	681124,5	2265774,99	122°28'16"	2,35	3
3	681123,24	2265776,97	212°36'10"	2,34	4
4	681121,27	2265775,71	302°15'53"	2,34	1

59:03:0100001:167, входит в состав ЕЗП №59:03:0000000:9

Площадь части земельного участка = 6 кв.м.

От точки	X	Y	Дир. угол	Длина	До точки
1	681231,15	2265606,38	122°15'53"	2,34	2
2	681229,9	2265608,36	212°28'16"	2,35	3
3	681227,92	2265607,1	302°15'53"	2,34	4
4	681229,17	2265605,12	32°28'16"	2,35	1

59:03:0100001:168, входит в состав ЕЗП №59:03:0000000:9

Площадь части земельного участка = 6 кв.м.

От точки	X	Y	Дир. угол	Длина	До точки
1	681335,83	2265436,52	32°28'16"	2,35	2

И-в. № подл.	Подп. и дата	Взам. инв. №						

Изм.	Кол.уч.	Лист	№ док.	Подп.	Дата
------	---------	------	--------	-------	------

18-105-ПМТ-01

Лист

34

Формат А4

2	681337,81	2265437,78	122°36'10"	2,34	3
3	681336,55	2265439,75	212°15'53"	2,34	4
4	681334,57	2265438,5	302°28'16"	2,35	1

59:03:0100001:169, входит в состав ЕЗП №59:03:0000000:9

Площадь части земельного участка = 6 кв.м.

От точки	X	Y	Дир. угол	Длина	До точки
1	681434,45	2265280,6	32°15'53"	2,34	2
2	681436,43	2265281,85	122°15'53"	2,34	3
3	681435,18	2265283,83	212°15'53"	2,34	4
4	681433,2	2265282,58	302°15'53"	2,34	1

59:03:0100001:171, входит в состав ЕЗП №59:03:0000000:9

Площадь части земельного участка = 6 кв.м.

От точки	X	Y	Дир. угол	Длина	До точки
1	681649,73	2264944,64	122°28'16"	2,35	2
2	681648,47	2264946,62	212°15'53"	2,34	3
3	681646,49	2264945,37	302°28'16"	2,35	4
4	681647,75	2264943,39	32°15'53"	2,34	1

59:03:0100001:172, входит в состав ЕЗП №59:03:0000000:9

Площадь части земельного участка = 6 кв.м.

От точки	X	Y	Дир. угол	Длина	До точки
1	681733,01	2264808,59	32°15'53"	2,34	2
2	681734,99	2264809,84	122°28'16"	2,35	3
3	681733,73	2264811,82	212°15'53"	2,34	4
4	681731,75	2264810,57	302°28'16"	2,35	1

59:03:0100001:173, входит в состав ЕЗП №59:03:0000000:9

Площадь части земельного участка = 6 кв.м.

От точки	X	Y	Дир. угол	Длина	До точки
1	681820,94	2264669,56	32°15'53"	2,34	2
2	681822,92	2264670,81	122°28'16"	2,35	3
3	681821,66	2264672,79	212°15'53"	2,34	4
4	681819,68	2264671,54	302°28'16"	2,35	1

59:03:0100001:174, входит в состав ЕЗП №59:03:0000000:9

Площадь части земельного участка = 6 кв.м.

От точки	X	Y	Дир. угол	Длина	До точки
1	681908,87	2264530,53	32°28'16"	2,35	2
2	681910,85	2264531,79	122°28'16"	2,35	3
3	681909,59	2264533,77	212°28'16"	2,35	4

Документ разработан ООО «ПРОМИНТЕХ»
Информация, содержащаяся в документе, может быть
раскрыта или передана третьим лицам только
по согласию между Разработчиком и Заказчиком

И-нв. № подл.	Подп. и дата	Взам. инв. №

Изм.	Кол.уч.	Лист	№ док.	Подп.	Дата

18-105-ПМТ-01

Лист

35

Формат А4

4	681907,61	2264532,51	302°28'16"	2,35	1
---	-----------	------------	------------	------	---

59:03:0100001:175, входит в состав ЕЗП №59:03:0000000:9

Площадь части земельного участка = 50 кв.м.

От точки	X	Y	Дир. угол	Длина	До точки
1	682004,51	2264378,73	58°21'19"	7,07	2
2	682008,22	2264384,75	148°19'44"	7,09	3
3	682002,19	2264388,47	238°23'52"	7,08	4
4	681998,48	2264382,44	328°23'52"	7,08	1

59:03:0200003:150, входит в состав ЕЗП №59:03:0000000:9

Площадь части земельного участка = 25 кв.м.

От точки	X	Y	Дир. угол	Длина	До точки
1	680650,58	2266530,19	122°9'48"	5	2
2	680647,92	2266534,42	212°9'48"	5	3
3	680643,69	2266531,76	302°9'48"	5	4
4	680646,35	2266527,53	32°9'48"	5	1

59:03:0200003:151, входит в состав ЕЗП №59:03:0000000:9

Площадь части земельного участка = 6 кв.м.

От точки	X	Y	Дир. угол	Длина	До точки
1	680757,12	2266358,18	122°8'5"	2,35	2
2	680755,87	2266360,17	212°8'5"	2,35	3
3	680753,88	2266358,92	302°8'5"	2,35	4
4	680755,13	2266356,93	32°8'5"	2,35	1

59:03:0200003:152, входит в состав ЕЗП №59:03:0000000:9

Площадь части земельного участка = 6 кв.м.

От точки	X	Y	Дир. угол	Длина	До точки
1	680878,43	2266161,3	32°8'5"	2,35	2
2	680880,42	2266162,55	122°8'5"	2,35	3
3	680879,17	2266164,54	212°8'5"	2,35	4
4	680877,18	2266163,29	302°8'5"	2,35	1

59:03:0200003:153, входит в состав ЕЗП №59:03:0000000:9

Площадь части земельного участка = 120 кв.м.

От точки	X	Y	Дир. угол	Длина	До точки
1	680940,89	2266053,74	31°58'59"	10,89	2
2	680950,13	2266059,51	122°5'39"	10,95	3
3	680944,31	2266068,79	212°0'39"	10,89	4
4	680935,08	2266063,02	302°2'59"	10,95	1

Документ разработан ООО «ПРОМИНТЕХ»
Информация, содержащаяся в документе, может быть
раскрыта или передана третьим лицам только
по согласию между Разработчиком и Заказчиком

И-нв. № подл.	Подп. и дата	Взам. инв. №

Изм.	Кол.уч.	Лист	№ док.	Подп.	Дата

18-105-ПМТ-01

Лист

36

Формат А4

Документ разработан ООО «ПРОМИНТЕХ»
Информация, содержащаяся в документе, может быть
раскрыта или передана третьим лицам только
по согласованию между Разработчиком и Заказчиком

59:03:0300001:74, входит в состав ЕЗП №59:03:0000000:9					
Площадь части земельного участка = 50 кв.м.					
От точки	X	Y	Дир. угол	Длина	До точки
1	677768,12	2266975,37	78°19'28"	7,07	2
2	677769,55	2266982,29	168°14'42"	7,07	3
3	677762,63	2266983,73	258°19'28"	7,07	4
4	677761,2	2266976,81	348°14'42"	7,07	1

59:03:0300001:75, входит в состав ЕЗП №59:03:0000000:9					
Площадь части земельного участка = 50 кв.м.					
От точки	X	Y	Дир. угол	Длина	До точки
1	677832,98	2266961,63	29°41'4"	7,07	2
2	677839,12	2266965,13	119°41'4"	7,07	3
3	677835,62	2266971,27	209°36'51"	7,06	4
4	677829,48	2266967,78	299°38'40"	7,08	1

59:03:0300001:76, входит в состав ЕЗП №59:03:0000000:9					
Площадь части земельного участка = 6 кв.м.					
От точки	X	Y	Дир. угол	Длина	До точки
1	677944,23	2267079,59	46°22'49"	2,35	2
2	677945,85	2267081,29	136°22'49"	2,35	3
3	677944,15	2267082,91	226°22'49"	2,35	4
4	677942,53	2267081,21	316°22'49"	2,35	1

59:03:0300001:77, входит в состав ЕЗП №59:03:0000000:9					
Площадь части земельного участка = 6 кв.м.					
От точки	X	Y	Дир. угол	Длина	До точки
1	678048,37	2267188,24	46°12'15"	2,36	2
2	678050	2267189,94	136°12'41"	2,34	3
3	678048,31	2267191,56	225°51'37"	2,35	4
4	678046,67	2267189,87	316°12'15"	2,36	1

59:03:0900007:222, входит в состав ЕЗП №59:03:0000000:9					
Площадь части земельного участка = 6 кв.м.					
От точки	X	Y	Дир. угол	Длина	До точки
1	678136,66	2267280,04	46°22'49"	2,35	2
2	678138,28	2267281,74	136°22'49"	2,35	3
3	678136,58	2267283,36	226°22'49"	2,35	4
4	678134,96	2267281,66	316°22'49"	2,35	1

59:03:0900007:223, входит в состав ЕЗП №59:03:0000000:9					
Площадь части земельного участка = 50 кв.м.					

Инд. № подл.	Подп. и дата	Взам. инв. №			
			Изм.	Кол.уч.	Лист

Изм.	Кол.уч.	Лист	№ док.	Подп.	Дата

18-105-ПМТ-01

Лист

37

Формат А4

От точки	X	Y	Дир. угол	Длина	До точки
8	678279,5	2267425,25	106°30'47"	7,07	2
7	678277,49	2267432,03	196°35'26"	7,07	3
6	678270,71	2267430,01	286°36'50"	7,06	4
5	678272,73	2267423,24	16°32'10"	7,06	1

59:03:0900007:224, входит в состав ЕЗП №59:03:0000000:9

Площадь части земельного участка = 6 кв.м.

От точки	X	Y	Дир. угол	Длина	До точки
1	678469,12	2267378,8	75°57'50"	2,35	2
2	678469,69	2267381,08	166°15'31"	2,36	3
3	678467,4	2267381,64	256°26'16"	2,35	4
4	678466,85	2267379,36	346°8'31"	2,34	1

59:03:0900007:225, входит в состав ЕЗП №59:03:0000000:9

Площадь части земельного участка = 6 кв.м.

От точки	X	Y	Дир. угол	Длина	До точки
1	678667,98	2267330,31	75°57'50"	2,35	2
2	678668,55	2267332,59	166°15'31"	2,36	3
3	678666,26	2267333,15	256°12'2"	2,35	4
4	678665,7	2267330,87	346°12'2"	2,35	1

59:03:0900007:226, входит в состав ЕЗП №59:03:0000000:9

Площадь части земельного участка = 6 кв.м.

От точки	X	Y	Дир. угол	Длина	До точки
1	678876,59	2267279,05	76°43'54"	2,35	2
2	678877,13	2267281,34	166°40'32"	2,34	3
3	678874,85	2267281,88	256°26'16"	2,35	4
4	678874,3	2267279,6	346°29'41"	2,36	1

59:03:0900007:227, входит в состав ЕЗП №59:03:0000000:9

Площадь части земельного участка = 6 кв.м.

От точки	X	Y	Дир. угол	Длина	До точки
1	679085,29	2267230,11	76°1'22"	2,36	2
2	679085,86	2267232,4	166°15'31"	2,36	3
3	679083,57	2267232,96	256°15'31"	2,36	4
4	679083,01	2267230,67	346°12'2"	2,35	1

59:03:0900007:228, входит в состав ЕЗП №59:03:0000000:9

Площадь части земельного участка = 6 кв.м.

От точки	X	Y	Дир. угол	Длина	До точки
1	679301,79	2267174,08	75°43'39"	2,35	2

Документ разработан ООО «ПРОМИНТЕХ»
Информация, содержащаяся в документе, может быть
раскрыта или передана третьим лицам только
по согласованию между Разработчиком и Заказчиком

И-нв. № подл.	Подп. и дата	Взам. инв. №

Изм.	Кол.уч.	Лист	№ док.	Подп.	Дата

18-105-ПМТ-01

Лист

38

Формат А4

2	679302,37	2267176,36	165°57'50"	2,35	3
3	679300,09	2267176,93	255°40'2"	2,34	4
4	679299,51	2267174,66	345°43'39"	2,35	1

59:03:0900007:229, входит в состав ЕЗП №59:03:0000000:9

Площадь части земельного участка = 6 кв.м.

От точки	X	Y	Дир. угол	Длина	До точки
1	679523,4	2267119,69	76°12'2"	2,35	2
2	679523,96	2267121,97	166°12'2"	2,35	3
3	679521,68	2267122,53	256°12'2"	2,35	4
4	679521,12	2267120,25	346°12'2"	2,35	1

59:03:0900007:230, входит в состав ЕЗП №59:03:0000000:9

Площадь части земельного участка = 6 кв.м.

От точки	X	Y	Дир. угол	Длина	До точки
1	679700,05	2267076,66	76°8'31"	2,34	2
2	679700,61	2267078,93	166°12'2"	2,35	3
3	679698,33	2267079,49	256°12'2"	2,35	4
4	679697,77	2267077,21	346°26'16"	2,35	1

59:03:0900007:231, входит в состав ЕЗП №59:03:0000000:9

Площадь части земельного участка = 6 кв.м.

От точки	X	Y	Дир. угол	Длина	До точки
1	679881,14	2267032,27	76°12'2"	2,35	2
2	679881,7	2267034,55	166°15'31"	2,36	3
3	679879,41	2267035,11	256°26'16"	2,35	4
4	679878,86	2267032,83	346°12'2"	2,35	1

59:03:0900008:80, входит в состав ЕЗП №59:03:0000000:9

Площадь части земельного участка = 6 кв.м.

От точки	X	Y	Дир. угол	Длина	До точки
1	679988,04	2267006,08	75°54'16"	2,34	2
2	679988,61	2267008,35	166°1'22"	2,36	3
3	679986,32	2267008,92	256°15'31"	2,36	4
4	679985,76	2267006,63	346°26'16"	2,35	1

59:03:0900008:81, входит в состав ЕЗП №59:03:0000000:9

Площадь части земельного участка = 6 кв.м.

От точки	X	Y	Дир. угол	Длина	До точки
1	680115,97	2266974,82	75°57'50"	2,35	2
2	680116,54	2266977,1	166°15'31"	2,36	3
3	680114,25	2266977,66	256°26'16"	2,35	4

Документ разработан ООО «ПРОМИНТЕХ»
Информация, содержащаяся в документе, может быть
раскрыта или передана третьим лицам только
по согласию между Разработчиком и Заказчиком

И-в. № подл.	Подп. и дата	Взам. инв. №

Изм.	Кол.уч.	Лист	№ док.	Подп.	Дата

18-105-ПМТ-01

Лист

39

Формат А4

4	680113,7	2266975,38	346°8'31"	2,34	1
---	----------	------------	-----------	------	---

59:03:0900008:82, входит в состав ЕЗП №59:03:0000000:9

Площадь части земельного участка = 6 кв.м.

От точки	X	Y	Дир. угол	Длина	До точки
1	680240,62	2266944,14	76°12'2"	2,35	2
2	680241,18	2266946,42	165°57'50"	2,35	3
3	680238,9	2266946,99	256°1'22"	2,36	4
4	680238,33	2266944,7	346°15'31"	2,36	1

59:03:0900008:83, входит в состав ЕЗП №59:03:0000000:9

Площадь части земельного участка = 50 кв.м.

От точки	X	Y	Дир. угол	Длина	До точки
1	680412,58	2266898,02	48°50'13"	7,08	2
2	680417,24	2266903,35	138°47'1"	7,07	3
3	680411,92	2266908,01	228°43'22"	7,08	4
4	680407,25	2266902,69	318°46'34"	7,09	1

59:03:0900008:84, входит в состав ЕЗП №59:03:0000000:9

Площадь части земельного участка = 25 кв.м.

От точки	X	Y	Дир. угол	Длина	До точки
1	680564,03	2266657,53	32°9'48"	5	2
2	680568,26	2266660,19	122°15'37"	5	3
3	680565,59	2266664,42	212°13'28"	4,99	4
4	680561,37	2266661,76	302°9'48"	5	1

59:03:0000000:278:ЧЗУ1

Площадь части земельного участка = 8 кв.м.

От точки	X	Y	Дир. угол	Длина	До точки
1	678057,92	2267205,77	78°20'39"	5,2	2
2	678058,97	2267210,86	226°14'54"	5,84	3
3	678054,93	2267206,64	343°46'36"	3,11	1

59:03:0000000:278:ЧЗУ2

Площадь части земельного участка = 135 кв.м.

От точки	X	Y	Дир. угол	Длина	До точки
1	678123,8	2267257,5	46°13'8"	12,96	2
2	678132,77	2267266,86	98°27'36"	18,4	3
3	678130,06	2267285,06	226°0'24"	5,53	4
4	678126,22	2267281,08	264°8'25"	23,7	1

59:03:0000000:278:ЧЗУ3

Документ разработан ООО «ПРОМИНТЕХ»
Информация, содержащаяся в документе, может быть
раскрыта или передана третьим лицам только
по согласению между Разработчиком и Заказчиком

И-нв. № подл.	Подп. и дата	Взам. инв. №

Изм.	Кол.уч.	Лист	№ док.	Подп.	Дата

18-105-ПМТ-01

Лист

40

Формат А4

Документ разработан ООО «ПРОМИНТЕХ»
Информация, содержащаяся в документе, может быть
раскрыта или передана третьим лицам только
по согласию между Разработчиком и Заказчиком

Площадь части земельного участка = 447 кв.м.					
От точки	X	Y	Дир. угол	Длина	До точки
1	680572,39	2266663,5	163°37'20"	22,02	2
2	680551,26	2266669,71	302°24'1"	33,36	3
3	680569,14	2266641,54	346°9'45"	20,77	4
4	680589,3	2266636,57	122°8'1"	31,8	5
5	680572,39	2266663,5	215°31'52"	10,27	6
6	680564,03	2266657,53	122°9'48"	5	7
7	680561,37	2266661,76	32°13'28"	4,99	8
8	680565,59	2266664,42	302°15'37"	5	9
9	680568,26	2266660,19	212°9'48"	5	1

59:03:0000000:278:ЧЗУ4					
Площадь части земельного участка = 621 кв.м.					
От точки	X	Y	Дир. угол	Длина	До точки
1	680637,3	2266560,54	122°15'33"	49,32	2
2	680610,98	2266602,24	166°28'5"	20,65	3
3	680590,9	2266607,08	302°16'5"	36,91	4
4	680610,6	2266575,87	330°8'15"	30,79	1

59:03:0000000:3630:ЧЗУ1					
Площадь части земельного участка = 163 кв.м.					
От точки	X	Y	Дир. угол	Длина	До точки
1	679851,84	2267033,07	127°19'28"	23,19	2
2	679837,78	2267051,51	166°17'7"	6,92	3
3	679831,06	2267053,15	216°32'13"	18,93	4
4	679815,85	2267041,88	346°14'42"	5,19	5
5	679820,89	2267040,65	36°32'26"	16,01	6
6	679833,76	2267050,18	307°18'50"	19,61	7
7	679845,65	2267034,58	346°17'27"	6,37	1

59:03:0000000:3630:ЧЗУ2					
Площадь части земельного участка = 78 кв.м.					
От точки	X	Y	Дир. угол	Длина	До точки
1	679901,3	2267020,95	34°17'56"	19,57	2
2	679917,47	2267031,98	166°13'20"	5,37	3
3	679912,25	2267033,26	214°17'56"	19,57	4
4	679896,08	2267022,23	346°13'20"	5,37	1

59:03:0000000:7151:ЧЗУ1					
Площадь части земельного участка = 350 кв.м.					
От точки	X	Y	Дир. угол	Длина	До точки

И-нв. № подл.	Подп. и дата	Взам. инв. №						
Изм.	Кол.уч.	Лист	№ док.	Подп.	Дата			

18-105-ПМТ-01

Лист

41

Формат А4

1	681697,02	2264855,11	3°12'8"	8,75	2
2	681705,76	2264855,6	26°29'30"	6,79	3
3	681711,83	2264858,63	122°5'45"	25,11	4
4	681698,49	2264879,9	206°30'45"	14,63	5
5	681685,4	2264873,37	302°28'39"	21,64	1

59:03:0000000:7164:ЧЗУ1

Площадь части земельного участка = 4787 кв.м.

От точки	X	Y	Дир. угол	Длина	До точки
1	678054,93	2267206,64	226°14'12"	298,82	2
2	677848,24	2266990,83	291°19'28"	16,06	3
3	677854,08	2266975,87	46°14'14"	317,68	4
4	678073,81	2267205,3	46°15'25"	19,99	5
5	678087,63	2267219,74	166°43'14"	16,89	6
6	678071,19	2267223,62	226°14'18"	17,67	7
7	678058,97	2267210,86	258°20'42"	5,2	8
8	678057,92	2267205,77	163°46'43"	3,11	1
9	678048,37	2267188,24	136°12'16"	2,36	10
10	678046,67	2267189,87	45°51'36"	2,35	11
11	678048,31	2267191,56	316°12'42"	2,34	12
12	678050	2267189,94	226°12'16"	2,36	9
13	677944,23	2267079,59	136°22'50"	2,35	14
14	677942,53	2267081,21	46°22'50"	2,35	15
15	677944,15	2267082,91	316°22'50"	2,35	16
16	677945,85	2267081,29	226°22'50"	2,35	13

59:03:0000000:7164:ЧЗУ2

Площадь части земельного участка = 543 кв.м.

От точки	X	Y	Дир. угол	Длина	До точки
1	678126,22	2267281,08	226°14'41"	51,1	2
2	678090,88	2267244,17	346°4'14"	0,12	3
3	678090,99	2267244,14	346°4'14"	12,89	4
4	678103,5	2267241,04	345°18'40"	2,13	5
5	678105,56	2267240,5	341°33'54"	0,79	6
6	678106,31	2267240,25	342°1'51"	0,78	7
7	678107,05	2267240,01	46°14'17"	24,22	8
8	678123,8	2267257,5	84°8'25"	23,7	1
9	678115,71	2267258,29	175°8'30"	2,01	10
10	678113,71	2267258,46	85°7'2"	2	11

Документ разработан ООО «ПРОМИНТЕХ»
Информация, содержащаяся в документе, может быть
раскрыта или передана третьим лицам только
по согласению между Разработчиком и Заказчиком

И-нв. № подл.	Подп. и дата	Взам. инв. №

Изм.	Кол.уч.	Лист	№ док.	Подп.	Дата

18-105-ПМТ-01

Лист

42

Формат А4

11	678113,88	2267260,45	355°42'39"	2,01	12
12	678115,88	2267260,3	265°9'56"	2,02	9

59:03:0000000:7164:ЧЗУЗ

Площадь части земельного участка = 26155 кв.м.

От точки	X	Y	Дир. угол	Длина	До точки
1	679831,06	2267053,15	166°13'56"	1603,7	2
2	678273,44	2267434,81	226°14'30"	202,65	3
3	678133,28	2267288,44	226°24'41"	4,67	4
4	678130,06	2267285,06	278°27'36"	18,4	5
5	678132,77	2267266,86	46°14'15"	210,19	6
6	678278,15	2267418,66	346°13'56"	1583,19	7
7	679815,85	2267041,88	36°32'13"	18,93	1
8	679700,05	2267076,66	166°26'16"	2,35	9
9	679697,77	2267077,21	76°12'2"	2,35	10
10	679698,33	2267079,49	346°12'2"	2,35	11
11	679700,61	2267078,93	256°8'31"	2,34	8
12	679523,4	2267119,69	166°12'2"	2,35	13
13	679521,12	2267120,25	76°12'2"	2,35	14
14	679521,68	2267122,53	346°12'2"	2,35	15
15	679523,96	2267121,97	256°12'2"	2,35	12
16	679301,79	2267174,08	165°43'39"	2,35	17
17	679299,51	2267174,66	75°40'2"	2,34	18
18	679300,09	2267176,93	345°57'50"	2,35	19
19	679302,37	2267176,36	255°43'39"	2,35	16
20	679085,29	2267230,11	166°12'2"	2,35	21
21	679083,01	2267230,67	76°15'30"	2,36	22
22	679083,57	2267232,96	346°15'30"	2,36	23
23	679085,86	2267232,4	256°1'21"	2,36	20
24	678876,59	2267279,05	166°29'41"	2,36	25
25	678874,3	2267279,6	76°26'16"	2,35	26
26	678874,85	2267281,88	346°40'32"	2,34	27
27	678877,13	2267281,34	256°43'54"	2,35	24
28	678667,98	2267330,31	166°12'2"	2,35	29

Документ разработан ООО «ПРОМИНТЕХ»
Информация, содержащаяся в документе, может быть
раскрыта или передана третьим лицам только
по согласению между Разработчиком и Заказчиком

И-нв. № подл.	Подп. и дата	Взам. инв. №

Изм.	Кол.уч.	Лист	№ док.	Подп.	Дата

18-105-ПМТ-01

Лист

43

Формат А4

Документ разработан ООО «ПРОМИНТЕХ»
Информация, содержащаяся в документе, может быть
раскрыта или передана третьим лицам только
по согласию между Разработчиком и Заказчиком

29	678665,7	2267330,87	76°12'2"	2,35	30
30	678666,26	2267333,15	346°15'31"	2,36	31
31	678668,55	2267332,59	255°57'50"	2,35	28
32	678469,12	2267378,8	166°8'31"	2,34	33
33	678466,85	2267379,36	76°26'16"	2,35	34
34	678467,4	2267381,64	346°15'30"	2,36	35
35	678469,69	2267381,08	255°57'50"	2,35	32
36	678272,73	2267423,24	106°36'50"	7,06	37
37	678270,71	2267430,01	16°35'26"	7,07	38
38	678277,49	2267432,03	286°30'47"	7,07	39
39	678279,5	2267425,25	196°32'10"	7,06	36
40	678136,66	2267280,04	136°22'49"	2,35	41
41	678134,96	2267281,66	46°22'49"	2,35	42
42	678136,58	2267283,36	316°22'49"	2,35	43
43	678138,28	2267281,74	226°22'49"	2,35	40

59:03:0000000:7164:ЧЗУ4

Площадь части земельного участка = 157 кв.м.

От точки	X	Y	Дир. угол	Длина	До точки
1	679845,65	2267034,58	127°18'50"	19,61	2
2	679833,76	2267050,18	216°32'26"	16,01	3
3	679820,9	2267040,65	346°13'12"	25,48	1

59:03:0000000:7164:ЧЗУ5

Площадь части земельного участка = 884 кв.м.

От точки	X	Y	Дир. угол	Длина	До точки
1	679912,25	2267033,26	166°13'49"	76,67	2
2	679837,78	2267051,51	307°19'28"	23,19	3
3	679851,84	2267033,07	346°13'56"	45,55	4
4	679896,08	2267022,23	34°17'56"	19,57	5
5	679912,25	2267033,26	181°49'22"	31,13	6
6	679881,14	2267032,27	166°12'2"	2,35	7
7	679878,86	2267032,83	76°26'16"	2,35	8
8	679879,41	2267035,11	346°15'30"	2,36	9
9	679881,7	2267034,55	256°12'2"	2,35	1

59:03:0000000:7164:ЧЗУ6

Площадь части земельного участка = 11548 кв.м.

От точки	X	Y	Дир. угол	Длина	До точки

И-в. № подл.	Подп. и дата	Взам. инв. №						

									Лист
									44
Изм.	Кол.уч.	Лист	№ док.	Подп.	Дата	18-105-ПМТ-01			

Документ разработан ООО «ПРОМИНТЕХ»
Информация, содержащаяся в документе, может быть
раскрыта или передана третьим лицам только
по согласию между Разработчиком и Заказчиком

1	680572,39	2266663,5	122°16'3"	291,02	2
2	680417,02	2266909,58	166°13'57"	445,57	3
3	679984,25	2267015,62	166°13'57"	68,76	4
4	679917,47	2267031,98	214°17'56"	19,57	5
5	679901,3	2267020,95	346°13'56"	70,9	6
6	679970,16	2267004,08	346°13'56"	450,65	7
7	680407,86	2266896,83	302°16'4"	268,6	8
8	680551,26	2266669,71	343°37'20"	22,02	1
9	680412,58	2266898,02	138°46'34"	7,09	10
10	680407,25	2266902,69	48°43'22"	7,08	11
11	680411,92	2266908,01	318°47'1"	7,07	12
12	680417,24	2266903,35	228°50'13"	7,08	9
13	680240,62	2266944,14	166°15'30"	2,36	16
14	680238,33	2266944,7	76°1'21"	2,36	17
15	680238,9	2266946,99	345°57'50"	2,35	18
16	680241,18	2266946,42	256°12'2"	2,35	13
18	680115,97	2266974,82	166°8'32"	2,34	19
19	680113,7	2266975,38	76°26'16"	2,35	20
20	680114,25	2266977,66	346°15'30"	2,36	21
21	680116,54	2266977,1	255°57'49"	2,35	18
22	679988,04	2267006,08	166°26'16"	2,35	23
23	679985,76	2267006,63	76°15'30"	2,36	24
24	679986,32	2267008,92	346°1'22"	2,36	25
25	679988,61	2267008,35	255°54'16"	2,34	22

59:03:0000000:7164:ЧЗУ7

Площадь части земельного участка = 11143 кв.м.

От точки	X	Y	Дир. угол	Длина	До точки
1	681051,53	2265904,46	122°16'2"	775,9	2
2	680637,3	2266560,54	150°8'15"	30,79	3
3	680610,6	2266575,87	302°15'59"	810,63	4
4	681043,36	2265890,42	64°3'35"	7,38	5
5	681046,59	2265897,06	56°16'27"	8,9	1
6	680980,06	2265990,92	122°12'38"	10,96	7
7	680974,22	2266000,19	32°13'2"	10,9	8
8	680983,44	2266006	302°12'38"	10,96	9
9	680989,28	2265996,73	212°13'2"	10,9	6

И-в. № подл.	Подп. и дата	Взам. инв. №	

Изм.	Кол.уч.	Лист	№ док.	Подп.	Дата

18-105-ПМТ-01

Лист

45

Формат А4

Документ разработан ООО «ПРОМИНТЕХ»
Информация, содержащаяся в документе, может быть
раскрыта или передана третьим лицам только
по согласению между Разработчиком и Заказчиком

10	680940,89	2266053,74	122°2'59"	10,95	11
11	680935,08	2266063,02	32°0'39"	10,89	12
12	680944,31	2266068,79	302°5'39"	10,95	13
13	680950,13	2266059,51	211°58'59"	10,89	10
14	680878,43	2266161,3	122°8'4"	2,35	15
15	680877,18	2266163,29	32°8'5"	2,35	16
16	680879,17	2266164,54	302°8'4"	2,35	17
17	680880,42	2266162,55	212°8'5"	2,35	14
18	680755,13	2266356,93	122°8'5"	2,35	19
19	680753,88	2266358,92	32°8'4"	2,35	20
20	680755,87	2266360,17	302°8'5"	2,35	21
21	680757,12	2266358,18	212°8'4"	2,35	18
22	680646,35	2266527,53	122°9'48"	5	23
23	680643,69	2266531,76	32°9'48"	5	24
24	680647,92	2266534,42	302°9'48"	5	25
25	680650,58	2266530,19	212°9'48"	5	22

59:03:0000000:7164:ЧЗУ8

Площадь части земельного участка = 17228 кв.м.

От точки	X	Y	Дир. угол	Длина	До точки
1	681698,49	2264879,9	122°16'0"	1191	2
2	681062,66	2265886,98	240°34'56"	5,21	3
3	681060,1	2265882,44	245°12'17"	11,87	4
4	681055,12	2265871,66	302°16'0"	1180,61	5
5	681685,4	2264873,37	26°30'45"	14,63	1
6	681647,75	2264943,39	122°28'16"	2,35	7
7	681646,49	2264945,37	32°15'53"	2,34	8
8	681648,47	2264946,62	302°28'16"	2,35	9
9	681649,73	2264944,64	212°15'53"	2,34	6
11	681434,45	2265280,6	122°15'53"	2,34	12
12	681433,2	2265282,58	32°15'53"	2,34	13
13	681435,18	2265283,83	302°15'53"	2,34	14
14	681436,43	2265281,85	212°15'53"	2,34	11
15	681335,83	2265436,52	122°28'16"	2,35	16
16	681334,57	2265438,5	32°15'53"	2,34	17

18-105-ПМТ-01

Лист

46

Формат А4

И-в. № подл.	Подп. и дата	Взам. инв. №

Изм.	Кол.уч.	Лист	№ док.	Подп.	Дата

Документ разработан ООО «ПРОМИНТЕХ»
Информация, содержащаяся в документе, может быть
раскрыта или передана третьим лицам только
по согласению между Разработчиком и Заказчиком

17	681336,55	2265439,75	302°36'10"	2,34	18
18	681337,81	2265437,78	212°28'16"	2,35	15
19	681229,17	2265605,12	122°15'53"	2,34	20
20	681227,92	2265607,1	32°28'16"	2,35	21
21	681229,9	2265608,36	302°15'53"	2,34	22
22	681231,15	2265606,38	212°28'16"	2,35	19
23	681122,52	2265773,73	122°15'53"	2,34	24
24	681121,27	2265775,71	32°36'10"	2,34	25
25	681123,24	2265776,97	302°28'16"	2,35	26
26	681124,5	2265774,99	212°28'16"	2,35	23
27	681069,33	2265857,82	122°28'16"	2,35	28
28	681068,07	2265859,8	32°28'16"	2,35	29
29	681070,05	2265861,06	302°28'16"	2,35	30
30	681071,31	2265859,08	212°28'16"	2,35	27

59:03:0000000:7164:ЧЗУ9

Площадь части земельного участка = 8688 кв.м.

От точки	X	Y	Дир. угол	Длина	До точки
1	682017,79	2264387,79	169°41'15"	10,13	2
2	682007,83	2264389,6	122°15'18"	29,02	3
3	681992,34	2264414,14	122°15'18"	494,99	4
4	681728,17	2264832,75	183°12'4"	16,48	5
5	681711,72	2264831,83	302°15'58"	497,81	6
6	681977,48	2264410,89	212°16'0"	17,2	7
7	681962,94	2264401,71	182°42'59"	12,87	8
8	681950,08	2264401,1	246°12'26"	16,46	9
9	681943,44	2264386,04	226°11'37"	12,22	10
10	681934,98	2264377,22	225°33'27"	15,67	11
11	681924,01	2264366,03	349°57'59"	19,46	12
12	681943,17	2264362,64	46°12'0"	31,06	13
13	681964,67	2264385,06	32°3'13"	2,52	14
14	681966,81	2264386,4	175°20'30"	1,35	15
15	681965,46	2264386,51	85°29'18"	6,61	16
16	681965,98	2264393,1	354°16'51"	6,62	17
17	681972,57	2264392,44	264°36'8"	1,28	18
18	681972,45	2264391,17	32°13'13"	7,4	19
19	681978,71	2264395,12	104°2'54"	0,01	20
20	681978,71	2264395,13	101°18'27"	0,05	21
21	681978,7	2264395,18	104°2'24"	0,04	22

18-105-ПМТ-01

Лист

47

Изм.	Кол.уч.	Лист	№ док.	Подп.	Дата
------	---------	------	--------	-------	------

Формат А4

Документ разработан ООО «ПРОМИНТЕХ»
Информация, содержащаяся в документе, может быть
раскрыта или передана третьим лицам только
по согласению между Разработчиком и Заказчиком

22	681978,69	2264395,22	90°0'0"	0,05	23
23	681978,69	2264395,27	104°2'6"	0,04	24
24	681978,68	2264395,31	90°0'0"	0,04	25
25	681978,68	2264395,35	90°0'0"	0,05	26
26	681978,68	2264395,4	75°57'59"	0,04	27
27	681978,69	2264395,44	90°0'0"	0,05	28
28	681978,69	2264395,49	75°57'40"	0,04	29
29	681978,7	2264395,53	90°0'0"	0,04	30
30	681978,7	2264395,57	78°41'30"	0,05	31
31	681978,71	2264395,62	75°57'59"	0,04	32
32	681978,72	2264395,66	63°26'6"	0,04	33
33	681978,74	2264395,7	78°41'15"	0,05	34
34	681978,75	2264395,75	63°26'6"	0,04	35
35	681978,77	2264395,79	75°57'54"	0,04	36
36	681978,78	2264395,83	63°26'6"	0,04	37
37	681978,8	2264395,87	63°26'6"	0,04	38
38	681978,82	2264395,91	45°0'0"	0,04	39
39	681978,85	2264395,94	63°26'6"	0,04	40
40	681978,87	2264395,98	53°7'55"	0,05	41
41	681978,9	2264396,02	56°18'30"	0,04	42
42	681978,92	2264396,05	53°7'42"	0,05	43
43	681978,95	2264396,09	45°0'0"	0,04	44
44	681978,98	2264396,12	45°0'0"	0,04	45
45	681979,01	2264396,15	53°7'42"	0,05	46
46	681979,04	2264396,19	33°41'30"	0,04	47
47	681979,07	2264396,21	36°52'5"	0,05	48
48	681979,11	2264396,24	45°0'13"	0,04	49
49	681979,14	2264396,27	36°52'5"	0,05	50
50	681979,18	2264396,3	26°34'2"	0,04	51
51	681979,22	2264396,32	26°33'54"	0,04	52
52	681979,26	2264396,34	33°41'18"	0,04	53
53	681979,29	2264396,36	26°33'46"	0,04	54
54	681979,33	2264396,38	26°33'54"	0,04	55
55	681979,37	2264396,4	26°33'54"	0,04	56
56	681979,41	2264396,42	11°18'45"	0,05	57
57	681979,46	2264396,43	21°48'8"	0,05	58
58	681979,51	2264396,45	14°2'1"	0,04	59
59	681979,55	2264396,46	14°2'1"	0,04	60
60	681979,59	2264396,47	11°18'45"	0,05	61
61	681979,64	2264396,48	360°0'0"	0,04	62
62	681979,68	2264396,48	11°18'30"	0,05	63
63	681979,73	2264396,49	360°0'0"	0,04	64

Инд. № подл.	Подп. и дата	Взам. инв. №				

Изм.	Кол.уч.	Лист	№ док.	Подп.	Дата

18-105-ПМТ-01

Лист

48

Формат А4

Документ разработан ООО «ПРОМИНТЕХ»
Информация, содержащаяся в документе, может быть
раскрыта или передана третьим лицам только
по согласению между Разработчиком и Заказчиком

64	681979,77	2264396,49	360°0'0"	0,04	65
65	681979,81	2264396,49	360°0'0"	0,05	66
66	681979,86	2264396,49	360°0'0"	0,04	67
67	681979,9	2264396,49	348°41'33"	0,05	68
68	681979,95	2264396,48	360°0'0"	0,04	69
69	681979,99	2264396,48	345°57'40"	0,04	70
70	681980,03	2264396,47	338°12'6"	0,05	71
71	681980,08	2264396,45	345°57'40"	0,04	72
72	681980,12	2264396,44	348°41'30"	0,05	73
73	681980,17	2264396,43	326°18'42"	0,04	74
74	681980,2	2264396,41	345°57'36"	0,04	75
75	681980,24	2264396,4	333°26'6"	0,04	76
76	681980,28	2264396,38	333°26'22"	0,04	77
77	681980,32	2264396,36	333°26'6"	0,04	78
78	681980,36	2264396,34	333°25'58"	0,04	79
79	681980,4	2264396,32	315°0'13"	0,04	80
80	681980,43	2264396,29	333°25'58"	0,04	81
81	681980,47	2264396,27	323°7'48"	0,04	82
82	681980,5	2264396,25	32°13'13"	5,27	83
83	681984,96	2264399,05	302°16'4"	25,93	84
84	681998,8	2264377,13	349°39'10"	8,58	85
85	682007,24	2264375,59	49°8'45"	16,13	1
86	682004,51	2264378,73	148°23'52"	7,08	87
87	681998,48	2264382,44	58°23'52"	7,08	88
88	682002,19	2264388,47	328°19'44"	7,09	89
89	682008,22	2264384,75	238°21'19"	7,07	86
90	681908,87	2264530,53	122°28'16"	2,35	91
91	681907,61	2264532,51	32°28'16"	2,35	92
92	681909,59	2264533,77	302°28'16"	2,35	93
93	681910,85	2264531,79	212°28'16"	2,35	90
94	681820,94	2264669,56	122°28'16"	2,35	95
95	681819,68	2264671,54	32°15'53"	2,34	96
96	681821,66	2264672,79	302°28'16"	2,35	97
97	681822,92	2264670,81	212°15'53"	2,34	94
98	681733,01	2264808,59	122°28'16"	2,35	99
99	681731,75	2264810,57	32°15'53"	2,34	100
100	681733,73	2264811,82	302°28'16"	2,35	101
101	681734,99	2264809,84	212°15'53"	2,34	98

И-нв. № подл.	Подп. и дата	Взам. инв. №	

Изм.	Кол.уч.	Лист	№ док.	Подп.	Дата

18-105-ПМТ-01

Лист

49

Формат А4

59:03:0100001:100:ЧЗУ1

Площадь части земельного участка = 312 кв.м.

От точки	X	Y	Дир. угол	Длина	До точки
1	681055,12	2265871,66	65°12'17"	11,87	2
2	681060,1	2265882,44	60°34'57"	5,21	3
3	681062,66	2265886,98	122°29'10"	20,72	4
4	681051,53	2265904,46	236°16'27"	8,9	5
5	681046,59	2265897,06	244°3'35"	7,38	6
6	681043,36	2265890,42	302°4'56"	22,14	1

59:03:0100001:1130:ЧЗУ1

Площадь части земельного участка = 396 кв.м.

От точки	X	Y	Дир. угол	Длина	До точки
1	681728,17	2264832,75	122°16'1"	27,53	2
2	681713,47	2264856,03	183°10'19"	7,73	3
3	681705,76	2264855,6	183°12'8"	8,75	4
4	681697,02	2264855,11	302°15'55"	27,53	5
5	681711,72	2264831,83	3°12'4"	16,48	1

59:03:0200003:232:ЧЗУ1

Площадь части земельного участка = 59 кв.м.

От точки	X	Y	Дир. угол	Длина	До точки
1	680610,98	2266602,24	122°16'0"	4,03	2
2	680608,82	2266605,65	166°17'28"	20,72	3
3	680588,69	2266610,56	302°16'0"	4,12	4
4	680590,9	2266607,08	346°28'5"	20,65	1

59:03:0300001:135:ЧЗУ1

Площадь части земельного участка = 1552 кв.м.

От точки	X	Y	Дир. угол	Длина	До точки
1	677848,24	2266990,83	226°26'48"	23,1	2
2	677832,32	2266974,09	169°34'56"	65,98	3
3	677767,43	2266986,02	166°56'4"	21,96	4
4	677746,04	2266990,98	256°8'45"	14,4	5
5	677742,59	2266977	347°57'53"	22,53	6
6	677764,62	2266972,3	349°15'14"	74,01	7
7	677837,33	2266958,5	46°2'45"	24,13	8
8	677854,08	2266975,87	111°19'28"	16,06	1
9	677832,98	2266961,63	119°38'40"	7,08	10

Документ разработан ООО «ПРОМИНТЕХ»
Информация, содержащаяся в документе, может быть
раскрыта или передана третьим лицам только
по согласию между Разработчиком и Заказчиком

И-в. № подл.	Подп. и дата	Взам. инв. №					

Изм.	Кол.уч.	Лист	№ док.	Подп.	Дата

18-105-ПМТ-01

Лист

50

Формат А4

Документ разработан ООО «ПРОМИНТЕХ»
Информация, содержащаяся в документе, может быть
раскрыта или передана третьим лицам только
по согласению между Разработчиком и Заказчиком

10	677829,48	2266967,78	29°36'51"	7,06	11
11	677835,62	2266971,27	299°41'4"	7,07	12
12	677839,12	2266965,13	209°41'4"	7,07	9
13	677768,12	2266975,37	168°14'42"	7,07	14
14	677761,2	2266976,81	78°19'28"	7,07	15
15	677762,63	2266983,73	348°14'42"	7,07	16
16	677769,55	2266982,29	258°19'28"	7,07	13

59:03:0300001:91:ЧЗУ1

Площадь части земельного участка = 254 кв.м.

От точки	X	Y	Дир. угол	Длина	До точки
1	677742,59	2266977	76°8'45"	14,4	2
2	677746,04	2266990,98	166°56'3"	17,48	3
3	677729,01	2266994,94	256°21'58"	14,72	4
4	677725,54	2266980,63	347°57'53"	17,44	1

59:03:0900007:381:ЧЗУ1

Площадь части земельного участка = 412 кв.м.

От точки	X	Y	Дир. угол	Длина	До точки
1	678087,63	2267219,74	46°13'37"	28,07	2
2	678107,05	2267240,01	162°1'51"	0,78	3
3	678106,31	2267240,25	161°33'54"	0,79	4
4	678105,56	2267240,5	165°18'40"	2,13	5
5	678103,5	2267241,04	166°4'14"	12,89	6
6	678090,99	2267244,14	166°4'14"	0,12	7
7	678090,88	2267244,17	226°13'28"	28,46	8
8	678071,19	2267223,62	346°43'14"	16,89	1

59:03:0900008:322:ЧЗУ1

Площадь части земельного участка = 525 кв.м.

От точки	X	Y	Дир. угол	Длина	До точки
1	680608,73	2266605,8	122°16'0"	36,4	2
2	680589,3	2266636,57	166°9'45"	20,77	3
3	680569,14	2266641,54	302°16'0"	36,47	4
4	680588,61	2266610,7	346°17'54"	20,72	1

И-нв. № подл.	Подп. и дата	Взам. инв. №

Изм.	Кол.уч.	Лист	№ док.	Подп.	Дата	18-105-ПМТ-01	Лист
							51

2. ГРАФИЧЕСКАЯ ЧАСТЬ

Чертежи межевания территории объекта строительства разработаны на топографической основе в масштабе 1:500, выполненной ООО НПФ «ГЕОМАР» в сентябре-октябре 2018 г.

Документ разработан ООО «ПРОМИНТЕХ»
Информация, содержащаяся в документе, может быть
раскрыта или передана третьим лицам только
по согласению между Разработчиком и Заказчиком

Инв. № подл.	Подп. и дата	Взам. инв. №					18-105-ПМТ-01	Лист
						52		
Изм.	Кол.уч.	Лист	№ док.	Подп.	Дата			

3. ССЫЛОЧНЫЕ НОРМАТИВНЫЕ ДОКУМЕНТЫ

Обозначение документа, на который дана ссылка	Номер раздела, пункта, подпункта тома
№136-ФЗ от 25.10.2001 г. Земельный кодекс Российской Федерации	1.1
№74-ФЗ от 03.06.2006 г. Водный кодекс Российской Федерации	1.1
№200-ФЗ от 04.12.2006 г. Лесной кодекс Российской Федерации	1.1
№190-ФЗ от 29.12.2004 г. Градостроительный кодекс Российской Федерации	1.1
Постановление Правительства РФ от 24.02.2009 г. № 160 О порядке установления охранных зон объектов электросетевого хозяйства и особых условий использования земельных участков, расположенных в границах таких зон	1.3
ВСН №14278 тм-т1 Нормы отвода земель для электрических сетей напряжением 0,38-750 кВ	1.3
<p>ПУЭ Постановление Правительства РФ от 31 марта 2017 г. N 402 Постановление Правительства РФ от 12.05.2017 г. № 564</p> <p>Правила устройства электроустановок. Седьмое издание</p> <p>«Об утверждении правил выполнения инженерных изысканий, необходимых для подготовки документации по планировке территории.....»</p> <p>«Об утверждении положения о составе и содержании проектов планировки территории, предусматривающих размещение одного или нескольких линейных объектов»</p>	1.3

Документ разработан ООО «ПРОМИНТЕХ»
Информация, содержащаяся в документе, может быть раскрыта или передана третьим лицам только по согласованию между Разработчиком и Заказчиком

Инв. № подл.	Подп. и дата	Взам. инв. №					18-105-ПМТ-01	Лист	
			Изм.	Кол.уч.	Лист	№ док.		Подп.	Дата

ТАБЛИЦА РЕГИСТРАЦИИ ИЗМЕНЕНИЙ

Таблица регистрации изменений

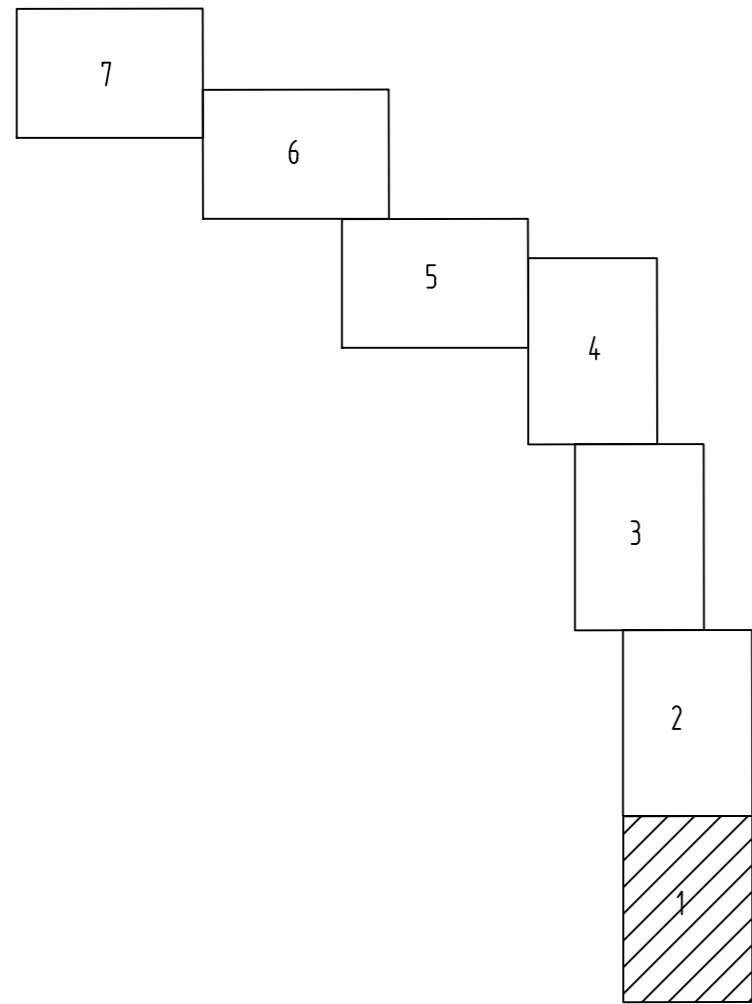
Изм.	Номера листов (страниц)				Всего листов (страниц) в док.	Номер док.	Подп.	Дата
	изменённых	заменённых	новых	аннулированных				

Документ разработан ООО «ПРОМИНТЕХ»
 Информация, содержащаяся в документе, может быть
 раскрыта или передана третьим лицам только
 по согласию между Разработчиком и Заказчиком

Изм. № подл.	Подп. и дата	Взам. инв. №

Изм.	Кол.уч.	Лист	№ док.	Подп.	Дата		Лист

Схема расположения листов



Земли МО "Город Березники"

59:03:000000:7164

59:03:0900007:224 (6 кв.м.)
Вх. в ЕЗП 59:03:0000000:9

Опора №7
ПМ110-2
ПК09+25.40

59:03:000000:7164

59:03:0900007:223 (50 кв.м.)
Вх. в ЕЗП 59:03:0000000:9

Опора №6
У110-2+5
ПК7+47.25
ВУ-3, лево 60°00'20"

59:03:000000:7164

59:03:0900007:222 (6 кв.м.)
Вх. в ЕЗП 59:03:0000000:9

59:03:000000:7164/чзу3
26155 кв.м.

59:03:000000:278

59:03:000000:278/чзу2
135 кв.м.

59:03:000000:7445

59:03:0900007:381

59:03:0900007:337 (4 кв.м.)
Вх. в ЕЗП 59:03:0000000:165

Опора №5
У110-2П
ПК05+79.65

59:03:0900007:555

59:03:000000:7445(2)

59:03:0900007:103
59:03:0000000:68

Опора №4
У110-2П
ПК4+18.8

59:03:030000

59:03:0300001:76 (6 кв.м.)
Вх. в ЕЗП 59:03:0000000:9

59:03:000000:7164/чзу2
543 кв.м.

59:03:0900007:381/чзу1
412 кв.м.

59:03:000000:278/чзу1
8 кв.м.

Земли ОАО "МРСК Урала"

УСЛОВНЫЕ ОБОЗНАЧЕНИЯ

Планируемые объекты:

- граница проекта планировки территории
- граница зоны планируемого размещения линейного объекта
- ось трассы ВЛ 110кВ
- проектируемая опора ВЛ 110кВ в границах планируемого земельного участка
 - номер опоры
 - тип опоры

Границы:

- граница кадастрового квартала
- границы земельного участка, сведения о которой содержатся в ЕГРН
- граница охранной зоны ВЛ 110 кВ
- граница образуемых земельных участков и их частей

Красные линии

- красные линии устанавливаемые

Прочие:

- кадастровый номер земельного участка;
- кадастровый номер квартала;
- точка поворота границы части земельных участков
- порядковый номер границ образуемых частей земельных участков
- порядковый номер границ образуемых земельных участков

Опора №3
ПМ110-2
ПК02+65.96

Земли МО "Город Березники"

59:03:000000:278

Опора №2
У110-2
ПК1+09.70
ВУ-2, право 56°49'44"

59:03:0300001:76 (6 кв.м.)
Вх. в ЕЗП 59:03:0000000:9

59:03:000000:7164/чзу1
4787 кв.м.

59:03:0300001:135/чзу1
1552 кв.м.

59:03:0300001:135

59:03:0300001:75 (50 кв.м.)
Вх. в ЕЗП 59:03:0000000:9

59:03:0300001:74 (50 кв.м.)
Вх. в ЕЗП 59:03:0000000:9

59:03:0300001:91/чзу1
254 кв.м.

Опора №1
У110-2В
ПК0+39.70
ВУ-1, право 1°57'9"

59:03:0300001

59:03:0300001:91

Примечание:
 1. План составлен по материалам изысканий выполненных ООО "Проминтех" в октябре 2018г.
 2. Система высот Балтийская 1977 г.
 3. Система координат МСК-59.
 4. Сечение рельефа горизонталями через 0.5м.

					18-105-ПП-ПМТ-01.Г.Ч.01				
					«Реконструкция ВЛ 110кВ «Титан-Соликамск» цель I, II и отпайки на ПС 110 кВ «Минерал». Корректировка проекта» «Этап 1. Участок от ПС 220 КВ Титан до опоры №35 (включительно)»				
Изм.	Кол.	Лист	Док.	Подпись	Дата	Проект межевания территории Основная часть	Студия	Лист	Листов
Разраб.	Храмов	04.19			04.19		П	1	7
Проверил	Клементьев	04.19			04.19				
Н. контр.	Гайнуллина	04.19			04.19	Чертеж межевания территории М 1:1000	ПРОМИНТЕХ		
ГИП		04.19			04.19		Формат А1		

Линия соприкосновения с листом 3

59:03:0900007:228 (6 кв.м.)
Вх. в ЕЗП 59:03:0000000:9

Опора №12
ПМ110-2
ПК17+30.40

59:03:0900007:227 (6 кв.м.)
Вх. в ЕЗП 59:03:0000000:9

Опора №11
ПМ110-2
ПК15+70.40

Опора №10
ПМ110-2
ПК14+25.40

59:03:0000000:7164

59:03:0900007:226 (6 кв.м.)
Вх. в ЕЗП 59:03:0000000:9

Опора №9
ПМ110-2
ПК12+65.40

59:03:0900007:225 (6 кв.м.)
Вх. в ЕЗП 59:03:0000000:9

Опора №8
ПМ110-2
ПК10+95.40

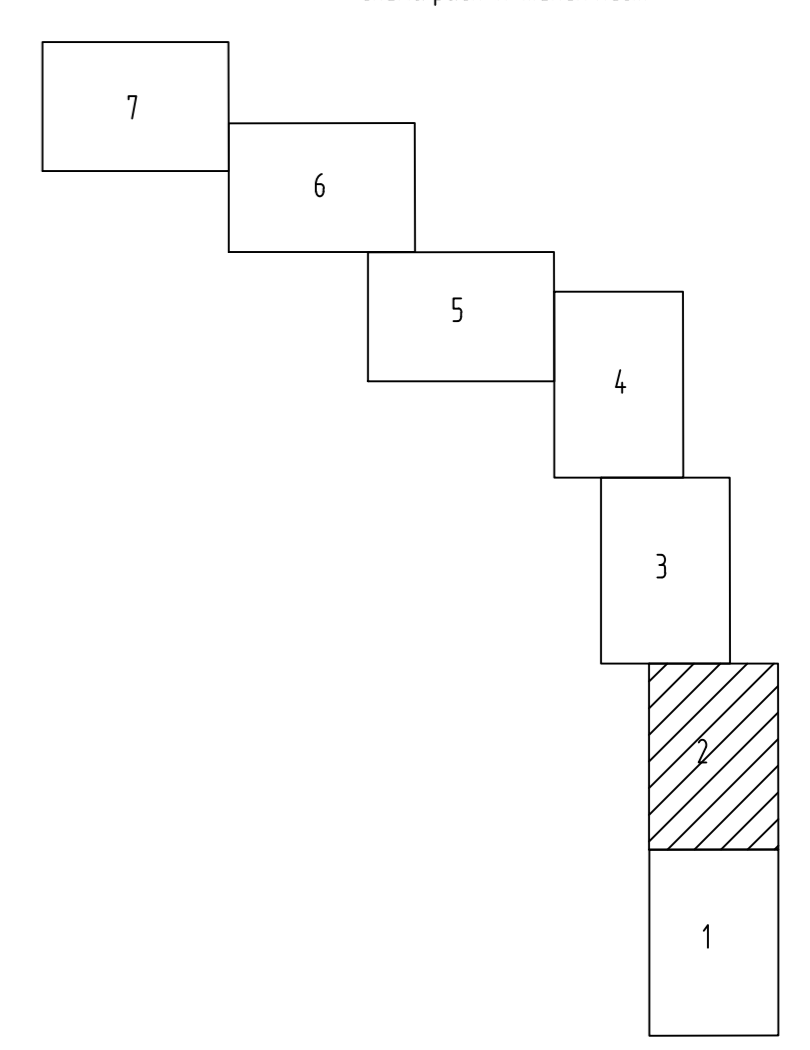
Азимут истинный
Система координат МСК-59
Система высот Балтийская
Изыскания выполнены в сентябре-октябре 2018г.
Числовые обозначения см. л. 1

59:03:0000000:7164

Земли МО "Город Березники"

Линия соприкосновения с листом 1

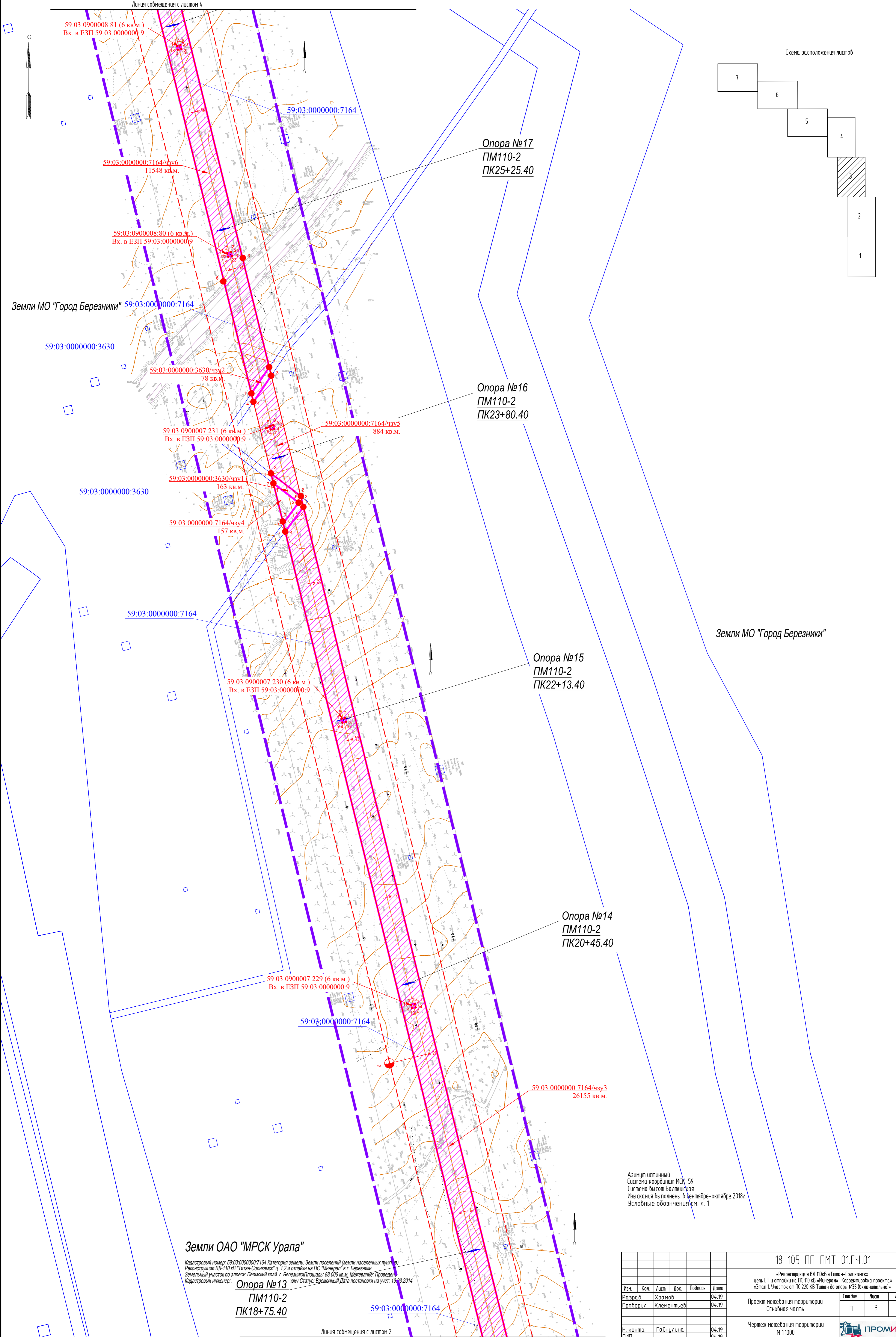
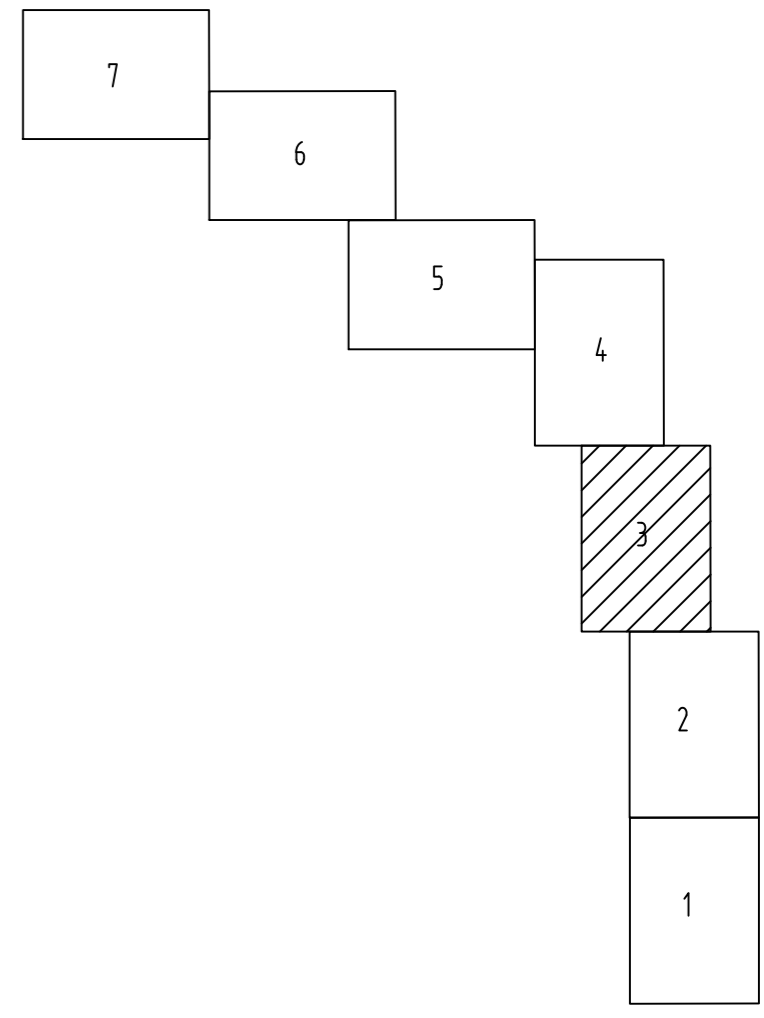
Схема расположения листов



Имя, И.Ф.О. Подпись и дата. Виза, таб. N.

					18-105-ПП-ПМТ-01.ГЧ.01				
					«Реконструкция ВЛ 110кВ «Титан-Соликамск» цель I, II и отпайки на ПС 110 кВ «Минерал». Корректировка проекта» «Этап 1. Участок от ПС 220 КВ Титан до опоры №35 (включительно)»				
Изм.	Кол.	Лист	Док.	Подпись	Дата	Проект межевания территории Основная часть	Сводный	Лист	Листов
Разраб.		Храмов			04.19		П	2	
Проверил		Клементьев			04.19	Чертеж межевания территории М 1:1000			
Н. контр.		Гайнуллина			04.19				
ГИП					04.19				

Схема расположения листов



Опора №17
 ПМ110-2
 ПК25+25.40

Опора №16
 ПМ110-2
 ПК23+80.40

Опора №15
 ПМ110-2
 ПК22+13.40

Опора №14
 ПМ110-2
 ПК20+45.40

Опора №13
 ПМ110-2
 ПК18+75.40

Земли МО "Город Березники" 59:03:0000000:7164

Земли МО "Город Березники"

Земли ОАО "МРСК Урала"

Кадастровый номер: 59:03:0000000:7164 Категория земель: Земли населенных пунктов
 Реконструкция ВЛ-110 кВ "Титан-Солкамыш" ц. 1,2 и оттайки на ПС "Минерал" в г. Березники
 Земельный участок по адресу: Пермский край г. Березники Площадь: 88 006 кв.м. Межевание: Проведено
 Кадастровый инженер: [Signature] Имя: Статус: Временный Дата постановки на учет: 19.03.2014

Азимут истинный
 Система координат МСК-59
 Система высот Балтийская
 Изыскания выполнены в сентябре-октябре 2018г.
 Числовые обозначения см. л. 1

					18-105-ПП-ПМТ-01.ГЧ.01				
					«Реконструкция ВЛ 110кВ «Титан-Солкамыш» цель I, II и оттайки на ПС 110 кВ «Минерал». Корректировка проекта» «Этап 1 Участок от ПК 220 кВ Титан до опоры №35 (включительно)»				
Изм.	Кол.	Лист	Док.	Подпись	Дата	Проект межевания территории Основная часть	Сводля	Лист	Листов
Разраб.		Храмов			04.19		П	3	
Проверил		Клементьев			04.19				
Н. контр.		Гайнуллина			04.19	Чертеж межевания территории М 1:1000			
ГИП					04.19				

Имя	Фамилия	Подпись	Ид. №

Линия сообщения с листом 2

59:03:0000000:7164

59:03:0000000:3630

59:03:0000000:3630

59:03:0900008:81 (6 кв.м.)
Вх. в ЕЗП 59:03:0000000:9

59:03:0000000:7164/чзуб
11548 кв.м.

59:03:0900008:80 (6 кв.м.)
Вх. в ЕЗП 59:03:0000000:9

59:03:0000000:3630/чзуб2
78 кв.м.

59:03:0900007:231 (6 кв.м.)
Вх. в ЕЗП 59:03:0000000:9

59:03:0000000:7164/чзуб5
884 кв.м.

59:03:0000000:3630/чзуб1
163 кв.м.

59:03:0000000:7164/чзуб4
157 кв.м.

59:03:0900007:230 (6 кв.м.)
Вх. в ЕЗП 59:03:0000000:9

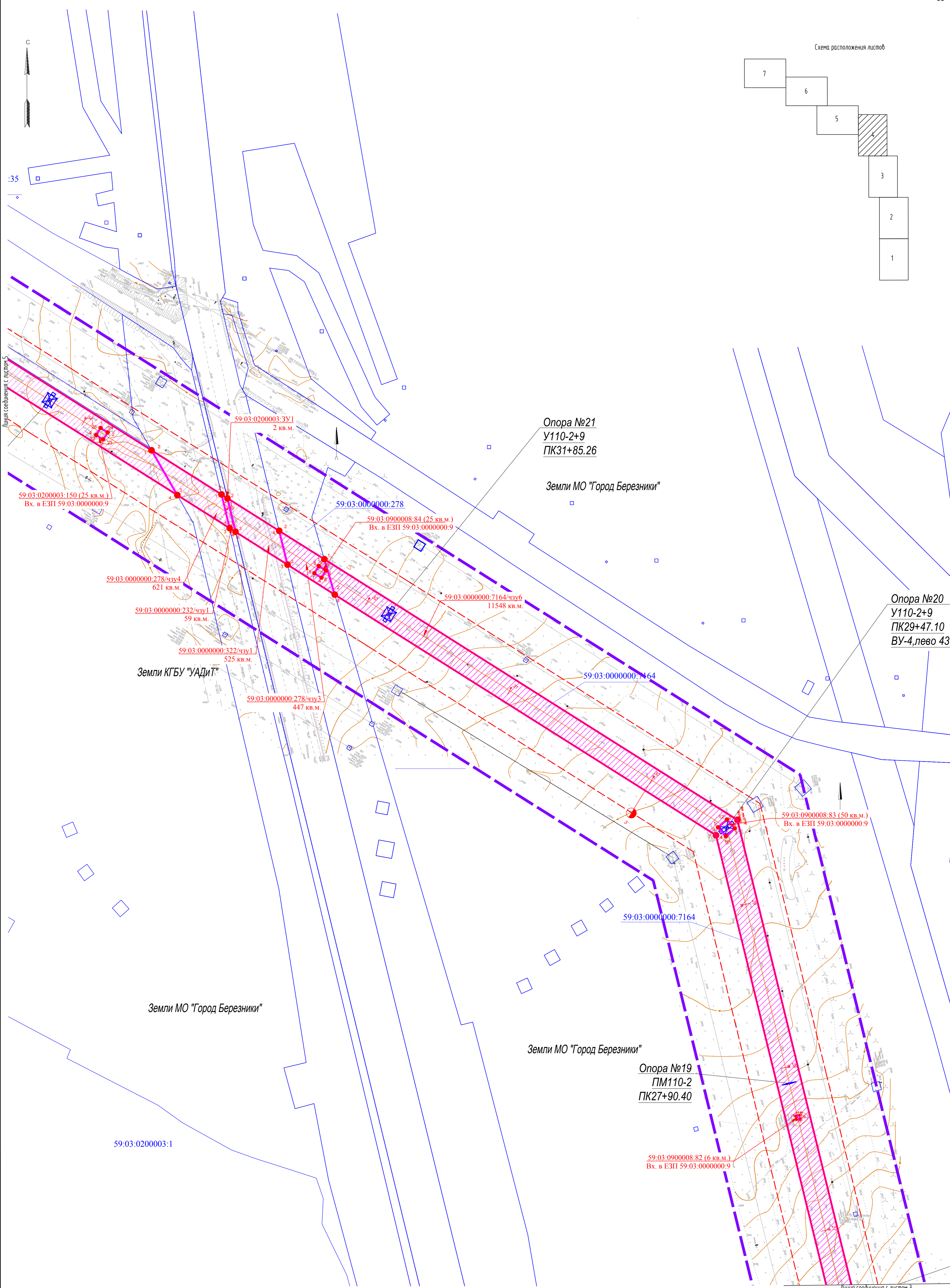
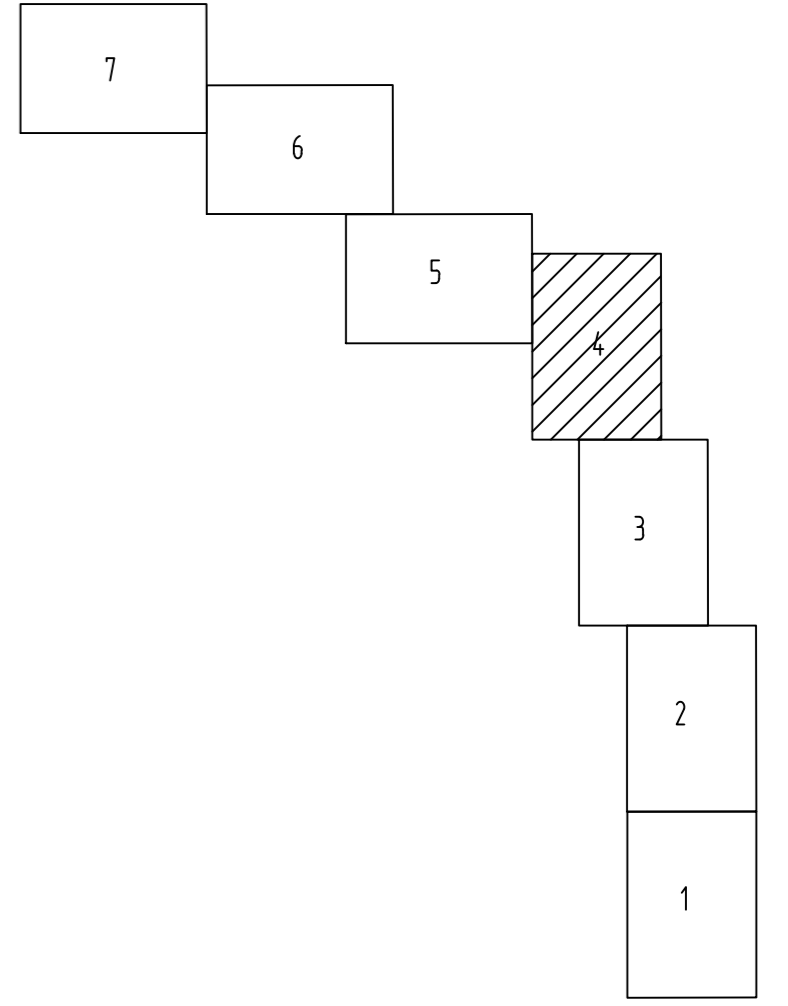
59:03:0900007:229 (6 кв.м.)
Вх. в ЕЗП 59:03:0000000:9

59:03:0000000:7164

59:03:0000000:7164/чзуб3
26155 кв.м.

59:03:0000000:7164

Схема расположения листов



Опора №21
У110-2+9
ПК31+85.26

Земли МО "Город Березники"

Опора №20
У110-2+9
ПК29+47.10
ВУ-4, лево 43°

Земли КГБУ "УАДИТ"

Земли МО "Город Березники"

Земли МО "Город Березники"

Опора №19
ПМ110-2
ПК27+90.40

59:03:0200003:1

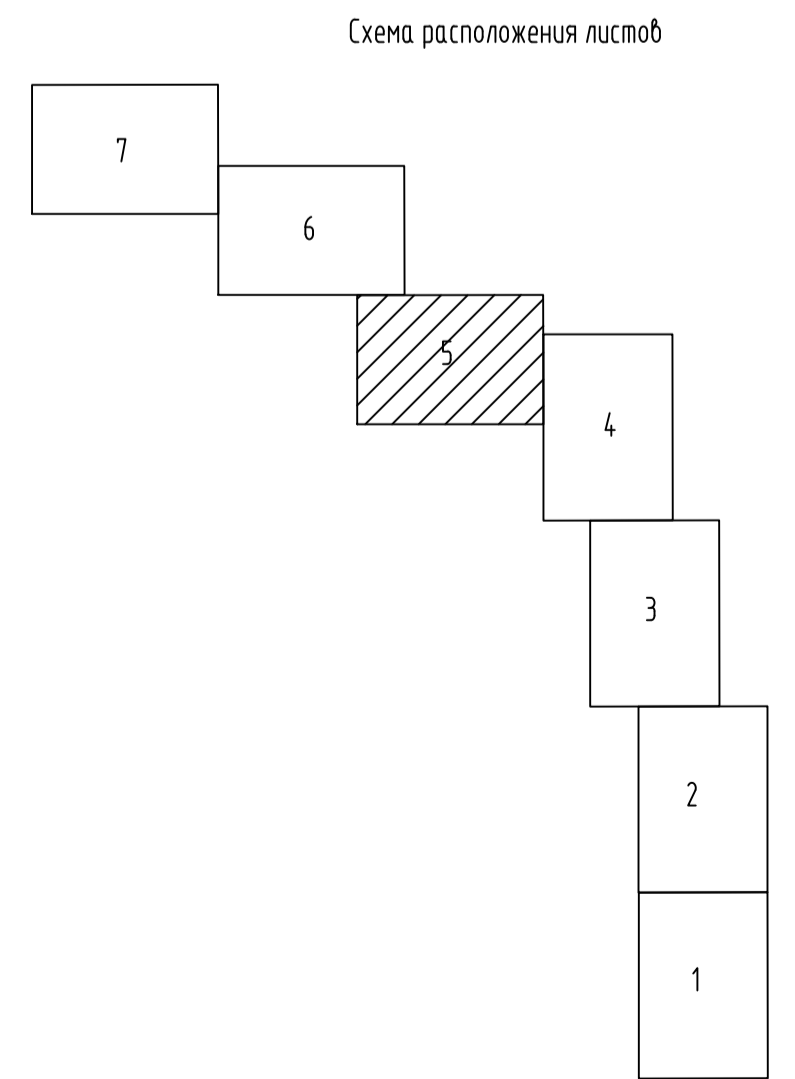

59:03:0900008:82 (6 кв.м.)
Вх. в ЕЗП 59:03:0000000:9

59:03:0900008:83 (50 кв.м.)
Вх. в ЕЗП 59:03:0000000:9

Азимут истинный
Система координат МСК-59
Система высот Балтийская
Изыскания выполнены в сентябре-октябре 2018г.
Условные обозначения см. л. 1

					18-105-ПП-ПМТ-01.ГЧ.01				
					«Реконструкция ВЛ 110кВ «Титан-Соликамск» цель I, II и оттайки на ЛС 110 кВ «Минерал». Корректировка проекта» «Этап 1. Участок от ПК 220 КВ Титан до опоры №35 (включительно)»				
Изм.	Кол.	Лист	Док.	Подпись	Дата	Проект межевания территории Основная часть	Створ	Лист	Листов
Разраб.		Храмов			04.19		П	4	
Проверил		Клементьев			04.19				
Н. контр.		Гайнуллина			04.19	Чертеж межевания территории М 1:1000			
ГИП					04.19				

Имя, И.О.Ф.	Взвешивание
Подпись и дата	



Азимут истинный
 Система координат МСК-59
 Система высот Балтийская
 Изыскания выполнены в сентябре-октябре 2018г.
 Условные обозначения см. л. 1

					18-105-ПП-ПМТ-01.ГЧ.01				
					«Реконструкция ВЛ 110кВ «Титан-Соликамск» часть 1, 4 и отпайки на ПС 110 кВ «Минерал». Корректировка проекта» «Этап 1. Участок от ПС 220 кВ Титан до опоры №25 (включительно)»				
Изм.	Кол.	Лист	Док.	Подпись	Дата	Проект межевания территории Основная часть	Станд.	Лист	Листов
Разраб.	Храмов				04.19		п	5	
Проверил	Клементьев				04.19	Чертеж межевания территории М 1:1000			
Н. контр.	Гайнуллина				04.19				
ГИП					04.19				

Линия соединения с листом 4

Земли ОАО "МРСК Урала"

Опора №33
ПМ110-2
ПК50+85.90

Опора №32
ПМ110-2
ПК49+20.90

Опора №31
ПМ110-2
ПК47+60.90

Переход №33

Опора №30
ПМ110-2
ПК46+25.90

Опора №29
ПМ110-2
ПК44+75.90

Опора №28
ПМ110-2
ПК43+30.90

59:03:000000:7164

59:03:0100001-169 (6 кв.м.)
Вх. в ЕЗП 59:03:0000000:9

59:03:0100001

59:03:0000000:7164

59:03:0000000:37

59:03:0100001-168 (6 кв.м.)
Вх. в ЕЗП 59:03:0000000:9

59:03:0100001-167 (6 кв.м.)
Вх. в ЕЗП 59:03:0000000:9

59:03:0000000:7164

59:03:0000000:7164/чзв8
17228 кв.м.

Земли МО "Город Березники"

Земли МО "Город Березники"

18-105-ПП-ПМТ-01.ГЧ.01

«Реконструкция ВЛ 110кВ «Титан-Солкамакс»
цель 1, и ч отайки на ПК 110 кВ «Минерал». Корректировка проекта»
«Этап 1. Участок от ПК 220 кВ Титан до опоры №35 (включительно)»

Изм.	Кол.	Лист	Док.	Подпись	Дата
Разраб.		Храмов			04.19
Проверил		Клементьев			04.19
Н. контр.		Гайнуллина			04.19
ГИП					04.19

Проект межевания территории
Основная часть

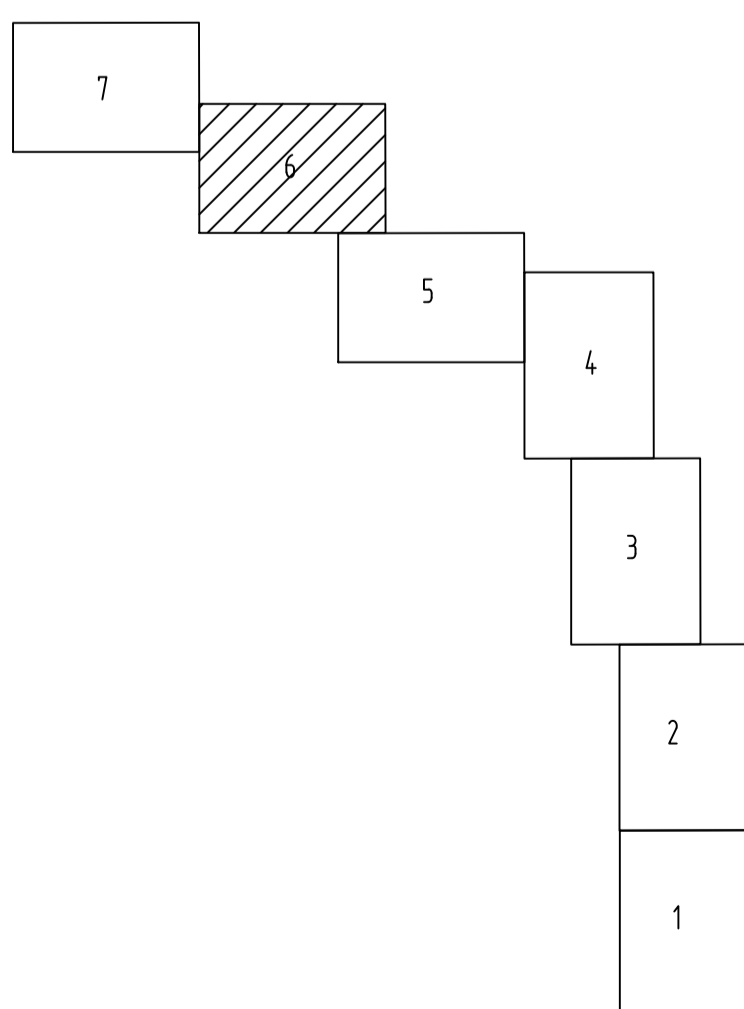
Чертеж межевания территории
М 1:1000

Страница	Лист	Листов
п	6	



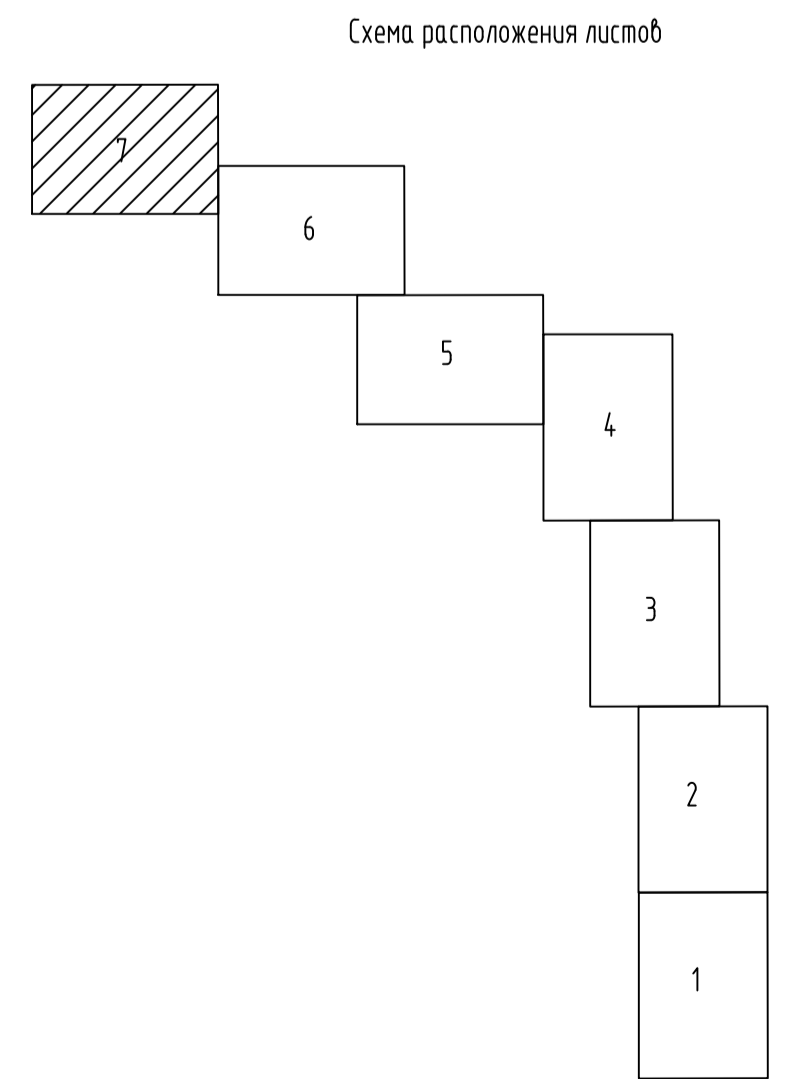
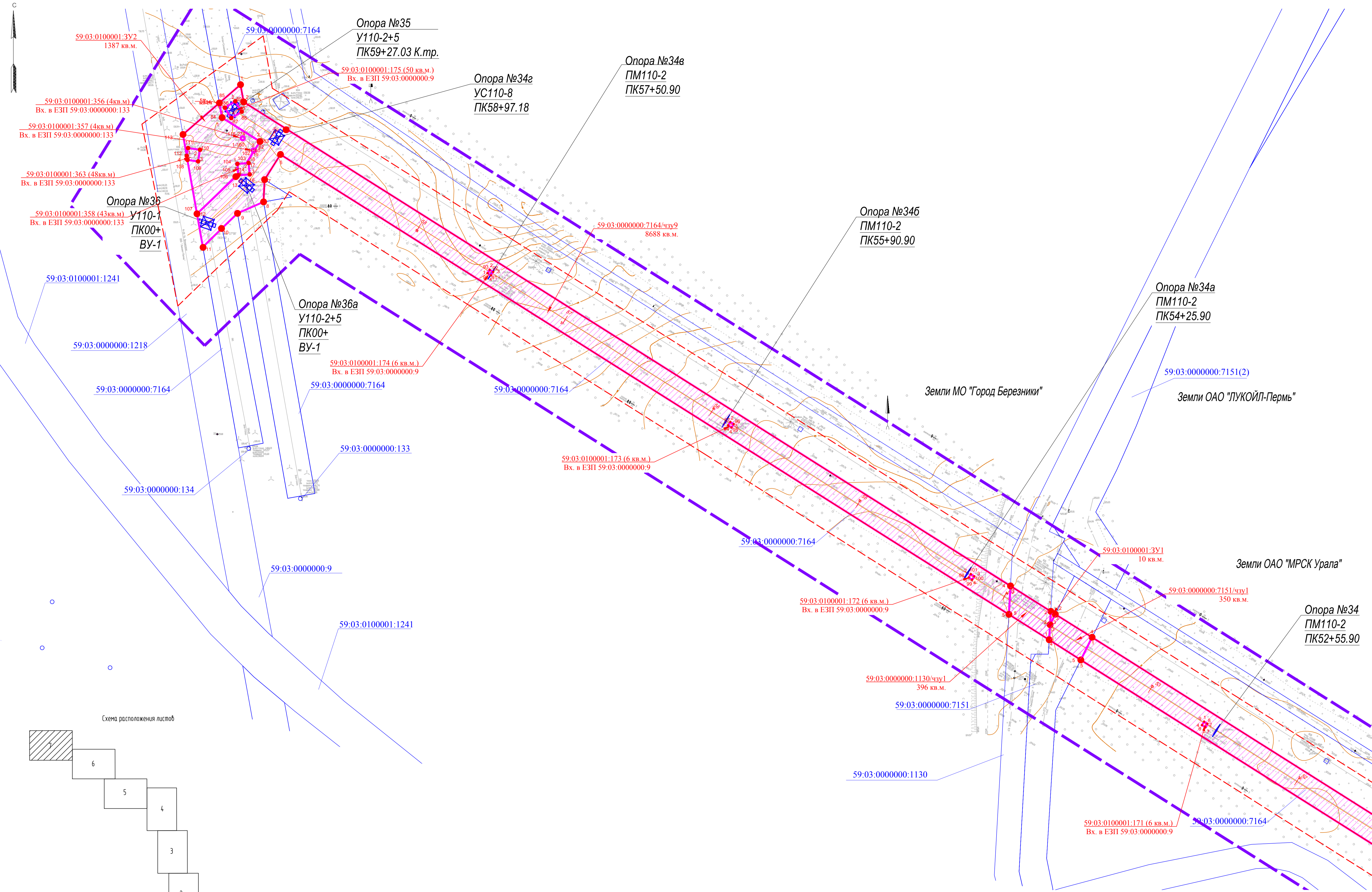
Азимут истинный
Система координат МСК-59
Система высот Балтийская
Изыскания выполнены в сентябре-октябре 2018г.
Условные обозначения см. л. 1

Схема расположения листов



Линия соединения с листом 7

Линия соединения с листом 5



Азимут истинный
 Система координат МСК-59
 Система высот Балтийская
 Изыскания выполнены в сентябре-октябре 2018г.
 Условные обозначения см. л. 1

					18-105-ПП-ПМТ-01.ГЧ.01				
					«Реконструкция ВЛ 110кВ «Титан-Соликамск» цель 1, 1 и отпайки на ПК 110 кВ «Минерал». Корректировка проекта» «Этап 1. Участок от ПК 220 кВ Титан до опоры №35 (включительно)»				
Изм.	Кол.	Лист	Док.	Подпись	Дата	Проект межевания территории Основная часть	Сводный	Лист	Листов
Разраб.		Храмов			04.19		П	7	
Проверил		Клементьев			04.19				
Н. контр.		Гайнуллина			04.19	Чертеж межевания территории М 1:1000			
ГИП					04.19				

Линия соединения с листом 6