

# Схема предполагаемых к использованию земель или части земельного участка

Объект: транспортировка природного газа под давлением до 0.6 Мпа включительно

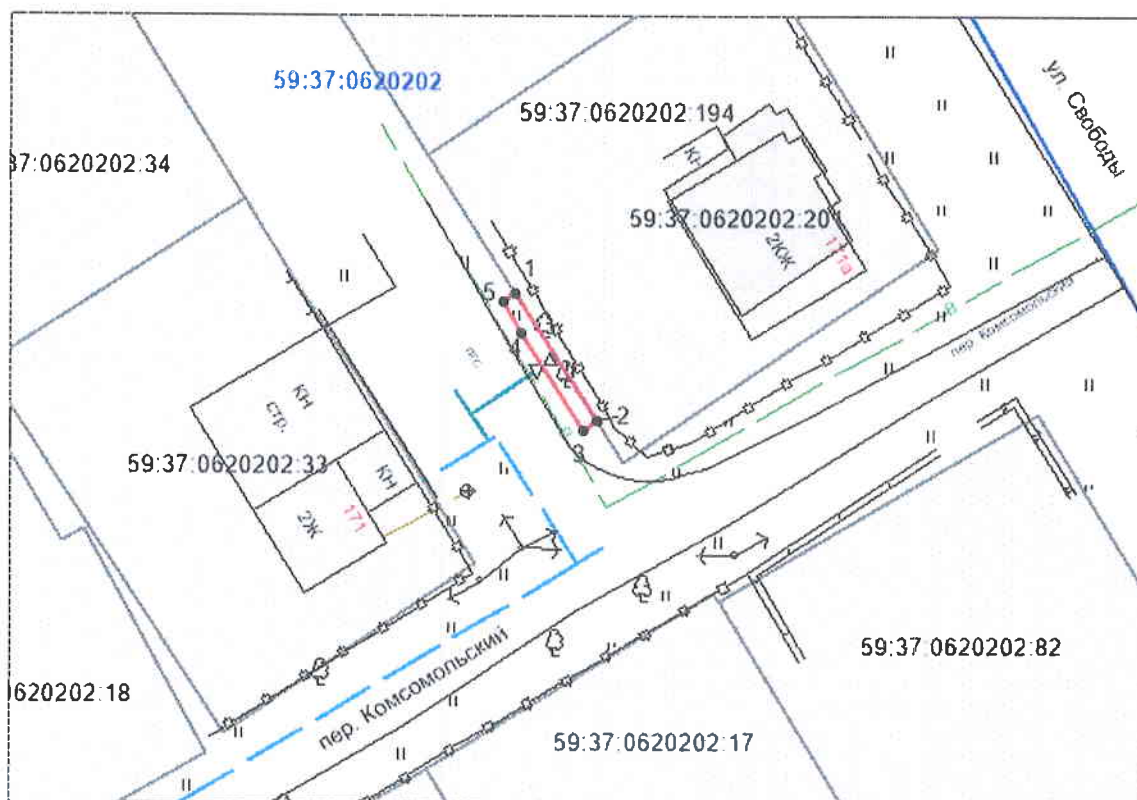
Местоположение: Пермский край, Городской округ город Березники, г. Усолье, ул. Свободы, в районе дома 171а

Площадь земель или части земельного участка, кв.м.: **11**

Категория земель: земли населенных пунктов






Вид разрешенного использования: для строительства газопровода

Обозначение характерных точек границ	Координаты, м (МСК-59)	
	X	Y
1	675958.85	2257460.41
2	675950.41	2257465.78
3	675949.76	2257464.84
4	675956.23	2257460.85
5	675958.27	2257459.57



Масштаб 1:500

## Условные обозначения:

-  - граница предполагаемых к использованию земель;
-  - граница учтенных земельных участков;
-  - граница кадастрового квартала;
-  - проектируемый газопровод;
-  - существующий газопровод;
- 59:37:0620202** - обозначение кадастрового квартала;
- 59:37:0620202:194** - кадастровый номер земельного участка.

## Описание границ смежных землепользователей:

от т.1 до т.2 – земельный участок с кадастровым №59:37:0620202:194;  
от т.2 до т.1 - земли общего пользования

Заявитель \_\_\_\_\_ /Т.А. Покиджина/

Верно