

Схема предполагаемых к использованию земель или части земельного участка

Объект: транспортировка природного газа под давлением до 0.6 Мпа включительно

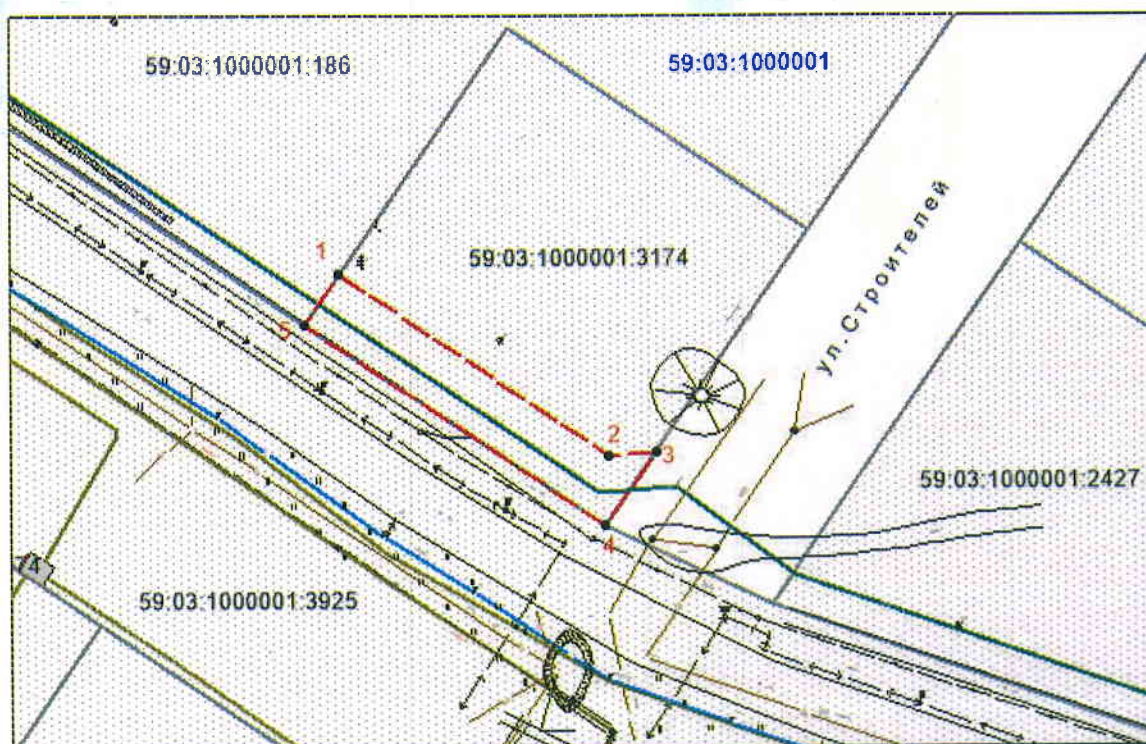
Местоположение: Пермский край, Городской округ город Березники, г. Березники, правобережная часть города, мкр-н Любимов

Площадь земель или части земельного участка, кв.м.: **431**

Категория земель: земли населенных пунктов






Вид разрешенного использования: для строительства газопровода

Обозначение характерных точек границ	Координаты, м (МСК-59)	
	X	Y
1	675927,22	2255599,59
2	675901,89	2255636,72
3	675902,40	2255643,25
4	675892,16	2255636,28
5	675920,18	2255594,79



Масштаб 1:1000

Условные обозначения:

-  - граница предполагаемой к использованию части земельного участка;
-  - граница учтенных земельных участков;
-  - граница кадастрового квартала;
-  - проектируемый газопровод;
-  - существующий газопровод;

- 59:03:1000001** - обозначение кадастрового квартала;
- 59:03:1000001:3125 - кадастровый номер земельного участка.

Описание границ смежных землепользователей:

от т.1 до т.3 – земельный участок с кадастровым №59:03:1000001:3174;
от т.3 до т.4 – земли общего пользования;
от т.4 до т.5 - земельный участок с кадастровым №59:03:1000001:3925;
от т.5 до т.1 - земельный участок с кадастровым №59:03:1000001:186

Заявитель _____

Верно