

## Схема предполагаемых к использованию земель или части земельного участка

Объект: транспортировка природного газа под давлением до 0.6 Мпа включительно

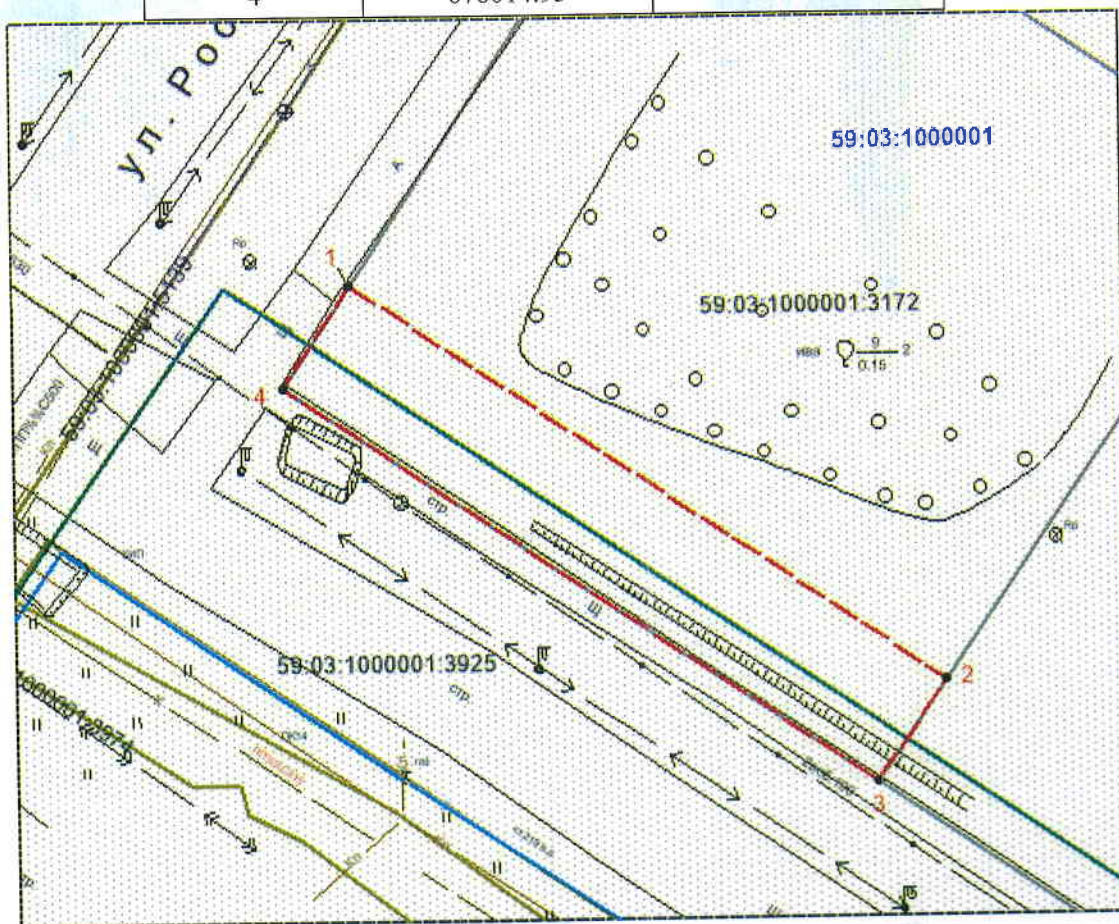
Местоположение: Пермский край, Городской округ город Березники, г. Березники, правобережная часть города, мкр-н Любимов

Площадь земель или части земельного участка, кв.м.: 417

Категория земель: земли населенных пунктов






Вид разрешенного использования: для строительства газопровода

Обозначение характерных точек границ	Координаты, м (МСК-59)	
	X	Y
1	676022.05	2255460.61
2	675994.30	2255501.28
3	675987.28	2255496.49
4	676014.95	2255455.96



Масштаб 1:500

### Условные обозначения:

-  - граница предполагаемой к использованию части земельного участка;
-  - граница учтенных земельных участков;
-  - граница кадастрового квартала;
-  - проектируемый газопровод;
-  - существующий газопровод;
- 59:03:1000001** - обозначение кадастрового квартала;
- 59:03:1000001:3125** - кадастровый номер земельного участка.

### Описание границ смежных землепользователей:

от т.1 до т.2 – земельный участок с кадастровым №59:03:1000001:3172;  
от т.2 до т.3 - земельный участок с кадастровым №59:03:1000001:186;  
от т.3 до т.1 - земельный участок с кадастровым №59:03:1000001:3925

Заявитель 

Верно