

Схема предполагаемых к использованию земель или части земельного участка

Объект: транспортировка природного газа под давлением до 0.6 Мпа включительно

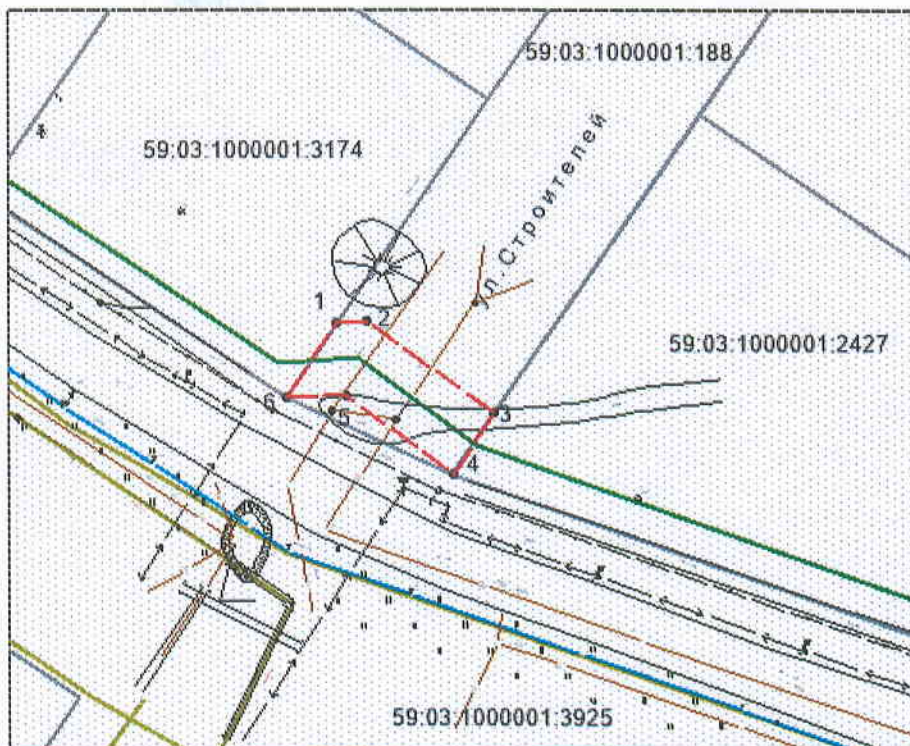
Местоположение: Пермский край, Городской округ город Березники, г. Березники, правобережная часть города, мкр-н Любимов

Площадь земель или части земельного участка, кв.м.: 262

Категория земель: земли населенных пунктов






Вид разрешенного использования: для строительства газопровода

Обозначение характерных точек границ	Координаты, м (МСК-59)	
	X	Y
1	675902,40	2255643,25
2	675902,73	2255647,50
3	675889,91	2255664,90
4	675881,63	2255659,25
5	675892,47	2255644,56
6	675892,16	2255636,28



Масштаб 1:1000

Условные обозначения:

-  - граница предполагаемой к использованию части земельного участка;
-  - граница учтенных земельных участков;
-  - граница кадастрового квартала;
-  - проектируемый газопровод;
-  - существующий газопровод;
- 59:03:1000001** - обозначение кадастрового квартала;
- 59:03:1000001:188** - кадастровый номер земельного участка.

Описание границ смежных землепользователей:

от т.1 до т.3 – земельный участок с кадастровым №59:03:1000001:188;
от т.3 до т.4 – земельный участок с кадастровым №59:03:1000001:2427;
от т.4 до т.6 – земли общего пользования;
от т.6 до т.1 – земельный участок с кадастровым №59:03:1000001:3174

Заявитель _____ / _____ /

Верно