

Схема предлагаемых к использованию земель или части земельного участка

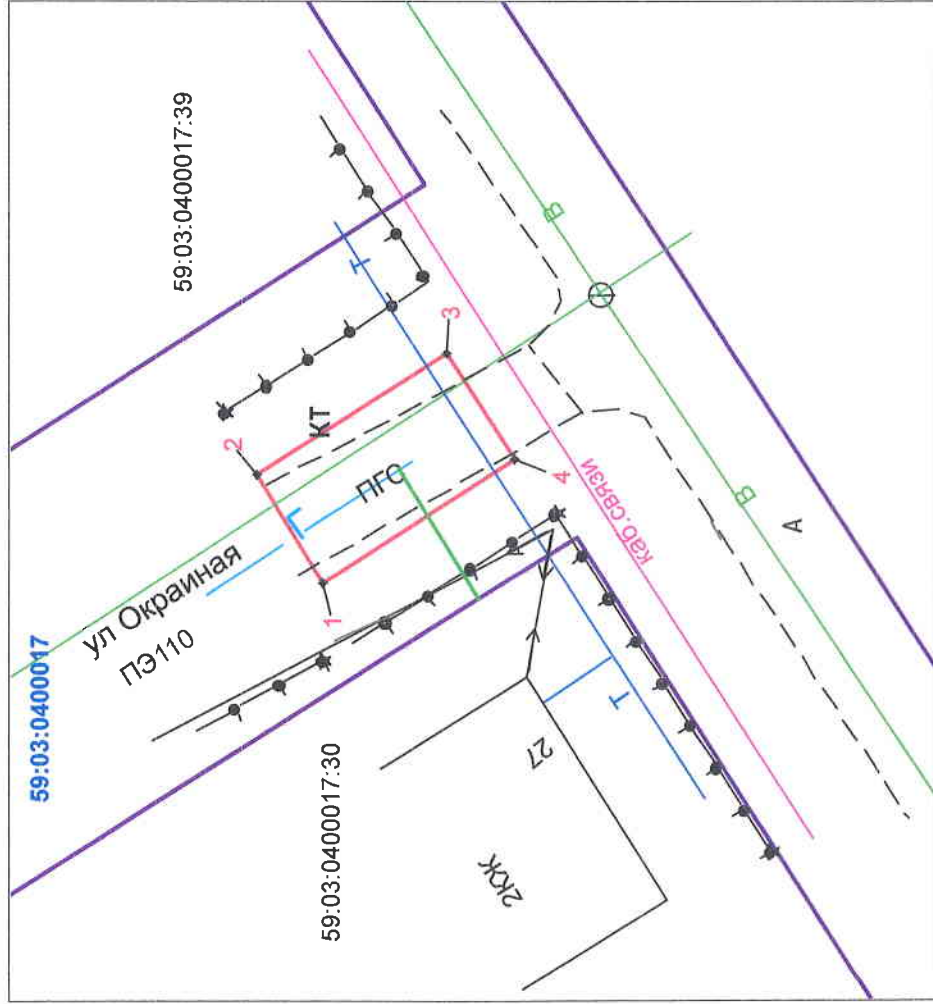
Объект: газопровод для транспортировки природного газа под давлением до 0,6 Мпа

Местоположение: Пермский край, г. Березники, ул. Окрайная, в районе дома 27

Площадь земель или части земельного участка, кв.м: 45

Категория земель: земли населенных пунктов

Вид разрешенного использования: для строительства газопровода



Масштаб 1:300








Описание границ смежных землепользователей:

от т.1 до т.1

- земли общего пользования

Обозначение характерных точек границ	Координаты, м (МСК-59)	
	X	Y
1	675513,16	2267057,59
2	675515,75	2267061,86
3	675508,16	2267066,69
4	675505,48	2267062,48

Условные обозначения:

-  - граница предлагаемых к использованию земель;
-  - граница учтенных земельных участков;
-  - граница кадастрового квартала;
-  - проектируемый газопровод;
-  - существующий газопровод;
-  - 59:03:0400017
-  - кадастровый номер земельного участка;

Заявитель

/Т.А. Покиджина/

Верно

Каталог координат

Система координат: г. Березники

№	X	Y
1	4411.531	11668.357
2	4414.092	11672.645
3	4406.470	11677.423
4	4403.818	11673.195