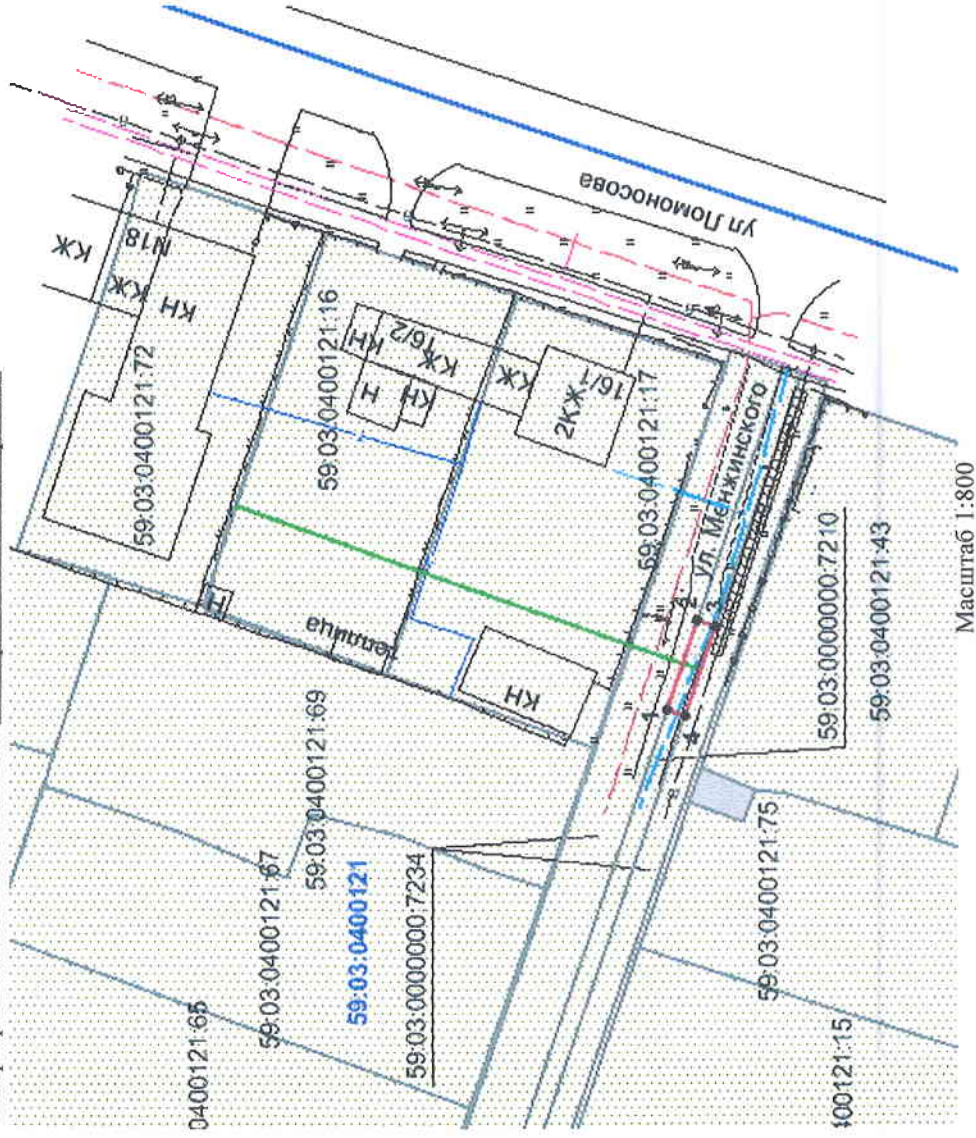


## Схема предполагаемых к использованию земель или части земельного участка

Объект: газопровод для транспортировки природного газа под давлением до 0.6 Мпа включительно  
Местоположение: Пермский край, г. Березники, ул. Менжинского, 3.4.5.6.8.9.10.11.12; ул. Льва Толстого, 12.14;  
ул. Ломоносова, 12.14.16.18; ул. Степанова, 31.31а.33.35.37.39; ул. Октябрьская, 4.8.16.18.20 (подключение в районе дома 18 по улице Ломоносова)  
Площадь земель или части земельного участка, кв.м: 20








Категория земель: земли населенных пунктов

Вид разрешенного использования: для строительства газопровода



Обозначение характерных точек границ	Координаты, м (МСК-59)	
	X	Y
1	672226,60	2264899,51
2	672223,37	2264908,99
3	672221,50	2264908,30
4	672224,72	2264898,83

### Условные обозначения:

-  - граница предполагаемых к использованию земель;
-  - граница учтенных земельных участков;
-  - граница кадастрового квартала;
-  - просектируемый газопровод;
-  - существующий газопровод;
-  - обозначение кадастрового квартала;
-  - кадастровый номер земельного участка;

### Описание границ смежных землепользователей:

- от т.1 до т.2, т.3 до т.4 - граница участка с кадастровым № 59:03:0000000:7234
- от т.2 до т.3, т.4 до т.1 - граница участка с кадастровым № 59:03:0000000:7210

Заявитель

/Т.А. Покидина/

Верно

## Каталог координат

Система координат: г. Березники

№	X	Y
1	1139.644	9488.111
2	1136.350	9497.569
3	1134.484	9496.866
4	1137.768	9487.418