

Схема предлагаемых к использованию земель или части земельного участка

Объект: газопровод для транспортировки природного газа под давлением до 0,6 МПа включительно

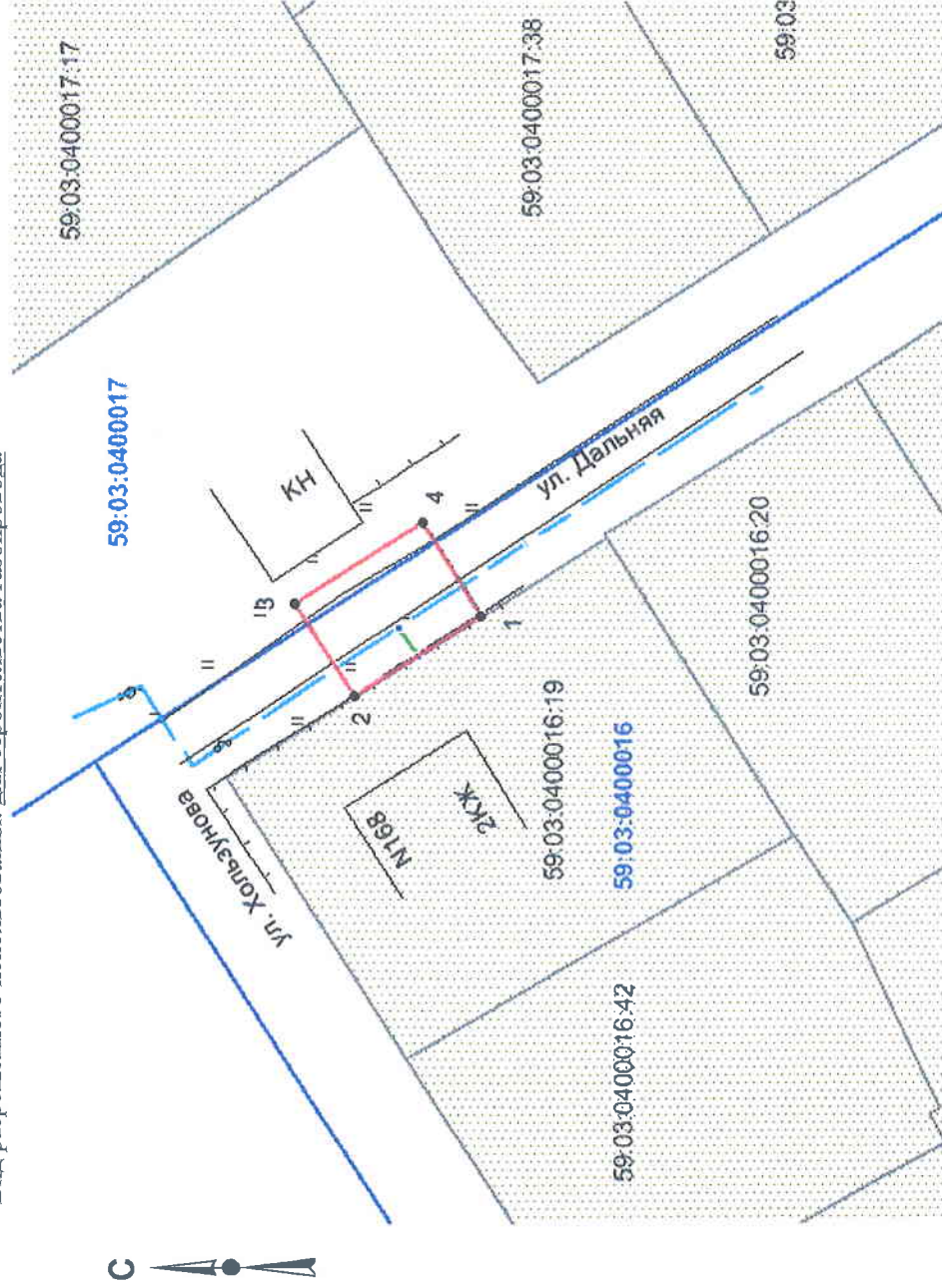
Местоположение: Пермский край, г. Березники, ул. Хользунова, у дома 168

Площадь земель или части земельного участка, кв.м: 72

Категория земель: земли населенных пунктов

Вид разрешенного использования: для строительства газопровода

Обозначение характерных точек границ	Координаты, м (МСК-59)	
	X	Y
1	675776,42	2266799,92
2	675784,84	2266794,56
3	675788,75	2266800,64
4	675780,35	2266806,04










Масштаб 1:500

Описание границ смежных землепользователей:

- от т.1 до т.2 - граница участка с кадастровым № 59:03:0400016:19
- от т.2 до т.1 - земли общего пользования

Условные обозначения:

-  - граница предлагаемых к использованию земель;
-  - граница учтенных земельных участков;
-  - граница кадастрового квартала;
-  - проектируемый газопровод;
-  - существующий газопровод;
-  - обозначение кадастрового квартала;
-  - кадастровый номер земельного участка;

Заявитель

/Т.А. Покиджина/

Верно

Каталог координат

Система координат: г. Березники

№	X	Y
1	4676.527	11412.474
2	4684.983	11407.171
3	4688.852	11413.277
4	4680.415	11418.621