



ПОСТАНОВЛЕНИЕ

АДМИНИСТРАЦИИ ГОРОДА БЕРЕЗНИКИ ПЕРМСКОГО КРАЯ

01.03.2019

№ 591

О выдаче разрешения ООО «Газпром трансгаз Чайковский» на использование земель

В соответствии со статьями 7, 39.33, 39.34, 39.35 Земельного кодекса Российской Федерации, пунктом 2 статьи 3.3 Федерального закона от 25.10.2001 № 137-ФЗ «О введении в действие Земельного кодекса Российской Федерации», Правилами выдачи разрешения на использование земель или земельного участка, находящихся в государственной или муниципальной собственности, утвержденными постановлением Правительства Российской Федерации от 27.11.2014 № 1244, рассмотрев ходатайство ООО «Газпром трансгаз Чайковский» о выдаче разрешения на использование земель для капитального ремонта линейного объекта,

администрация города Березники **ПОСТАНОВЛЯЕТ:**

1. Разрешить обществу с ограниченной ответственностью «Газпром трансгаз Чайковский» (далее – ООО «Газпром трансгаз Чайковский») на период с 01.04.2019 по 30.09.2019 использование земель (категория земель – земли сельскохозяйственного назначения), площадью 0,3308 га, в границах г. Березники (кадастровые кварталы 59:37:0000000, 59:37:1980101, 59:37:1960102), в соответствии с каталогами координат согласно приложению к настоящему постановлению, для капитального ремонта линейного объекта «Здание ГРС г. Березники» инв. № 413203, Березниковское ЛПУМГ».

2. ООО «Газпром трансгаз Чайковский» в случае, если использование земельных участков приведет к порче или уничтожению плодородного слоя почвы в их границах, выполнить предусмотренные статьей 39.35 Земельного кодекса Российской Федерации требования.

3. Действие настоящего постановления прекращается со дня предоставления земель, указанных в пункте 1 настоящего постановления, физическому или юридическому лицу.

4. Управлению имущественных и земельных отношений администрации города Березники:

4.1. в течение 3 рабочих дней со дня вступления в силу настоящего постановления направить его в ООО «Газпром трансгаз Чайковский» заказным письмом с приложением представленных ООО «Газпром трансгаз Чайковский» документов;

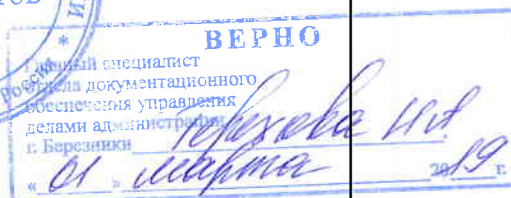
4.2. в течение 10 рабочих дней со дня направления в адрес ООО «Газпром трансгаз Чайковский» настоящего постановления направить его копию в федеральный орган исполнительной власти, уполномоченный на осуществление государственного земельного надзора.

5. Настоящее постановление вступает в силу со дня его подписания.

Глава города



С.П.Дьяков



Приложение
к постановлению
администрации города
от 01.03.2019 № 591

Каталог координат


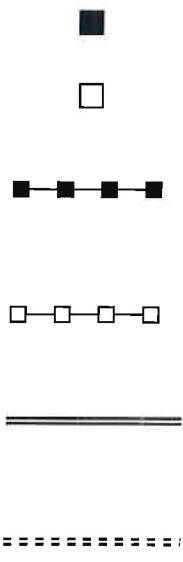






Система координат МСК-59		
№ точек	X	Y
1	2	3
н1	667204.23	2271713.85
н2	667213.58	2271724.30
н3	667206.14	2271730.98
н4	667199.54	2271723.63
н5	667194.52	2271728.21
н6	667212.83	2271736.96
н7	667213.03	2271738.58
н8	667125.39	2271834.85
н9	667098.22	2271872.89
н10	667057.37	2271983.23
н11	666881.20	2272056.33
н12	666880.54	2272056.26
н13	666879.94	2272055.98
н14	666855.44	2272028.79
н15	666855.43	2272023.40
н16	666859.47	2272027.77
н17	666872.85	2272028.66
н18	666883.85	2272027.84
н19	666899.69	2272023.59
н20	666935.32	2272011.60
н21	667000.24	2271988.85
н22	667016.59	2271982.10
н23	667027.18	2271975.71
н24	667040.36	2271960.31
н25	667052.33	2271930.93
н26	667066.94	2271882.31
н27	667079.74	2271849.08
н28	667096.86	2271823.69
н29	667145.94	2271768.18
н30	667187.95	2271728.79
н31	667176.83	2271723.70
н32	667179.56	2271720.74
н33	667190.73	2271726.34
н1	667204.23	2271713.85
—	—	—
н34	667208.15	2271738.58
н35	667123.20	2271833.13
н36	667095.19	2271871.20
н37	667054.64	2271980.56
н38	666881.45	2272052.48
н39	666862.73	2272031.69
н40	666872.92	2272031.80
н41	666884.41	2272031.15
н42	666900.66	2272026.76
н43	666936.46	2272015.08
н44	667001.27	2271992.04
н45	667018.01	2271985.18
н46	667029.35	2271978.19
н47	667043.33	2271961.87
н48	667055.57	2271931.90

н49	667070.17	2271883.54
н50	667082.72	2271850.58
н51	667099.78	2271825.58
н52	667148.54	2271770.38
н53	667191.89	2271730.72
н34	667208.15	2271738.58



Масштаб 1:3000

Условные обозначения:

№ п/п	Название условного знака	Изображение	Описание изображения
1	2	3	4
1	Земельный участок, размеры которого могут быть переданы в масштабе разделов графической части		для изображения применяются условные знаки №3, №4
2	Земельный участок, размеры которого не могут быть переданы в масштабе разделов графической части ¹ : а) земельный участок, имеющиеся в ГКН сведения о границе которого достаточны для определения ее положения на местности; б) земельный участок, имеющиеся в ГКН сведения о границе которого недостаточны для определения ее положения на местности; в) ранее учтенный земельный участок, представляющий собой единое землепользование с преобладанием обособленных участков, имеющиеся в ГКН сведения о границах которых достаточны для определения их положения на местности; г) ранее учтенный земельный участок, представляющий собой единое землепользование с преобладанием обособленных участков, имеющиеся в ГКН сведения о границах которых недостаточны для определения их положения на местности; д) ранее учтенный земельный участок, представляющий собой единое землепользование с преобладанием условных участков, имеющиеся в ГКН сведения о границах которых достаточны для определения их положения на местности; е) ранее учтенный земельный участок, представляющий собой единое землепользование с преобладанием условных участков, имеющиеся в ГКН сведения о границах которых недостаточны для определения их положения на местности		квадрат черного цвета с длиной стороны 3 мм квадрат с длиной стороны 3 мм, очерченный линией черного цвета, толщиной 0,2 мм квадраты черного цвета с длиной стороны 2 мм, соединенные штрихами черного цвета, толщиной 0,2 мм квадраты с длиной стороны 2 мм, очерченные линией черного цвета толщиной 0,2 мм, соединенные штрихами черного цвета, толщиной 0,2 мм сплошные параллельные линии толщиной 0,2 мм и расстоянием между ними 1 мм пунктирные параллельные линии с расстоянием между ними 1 мм. Интервал между штрихами – 1 мм, длина штриха – 2 мм, толщина – 0,2 мм
3	Часть границы: а) существующая часть границы, имеющиеся в ГКН сведения о которой достаточны для определения ее местоположения; б) вновь образованная часть границы, сведения о которой достаточны для определения ее местоположения; в) существующая часть границы, имеющиеся в ГКН сведения о которой недостаточны для определения ее местоположения; г) вновь образованная часть границы, сведения о которой недостаточны для определения ее местоположения		сплошная линия черного цвета, толщиной 0,2 мм сплошная линия красного цвета, толщиной 0,2 мм (допускается линия черного цвета, выделенная маркером красного цвета, шириной до 3 мм) пунктирная линия черного цвета, толщиной 0,2 мм, длиной штриха 2 мм и интервалом между штрихами 1 мм пунктирная линия красного цвета, толщиной 0,2 мм, длиной штриха 2 мм и интервалом между штрихами 1 мм (допускается линия черного цвета, выделенная маркером красного цвета, шириной до 3 мм)
4	Характерная точка границы: а) характерная точка границы, сведения о которой не позволяют однозначно определить ее положение на местности б) характерная точка границы, сведения о которой позволяют однозначно определить ее положение на местности		окружность диаметром 1,5 мм круг черного цвета диаметром 1,5 мм
5	Пункт геодезической основы: а) пункт государственной геодезической сети б) пункт опорной межевой сети		равносторонний треугольник со стороной 3,0 мм с точкой внутри квадрат со стороной 2,0 мм с точкой внутри
6	Точка съемочного обоснования		окружность диаметром 1, мм с точкой внутри
7	Направления геодезических построений при создании съемочного обоснования		сплошная линия черного цвета толщиной 0,5 мм
8	Направления геодезических построений при определении координат характерных точек границ земельного участка		сплошная линия черного цвета со стрелкой толщиной 0,2 мм

¹ Для обозначения образуемых земельных участков, размеры которых не могут быть переданы в масштабе разделов графической части, применяются условные знаки №2 (а, б), выполненные красным цветом (допускается знак, выполненный черным цветом, выделять маркером красного цвета)