

**Схема предполагаемых к использованию земель
или части земельного участка**

Объект: ВЛ 0,4 кВ от оп. № 40 ВЛ 0,4 кВ - Малютина
КТП-771 (Малютина) ПС 35/10 кВ Пыскор

Местоположение: Пермский край, г.Березники, д.Калинкино.
Площадь земель: 213 кв.м.

Категория земель: Земли населенных пунктов.



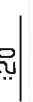
Вид разрешенного использования:

для размещения воздушных линий электропередачи.

Каталог координат МСК-59		
№ точки	X	Y
1	684412.76	2251788.44
2	684414.46	2251790.41
3	684383.87	2251828.33
4	684381.89	2251825.40
5	684381.15	2251824.53
6	684408.01	2251791.24

Описание границ смежных землепользователей:
от точки 1 до точки 2 – земли общего пользования
от точки 2 до точки 4 – 59:37:0460101:47
от точки 4 до точки 1 – земли общего пользования

Условные обозначения:

-  - граница испрашиваемых земель
-  - ВЛ-0,4 кВ планируемая к размещению
-  - граница земельного участка, установленная в ГКН

:20

Заявитель:
от ОАО «МРСК Урала»
Александрова Наталья Альфитовна
по доверенности от 29.12.2018г.
Тел. 8(3424) 29-95-05, факс (3424) 29-95-89
верно _____ 2019г.

