

Схема предлагаемых к использованию земель или части земельного участка

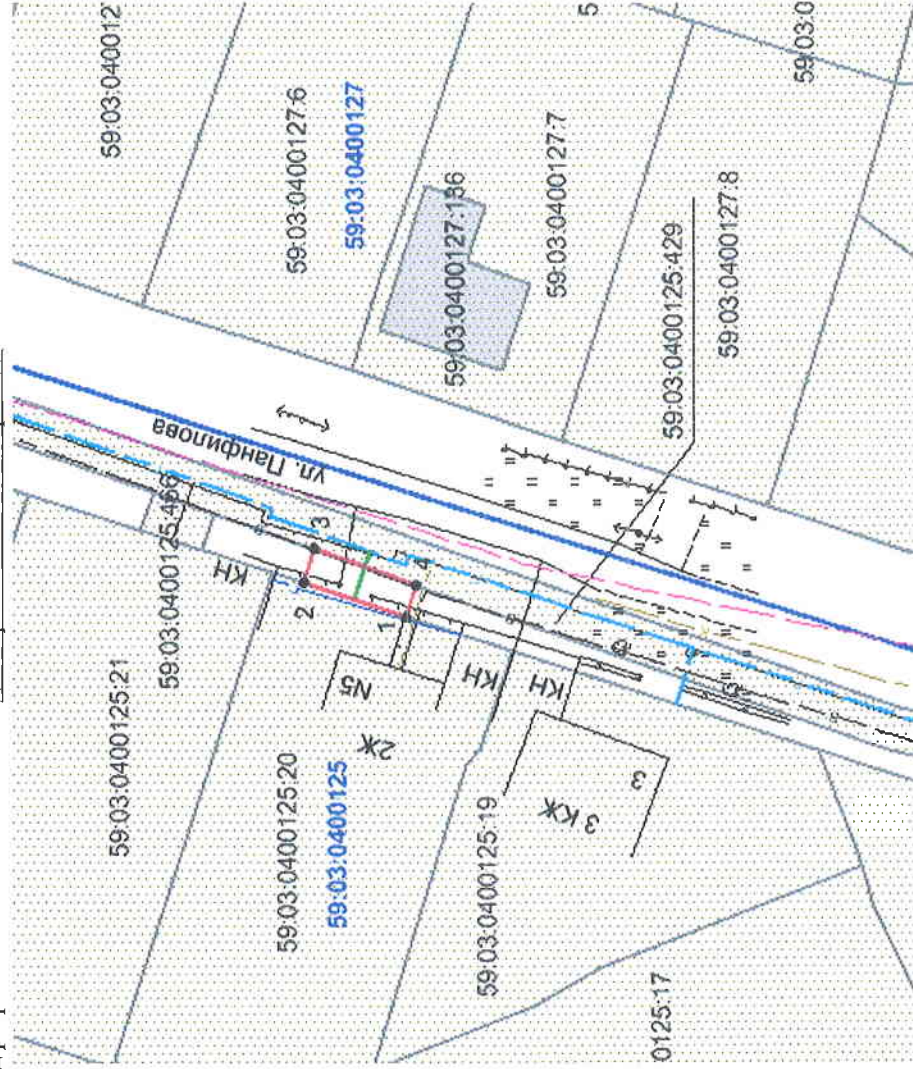
Объект: газопровод для транспортировки природного газа под давлением до 0,6 Мпа включительно

Местоположение: Пермский край, г. Березники, ул. Панфилова, у дома 5

Площадь земель или части земельного участка, кв.м: 32

Категория земель: земли населенных пунктов

Вид разрешенного использования: для строительства газопровода









Масштаб 1:700

Описание границ смежных землепользователей:

- от т.1 до т.2 - граница участка с кадастровым № 59:03:0400125:20
- от т.2 до т.3, т.4 до т.1 - земли общего пользования
- от т.3 до т.4 - граница участка с кадастровым № 59:03:0400125:429

| Обозначение характерных точек границ | Координаты, м (МСК-59) | |
|--------------------------------------|------------------------|------------|
| | X | Y |
| 1 | 672129,96 | 2263867,72 |
| 2 | 672139,47 | 2263870,81 |
| 3 | 672138,47 | 2263873,99 |
| 4 | 672129,04 | 2263870,67 |

Условные обозначения:

-  - граница предлагаемых к использованию земель;
-  - граница учтенных земельных участков;
-  - граница кадастрового квартала;
-  - проектируемый газопровод;
-  - существующий газопровод;
-  - обозначение кадастрового квартала;

59:03:0400125
59:03:0400125:20 - кадастровый номер земельного участка;

Заявитель

/Т.А. Покиджина/

Верно