



Администрация города Березники  
**УПРАВЛЕНИЕ  
ИМУЩЕСТВЕННЫХ  
И ЗЕМЕЛЬНЫХ ОТНОШЕНИЙ**

пр. Советский, д.39,  
г. Березники, Пермский край, 618417  
Тел./факс (3424) 29 01 77  
E-mail: [uizo\\_berezniki@mail.ru](mailto:uizo_berezniki@mail.ru)  
ОКПО 12045479, ОГРН 1025901710207  
ИНН/КПП 5911000188/591101001

20.12.2018 № 18-01-10/3009

На № б/н от 02.11.2018

АО «Газпром газораспределение Пермь»

**РЕШЕНИЕ**  
**о размещении объектов № 567**

Город Березники Пермского края

29.12.2018

Управление имущественных и земельных отношений администрации города Березники в соответствии с Положением о порядке и условиях размещения объектов на землях или земельных участках, находящихся в государственной или муниципальной собственности, на территории Пермского края без предоставления земельных участков и установления сервитутов, утвержденного постановлением Правительства Пермского края от 22.07.2015 № 478-п, разрешает:

акционерному обществу «Газпром газораспределение Пермь» (618400, Пермский край, г. Березники, ул. Уральских танкистов, 5, тел./факс 8 (3424) 26-26-18, 26-42-83) размещение объекта:

«Газопровод для транспортировки природного газа под давлением до 0,6 Мпа включительно» в п. Пыскор, ул. Пушкина, д. 15, кв. 2, на землях, государственная собственность на которые не разграничена,

площадь 118 кв.м;

сроком на 1 год (до 29.12.2019);

местоположение: Пермский край, п. Пыскор, ул. Пушкина, д. 15, кв. 2.

Приложение: схема предполагаемых к использованию земель на 1 л. в 1 экз.

Начальник управления

Н.А.Лежнева



М.А.Шестакова  
29 01 83

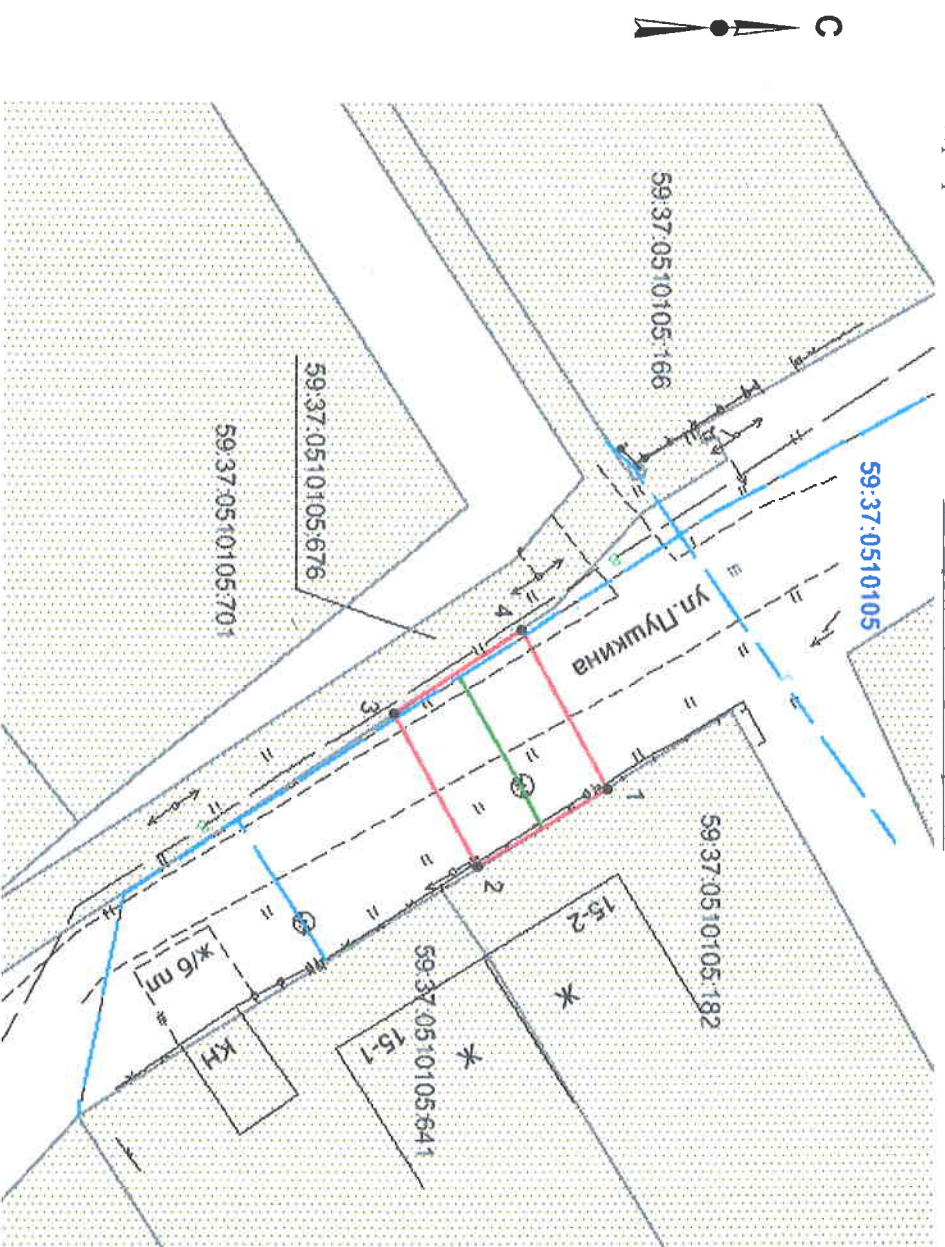
## Схема предполагаемых к использованию земель или части земельного участка

Объект: газопровод для транспортировки природного газа под давлением до 0,6 Мпа включительно  
 Местоположение: Пермский край, Усольский район, с. Пыскор, ул. Пушкина, 15, кв. 2

Площадь земель или части земельного участка, кв.м. 118

Категория земель: земли населенных пунктов

Вид разрешенного использования: для строительства газопровода









Масштаб 1:500

### Описание границ смежных землепользователей:

- от т.1 до т.2 - граница участка с кадастровым № 59:37:0510105:182
- от т.2 до т.3, т.4 до т.1 - земли общего пользования
- от т.3 до т.4 - граница участка с кадастровым № 59:37:0510105:676

Обозначение характерных точек границ	Координаты, м (МСК-59)	
	X	Y
1	679813,45	2251937,59
2	679804,93	2251942,84
3	679799,38	2251932,61
4	679807,78	2251927,06

### Условные обозначения:

-  - Граница предполагаемых к использованию земель;
-  - граница учтенных земельных участков;
-  - граница кадастрового квартала;
-  - проектируемый газопровод;
-  - существующий газопровод;
-  - обозначение кадастрового квартала;
- 59:37:0510105:182 - кадастровый номер земельного участка;

Заявитель

*/Г.А. Пожидкина/*

Верно