



Администрация города Березники
**УПРАВЛЕНИЕ
ИМУЩЕСТВЕННЫХ
И ЗЕМЕЛЬНЫХ ОТНОШЕНИЙ**

пр. Советский, д.39,
г. Березники, Пермский край, 618417
Тел./факс (3424) 29 01 77
E-mail: uizo_berezniki@mail.ru
ОКПО 12045479, ОГРН 1025901710207
ИНН/КПП 5911000188/591101001

20.12.2018 № 18-01-10/3010

На № б/н от 19.12.2018

АО «Газпром газораспределение Пермь»

РЕШЕНИЕ
о размещении объектов № 565

Город Березники Пермского края

29.12.2018

Управление имущественных и земельных отношений администрации города Березники в соответствии с Положением о порядке и условиях размещения объектов на землях или земельных участках, находящихся в государственной или муниципальной собственности, на территории Пермского края без предоставления земельных участков и установления сервитутов, утвержденного постановлением Правительства Пермского края от 22.07.2015 № 478-п, разрешает:

акционерному обществу «Газпром газораспределение Пермь» (618400, Пермский край, г. Березники, ул. Уральских танкистов, 5, тел./факс 8 (3424) 26-26-18, 26-42-83) размещение объекта:

«Газопровод для транспортировки природного газа под давлением до 0,6 Мпа включительно» в г. Усолье, ул. Красноармейская, в районе дома 7, на землях, государственная собственность на которые не разграничена,

площадь 98 кв.м;

сроком на 1 год (до 29.12.2019);

местоположение: Пермский край, г. Усолье, ул. Красноармейская, в районе дома 7.

при условии согласования проведения работ с собственниками пересекаемых существующих инженерных коммуникаций (опора освещения).

Приложение: схема предполагаемых к использованию земель на 1 л. в 1 экз.

Начальник управления



Н.А.Лежнева

М.А.Шестакова
29 01 83

Схема предполагаемых к использованию земель или части земельного участка

Объект: транспортировка природного газа под давлением до 0.6 Мпа включительно

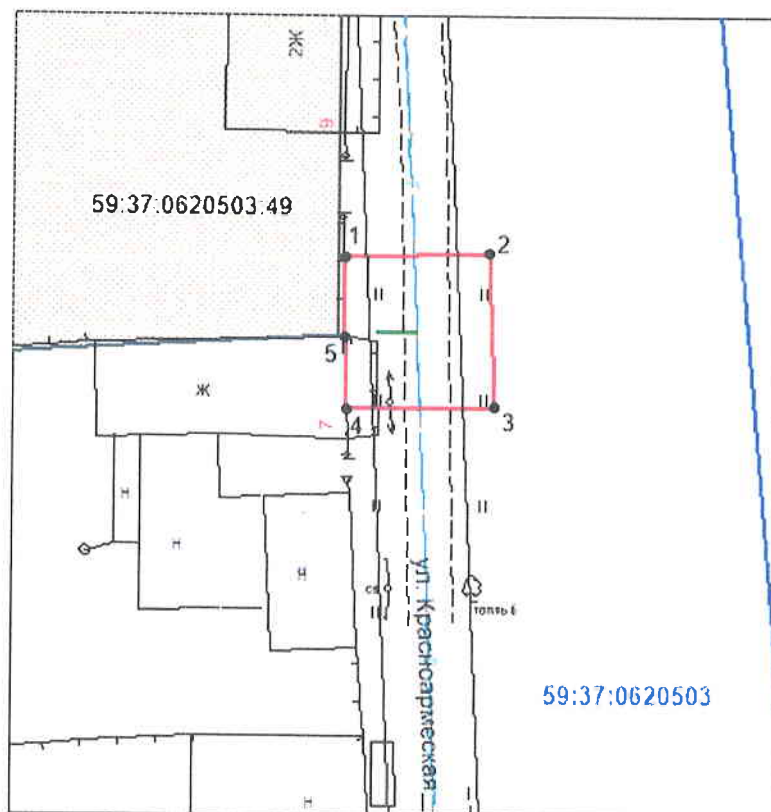
Местоположение: Пермский край, Усольский район, г. Усолье, ул. Красноармейская, в районе дома 7

Площадь земель или части земельного участка, кв.м.: 98

Категория земель: земли населенных пунктов






Вид разрешенного использования: для строительства газопровода

Обозначение характерных точек границ	Координаты, м (МСК-59)	
	X	Y
1	673952,19	2257893,46
2	673952,49	2257903,10
3	673942,30	2257903,42
4	673942,23	2257893,68
5	673946,90	2257893,56



Масштаб 1:500

Условные обозначения:

-  - граница предполагаемых к использованию земель;
-  - граница учтенных земельных участков;
-  - граница кадастрового квартала;
-  - проектируемый газопровод;
-  - существующий газопровод;
- 59:37:0620503** - обозначение кадастрового квартала;
- 59:37:0620503:49** - кадастровый номер земельного участка.

Описание границ смежных землепользователей:

от т.1 до т.5 - земли общего пользования;
от т.5 до т.1 - земельный участок с кадастровым №59:37:0620503:49

Заявитель _____


/Т.А. Покидкина/

Верно