

# Схема предполагаемых к использованию земель или части земельного участка

Объект: газопровод для транспортировки природного газа под давлением до 0,6 Мпа включительно

Местоположение: Пермский край, г. Березники, ул. Мира №№ 19а, 21, 25; ул. Энгельса №№ 105, 107, 128, 130, 130а; пер. Пригородный №№ 18, 19, 20, 21, 22, 23, 25, 26, 27, 28, 29, 31, 33; ул. Кунгурская №№ 23, 28, 29, 31, 33; ул. Челюскинцев №№ 92, 94 (подключение в районе дома 23 по ул. Мира)

Площадь земель или части земельного участка, кв.м **20**

Категория земель: земли населённых пунктов

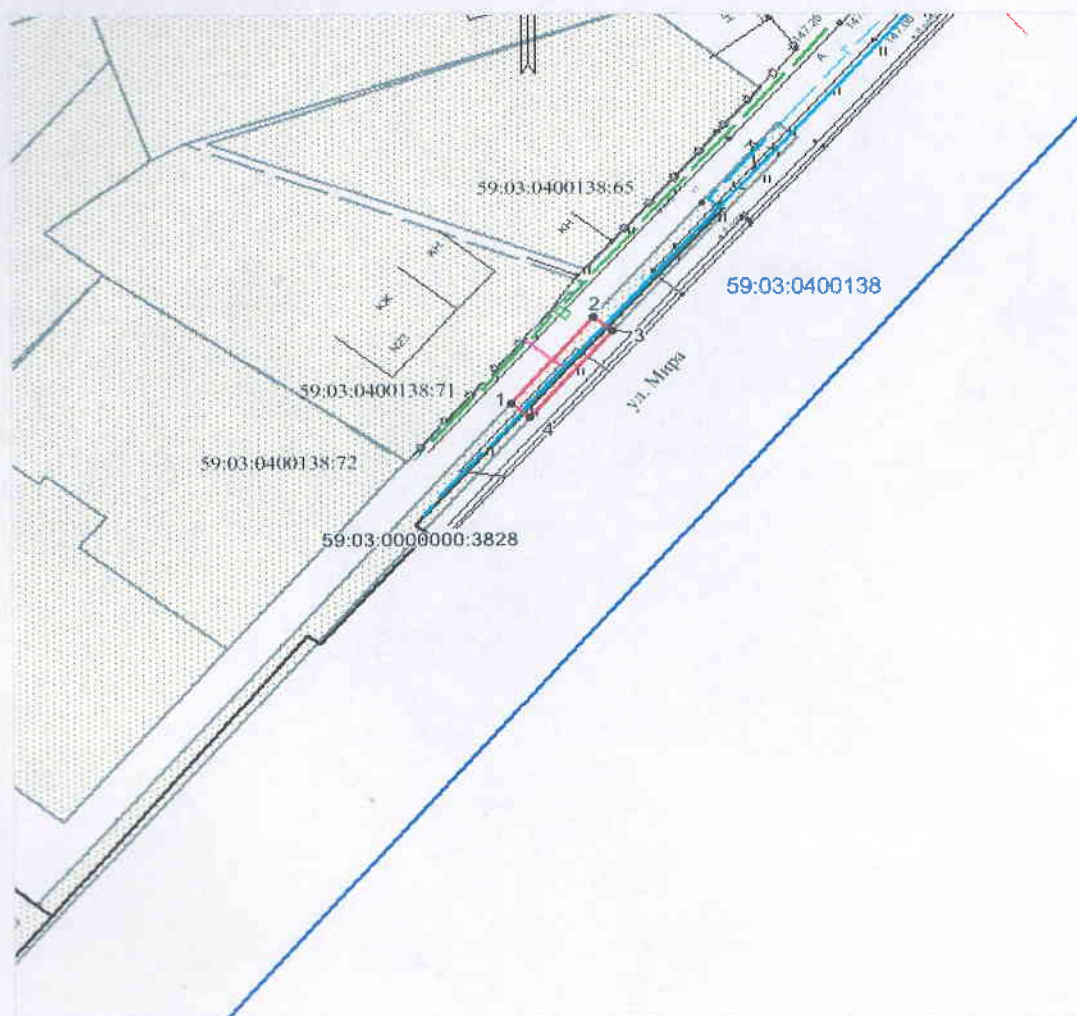
Вид разрешенного использования: для строительства газопровода

1


Обозначение характерных точек границ	Координаты (МСК-59), м	
	X	Y
1	672350,25	2266274,77
2	672357,96	2266281,14
3	672356,68	2266282,68
4	672348,99	2266276,30

Описание границ смежных землепользователей:

- от т.1 до т.2 земли общего пользования
- от т.3 до т.4 земельный участок с кадастровым номером 59:03:0000000:3828
- от т.2 до т.3 земельный участок с кадастровым номером 59:03:0400138:65
- от т.4 до т.1 земельный участок с кадастровым номером 59:03:0400138:71







Масштаб 1:500

заявитель  / I.A. Покидкина/

Верно

**Условные обозначения:**

-  граница предполагаемых к использованию земель
-  граница учтенных земельных участков
-  проектируемый газопровод
-  существующий газопровод

59:03:0000000:3828 кадастровый номер земельного участка

59:03:0400138 номер кадастрового квартала

	МСК-59		Березники	
1	672350,25	2266274,77	1253,99	10864,17
2	672357,96	2266281,14	1261,66	10870,60
3	672356,68	2266282,68	1260,37	10872,13
4	672348,99	2266276,30	1252,72	10865,69