

АРТ проект

Проект внесения изменений
в проект планировки территории,
совмещенный с проектом межевания территории,
в связи с планируемым размещением объекта:
«Комплексная застройка в целях жилищного строительства
в районе ул. Свердлова-Бажова в г. Березники.
Микрорайон «ЕвроХим»

Проект межевания территории, предусматривающий
размещение нескольких линейных объектов

Раздел 2. «Чертежи межевания территории»

1020-16-М.ЛО.2-1

Том 6.2

2018

АРТ проект

Проект внесения изменений
в проект планировки территории,
совмещенный с проектом межевания территории,
в связи с планируемым размещением объекта:
«Комплексная застройка в целях жилищного строительства
в районе ул. Свердлова-Бажова в г. Березники.
Микрорайон «ЕвроХим»

Проект межевания территории, предусматривающий
размещение нескольких линейных объектов

Раздел 2. «Чертежи межевания территории»

1020-16-М.ЛО.2-1

Том 6.2

Директор
Гл. инженер



Габдрахманов А.Р.
Зубарев А.В.

Содержание тома

Титульный лист

Содержание тома

Состав проекта


Графическая часть

1. Ситуационная схема расположения сформированных земельных участков.
2. Чертеж границ образуемых земельных участков. Участок 1. М1:500.
3. Чертеж границ образуемых земельных участков. Участок 2. М1:500.
4. Чертеж границ образуемых земельных участков. Участок 3. М1:500.
5. Чертеж границ образуемых земельных участков. Участок 4. М1:500.
6. Чертеж границ образуемых земельных участков. Участок 5. М1:500.
7. Чертеж границ образуемых земельных участков. Участок 6. М1:500.
8. Чертеж границ образуемых земельных участков. Участок 7.1. М1:500.
9. Чертеж границ образуемых земельных участков. Участок 7.2. М1:500.
10. Чертеж границ образуемых земельных участков. Часть участка 7.3 до сечения 1-1. М1:500.
11. Чертеж границ образуемых земельных участков. Часть участка 7.3 от сечения 1-1 , 2-2. М1:500.
12. Чертеж границ образуемых земельных участков. Часть участка 7.3 от сечения 2-2 ,3-3. М1:500.
13. Чертеж границ образуемых земельных участков. Часть участка 7.3 от сечения 3-3,4-4. М1:500.
14. Чертеж границ образуемых земельных участков. Часть участка 7.3 от сечения 4-4 до конца. М1:500.
15. Чертеж границ образуемых земельных участков. Участок 7.4. М 1:500..
16. Чертеж границ образуемых земельных участков. Участки 7.5, 7.6. М 1:500.
17. Чертеж границ образуемых земельных участков. Часть участка 7.7. М 1:500.
18. Чертеж границ образуемых земельных участков. Часть участка 7.7. М 1:500.
19. Чертеж границ образуемых земельных участков. Часть участка 7.7. М 1:500.

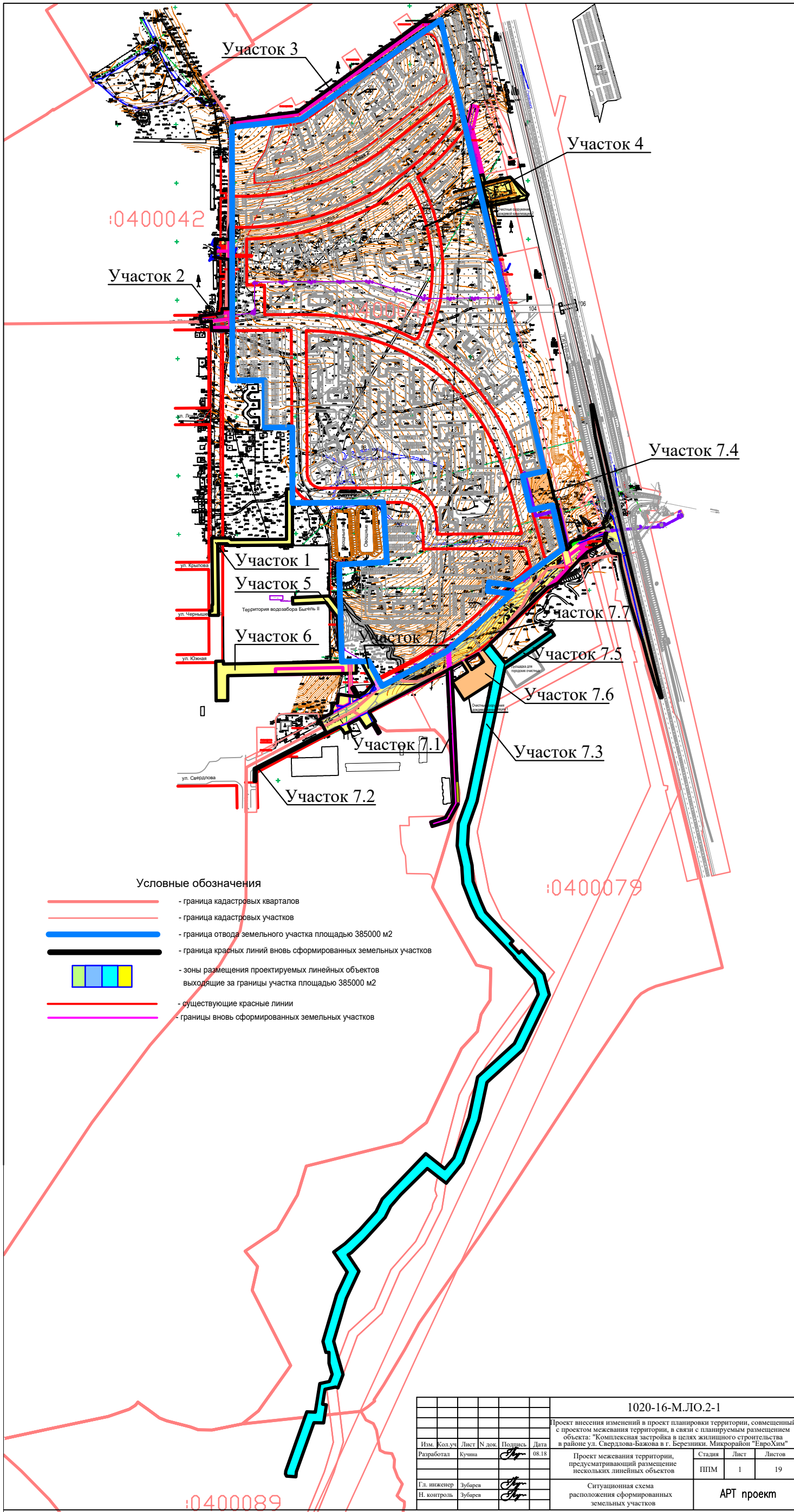
						1020-16-М.ЛО.2-1-С			
Изм	Кол	Лист	№док	Подпись	Дата	Содержание тома	Стадия	Лист	Листов
Разработал		Кучина		<i>Кучина</i>	08.18		ППМ	1	1
							АРТ проект		
Гл.инженер		Зубарев		<i>Зубарев</i>	08.18				
Н.контроль		Зубарев		<i>Зубарев</i>	08.18				

Состав проекта

№ тома	Обозначение	Наименование	Прим.
Проект планировки территории			
1.1	1020-16-ОЧ.1-1	Основная часть. Графическая часть	
1.2	1020-16-ОЧ.2-1	Основная часть. Пояснительная записка	
2.1	1020-16-МО.1-1	Материалы по обоснованию Графическая часть	
2.2	1020-16-МО.2-1	Материалы по обоснованию Пояснительная записка	
Проект межевания территории			
3.1	1020-16-М.1-1	Графическая часть	
3.2	1020-16-М.2-1	Пояснительная записка	
Проект планировки территории, предусматривающий размещение нескольких линейных объектов			
4.1	1020-16-ОЧ.ЛО.1-1	Раздел 1. «Проект планировки территории. Графическая часть»	
4.2	1020-16-ОЧ.ЛО.2-1	Раздел 2. «Положение о размещении линейных объектов»	
5.1	1020-16-МО.ЛО.1-1	Раздел 3. «Материалы по обоснованию проекта планировки территории. Графическая часть»	
5.2	1020-16-МО.ЛО.2-1	Раздел 4. «Материалы по обоснованию проекта планировки территории. Пояснительная записка»	
Проект межевания территории, предусматривающий размещение нескольких линейных объектов			
6.1	1020-16-М.ЛО.1-1	Текстовая часть	
6.2	1020-16-М.ЛО.2-1	Чертежи межевания территории	
6.3	1020-16-М.ЛО.3-1	Материалы по обоснованию проекта межевания территории	
Инженерные изыскания			
7.1	11/1-40-СД1	Том 1. Инженерно-геодезические изыскания	
7.2	11/1-40-СД2	Том 2. Инженерно-геологические изыскания	
7.3	11/1-40-СД3	Том 3. Инженерно-экологические изыскания	
7.4	16/1-17/084-0759250-ИГДИ	Том 1. Инженерно-геодезические изыскания	
7.5	16/1-23-ИГИ1	Том 1.1. Инженерно-геологические изыскания	
7.6	16/1-17/084-0759250-ИЭИ	Том 2. Инженерно-экологические изыскания	
1020-16-СП-1			
<i>Изм</i>	<i>Кол</i>	<i>Лист</i>	<i>Недок</i>
<i>Подпись</i>	<i>Дата</i>		
Разработал	Кучина	<i>Служ</i>	08.18
Гл. инженер	Зубарев	<i>Служ</i>	08.18
Н.контроль	Зубарев	<i>Служ</i>	08.18
Состав проекта			
		Стадия	Лист
		Листов	
		ППМ	1
		Листов	1
АРТ проект			



						1020-16-МО.ЛО.1	<i>Лист</i>
<i>Изм</i>	<i>Кол</i>	<i>Лист</i>	<i>Недок</i>	<i>Подпись</i>	<i>Дата</i>		3



0400042

Участок 2

Участок 3

Участок 4

Участок 7.4

Участок 1

Участок 5

Территория водозабора Быгель II

Участок 6

Участок 7.7

Участок 7.5

Участок 7.6

Участок 7.3

Участок 7.1

Участок 7.2

ул. Крылова

ул. Черныш

ул. Южная

ул. Сердюкова

Условные обозначения

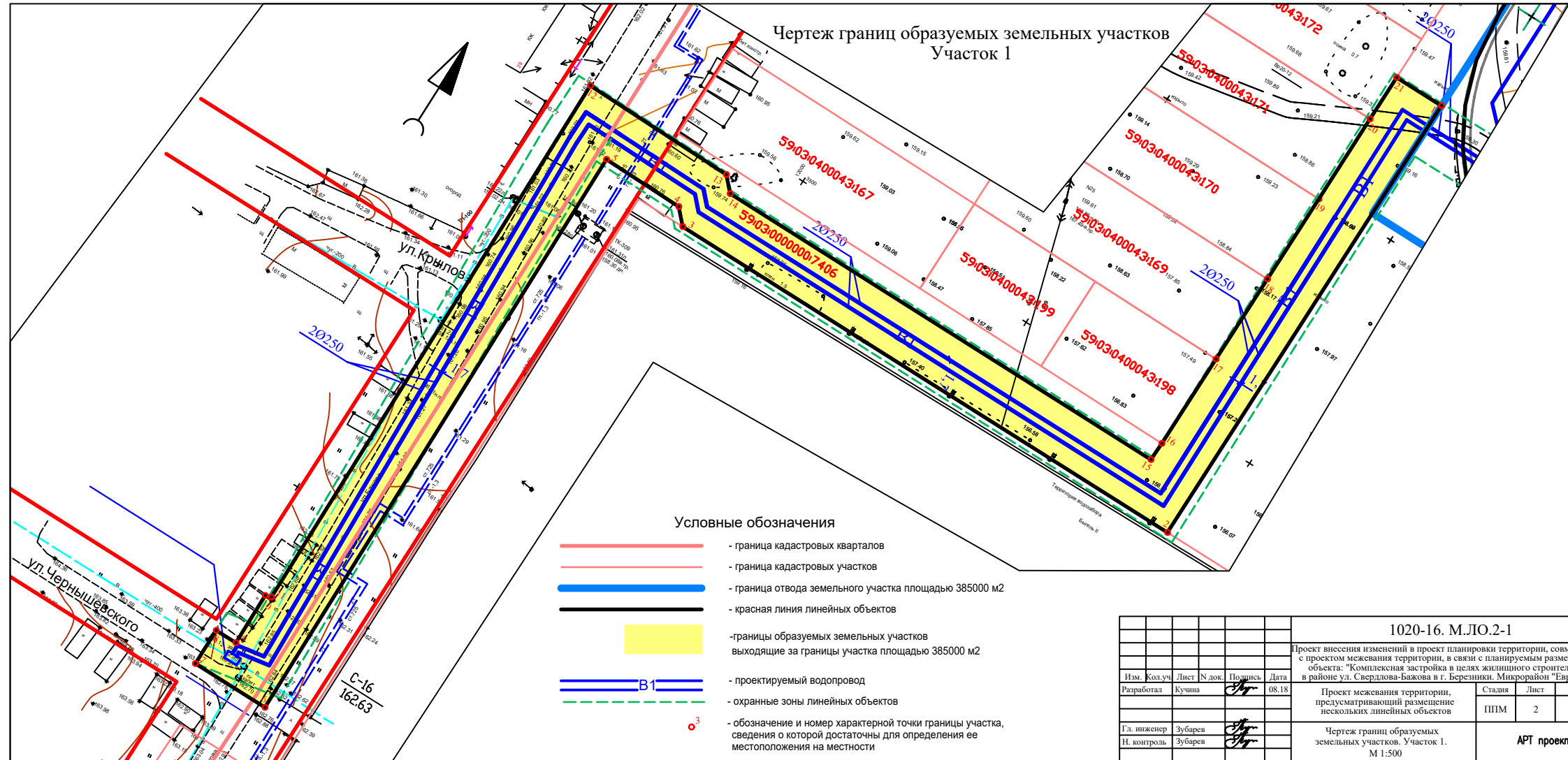
- - граница кадастровых кварталов
- - граница кадастровых участков
- - граница отвода земельного участка площадью 385000 м2
- - граница красных линий вновь сформированных земельных участков
- зоны размещения проектируемых линейных объектов выходящие за границы участка площадью 385000 м2
- - существующие красные линии
- - границы вновь сформированных земельных участков

0400079

0400089

						1020-16-М.ЛО.2-1					
						Проект внесения изменений в проект планировки территории, совмещенный с проектом межевания территории, в связи с планируемым размещением объекта: "Комплексная застройка в целях жилищного строительства в районе ул. Свердлова-Бажова в г. Березники. Микрорайон "ЕвроХим"					
Изм.	Код.уч.	Лист	№ док.	Подпись	Дата	Проект межевания территории, предусматривающий размещение нескольких линейных объектов	Стадия	Лист	Листов		
Разработал	Кучина			<i>[Signature]</i>	08.18		ППМ	1	19		
Гл. инженер	Зубарев			<i>[Signature]</i>		Ситуационная схема расположения сформированных земельных участков	АРТ проект				
Н. контроль	Зубарев			<i>[Signature]</i>							

Чертеж границ образуемых земельных участков Участок 1

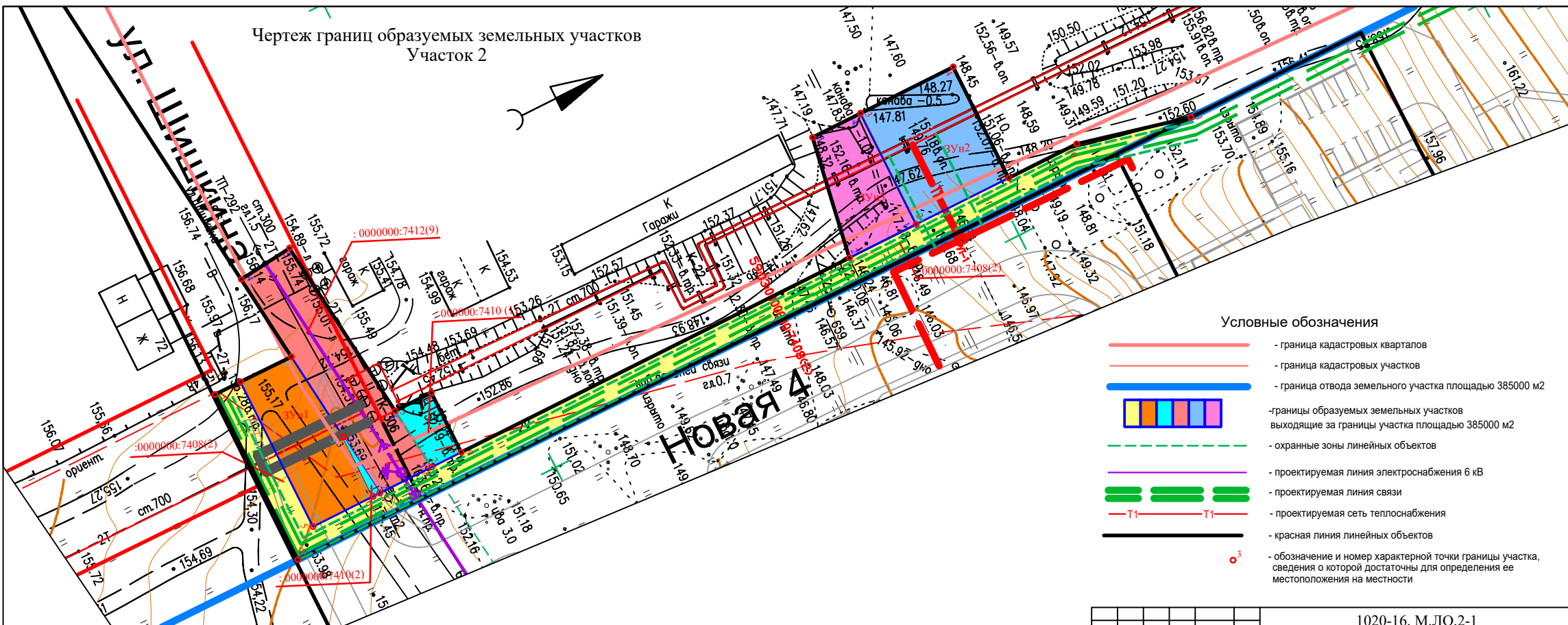



Условные обозначения

- - граница кадастровых кварталов
- - граница кадастровых участков
- - граница отвода земельного участка площадью 385000 м2
- - красная линия линейных объектов
- границы образуемых земельных участков выходящие за границы участка площадью 385000 м2
- В1 - - - - проектируемый водопровод
- - - - охранные зоны линейных объектов
- o³ - обозначение и номер характерной точки границы участка, сведения о которой достаточны для определения ее местоположения на местности

						1020-16. М.ЛО.2-1			
						Проект внесения изменений в проект планировки территории, совмещенный с проектом межевания территории, в связи с планируемым размещением объекта: "Комплексная застройка в целях жилищного строительства в районе ул. Свердлова-Бажова в г. Березники, Микрорайон "ЕвроХим"			
Изм.	Кол.уч.	Лист	№ док.	Подпись	Дата	Проект межевания территории, предусматривающий размещение нескольких линейных объектов	Стадия	Лист	Листов
Разработал	Кучина			<i>[Signature]</i>	08.18		ППМ	2	
Гл. инженер	Зубарев			<i>[Signature]</i>		Чертеж границ образуемых земельных участков. Участок 1. М 1:500	АРТ проект		
Н. контроль	Зубарев			<i>[Signature]</i>					

Чертеж границ образуемых земельных участков
Участок 2



Условные обозначения

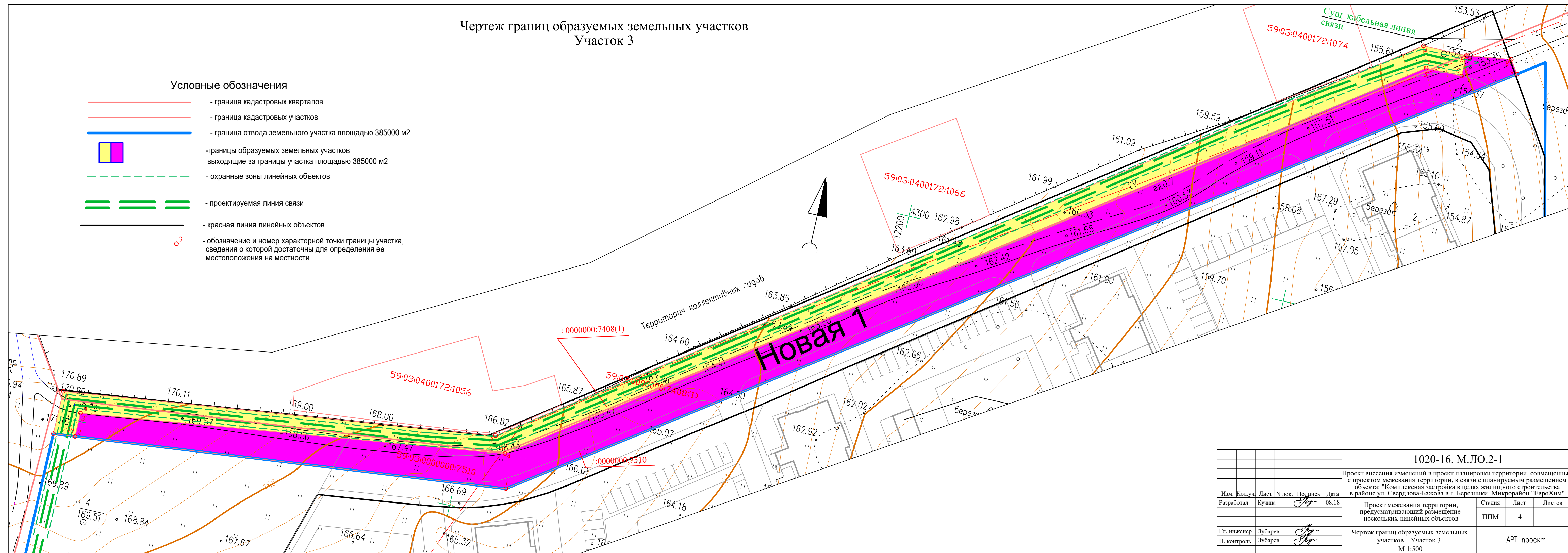
- граница кадастровых кварталов
- граница кадастровых участков
- граница отвода земельного участка площадью 385000 м2
- границы образуемых земельных участков выходящие за границы участка площадью 385000 м2
- охранные зоны линейных объектов
- проектируемая линия электроснабжения 6 кВ
- проектируемая линия связи
- проектируемая сеть теплоснабжения
- красная линия линейных объектов
- обозначение и номер характерной точки границы участка, сведения о которой достаточны для определения ее местоположения на местности

					1020-16. М.ЛО.2-1				
					Проект внесения изменений в проект планировки территории, совмещенный с проектом межевания территории, в связи с планируемым размещением объекта: "Комплексная застройка в целях жилищного строительства в районе ул. Свердлова-Бажова в г. Березники, Микрорайон "ЕвроХим"				
Изм.	Кол.уч.	Лист	№ док.	Подпись	Дата	Проект межевания территории, предусматривающий размещение нескольких линейных объектов	Стадия	Лист	Листов
					08.18		ППМ	3	
Гл. инженер	Зубарев					Чертеж границ образуемых земельных участков. Участок 2. М 1:500	АРТ проект		
Н. контроль	Зубарев								

Чертеж границ образуемых земельных участков Участок 3

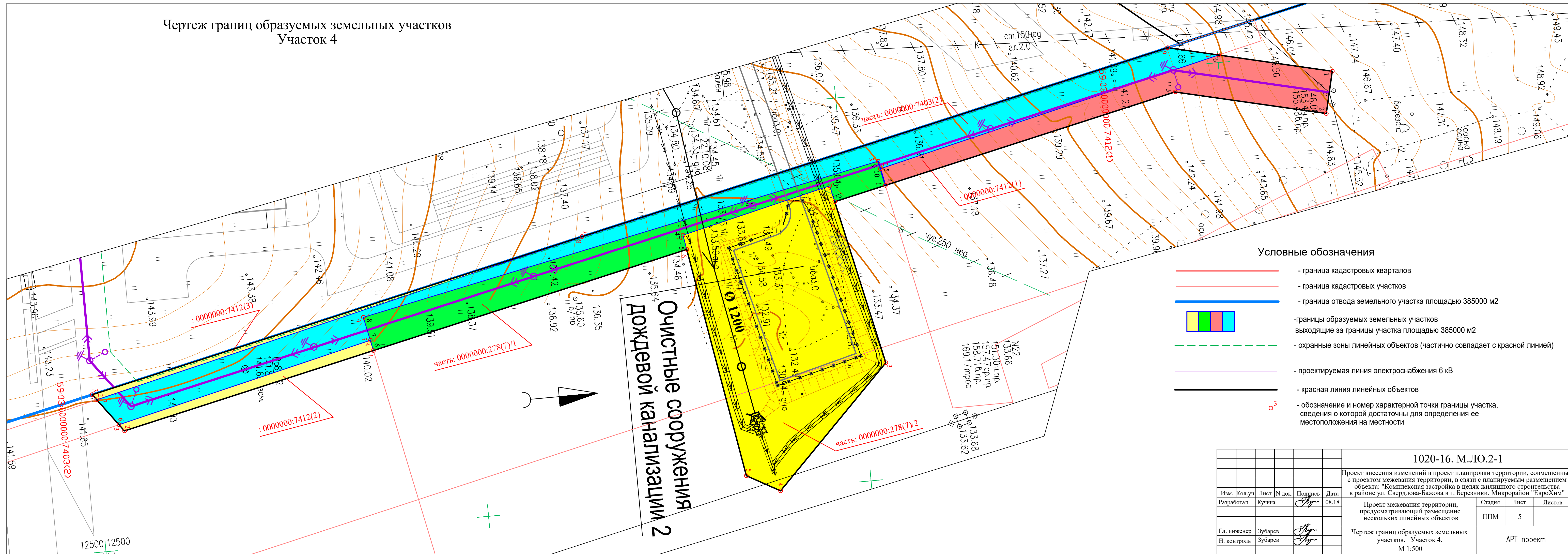
Условные обозначения

- граница кадастровых кварталов
- граница кадастровых участков
- граница отвода земельного участка площадью 385000 м2
- границы образуемых земельных участков выходящие за границы участка площадью 385000 м2
- охранные зоны линейных объектов
- проектируемая линия связи
- красная линия линейных объектов
- o³ - обозначение и номер характерной точки границы участка, сведения о которой достаточны для определения ее местоположения на местности











						1020-16. М.ЛО.2-1			
						Проект внесения изменений в проект планировки территории, совмещенный с проектом межевания территории, в связи с планируемым размещением объекта: "Комплексная застройка в целях жилищного строительства в районе ул. Свердлова-Бажова в г. Березники. Микрорайон "ЕвроХим"			
Изм.	Кол.уч.	Лист	N док.	Подпись	Дата	Проект межевания территории, предусматривающий размещение нескольких линейных объектов	Стадия	Лист	Листов
	Разработал	Кучина		<i>Стор</i>	08.18		ППМ	4	
						Чертеж границ образуемых земельных участков. Участок 3. М 1:500	АРТ проект		
Гл. инженер	Зубарев			<i>Стор</i>					
Н. контроль	Зубарев			<i>Стор</i>					

Чертеж границ образуемых земельных участков
Участок 4



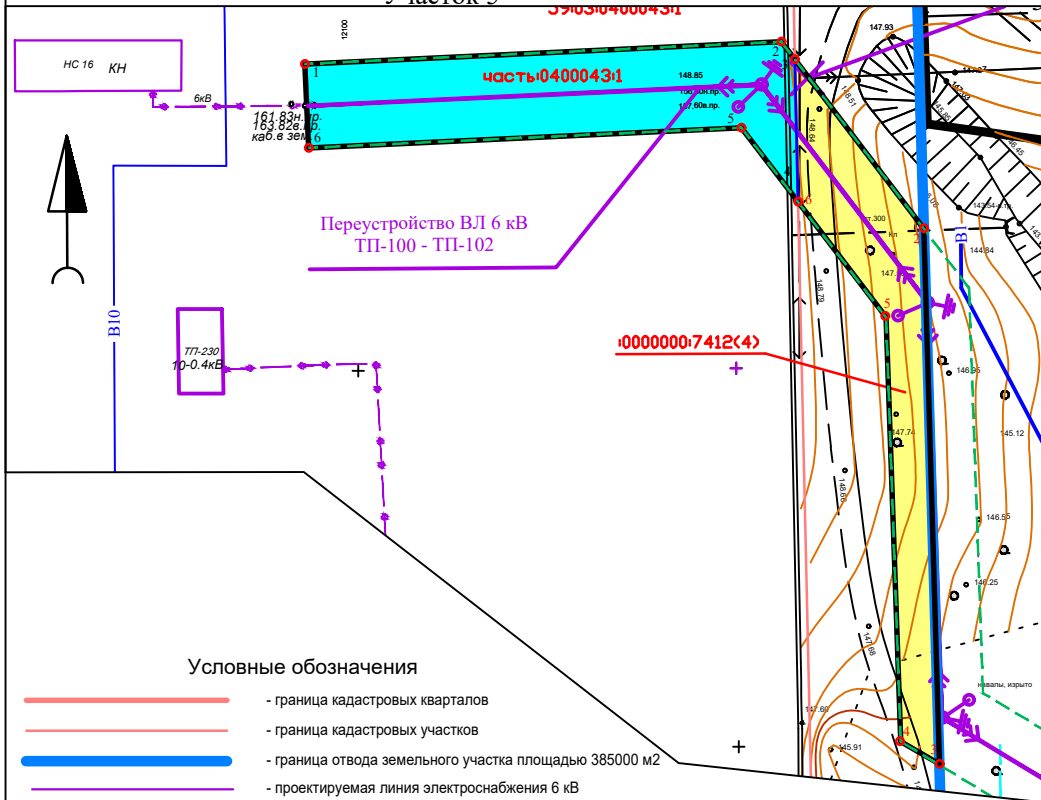
Условные обозначения

-  - граница кадастровых кварталов
-  - граница кадастровых участков
-  - граница отвода земельного участка площадью 385000 м2
-  - границы образуемых земельных участков выходящие за границы участка площадью 385000 м2
-  - охранные зоны линейных объектов (частично совпадает с красной линией)
-  - проектируемая линия электроснабжения 6 кВ
-  - красная линия линейных объектов
-  - обозначение и номер характерной точки границы участка, сведения о которой достаточны для определения ее местоположения на местности

Очистные сооружения 2
Дождевой канализации 2
Ø 1200

						1020-16. М.ЛО.2-1			
						Проект внесения изменений в проект планировки территории, совмещенный с проектом межевания территории, в связи с планируемым размещением объекта: "Комплексная застройка в целях жилищного строительства в районе ул. Свердлова-Бажова в г. Березники. Микрорайон "ЕвроХим"			
Изм.	Кол.уч.	Лист	№ док.	Подпись	Дата	Проект межевания территории, предусматривающий размещение нескольких линейных объектов	Стадия	Лист	Листов
				<i>Step</i>	08.18		ППМ	5	
						Чертеж границ образуемых земельных участков. Участок 4. М 1:500	АРТ проект		
Гл. инженер	Зубарев		<i>Step</i>						
Н. контроль	Зубарев		<i>Step</i>						

Чертеж границ образуемых земельных участков Участок 5



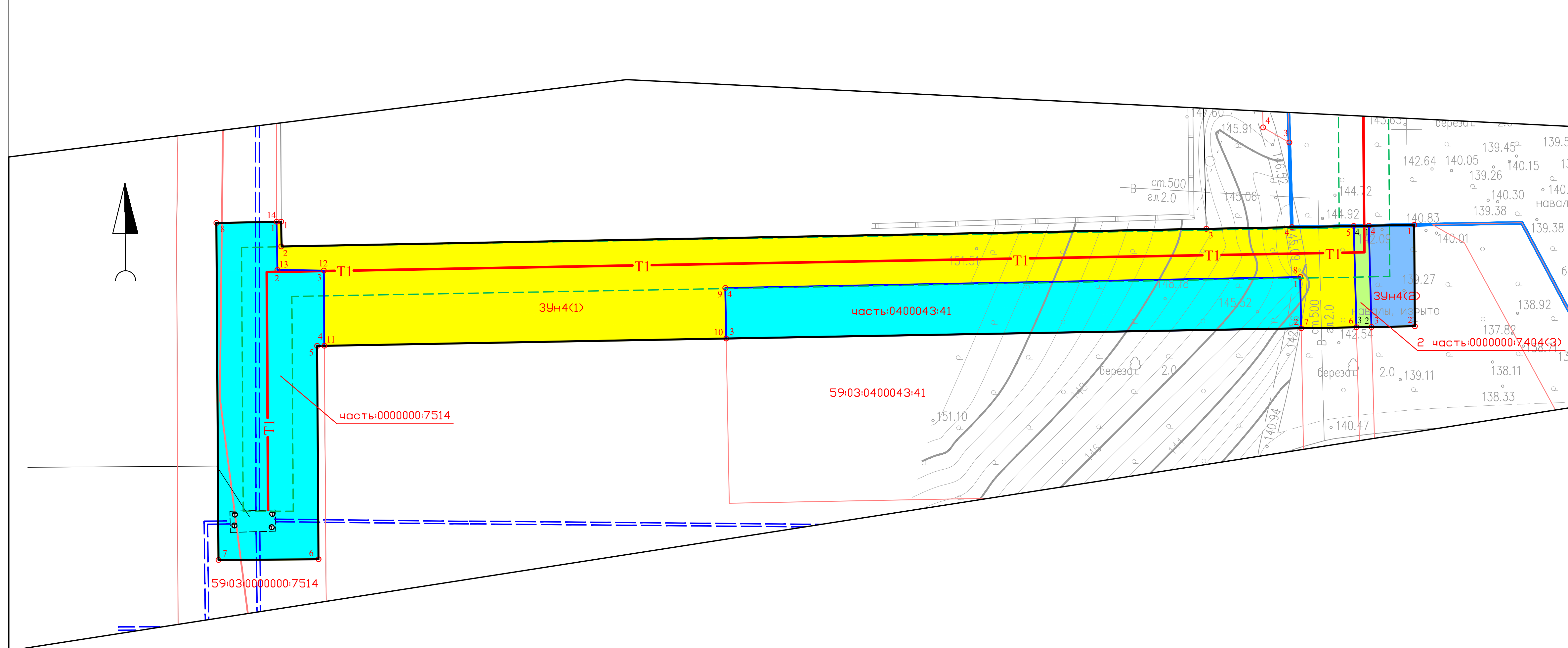
Условные обозначения

- - граница кадастровых кварталов
- - граница кадастровых участков
- - граница отвода земельного участка площадью 385000 м²
- - проектируемая линия электроснабжения 6 кВ
- границы образуемых земельных участков выходящие за границы участка площадью 385000 м²
- - красная линия линейного объекта
- - - - охранный зона линейного объекта (частично совпадает с красной линией линейного объекта)
- o ³ - обозначение и номер характерной точки границы участка, сведения о которой достаточны для определения ее местоположения на местности

					1020-16. М.ЛЮ.2-1					
					Проект внесения изменений в проект планировки территории, совмещенный с проектом межевания территории, в связи с планируемым размещением объекта: "Комплексная застройка в целях жилищного строительства в районе ул. Свердлова-Бажова в г. Березники, Микрорайон "ЕвроХим"					
Изм.	Код.уч.	Лист	№ док.	Подпись	Дата	Проект межевания территории, предусматривающий размещение нескольких линейных объектов	Стадия	Лист	Листов	
Разработал	Кушина			<i>JK</i>	08.18		ППМ	6		
Гл. инженер	Зубарев			<i>JK</i>		Чертеж границ образуемых земельных участков. Участок 5. М 1:500	АРТ проект			
Н. контроль	Зубарев			<i>JK</i>						

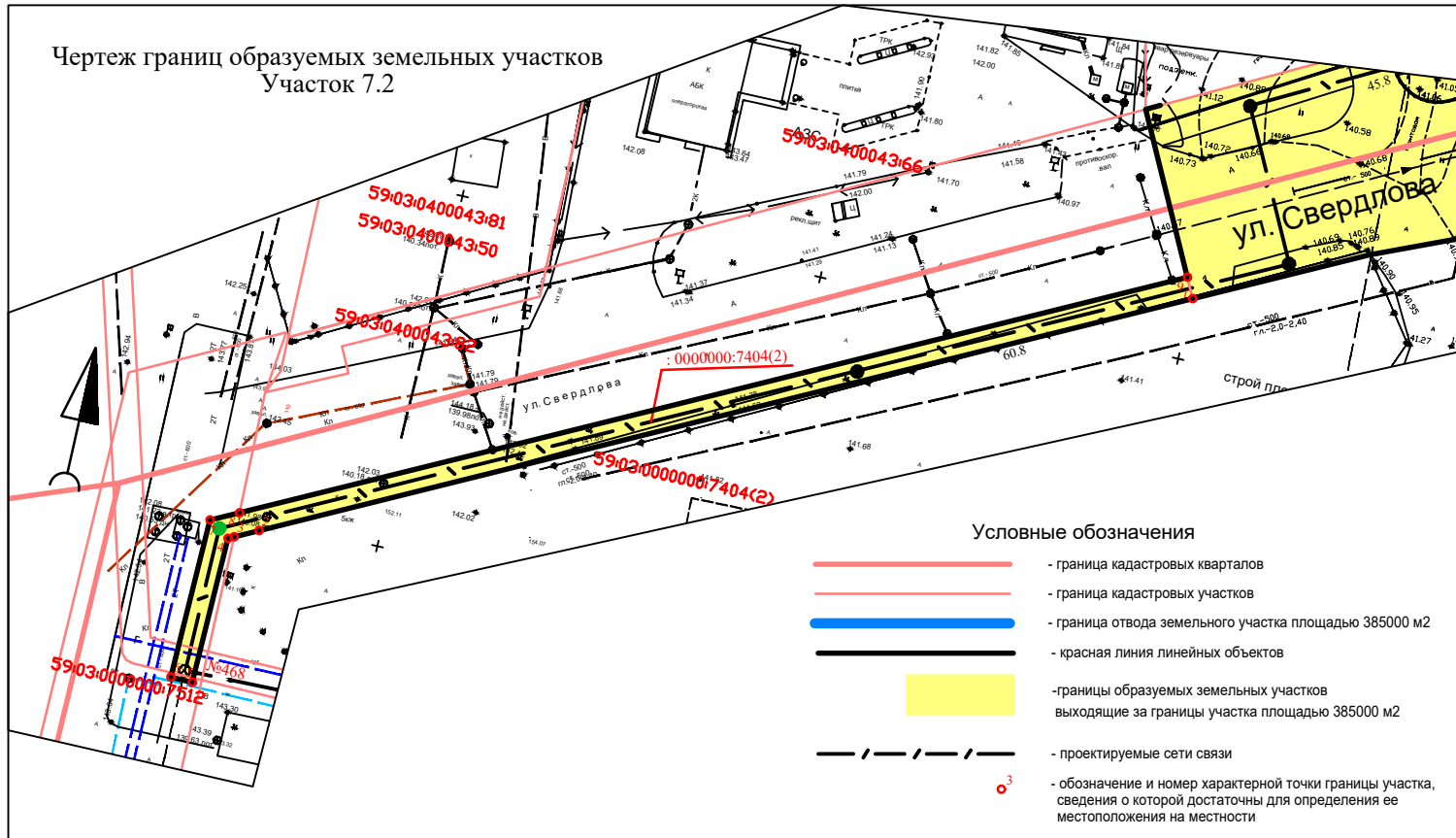
Чертеж границ образуемых земельных участков
Участок 6

- Условные обозначения**
- - граница кадастровых кварталов
 - - граница кадастровых участков
 - - граница отвода земельного участка площадью 385000 м2
 - границы образуемых земельных участков выходящие за границы участка площадью 385000 м2
 - - - Охранная зона линейных объектов
 - Красная линия линейных объектов
 - T1 — T1 - проектируемая сеть теплоснабжения
 - ³ - обозначение и номер характерной точки границы участка, сведения о которой достаточны для определения ее местоположения на местности



						1020-16. М.ЛО.2-1			
						Проект внесения изменений в проект планировки территории, совмещенный с проектом межевания территории, в связи с планируемым размещением объекта: "Комплексная застройка в целях жилищного строительства в районе ул. Свердлова-Баждова в г. Березники. Микрорайон "ЕвроХим"			
Изм.	Кол.уч.	Лист	N док.	Подпись	Дата	Проект межевания территории, предусматривающий размещение нескольких линейных объектов	Стадия	Лист	Листов
Разработал	Кучина			<i>С.К.</i>	08.18		ППМ	7	
Гл. инженер	Зубарев			<i>С.З.</i>		Чертеж границ образуемых земельных участков. Участок 6. М 1:500	АРТ проект		
Н. контроль	Зубарев			<i>С.З.</i>					

Чертеж границ образуемых земельных участков Участок 7.2



Условные обозначения

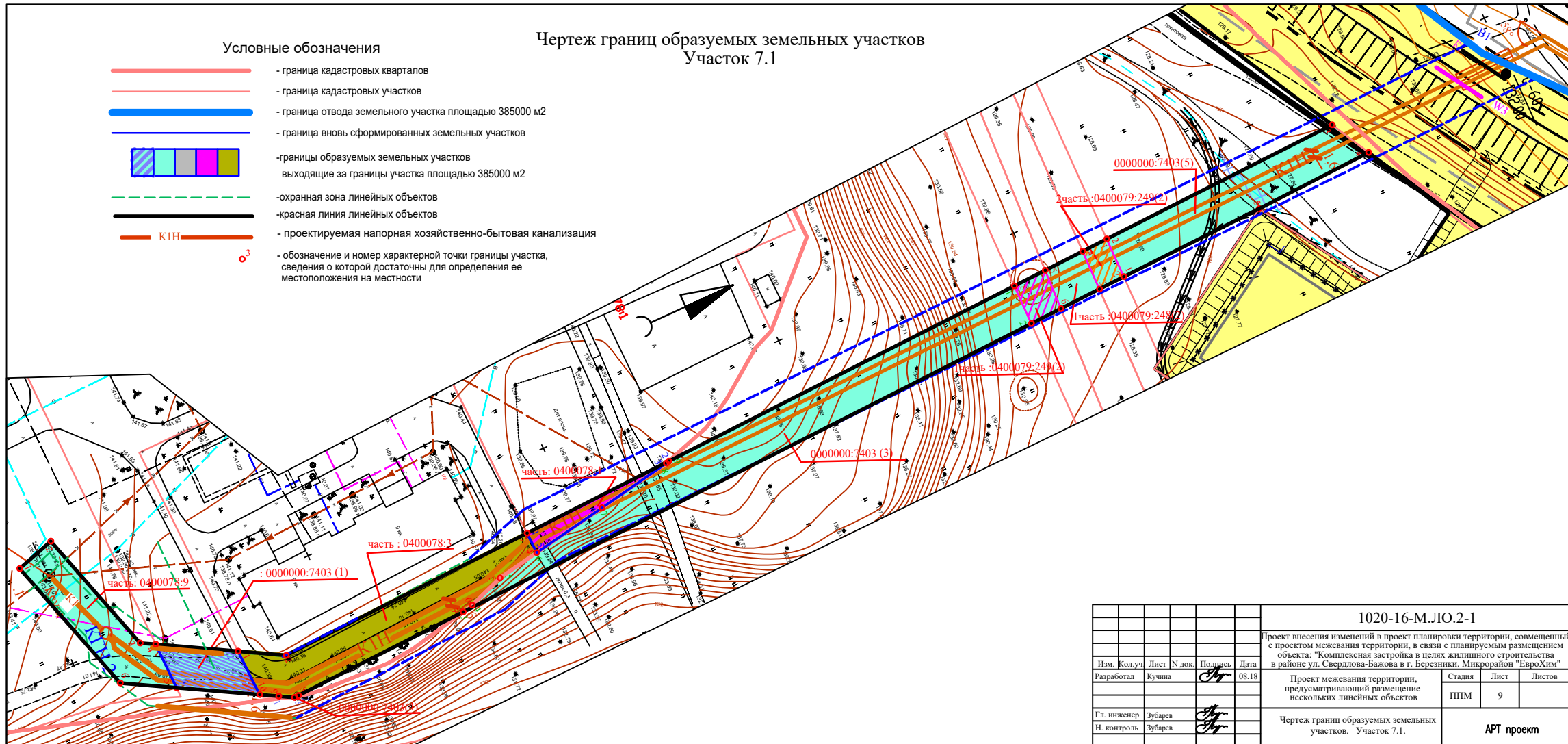
- - граница кадастровых кварталов
- - граница кадастровых участков
- - граница отвода земельного участка площадью 385000 м2
- - красная линия линейных объектов
- границы образуемых земельных участков выходящие за границы участка площадью 385000 м2
- - - - проектируемые сети связи
- o³ - обозначение и номер характерной точки границы участка, сведения о которой достаточны для определения ее местоположения на местности

					1020-16. М.ЛО.2-1			
					Проект внесения изменений в проект планировки территории, совмещенный с проектом межевания территории, в связи с планируемым размещением объекта: "Комплексная застройка в целях жилищного строительства в районе ул. Свердлова-Бажова в г. Березники, Микрорайон "ЕвроХим"			
Изм.	Код.уч.	Лист	N док.	Подпись	Дата	Стадия	Лист	Листов
	Разработал	Кушна		<i>JK</i>	08.18	ППМ	8	
	Гл. инженер	Зубарев		<i>JK</i>				
	Н. контроль	Зубарев		<i>JK</i>		АРТ проект		
					Чертеж границ образуемых земельных участков. Участок 7.2. М 1:500			

Условные обозначения

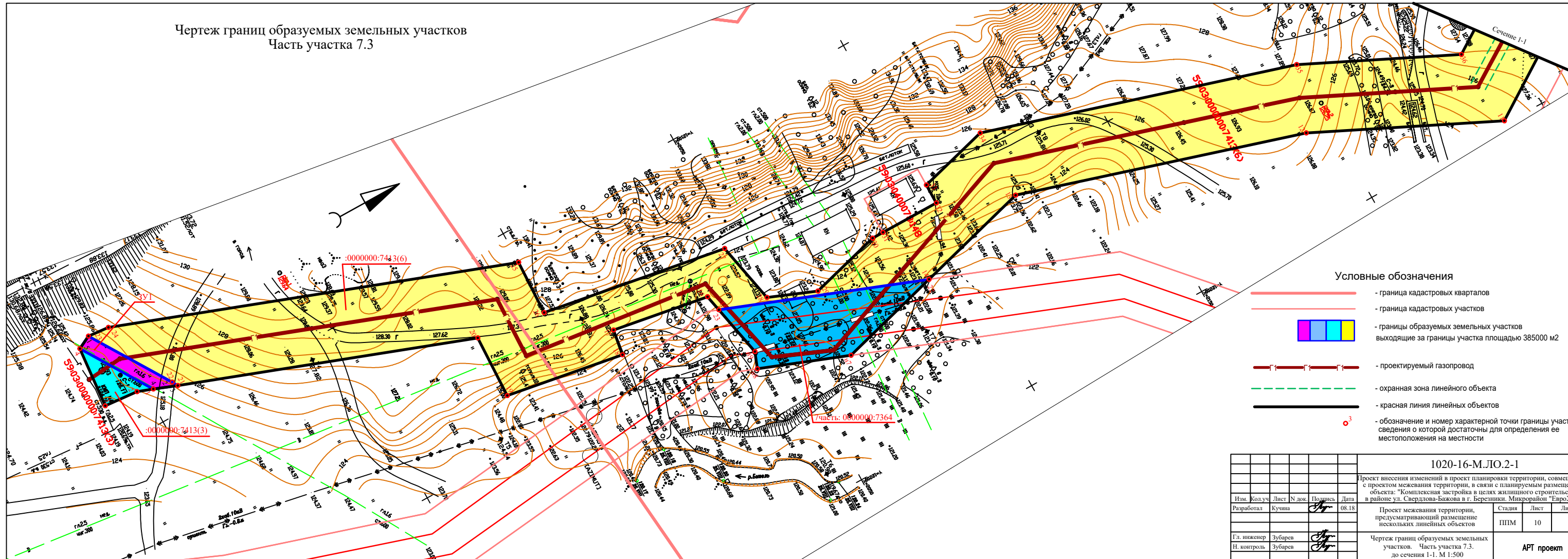
- граница кадастровых кварталов
- граница кадастровых участков
- граница отвода земельного участка площадью 385000 м2
- граница вновь сформированных земельных участков
- границы образуемых земельных участков выходящие за границы участка площадью 385000 м2
- охранный зона линейных объектов
- красная линия линейных объектов
- КИП - проектируемая напорная хозяйственно-бытовая канализация
- 03 - обозначение и номер характерной точки границы участка, сведения о которой достаточны для определения ее местоположения на местности

Чертеж границ образуемых земельных участков
Участок 7.1



						1020-16-М.ЛО.2-1		
						Проект внесения изменений в проект планировки территории, совмещенный с проектом межевания территории, в связи с планируемым размещением объекта: "Комплексная застройка в целях жилищного строительства в районе ул. Свердлова-Бажова в г. Березники. Микрорайон "ЕвроХим"		
Изм.	Кол.уч.	Лист	№ док.	Подпись	Дата	Проект межевания территории, предусматривающий размещение нескольких линейных объектов		
		Кучина		<i>JK</i>	08.18	Стадия	Лист	Листов
						ППМ	9	
						Чертеж границ образуемых земельных участков. Участок 7.1.		
						АРТ проект		

Чертеж границ образуемых земельных участков
Часть участка 7.3

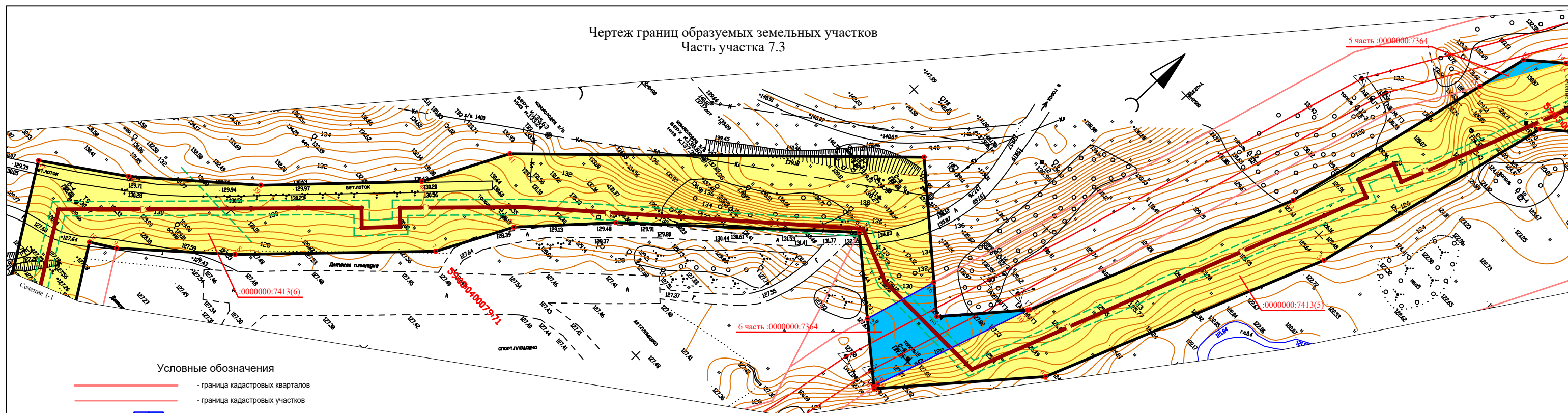


Условные обозначения

- граница кадастровых кварталов
- граница кадастровых участков
- границы образуемых земельных участков выходящие за границы участка площадью 385000 м2
- проектируемый газопровод
- охранный зона линейного объекта
- красная линия линейных объектов
- - обозначение и номер характерной точки границы участка, сведения о которой достаточны для определения ее местоположения на местности

1020-16-М.ЛО.2-1					
Проект внесения изменений в проект планировки территории, совмещенный с проектом межевания территории, в связи с планируем размещением объекта: "Комплексная застройка в целях жилищного строительства в районе ул. Свердлова-Важдова в г. Березники. Микрорайон "ЕвроХим"					
Изм.	Колуч	Лист	№ док.	Подпись	Дата
					08.18
Разработал Кучина				Проект межевания территории, предусматривающий размещение нескольких линейных объектов	
Гл. инженер Зубарев				Стадия	
Н. контроль Зубарев				Лист	
				ППМ 10	
Чертеж границ образуемых земельных участков. Часть участка 7.3. до сечения 1-1. М 1:500				АРТ проект	

Чертеж границ образуемых земельных участков
Часть участка 7.3

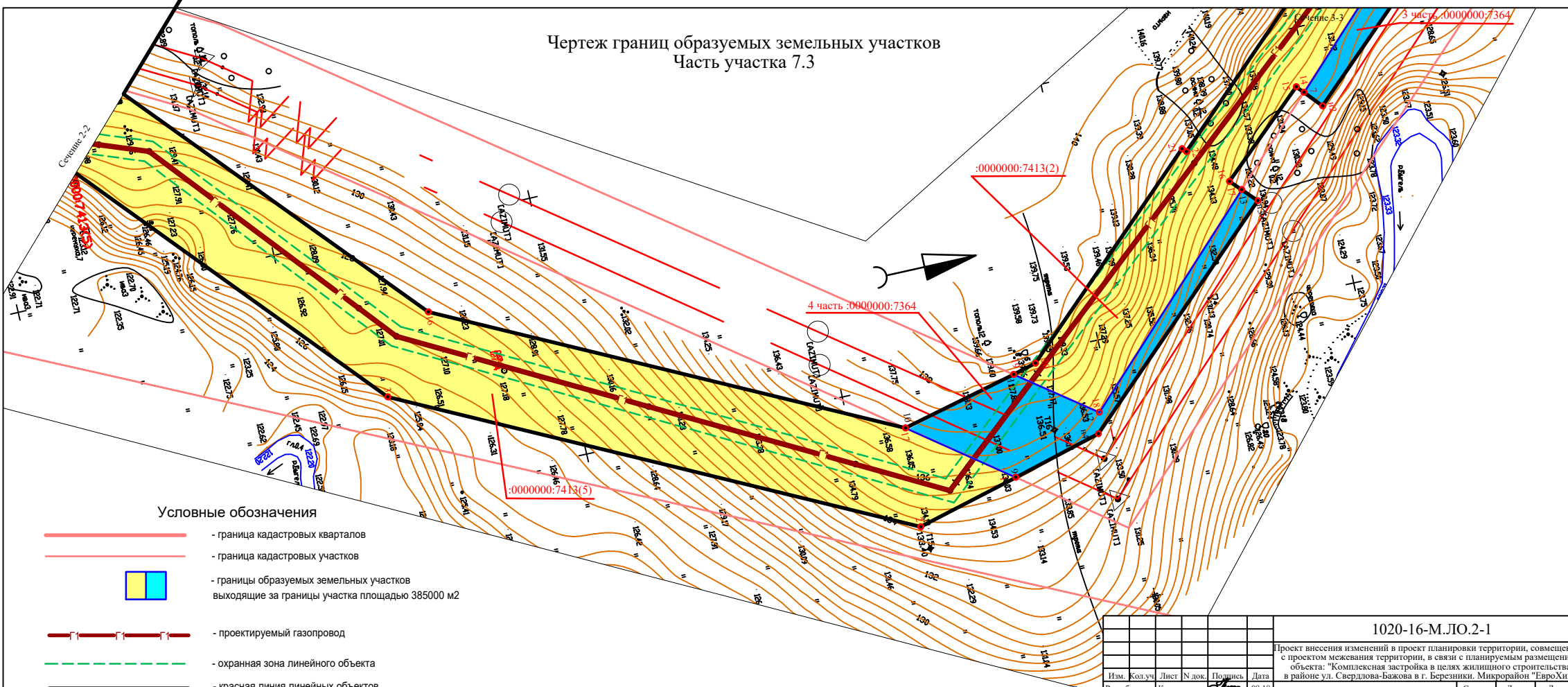


Условные обозначения

- граница кадастровых кварталов
- граница кадастровых участков
- границы образуемых земельных участков выходящие за границы участка площадью 385000 м2
- проектируемый газопровод
- охранная зона линейного объекта
- красная линия линейных объектов
- 3 - обозначение и номер характерной точки границы участка, сведения о которой достаточны для определения ее местоположения на местности

					1020-16-М.ЛО.2-1		
					Проект внесения изменений в проект планировки территории, совмещенный с проектом межевания территории, в связи с планируемым размещением объекта: "Комплексная застройка в целях жилищного строительства в районе ул. Свердлова-Бажова в г. Березники. Микрорайон "ЕвроХим"		
Изм.	Колуч.	Лист	№ док.	Подпись	Дата		
Разработал	Кучина				08.18	Проект межевания территории, предусматривающий размещение нескольких линейных объектов	
Гл. инженер	Зубарев					Стадия	Лист
Н. контроль	Зубарев					ППМ	11
					Чертеж границ образуемых земельных участков. Часть участка 7.3. сечения 1-1, 2-2. М 1:500		
					АРТ проект		

Чертеж границ образуемых земельных участков Часть участка 7.3

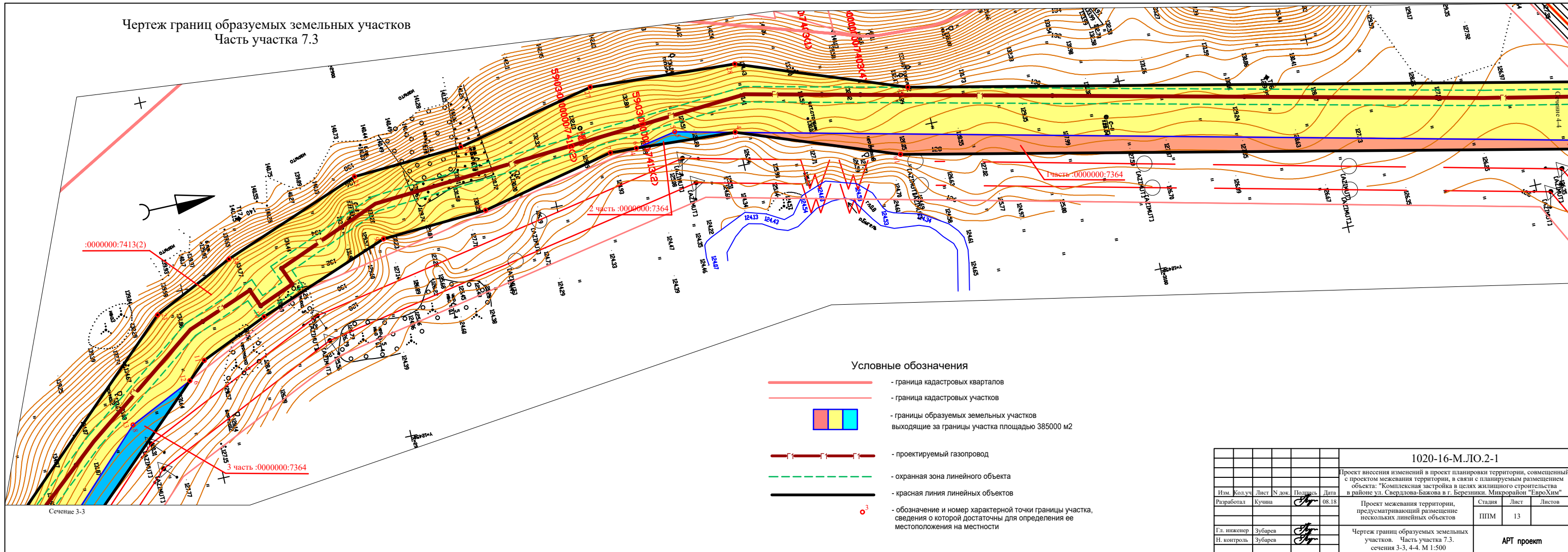


Условные обозначения








- граница кадастровых кварталов
- граница кадастровых участков
- границы образуемых земельных участков выходящие за границы участка площадью 385000 м2
- проектируемый газопровод
- охранная зона линейного объекта
- красная линия линейных объектов
- O_3 - обозначение и номер характерной точки границы участка, сведения о которой достаточны для определения ее местоположения на местности


1020-16-М.ЛО.2-1				
Проект внесения изменений в проект планировки территории, совмещенный с проектом межевания территории, в связи с планируемым размещением объекта: "Комплексная застройка в целях жилищного строительства в районе ул. Свердлова-Бакова в г. Березники. Микрорайон "ЕвроХим"				
Изм.	Кол.уч.	Лист	№ док.	Подпись
Разработал	Кучина		08.18	
Гл. инженер	Зубарев			
Н. контроль	Зубарев			
Проект межевания территории, предусматривающий размещение нескольких линейных объектов			Стация	Лист
			ППМ	12
Чертеж границ образуемых земельных участков. Часть участка 7.3. сечения 2-2,3-3. М 1:500				АРТ проект

Чертеж границ образуемых земельных участков
Часть участка 7.3



Условные обозначения

-  - граница кадастровых кварталов
-  - граница кадастровых участков
-  - границы образуемых земельных участков выходящие за границы участка площадью 385000 м2
-  - проектируемый газопровод
-  - охранный зона линейного объекта
-  - красная линия линейных объектов
-  - обозначение и номер характерной точки границы участка, сведения о которой достаточны для определения ее местоположения на местности








					1020-16-М.ЛО.2-1				
					Проект внесения изменений в проект планировки территории, совмещенный с проектом межевания территории, в связи с планируемым размещением объекта: "Комплексная застройка в целях жилищного строительства в районе ул. Свердлова-Бажова в г. Березники. Микрорайон "ЕвроХим"				
Изм.	Колуч	Лист	№ док.	Подпись	Дата				
					08.18				
Разработал Кучина					Проект межевания территории, предусматривающий размещение нескольких линейных объектов		Стадия	Лист	Листов
Гл. инженер Зубарев					Н. контроль Зубарев		ППМ	13	
					Чертеж границ образуемых земельных участков. Часть участка 7.3. сечения 3-3, 4-4. М 1:500		АРТ проект		

Чертеж границ образуемых земельных участков Часть участка 7.3

4 часть :0400079:249(2)
 2 часть :0400079:248(2)
 :0000000:7413(2)
 1 часть :0000000:7364
 часть :0400079:245
 3 часть :0400079:249(2)

:0000000:7413(4)

Условные обозначения

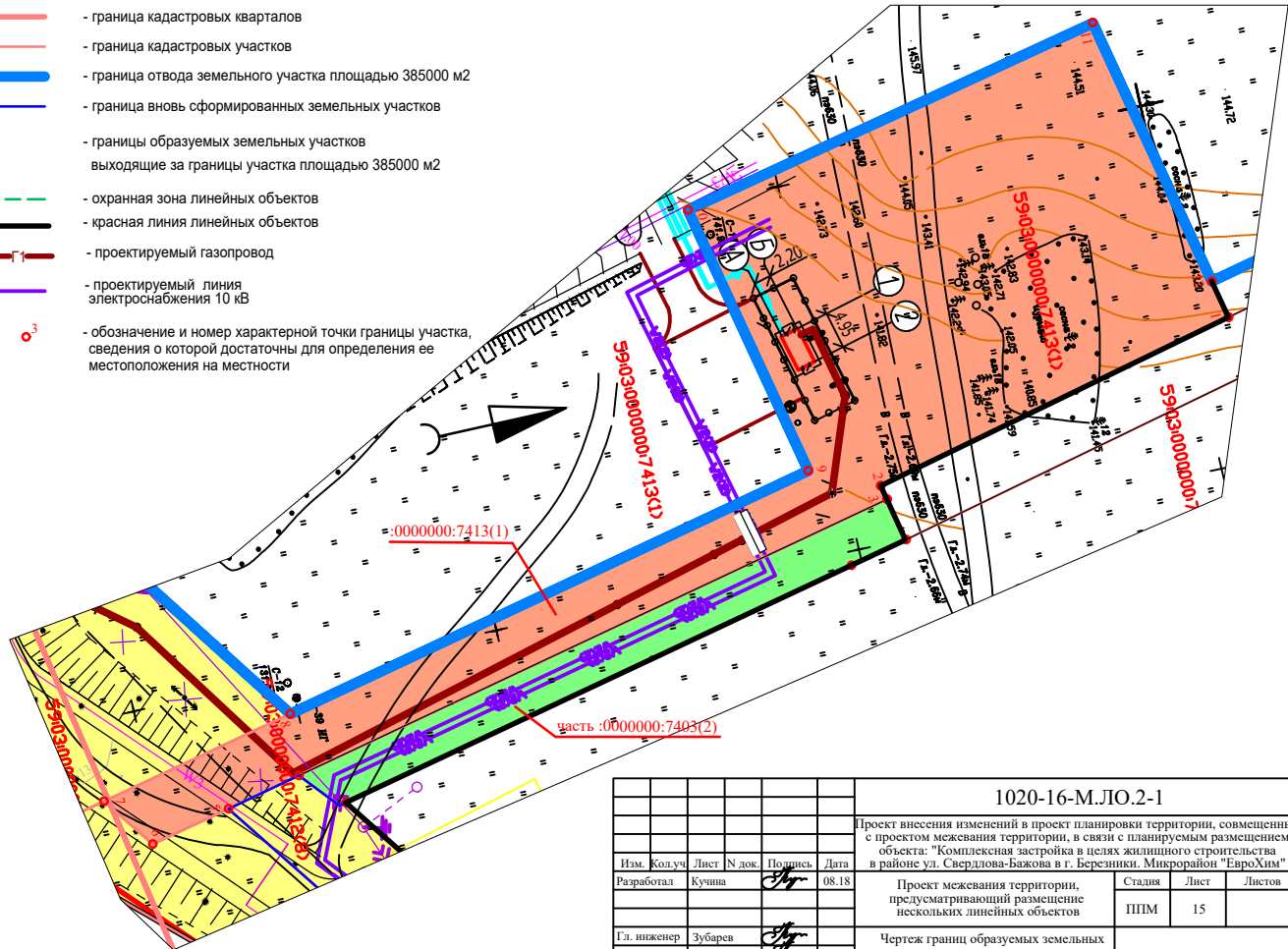
-  - граница кадастровых кварталов
-  - граница кадастровых участков
-  - границы образуемых земельных участков выходящие за границы участка площадью 385000 м2
-  - охранный зона линейного объекта
-  - красная линия линейных объектов
-  - проектируемый газопровод
-  - обозначение и номер характерной точки границы участка, сведения о которой достаточны для определения ее местоположения на местности

						1020-16-М.ЛО.2-1					
						Проект внесения изменений в проект планировки территории, совмещенный с проектом межевания территории, в связи с планируемым размещением объекта: "Комплексная застройка в целях жилищного строительства в районе ул. Свердлова-Бажова в г. Березники. Микрорайон "ЕвроХим"					
Изм.	Код.уч.	Лист	№ док.	Подпись	Дата	Проект межевания территории, предусматривающий размещение нескольких линейных объектов			Стадия	Лист	Листов
Разработал	Кучина			<i>JK</i>	08.18				ППМ	14	
Гл. инженер	Зубарев			<i>JK</i>		Чертеж границ образуемых земельных участков. Часть участка 7.3. от сечения 4-4 до конца участка.. М 1:500			АРТ проект		
Н. контроль	Зубарев			<i>JK</i>							

Чертеж границ образуемых земельных участков Участок 7.4

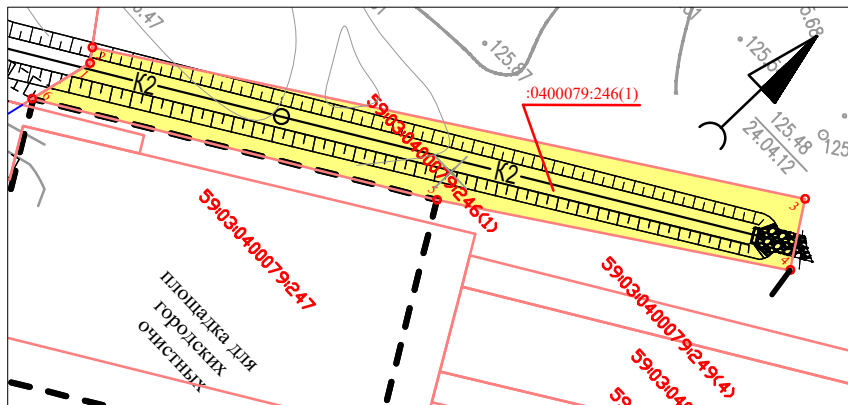
Условные обозначения

- граница кадастровых кварталов
- граница кадастровых участков
- граница отвода земельного участка площадью 385000 м²
- граница вновь сформированных земельных участков
- границы образуемых земельных участков выходящие за границы участка площадью 385000 м²
- охранная зона линейных объектов
- красная линия линейных объектов
- проектируемый газопровод
- проектируемый линия электроснабжения 10 кВ
- 03 - обозначение и номер характерной точки границы участка, сведения о которой достаточны для определения ее местоположения на местности

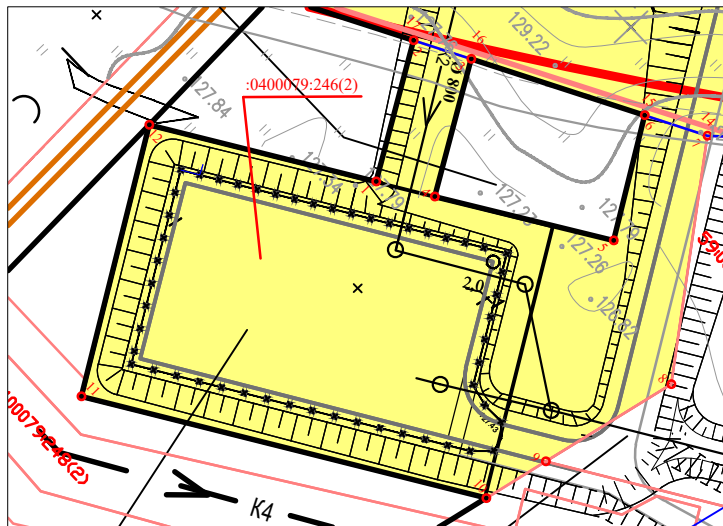


					1020-16-М.ЛО.2-1			
					Проект внесения изменений в проект планировки территории, совмещенный с проектом межевания территории, в связи с планируемым размещением объекта: "Комплексная застройка в целях жилищного строительства в районе ул. Свердлова-Бажова в г. Березники. Микрорайон "ЕвроХим"			
Изм.	Код.уч.	Лист	№ док.	Подпись	Дата	Стадия	Лист	Листов
	Разработал	Кучина		<i>[Signature]</i>	08.18	Проект межевания территории, предусматривающий размещение нескольких линейных объектов	ППМ	15
	Гл. инженер	Зубарев		<i>[Signature]</i>				
	Н. контроль	Зубарев		<i>[Signature]</i>		Чертеж границ образуемых земельных участков. Часть участка 7.4. М 1:500	АРТ проект	








Чертеж границ образуемых земельных участков Участок 7.5



Участок 7.6

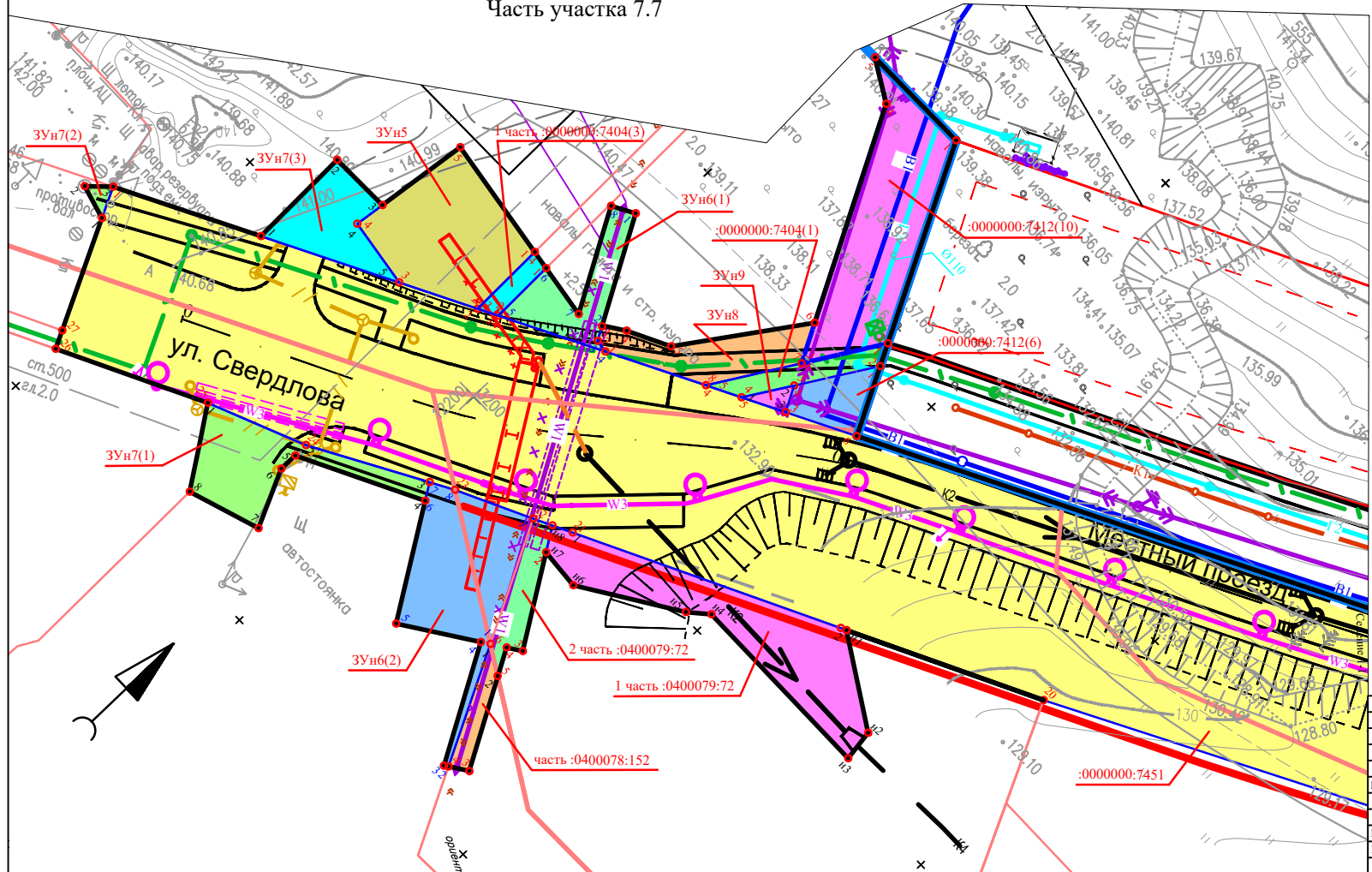


Условные обозначения










-  - граница кадастровых кварталов
-  - граница кадастровых участков
-  - границы образуемых земельных участков выходящие за границы участка площадью 385000 м²
-  - охранная зона линейных объектов
-  - красная линия линейных объектов
-  - проектируемая дождевая канализация
-  - обозначение и номер характерной точки границы участка, сведения о которой достаточны для определения ее местоположения на местности

						1020-16-М.ЛО.2-1					
						Проект внесения изменений в проект планировки территории, совмещенный с проектом межевания территории, в связи с планируемым размещением объекта: "Комплексная застройка в целях жилищного строительства в районе ул. Свердлова-Баждова в г. Березники. Микрорайон "ЕвроХим"					
Изм.	Код.уч.	Лист	№ док.	Подпись	Дата	Проект межевания территории, предусматривающий размещение нескольких линейных объектов	Стадия	Лист	Листов		
Разработал	Кучина			<i>[Signature]</i>	08.18		ППМ	16			
Гл. инженер	Зубарев			<i>[Signature]</i>		Чертеж границ образуемых земельных участков. Участки 7.5,7.6 М 1:500	АРТ проект				
Н. контроль	Зубарев			<i>[Signature]</i>							

Чертеж границ образуемых земельных участков
Часть участка 7.7

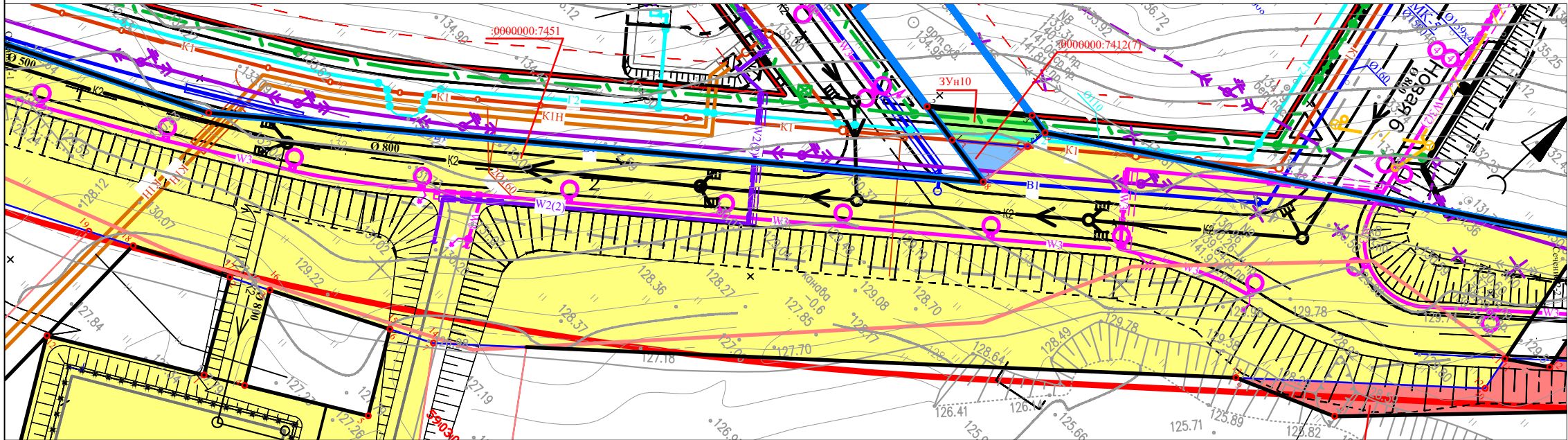


Условные обозначения

-  - граница кадастровых кварталов
-  - граница кадастровых участков
-  - граница отвода земельного участка площадью 385000 м2
-  - граница вновь сформированных земельных участков
-  - границы образуемых земельных участков выходящие за границы участка площадью 385000 м2
-  - красная линия линейных объектов
-  - проектируемый газопровод
-  - воздушная линия элетросети 6 кВ с заземлением (переустройство)
-  - обозначение и номер характерной точки границы участка, сведения о которой достаточны для определения ее местоположения на местности

					1020-16-М.ЛО.2-1					
					Проект внесения изменений в проект планировки территории, совмещенный с проектом межевания территории, в связи с планируемым размещением объекта: "Комплексная застройка в целях жилищного строительства в районе ул. Свердлова-Бажова в г. Березники. Микрорайон "ЕвроХим"					
Изм.	Кол.уч.	Лист	№ док.	Подпись	Дата	Проект планировки территории, предусматривающий размещение нескольких линейных объектов	Стадия	Лист	Листов	
					08.18		ППМ	17		
Гл. инженер					Зубарев		Чертеж границ образуемых земельных участков. Часть участка 7.7 М 1:500	АРТ проект		
Н. контроль					Зубарев					

Чертеж границ образуемых земельных участков Часть участка 7.7



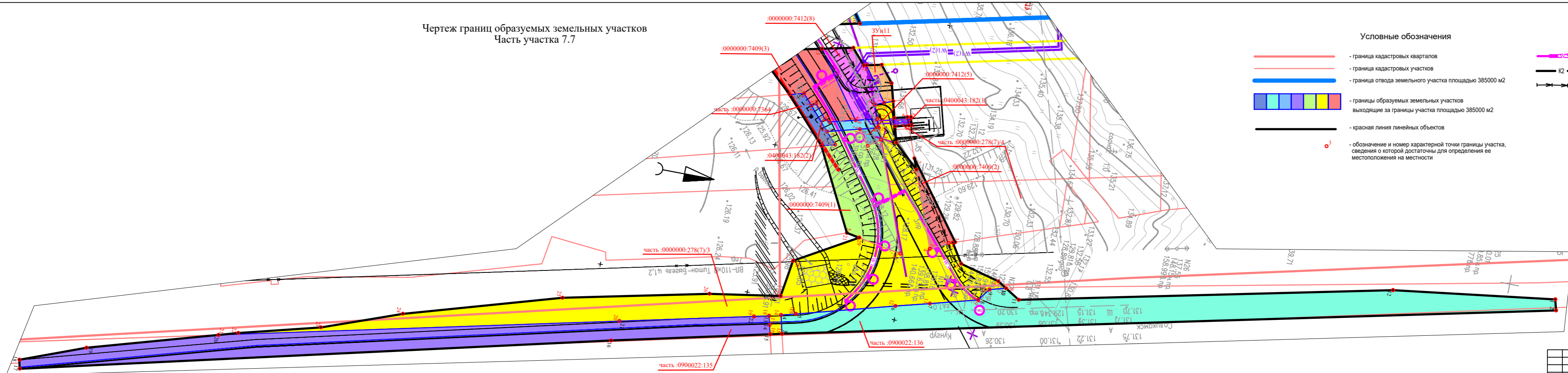
Условные обозначения

- | | |
|---|---|
| <ul style="list-style-type: none"> - граница кадастровых кварталов - граница кадастровых участков - граница отвода земельного участка площадью 385000 м² - границы образуемых земельных участков выходящие за границы участка площадью 385000 м² - красная линия линейных объектов 3 - обозначение и номер характерной точки границы участка, сведения о которой достаточны для определения ее местоположения на местности | <ul style="list-style-type: none"> - проектируемая кабельная линия наружного освещения в футляре K2 - проектируемый коллектор дождевой канализации B1 - проектируемый хозяйственно-питьевой-противопожарный водопровод K2 - проектируемый газопровод среднего давления с контрольной трубой - воздушная линия элросети 6 кВ с заземлением (переустройство) K1H - проектируемая напорная хозяйственно-бытовая канализация K1 - проектируемая хозяйственно-бытовая канализация |
|---|---|










:0000000:7409(3)




1020-16-М.ЛО.2-1					
Проект внесения изменений в проект планировки территории, совмещенный с проектом межевания территории, в связи с планируемым размещением объекта: "Комплексная застройка в целях жилищного строительства в районе ул. Свердлова-Бакова в г. Березники. Микрорайон "ЕвроХим"					
Изм.	Кол.уч.	Лист	№ док.	Подпись	Дата
		Кучина			08.18
Разработал			Проект планировки территории, предусматривающий размещение нескольких линейных объектов		
Инженер			Стадия		
Зубарев			Лист		
Н. контроль			Листов		
Зубарев			18		
Чертеж границ образуемых земельных участков. Часть участка 7.7. М 1:500				АРТ проект	

Чертеж границ образуемых земельных участков
Часть участка 7.7



Условные обозначения

-  - граница кадастровых кварталов
-  - граница кадастровых участков
-  - граница отвода земельного участка площадью 385000 м2
-  - границы образуемых земельных участков выходящие за границы участка площадью 385000 м2
-  - красная линия линейных объектов
-  - обозначение и номер характерной точки границы участка, сведения о которой достаточны для определения ее местоположения на местности
-  - проектируемая кабельная линия наружного освещения в футляре
-  - проектируемый коллектор дождевой канализации
-  - проектируемый водоотводной лоток

					1020-16-М.ЛО.2-1		
					Проект внесения изменений в проект планировки территории, совмещенный с проектом межевания территории, в связи с планируемым размещением объекта: "Комплексная застройка в целях жилищного строительства в районе ул. Свердлова-Бажова в г. Березники. Микрорайон "ЕвроХим"		
Изм.	Колуч	Лист	№ док.	Подпись	Дата		
Разработал	Кучина		08.18			Проект планировки территории, предусматривающий размещение нескольких линейных объектов	Стадия
Гл. инженер	Зубарев					ППМ	Лист
Н. контроль	Зубарев					19	Листов
					Чертеж границ образуемых земельных участков. Часть участка 7.7. М 1:500		
					АРТ проект		