

АРТ проект

Проект внесения изменений
в проект планировки территории,
совмещенный с проектом межевания территории,
в связи с планируемым размещением объекта:
«Комплексная застройка в целях жилищного строительства
в районе ул. Свердлова-Бажова в г. Березники.
Микрорайон «ЕвроХим»

Проект планировки территории, предусматривающий
размещение нескольких линейных объектов

Раздел 1. «Проект планировки территории. Графическая часть»

1020-16-ОЧ.ЛО.1-1

Том 4.1

2018

АРТ проект

Проект внесения изменений
в проект планировки территории,
совмещенный с проектом межевания территории,
в связи с планируемым размещением объекта:
«Комплексная застройка в целях жилищного строительства
в районе ул. Свердлова-Бажова в г. Березники.
Микрорайон «ЕвроХим»

Проект планировки территории, предусматривающий
размещение нескольких линейных объектов

Раздел 1. «Проект планировки территории. Графическая часть»

1020-16-ОЧ.ЛО.1-1

Том 4.1

Директор
Гл. инженер



Габдрахманов А.Р.
Зубарев А.В.

2018

Содержание тома

Титульный лист

Содержание тома

Состав проекта

Графическая часть

Чертежи красных линий. М 1:500

Чертежи границ зон планируемого размещения линейных объектов.
М 1:500

Приложение 1. Перечень координат характерных точек
красных линий

						1020-16-ОЧ.ЛО.1-1-С			
<i>Изм.</i>	<i>Кол.</i>	<i>Лист</i>	<i>Недок</i>	<i>Подпись</i>	<i>Дата</i>	Содержание тома	<i>Стадия</i>	<i>Лист</i>	<i>Листов</i>
Разработал		Кучина		<i>Кучина</i>	08.18		ППМ	1	1
							АРТ проект		
Гл.инженер		Зубарев		<i>Зубарев</i>	08.18				
Н.контроль		Зубарев		<i>Зубарев</i>	08.18				

Состав проекта

№ тома	Обозначение	Наименование	Прим.
Проект планировки территории			
1.1	1020-16-ОЧ.1-1	Основная часть. Графическая часть	
1.2	1020-16-ОЧ.2-1	Основная часть. Пояснительная записка	
2.1	1020-16-МО.1-1	Материалы по обоснованию Графическая часть	
2.2	1020-16-МО.2-1	Материалы по обоснованию Пояснительная записка	
Проект межевания территории			
3.1	1020-16-М.1-1	Графическая часть	
3.2	1020-16-М.2-1	Пояснительная записка	
Проект планировки территории, предусматривающий размещение нескольких линейных объектов			
4.1	1020-16-ОЧ.ЛО.1-1	Раздел 1. «Проект планировки территории. Графическая часть»	
4.2	1020-16-ОЧ.ЛО.2-1	Раздел 2. «Положение о размещении линейных объектов»	
5.1	1020-16-МО.ЛО.1-1	Раздел 3. «Материалы по обоснованию проекта планировки территории. Графическая часть»	
5.2	1020-16-МО.ЛО.2-1	Раздел 4. «Материалы по обоснованию проекта планировки территории. Пояснительная записка»	
Проект межевания территории, предусматривающий размещение нескольких линейных объектов			
6.1	1020-16-М.ЛО.1-1	Текстовая часть	
6.2	1020-16-М.ЛО.2-1	Чертежи межевания территории	
6.3	1020-16-М.ЛО.3-1	Материалы по обоснованию проекта межевания территории	
Инженерные изыскания			
7.1	11/1-40-СД1	Том 1. Инженерно-геодезические изыскания	
7.2	11/1-40-СД2	Том 2. Инженерно-геологические изыскания	
7.3	11/1-40-СД3	Том 3. Инженерно-экологические изыскания	
7.4	16/1-17/084-0759250-ИГДИ	Том 1. Инженерно-геодезические изыскания	
7.5	16/1-23-ИГИ1	Том 1.1. Инженерно-геологические изыскания	
7.6	16/1-17/084-0759250-ИЭИ	Том 2. Инженерно-экологические изыскания	
1020-16-СП-1			
<i>Изм</i>	<i>Кол</i>	<i>Лист</i>	<i>Недок</i>
<i>Подпись</i>	<i>Дата</i>		
<i>Разработал</i>	<i>Кучина</i>	<i>Служ</i>	<i>08.18</i>
<i>Гл. инженер</i>	<i>Зубарев</i>	<i>Служ</i>	<i>08.18</i>
<i>Н.контроль</i>	<i>Зубарев</i>	<i>Служ</i>	<i>08.18</i>
Состав проекта			
		<i>Стадия</i>	<i>Лист</i>
		<i>Листов</i>	
		<i>ППМ</i>	<i>1</i>
		<i>Листов</i>	<i>1</i>
АРТ проект			

Приложение 1

**Перечень координат характерных точек красных линий
линейных объектов, определенных при внесении изменений в
проект планировки территории, совмещенный с проектом
межевания территории**

Система координат МСК-59

<i>Красные линии линейных объектов, выходящих за границу отвода участка площадью 385000 м²</i>		
№	X	Y
1.1	674656.85	2267489.39
1.2	674585.02	2267489.35
1.3	674584.24	2267380.88
1.4	674587.06	2267378.17
1.5	674587.20	2267361.85
1.6	674464.94	2267363.42
1.7	674464.84	2267347.84
1.8	674472.26	2267347.79
1.9	674472.29	2267352.19
1.10	674482.80	2267352.02
1.11	674483.19	2267353.19
1.12	674597.30	2267351.71
1.13	674597.02	2267382.48
1.14	674594.37	2267385.02

1.15	674594.94	2267479.27
1.16	674598.62	2267479.35
1.17	674617.63	2267479.36
1.18	674635.63	2267479.37
1.19	674653.64	2267479.38
1.20	674671.64	2267479.38
1.21	674680.95	2267479.38
1.22	674681.02	2267489.38
2.1	674951.36	2267386.70
2.2	674951.12	2267351.05
2.3	674956.62	2267351.02
2.4	674967.57	2267351.01
2.5	674965.48	2267333.35
2.6	674976.52	2267332.05
2.7	674980.91	2267369.23
2.8	674988.72	2267369.19
2.9	674988.81	2267382.02

						1020-16-ОЧ.ЛО.1-1			
Изм	Кол	Лист	№док	Подпись	Дата				
Разработал		Кучина		<i>Служ</i>	08.18	Приложение 1	Стадия	Лист	Листов
							ППМ	1	
Гл.инженер		Зубарев		<i>Служ</i>	08.18		АРТ проект		
Н.контроль		Зубарев		<i>Служ</i>	08.18				

2.10	675072.57	2267381.46
2.11	675076.46	2267357.46
2.12	675086.80	2267357.39
2.13	675106.80	2267357.25
2.14	675106.97	2267381.23
2.15	675121.57	2267381.13
2.16	675143.68	2267386.23
3.1	675299.20	2267385.86
3.2	675310.57	2267385.86
3.3	675324.97	2267498.13
3.4	675479.02	2267710.37
3.5	675479.10	2267721.85
3.6	675480.77	2267733.47
3.7	675477.40	2267735.79
3.8	675312.13	2267503.92
3.9	675299.82	2267391.52
4.1	675293.80	2267785.66
4.2	675306.88	2267788.69
4.3	675335.98	2267795.43
4.4	675333.47	2267806.25
4.5	675294.77	2267797.29
4.6	675217.54	2267815.07
4.7	675204.04	2267818.18
4.8	675213.69	2267861.04
4.9	675183.55	2267891.90

4.10	675175.03	2267887.22
4.11	675164.59	2267846.49
4.12	675081.08	2267860.05
4.13	675014.76	2267861.77
4.14	675013.47	2267860.05
4.15	675008.23	2267853.09
4.16	675007.17	2267851.67
4.17	675137.72	2267821.60
5.1	674402.61	2267573.27
5.2	674405.61	2267568.04
5.3	674461.81	2267566.11
5.4	674476.90	2267554.60
5.5	674486.70	2267547.09
5.6	674484.04	2267489.87
5.7	674495.12	2267489.36
5.8	674498.05	2267552.39
5.9	674495.76	2267554.17
5.10	674473.42	2267571.22
6.1	674386.17	2267598.24
6.2	674365.91	2267598.38
6.3	674365.76	2267589.70
6.4	674365.71	2267586.70
6.5	674365.51	2267575.64
6.6	674363.45	2267460.66
6.7	674361.98	2267378.87

Изм	Кол	Лист	№док	Подпись	Дата

1020-16-ОЧ.ЛО.1-1

Лист

2

6.8	674319.33	2267379.14
6.9	674319.20	2267359.14
6.10	674386.56	2267358.72
6.11	674386.79	2267371.67
6.12	674381.85	2267371.69
6.13	674385.37	2267556.66
6.14	674385.69	2267573.77
7.1	674344.10	2267642.46
7.2	674386.58	2267619.78
7.3	674386.23	2267601.85
7.4	674382.56	2267608.27
7.5	674348.32	2267626.96
7.6	674332.73	2267612.74
7.7	674329.41	2267606.27
7.8	674327.08	2267603.17
7.9	674342.83	2267594.04
7.10	674340.83	2267590.58
7.11	674325.76	2267599.31
7.12	674330.12	2267568.05
7.13	674315.24	2267566.29
7.14	674314.94	2267556.42
7.15	674298.29	2267556.91
7.16	674286.94	2267535.71
7.17	674283.78	2267532.65
7.18	674282.37	2267538.05
7.19	674265.97	2267546.46

7.20	674205.28	2267427.98
7.21	674203.40	2267424.31
7.22	674181.37	2267424.00
7.23	674181.33	2267427.00
7.24	674201.55	2267427.28
7.25	674201.94	2267428.04
7.26	674203.53	2267431.16
7.27	674263.30	2267547.83
7.28	674274.66	2267570.01
7.29	674263.25	2267578.09
7.30	674267.10	2267589.46
7.31	674275.99	2267585.18
7.32	674278.94	2267585.21
7.33	674288.74	2267604.06
7.34	674272.48	2267614.77
7.35	674280.06	2267625.80
7.36	674262.82	2267635.77
7.37	674265.09	2267639.07
7.38	674278.33	2267631.41
7.39	674282.35	2267629.14
7.40	674283.80	2267631.25
7.41	674296.87	2267622.64
7.42	674296.45	2267629.18
7.43	674306.24	2267644.14
7.44	674308.90	2267647.08
7.45	674309.01	2267677.77
7.46	674313.97	2267677.04

Изм	Кол	Лист	Недок	Подпись	Дата

1020-16-ОЧ.ЛО.1-1

Лист

3

7.47	674322.41	2267663.20
7.48	674337.14	2267691.95
7.49	674370.83	2267753.44
7.50	674322.07	2267755.75
7.51	674316.86	2267756.00
7.52	674308.73	2267756.39
7.53	674302.07	2267756.71
7.54	674227.22	2267760.27
7.55	674196.54	2267761.73
7.56	674144.39	2267764.22
7.57	674136.22	2267759.69
7.58	674122.24	2267751.95
7.59	674119.74	2267750.57
7.60	674112.02	2267725.50
7.61	674104.38	2267727.86
7.62	674113.05	2267756.01
7.63	674122.47	2267761.23
7.64	674136.59	2267769.04
7.65	674139.88	2267770.87
7.66	674142.51	2267772.32
7.67	674143.36	2267772.28
7.68	674179.03	2267770.58
7.69	674302.08	2267764.71
7.70	674308.46	2267764.41
7.71	674316.81	2267764.01
7.72	674322.08	2267763.76
7.73	674351.34	2267762.48

7.74	674375.10	2267761.23
7.75	674384.45	2267778.31
7.76	674368.04	2267788.52
7.77	674351.34	2267762.48
7.78	674320.18	2267782.44
7.79	674349.95	2267828.95
7.80	674344.66	2267827.85
7.81	674330.08	2267824.83
7.82	674324.69	2267823.71
7.83	674152.44	2267787.96
7.84	674109.62	2267772.56
7.85	674071.57	2267770.51
7.86	674035.35	2267778.59
7.87	674006.67	2267780.32
7.88	673970.15	2267794.42
7.89	673948.89	2267804.73
7.90	673881.23	2267868.88
7.91	673880.54	2267868.15
7.92	673844.54	2267902.21
7.93	673840.03	2267903.45
7.94	673817.68	2267909.09
7.95	673733.37	2267868.20
7.96	673683.82	2267813.72
7.97	673676.39	2267805.55
7.98	673663.39	2267802.79
7.99	673607.78	2267790.98
7.100	673538.52	2267764.77

Изм	Кол	Лист	Недок	Подпись	Дата

1020-16-ОЧ.ЛО.1-1

Лист

4

7.101	673538.04	2267764.37
7.102	673519.69	2267749.48
7.103	673525.30	2267742.49
7.104	673545.68	2267717.10
7.105	673467.97	2267642.61
7.106	673446.35	2267632.13
7.107	673415.21	2267604.15
7.108	673391.76	2267578.93
7.109	673377.54	2267559.83
7.110	673342.99	2267582.90
7.111	673304.50	2267564.93
7.112	673224.61	2267541.42
7.113	673206.04	2267546.57
7.114	673206.08	2267551.83
7.115	673190.41	2267551.94
7.116	673187.36	2267551.96
7.117	673168.53	2267557.19
7.118	673156.20	2267552.36
7.119	673152.66	2267536.13
7.120	673104.01	2267528.39
7.121	673104.40	2267513.88
7.122	673003.71	2267478.10
7.123	672998.16	2267477.65
7.124	672994.67	2267479.42
7.125	672993.39	2267495.43
7.126	673002.30	2267496.14
7.127	673006.30	2267497.56

7.128	673012.27	2267499.79
7.129	673085.89	2267525.95
7.130	673085.44	2267542.59
7.131	673116.49	2267547.54
7.132	673117.55	2267540.87
7.133	673142.88	2267544.90
7.134	673143.82	2267549.23
7.135	673146.84	2267563.13
7.136	673145.29	2267567.31
7.137	673168.07	2267575.77
7.138	673195.06	2267568.22
7.139	673224.95	2267559.86
7.140	673298.29	2267581.54
7.141	673344.53	2267603.14
7.142	673372.67	2267584.36
7.143	673376.69	2267590.29
7.144	673398.01	2267612.57
7.145	673436.56	2267647.79
7.146	673455.63	2267657.16
7.147	673475.74	2267674.52
7.148	673520.05	2267719.73
7.149	673506.23	2267737.48
7.150	673495.31	2267751.52
7.151	673495.00	2267751.92
7.152	673529.67	2267780.21
7.153	673602.95	2267807.83
7.154	673667.19	2267821.57

Изм	Кол	Лист	Недок	Подпись	Дата

1020-16-ОЧ.ЛО.1-1

Лист

5

7.155	673722.38	2267882.44
7.156	673816.56	2267928.10
7.157	673836.30	2267922.73
7.158	673852.35	2267918.64
7.159	673892.59	2267880.89
7.160	673890.04	2267878.19
7.161	673888.09	2267876.13
7.162	673904.33	2267861.21
7.163	673905.56	2267862.57
7.164	673908.51	2267865.84
7.165	673953.54	2267823.24
7.166	673958.31	2267818.81
7.167	673975.91	2267811.03
7.168	674010.58	2267797.75
7.169	674038.18	2267796.08
7.170	674073.08	2267788.30
7.171	674079.96	2267788.56
7.172	674105.99	2267789.96
7.173	674146.89	2267804.67
7.174	674320.82	2267840.77
7.175	674331.06	2267842.89
7.176	674335.72	2267843.86
7.177	674367.69	2267850.49
7.178	674372.19	2267851.42
7.179	674373.66	2267851.73
7.180	674403.44	2267898.17
7.181	674431.06	2267936.92

7.182	674438.94	2267931.40
7.183	674384.10	2267852.24
7.184	674416.52	2267826.90
7.185	674511.18	2267924.09
7.186	674519.82	2267942.36
7.187	674559.44	2267978.28
7.188	674573.16	2267993.02
7.189	674587.16	2268019.92
7.190	674591.52	2268020.67
7.191	674571.30	2268032.51
7.192	674569.50	2268044.83
7.193	674545.99	2268048.72
7.194	674498.03	2268059.48
7.195	674446.69	2268075.03
7.196	674420.69	2268084.74
7.197	674393.93	2268091.90
7.198	674387.55	2268093.81
7.199	674345.05	2268106.51
7.200	674323.80	2268114.76
7.201	674324.53	2268117.68
7.202	674516.71	2268070.35
7.203	674568.52	2268058.07
7.204	674572.39	2268057.15
7.205	674824.80	2267999.64
7.206	674823.86	2267996.05
7.207	674770.03	2268003.48
7.208	674647.82	2268030.78

Изм	Кол	Лист	Недок	Подпись	Дата


1020-16-ОЧ.ЛО.1-1

Лист

6

7.209	674642.92	2268027.81
7.210	674639.96	2268026.02
7.211	674626.65	2268022.66
7.212	674622.50	2268016.29
7.213	674623.27	2268016.03
7.214	674604.52	2267991.16
7.215	674605.90	2267994.71
7.216	674597.62	2267987.20
7.217	674596.12	2267981.98
7.218	674601.46	2267980.51
7.219	674600.72	2267977.81
7.219/1		
7.220	674595.35	2267979.21
7.221	674592.20	2267968.05
7.222	674587.76	2267962.60
7.223	674663.97	2267945.05
7.224	674662.59	2267939.21
7.225	674662.16	2267937.26
7.226	674712.71	2267924.96

7.227	674711.55	2267919.74
7.228	674703.21	2267882.38
7.229	674644.63	2267895.46
7.230	674653.05	2267933.20
7.231	674578.01	2267950.48
7.232	674516.65	2267865.07
7.233	674517.12	2267860.94
7.234	674503.70	2267845.97
7.235	674501.64	2267863.80
7.236	674403.01	2267752.71
7.237	674388.30	2267785.31
7.238	674399.91	2267806.49
7.239	674385.55	2267815.69
7.240	674372.32	2267795.27



						1020-16-ОЧ.ЛО.1-1	<i>Лист</i>
<i>Изм</i>	<i>Кол</i>	<i>Лист</i>	<i>Недок</i>	<i>Подпись</i>	<i>Дата</i>		8

Чертеж красных линий
Лист 1

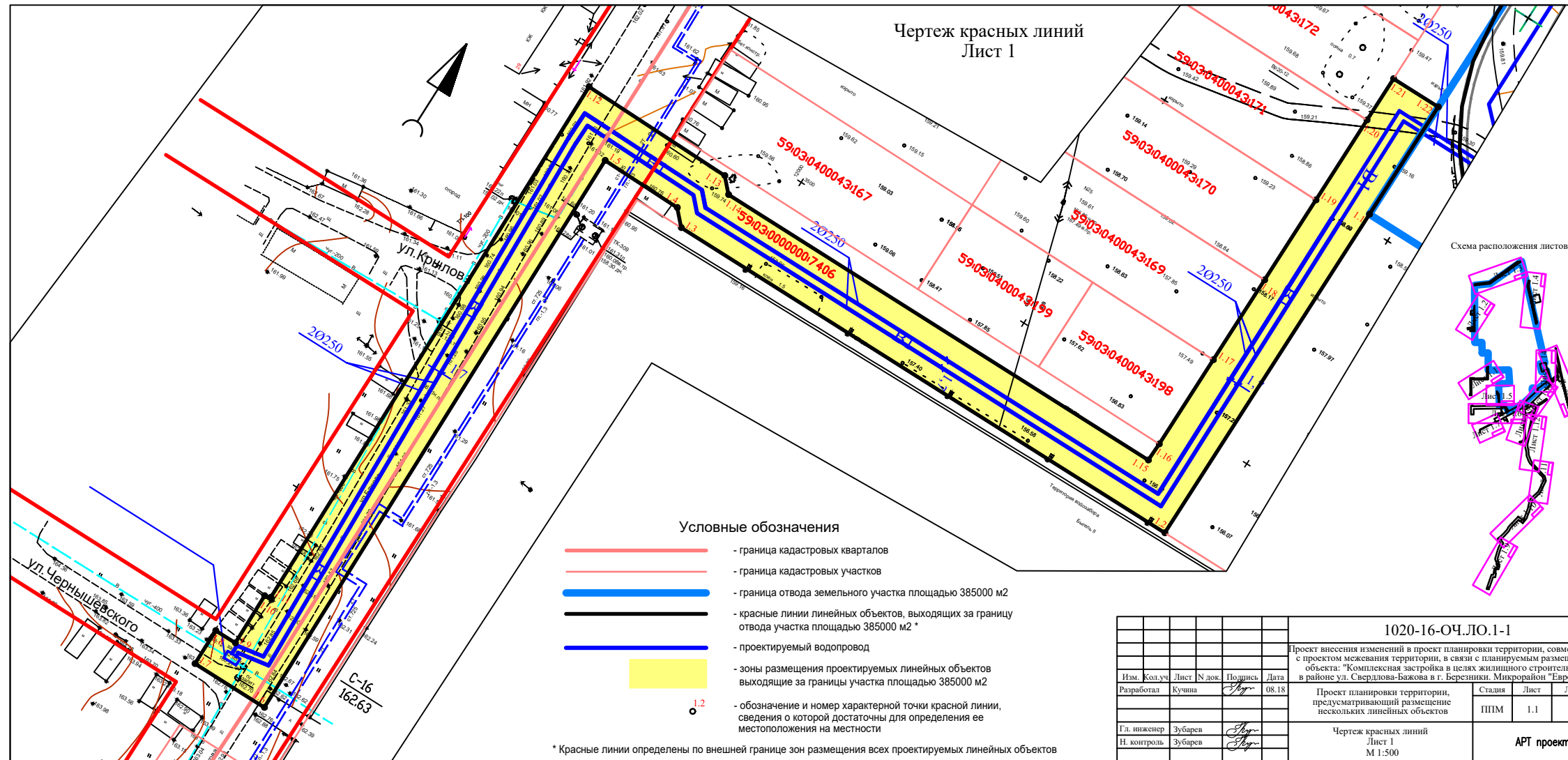
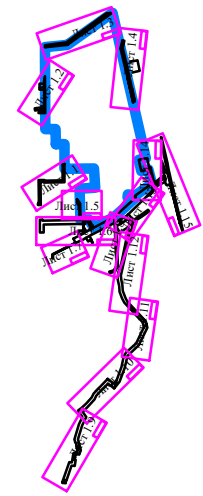









Схема расположения листов



Условные обозначения

-  - граница кадастровых кварталов
-  - граница кадастровых участков
-  - граница отвода земельного участка площадью 385000 м2
-  - красные линии линейных объектов, выходящих за границу отвода участка площадью 385000 м2 *
-  - проектируемый водопровод
-  - зоны размещения проектируемых линейных объектов выходящие за границы участка площадью 385000 м2
-  - обозначение и номер характерной точки красной линии, сведения о которой достаточны для определения ее местоположения на местности

* Красные линии определены по внешней границе зон размещения всех проектируемых линейных объектов

					1020-16-ОЧ.ЛЮ.1-1				
					Проект внесения изменений в проект планировки территории, совмещенный с проектом межевания территории, в связи с планируемым размещением объекта: "Комплексная застройка в целях жилищного строительства в районе ул. Свердлова-Бакова в г. Березники. Микрорайон "ЕвроХим"				
Изм.	Кол.уч.	Лист	№ док.	Подпись	Дата	Проект планировки территории, предусматривающий размещение нескольких линейных объектов	Стадия	Лист	Листов
					08.18		ППМ	1.1	
Гл. инженер	Зубарев					Чертеж красных линий Лист 1 М 1:500	АПТ проект		
Н. контроль	Зубарев								

Чертеж красных линий
Лист 2

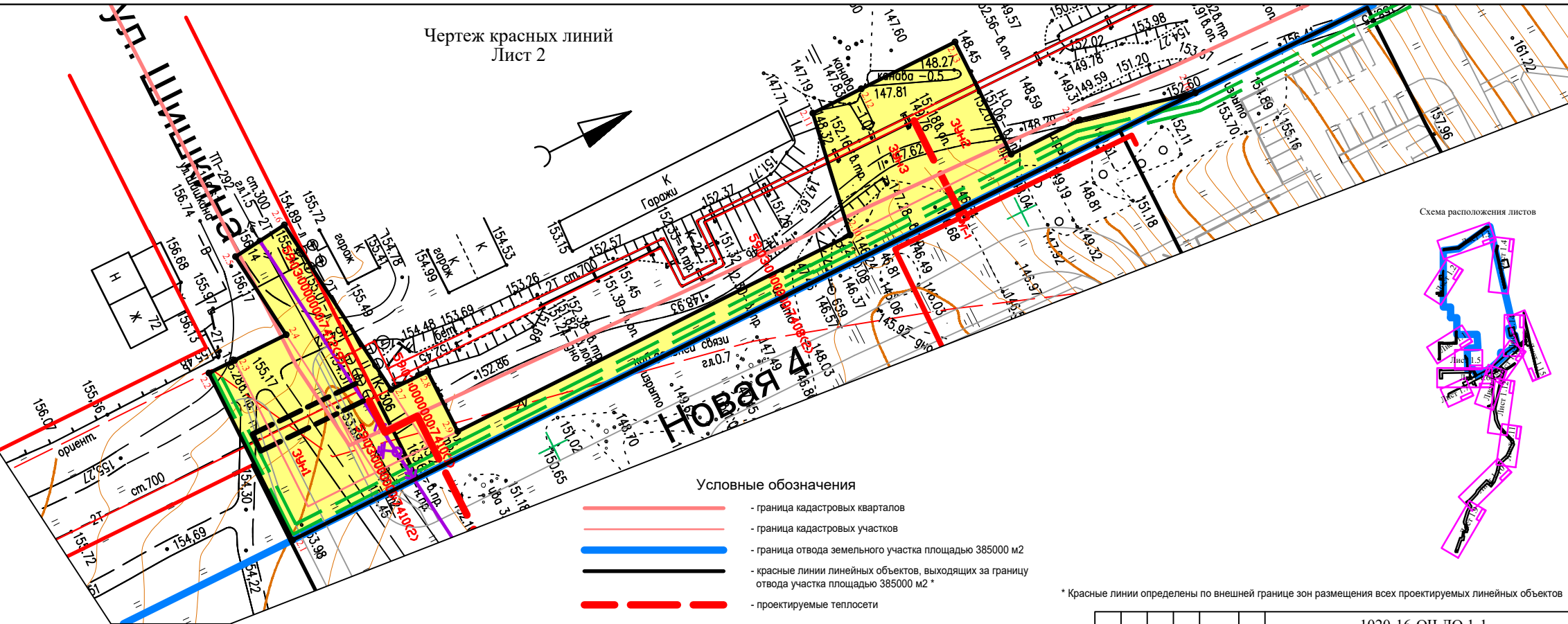
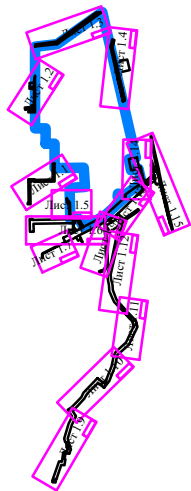









Схема расположения листов



Условные обозначения

-  - граница кадастровых кварталов
-  - граница кадастровых участков
-  - граница отвода земельного участка площадью 385000 м2
-  - красные линии линейных объектов, выходящих за границу отвода участка площадью 385000 м2 *
-  - проектируемые теплосети
-  - переустраиваемая теплосеть
-  - переустраиваемая линия связи
-  - переустраиваемая кабельная линия 6 кВ
-  - зоны размещения проектируемых линейных объектов выходящие за границы участка площадью 385000 м2
-  - обозначение и номер характерной точки красной линии, сведения о которой достаточны для определения ее местоположения на местности

* Красные линии определены по внешней границе зон размещения всех проектируемых линейных объектов




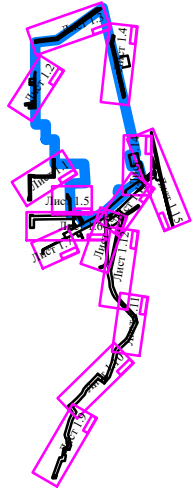
					1020-16-ОЧ.ЛЮ.1-1				
					Проект внесения изменений в проект планировки территории, совмещенный с проектом межевания территории, в связи с планируемым размещением объекта: "Комплексная застройка в целях жилищного строительства в районе ул. Свердлова-Бакова в г. Березники. Микрорайон "ЕвроХим"				
Изм.	Кол.уч.	Лист	№ док.	Подпись	Дата	Проект планировки территории, предусматривающий размещение нескольких линейных объектов	Стадия	Лист	Листов
Разработал	Кучина				08.18		ППМ	1.2	
Гл. инженер	Зубарев					Чертеж красных линий Лист 2 М 1:500	АРТ проект		
Н. контроль	Зубарев								

Схема расположения листов

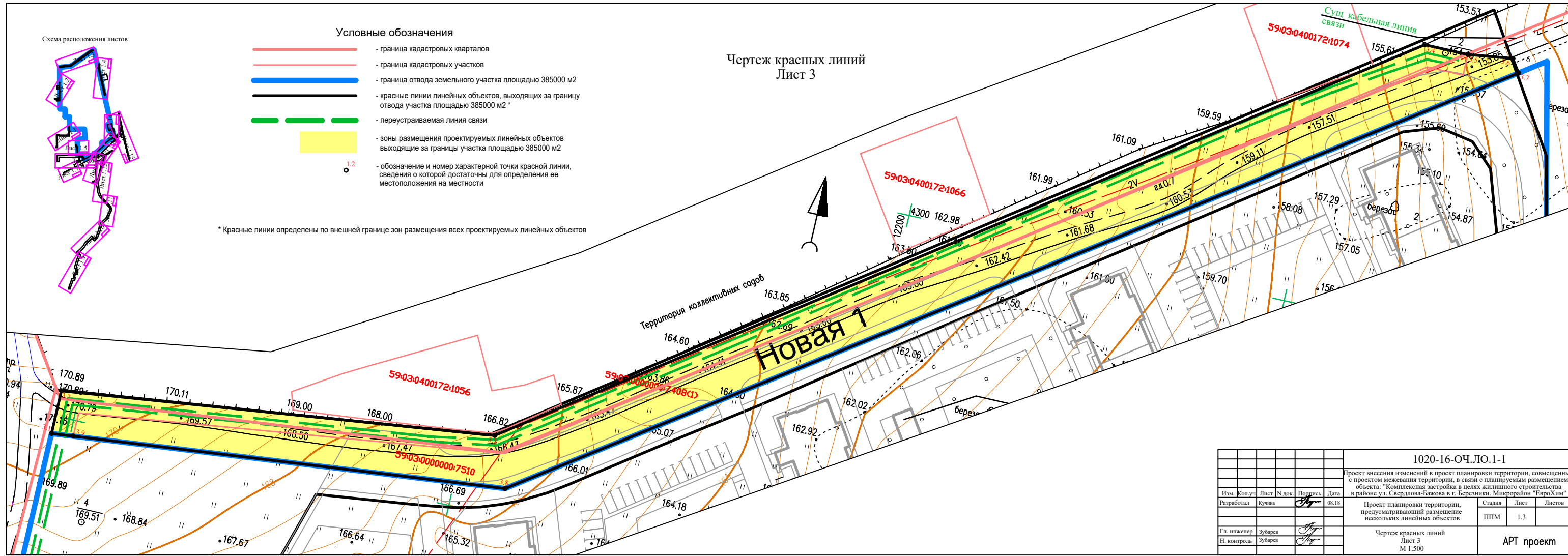


Условные обозначения

- - граница кадастровых кварталов
- - граница кадастровых участков
- - граница отвода земельного участка площадью 385000 м2
- - красные линии линейных объектов, выходящих за границу отвода участка площадью 385000 м2 *
- - - - переустраиваемая линия связи
- зоны размещения проектируемых линейных объектов выходящие за границы участка площадью 385000 м2
- 1,2 - обозначение и номер характерной точки красной линии, сведения о которой достаточны для определения ее местоположения на местности

* Красные линии определены по внешней границе зон размещения всех проектируемых линейных объектов

Чертеж красных линий
Лист 3



						1020-16-ОЧ.ЛО.1-1		
						Проект внесения изменений в проект планировки территории, совмещенный с проектом межевания территории, в связи с планируемым размещением объекта: "Комплексная застройка в целях жилищного строительства в районе ул. Свердлова-Важова в г. Березники. Микрорайон "ЕвроХим"		
Изм.	Колуч	Лист	№ док.	Подпись	Дата			
Разработал	Кучина			<i>[Signature]</i>	08.18	Проект планировки территории, предусматривающий размещение нескольких линейных объектов		
Гл. инженер	Зубарев			<i>[Signature]</i>		Стадия	Лист	Листов
Н. контроль	Зубарев			<i>[Signature]</i>		ППМ	1.3	
						Чертеж красных линий Лист 3 М 1:500		
						АРТ проект		

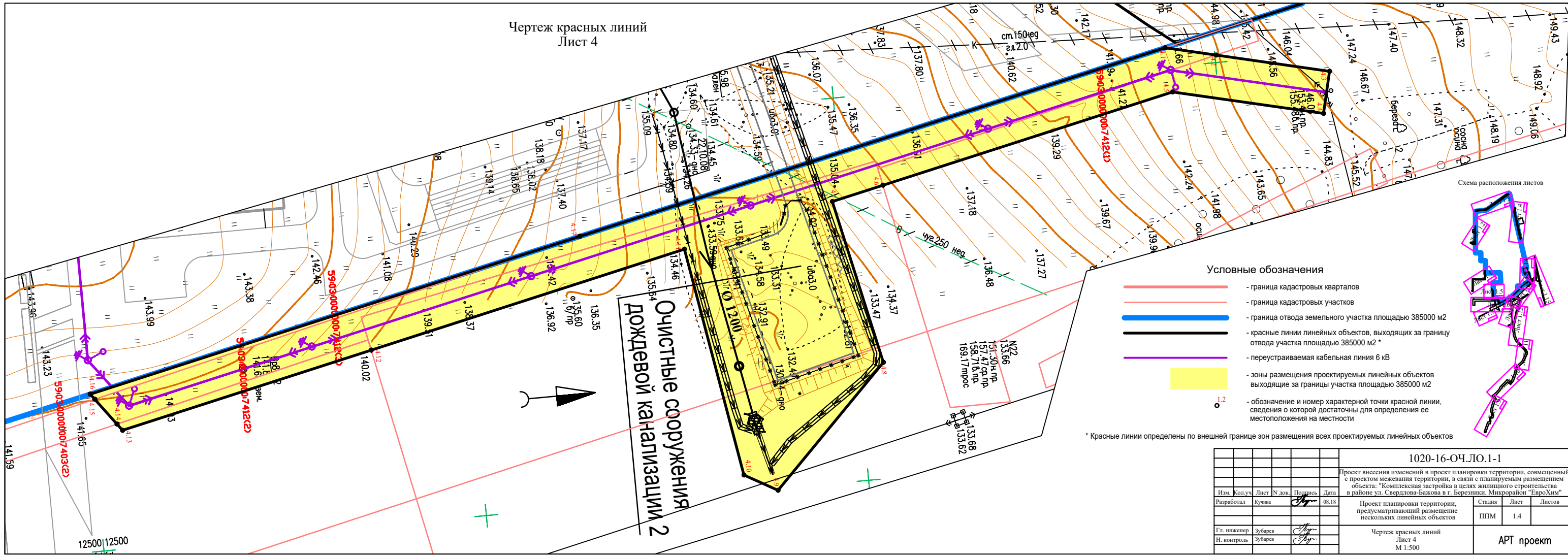
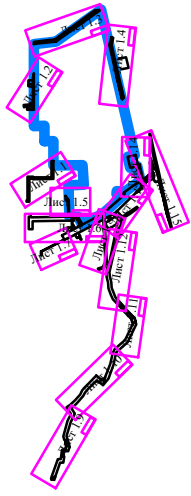









Схема расположения листов



Условные обозначения

-  - граница кадастровых кварталов
-  - граница кадастровых участков
-  - граница отвода земельного участка площадью 385000 м²
-  - красные линии линейных объектов, выходящих за границу отвода участка площадью 385000 м² *
-  - переустраиваемая кабельная линия 6 кВ
-  - зоны размещения проектируемых линейных объектов выходящие за границы участка площадью 385000 м²
-  - обозначение и номер характерной точки красной линии, сведения о которой достаточны для определения ее местоположения на местности

* Красные линии определены по внешней границе зон размещения всех проектируемых линейных объектов

						1020-16-ОЧ.ЛЮ.1-1					
						Проект внесения изменений в проект планировки территории, совмещенный с проектом межевания территории, в связи с планируемым размещением объекта: "Комплексная застройка в целях жилищного строительства в районе ул. Свердлова-Важова в г. Березники. Микрорайон "ЕвроХим"					
Изм.	Колуч.	Лист	№ док.	Подпись	Дата	Проект планировки территории, предусматривающий размещение нескольких линейных объектов			Стадия	Лист	Листов
									ППМ	1.4	
Разработал Купина						08.18			Чертеж красных линий		
Гл. инженер Зубарев									Лист 4		
Н. контроль Зубарев									М 1:500		
									АРТ проект		

Чертеж красных линий Лист 5

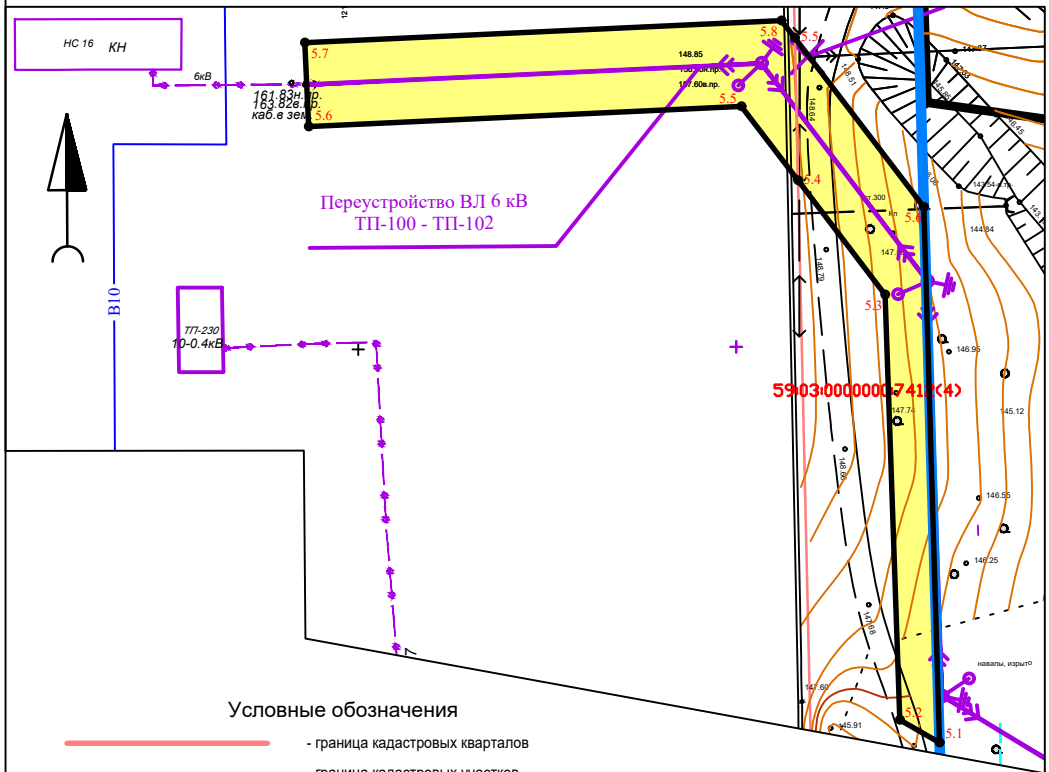
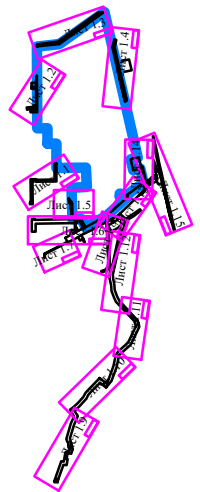


Схема расположения листов



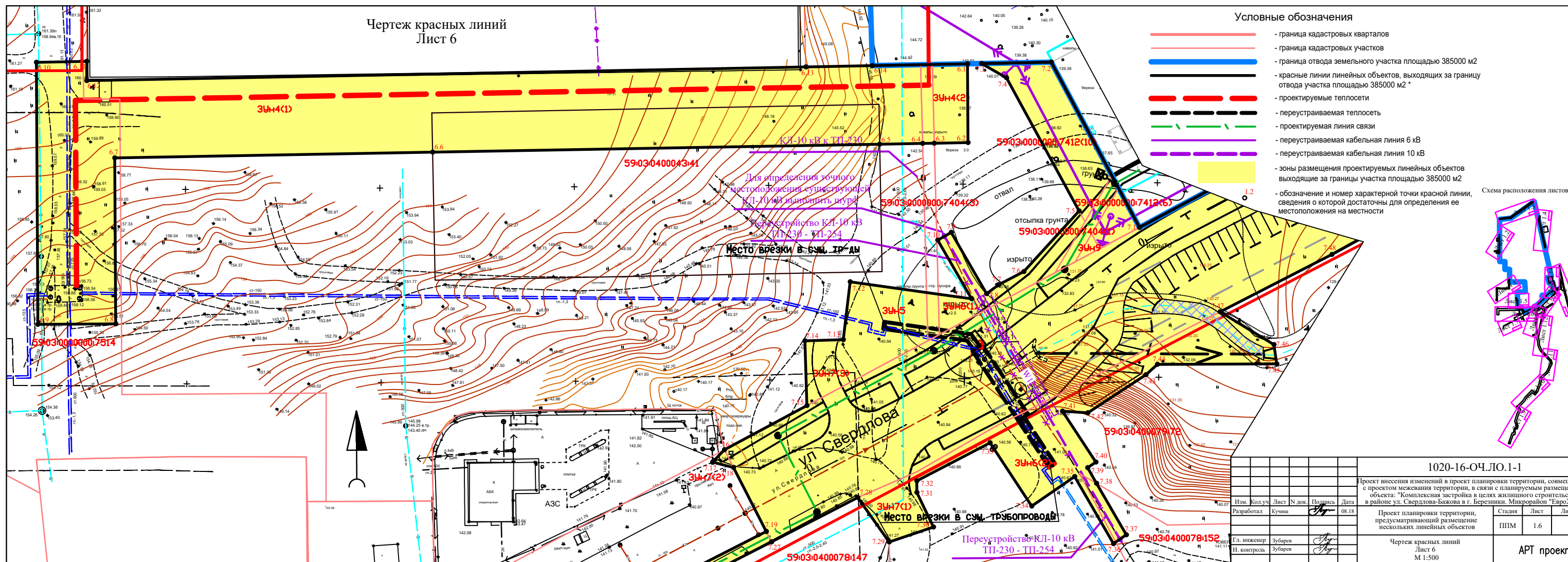
Условные обозначения

- - граница кадастровых кварталов
- - граница кадастровых участков
- - граница отвода земельного участка площадью 385000 м2
- - красные линии линейных объектов, выходящих за границу отвода участка площадью 385000 м2 *
- - переустраиваемая кабельная линия 6 кВ
- зоны размещения проектируемых линейных объектов
- o 1.2 - обозначение и номер характерной точки красной линии, сведения о которой достаточны для определения ее местоположения на местности

* Красные линии определены по внешней границе зон размещения всех проектируемых линейных объектов

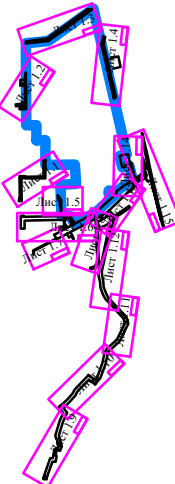
1020-16-ОЧ.ЛО.1-1					
Проект внесения изменений в проект планировки территории, совмещенный с проектом межевания территории, в связи с планируемым размещением объекта: "Комплексная застройка в целях жилищного строительства в районе ул. Свердлова-Бажова в г. Березники. Микрорайон "ЕвроХим"					
Изм.	Код.уч.	Лист	№ док.	Подпись	Дата
Разработал	Кучина			<i>[Signature]</i>	08.18
Проект планировки территории, предусматривающий размещение нескольких линейных объектов					
Чертеж красных линий Лист 5 М 1:500				Стадия	Лист
Гл. инженер Н. контроль				ППМ	1.5
Зубарев Зубарев				АПТ проект	

Чертеж красных линий
Лист 6



- Условные обозначения**
- граница кадастровых кварталов
 - граница кадастровых участков
 - граница отвода земельного участка площадью 385000 м2
 - красные линии линейных объектов, выходящих за границу отвода участка площадью 385000 м2 *
 - - - проектируемые теплосети
 - - - переустраиваемая теплосеть
 - проектируемая линия связи
 - переустраиваемая кабельная линия 6 кВ
 - - - переустраиваемая кабельная линия 10 кВ
 - зоны размещения проектируемых линейных объектов выходящие за границы участка площадью 385000 м2
 - обозначение и номер характерной точки красной линии, сведения о которой достаточны для определения ее местоположения на местности

Схема расположения листов



				1020-16-ОЧ.ЛЮ.1-1		
Проект внесения изменений в проект планировки территории, совмещенный с проектом межевания территории, в связи с планируемым размещением объекта: "Комплексная застройка в целях жилищного строительства в районе ул. Свердлова-Важова в г. Березники. Микрорайон "ЕвроХим"						
Изм. Колуч				Лист	№ док.	Подпись
Разработал				Кучина		08.18
Проект планировки территории, предусматривающий размещение нескольких линейных объектов						
Гл. инженер			Зубарев			
Н. контроль			Зубарев			
Чертеж красных линий			Лист 6			
М 1:500			АРТ проект			

Чертеж красных линий
Лист 7

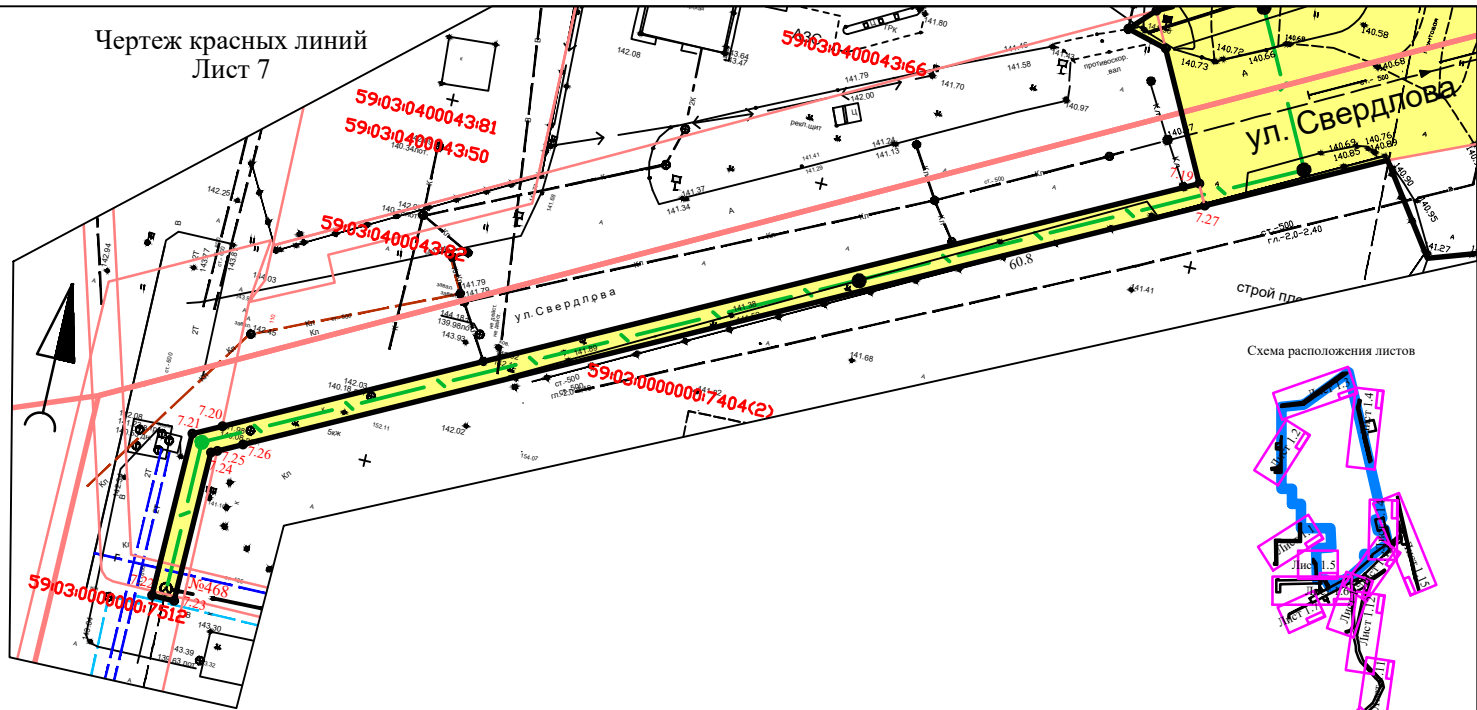
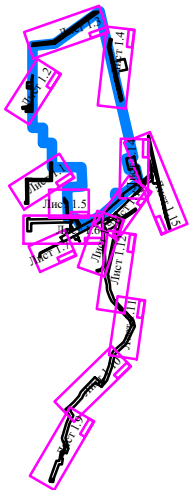









Схема расположения листов



Условные обозначения

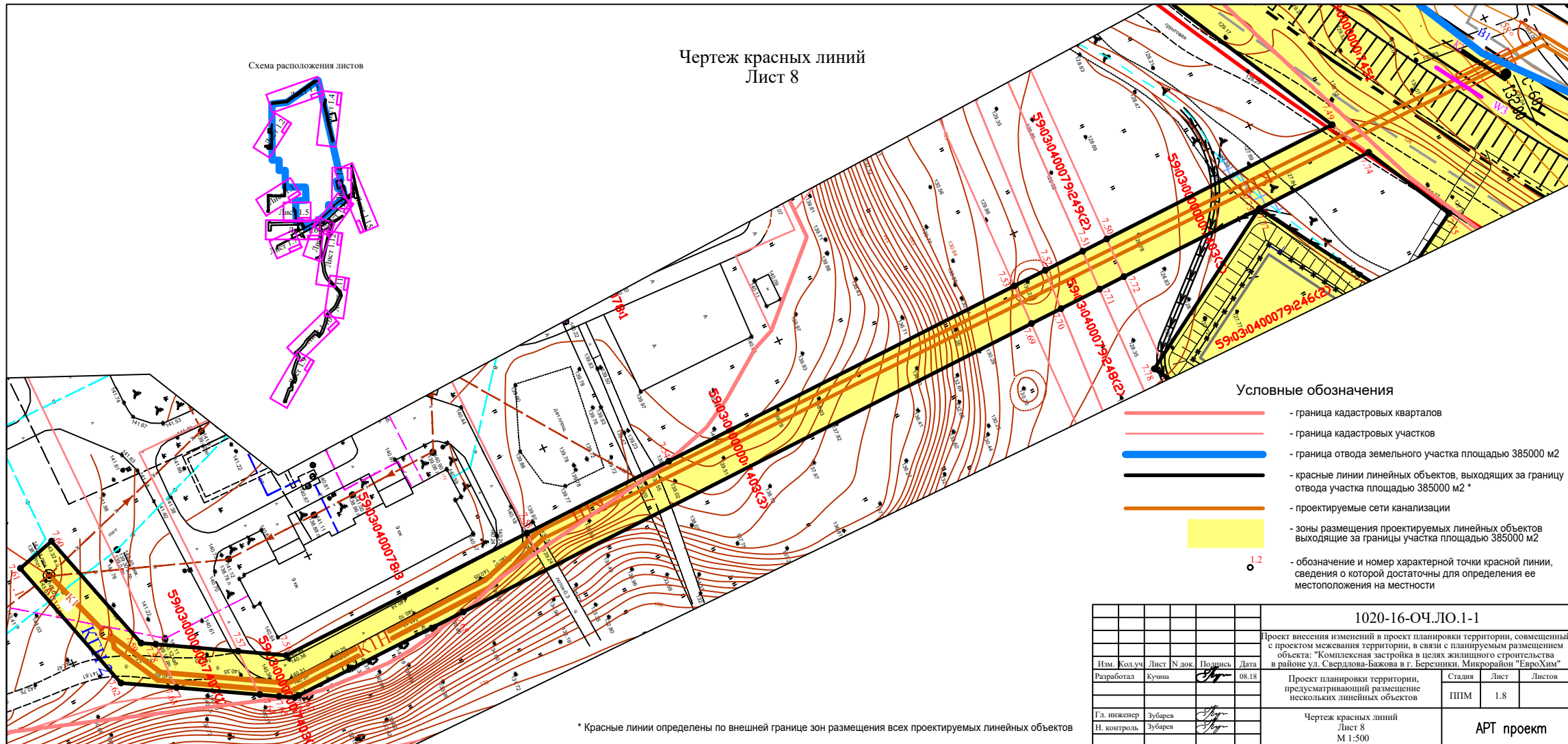
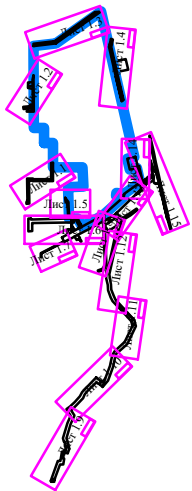
-  - граница кадастровых кварталов
-  - граница кадастровых участков
-  - граница отвода земельного участка площадью 385000 м2
-  - красные линии линейных объектов, выходящие за границу отвода участка площадью 385000 м2 *
-  - проектируемая линия связи
-  - зоны размещения проектируемых линейных объектов выходящие за границы участка площадью 385000 м2
-  - обозначение и номер характерной точки красной линии, сведения о которой достаточны для определения ее местоположения на местности

* Красные линии определены по внешней границе зон размещения всех проектируемых линейных объектов








						1020-16-ОЧ.ЛЮ.1-1					
						Проект внесения изменений в проект планировки территории, совмещенный с проектом межевания территории, в связи с планируемым размещением объекта: "Комплексная застройка в целях жилищного строительства в районе ул. Свердлова-Бажова в г. Березники. Микрорайон "ЕвроХим"					
Изм.	Код.уч.	Лист	N док.	Подпись	Дата	Проект планировки территории, предусматривающий размещение нескольких линейных объектов	Стадия	Лист	Листов		
Разработал	Кучина			<i>[Signature]</i>	08.18		ППМ	1.7			
Гл. инженер	Зубарев			<i>[Signature]</i>		Чертеж красных линий Лист 7 М 1:500	АРТ проект				
Н. контроль	Зубарев			<i>[Signature]</i>							

Чертеж красных линий Лист 8

Схема расположения листов



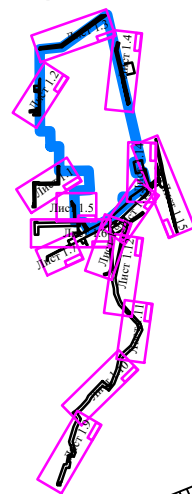
Условные обозначения

-  - граница кадастровых кварталов
-  - граница кадастровых участков
-  - граница отвода земельного участка площадью 385000 м2
-  - красные линии линейных объектов, выходящих за границу отвода участка площадью 385000 м2 *
-  - проектируемые сети канализации
-  - зоны размещения проектируемых линейных объектов выходящие за границы участка площадью 385000 м2
-  - обозначение и номер характерной точки красной линии, сведения о которой достаточны для определения ее местоположения на местности

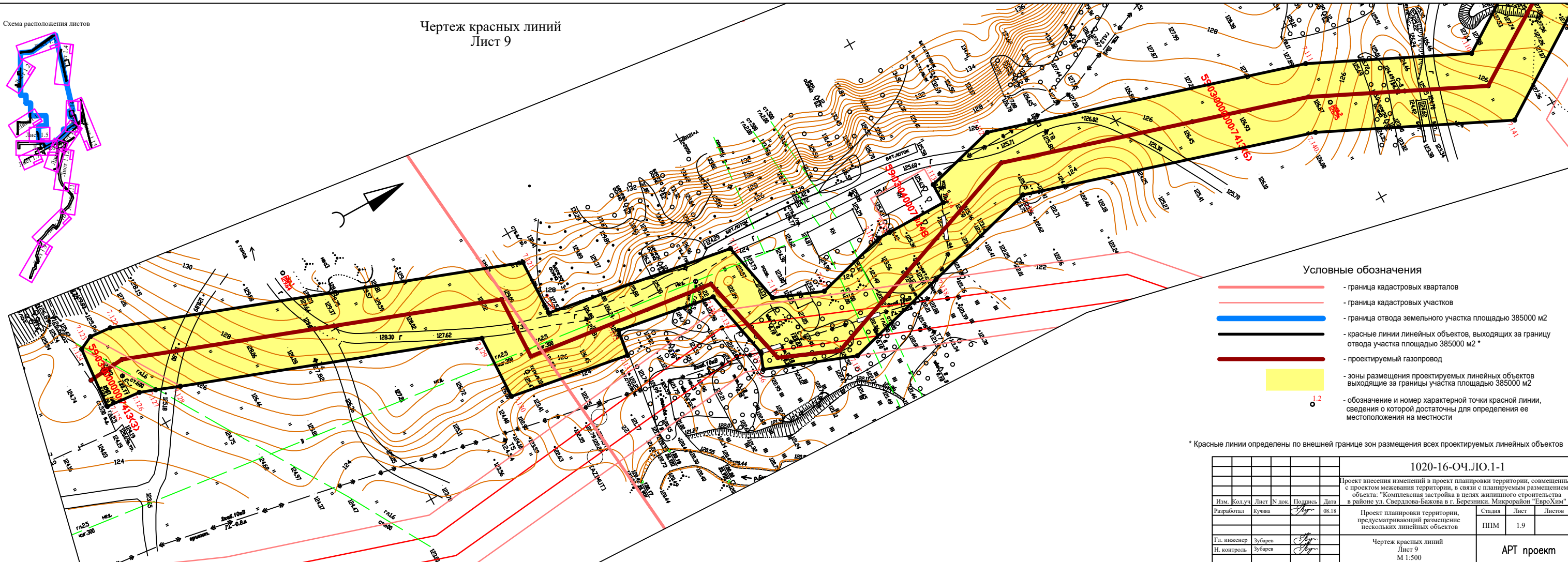
* Красные линии определены по внешней границе зон размещения всех проектируемых линейных объектов

					1020-16-ОЧ.ЛЮ.1-1				
					Проект внесения изменений в проект планировки территории, совмещенный с проектом межевания территории, в связи с планируемым размещением объекта: "Комплексная застройка в целях жилищного строительства в районе ул. Свердлова-Бакова в г. Березники. Микрорайон "ЕвроХим"				
Изм.	Кол.уч.	Лист	№ док.	Подпись	Дата	Проект планировки территории, предусматривающий размещение нескольких линейных объектов	Стадия	Лист	Листов
					08.18		ППМ	1.8	
Гл. инженер	Зубарев					Чертеж красных линий Лист 8 М 1:500	АРТ проект		
И. контроль	Зубарев								








Схема расположения листов



Чертеж красных линий Лист 9



Условные обозначения

-  - граница кадастровых кварталов
-  - граница кадастровых участков
-  - граница отвода земельного участка площадью 385000 м²
-  - красные линии линейных объектов, выходящих за границу отвода участка площадью 385000 м²*
-  - проектируемый газопровод
-  - зоны размещения проектируемых линейных объектов выходящих за границы участка площадью 385000 м²
-  - обозначение и номер характерной точки красной линии, сведения о которой достаточны для определения ее местоположения на местности

* Красные линии определены по внешней границе зон размещения всех проектируемых линейных объектов

					1020-16-ОЧ.ЛО.1-1				
					Проект внесения изменений в проект планировки территории, совмещенный с проектом межевания территории, в связи с планируемым размещением объекта: "Комплексная застройка в целях жилищного строительства в районе ул. Свердлова-Важова в г. Березники. Микрорайон "ЕвроХим"				
Изм.	Колуч.	Лист	№ док.	Подпись	Дата				
					08.18				
Разработал					Кучина				
Гл. инженер					Зубарев				
Н. контроль					Зубарев				
					Проект планировки территории, предусматривающий размещение нескольких линейных объектов		Стадия	Лист	Листов
					ППМ		1.9		
					Чертеж красных линий				
					Лист 9				
					М 1:500				
					АРТ проект				

Чертеж красных линий
Лист 10

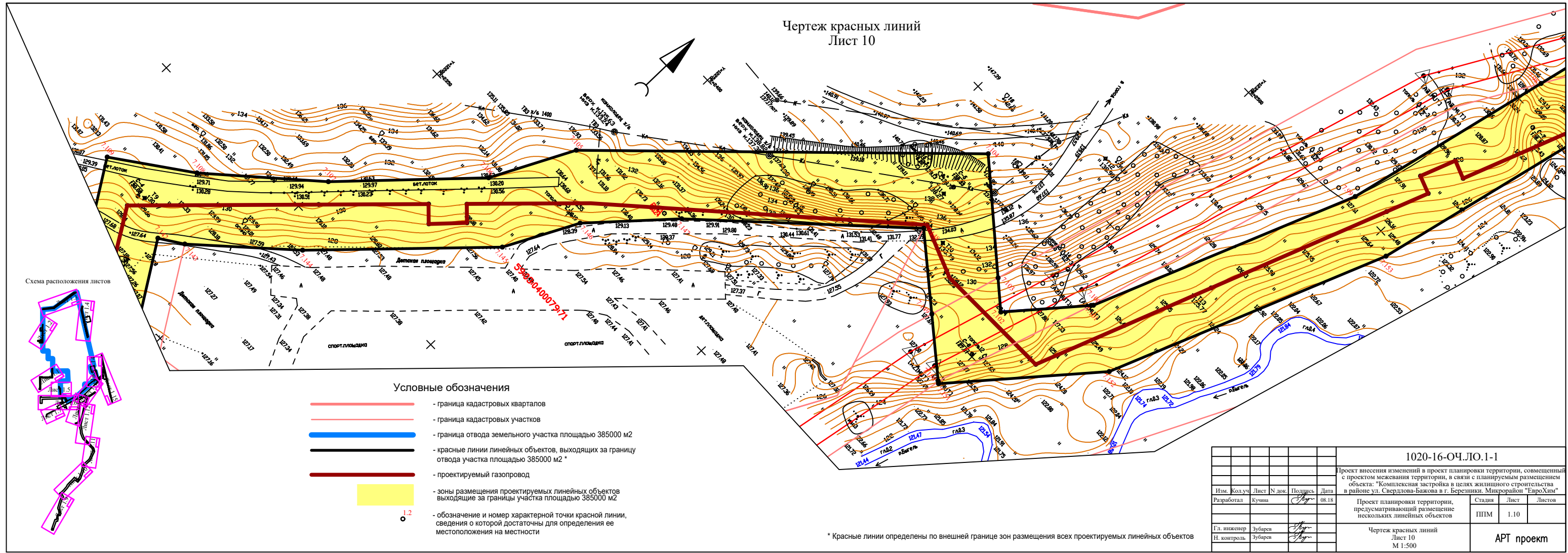
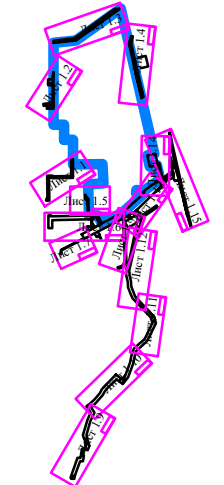


Схема расположения листов



Условные обозначения

- - граница кадастровых кварталов
- - граница кадастровых участков
- - граница отвода земельного участка площадью 385000 м2
- - красные линии линейных объектов, выходящих за границу отвода участка площадью 385000 м2 *
- - проектируемый газопровод
- зоны размещения проектируемых линейных объектов выходящие за границы участка площадью 385000 м2
- o 1,2 - обозначение и номер характерной точки красной линии, сведения о которой достаточны для определения ее местоположения на местности

* Красные линии определены по внешней границе зон размещения всех проектируемых линейных объектов

						1020-16-ОЧ.ЛО.1-1		
						Проект внесения изменений в проект планировки территории, совмещенный с проектом межевания территории, в связи с планируемым размещением объекта: "Комплексная застройка в целях жилищного строительства в районе ул. Свердлова-Бажова в г. Березники. Микрорайон "ЕвроХим"		
Изм.	Колуч	Лист	№ док.	Подпись	Дата			
Разработал	Кучина			<i>[Подпись]</i>	08.18	Проект планировки территории, предусматривающий размещение нескольких линейных объектов		
Гл. инженер	Зубарев			<i>[Подпись]</i>		Стадия	Лист	Листов
Н. контроль	Зубарев			<i>[Подпись]</i>		ППМ	1.10	
Чертеж красных линий Лист 10 М 1:500						АРТ проект		

Чертеж красных линий Лист 11

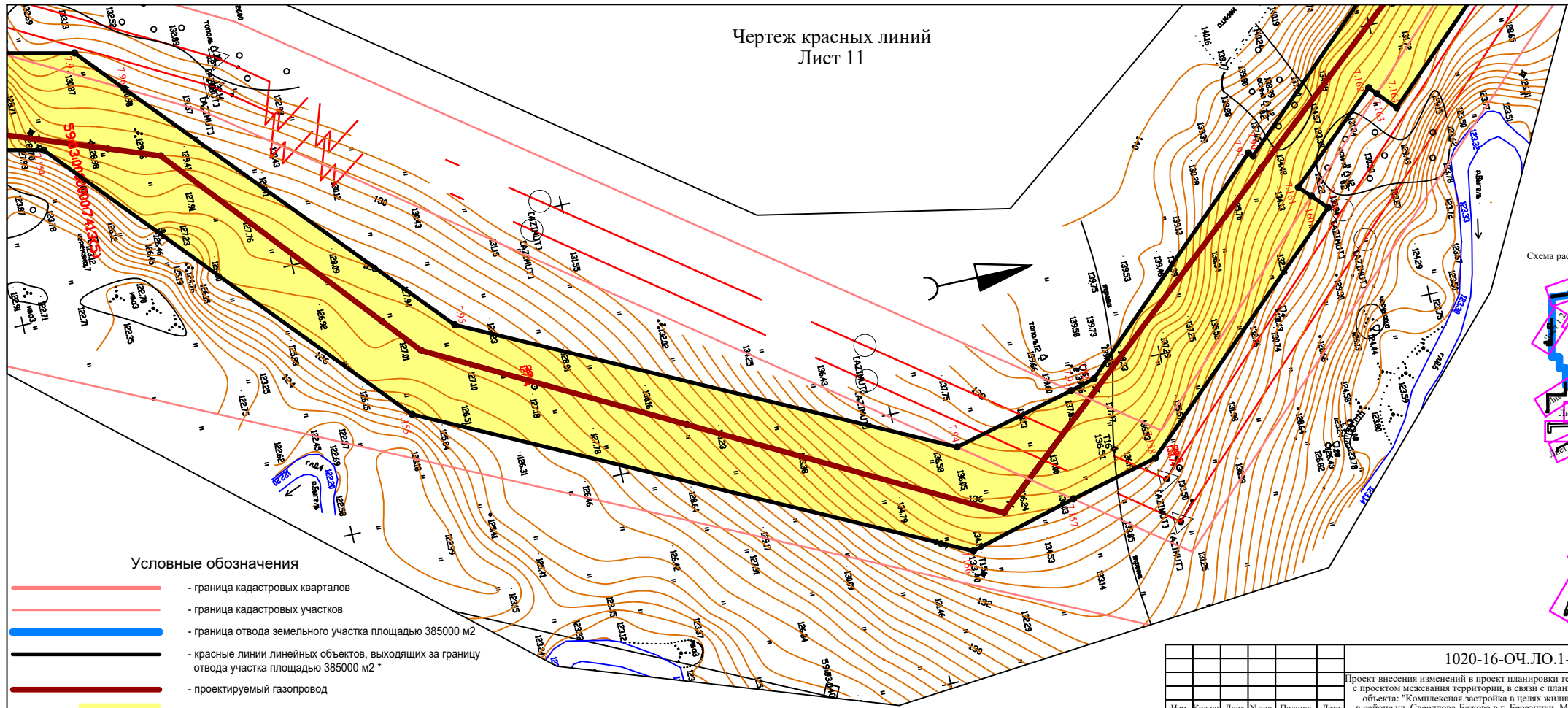
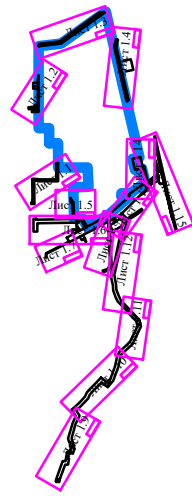









Схема расположения листов

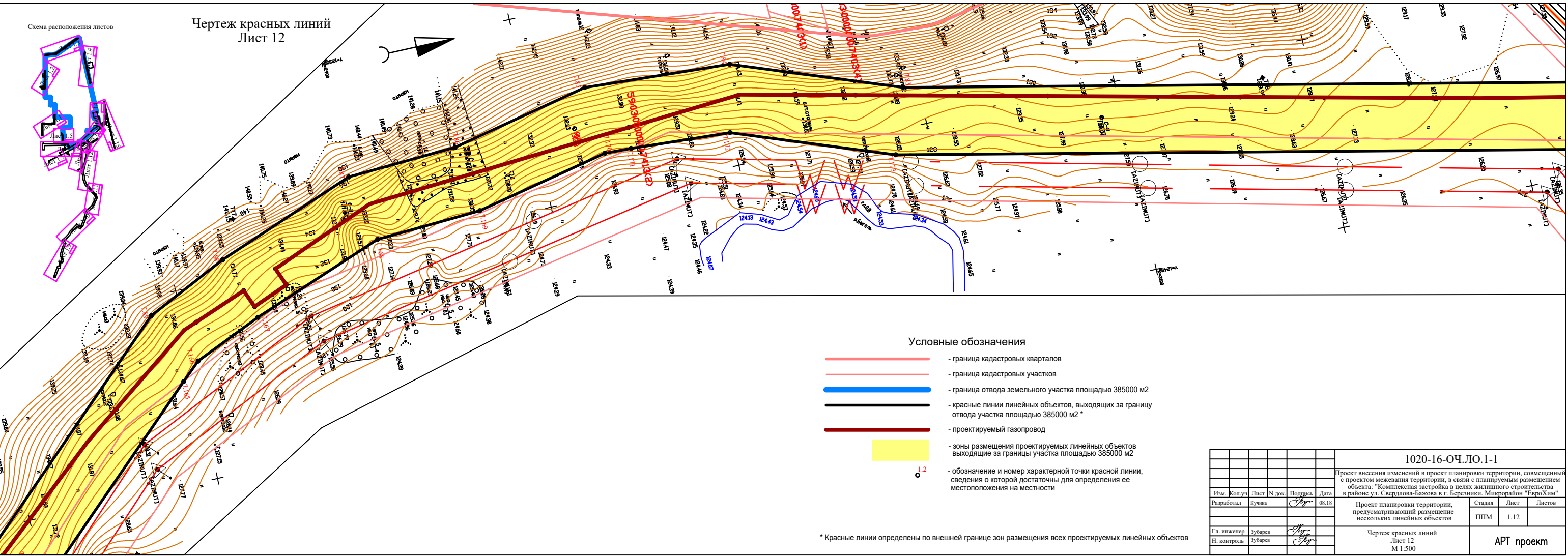


Условные обозначения








-  - граница кадастровых кварталов
-  - граница кадастровых участков
-  - граница отвода земельного участка площадью 385000 м2
-  - красные линии линейных объектов, выходящих за границу отвода участка площадью 385000 м2 *
-  - проектируемый газопровод
-  - зоны размещения проектируемых линейных объектов выходящих за границы участка площадью 385000 м2
-  - обозначение и номер характерной точки красной линии, сведения о которой достаточны для определения ее местоположения на местности

* Красные линии определены по внешней границе зон размещения всех проектируемых линейных объектов

					1020-16-ОЧ.ЛО.1-1				
					Проект внесения изменений в проект планировки территории, совмещенный с проектом межевания территории, в связи с планируемым размещением объекта: "Комплексная застройка в целях жилищного строительства в районе ул. Свердлова-Бажова в г. Березники. Микрорайон "ЕвроХим"				
Изм.	Кол.уч.	Лист	№ док.	Подпись	Дата	Проект планировки территории, предусматривающий размещение нескольких линейных объектов	Стация	Лист	Листов
Разработал	Кучина			<i>[Signature]</i>	08.18		ППМ	1.11	
Гл. инженер	Зубарев			<i>[Signature]</i>		Чертеж красных линий Лист 11 М 1:500	АРТ проект		
Н. контроль	Зубарев			<i>[Signature]</i>					



Условные обозначения

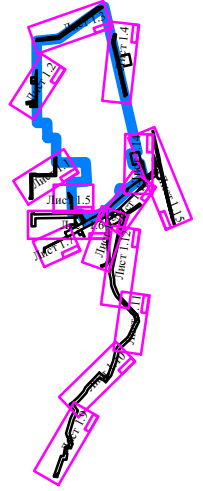
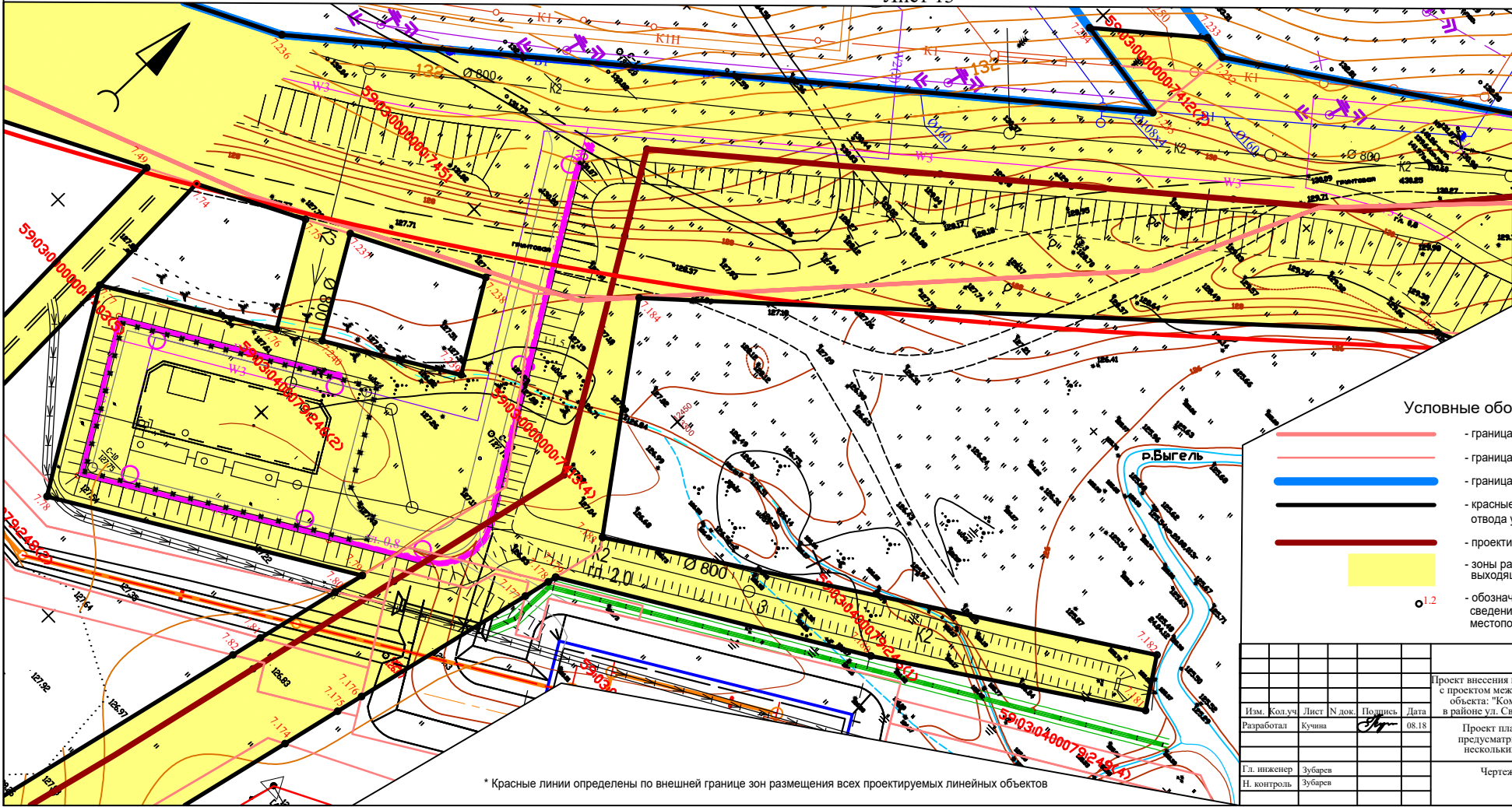
-  - граница кадастровых кварталов
-  - граница кадастровых участков
-  - граница отвода земельного участка площадью 385000 м2
-  - красные линии линейных объектов, выходящих за границу отвода участка площадью 385000 м2 *
-  - проектируемый газопровод
-  - зоны размещения проектируемых линейных объектов выходящие за границы участка площадью 385000 м2
-  - обозначение и номер характерной точки красной линии, сведения о которой достаточны для определения ее местоположения на местности

* Красные линии определены по внешней границе зон размещения всех проектируемых линейных объектов

					1020-16-ОЧ.ЛЮ.1-1		
					Проект внесения изменений в проект планировки территории, совмещенный с проектом межевания территории, в связи с планируемым размещением объекта: "Комплексная застройка в целях жилищного строительства в районе ул. Свердлова-Бажова в г. Березники. Микрорайон "ЕвроХим"		
Изм.	Колуч	Лист	№ док.	Подпись	Дата		
Разработал	Кучина			<i>Степанова</i>	08.18	Проект планировки территории, предусматривающий размещение нескольких линейных объектов	
Гл. инженер	Зубарев			<i>Зубарев</i>		Стадия	Лист
Н. контроль	Зубарев			<i>Зубарев</i>		ППМ	1.12
					Чертеж красных линий Лист 12 М 1:500		
					АРТ проект		

Чертеж красных линий
Лист 13

Схема расположения листов



Условные обозначения

- - граница кадастровых кварталов
- - граница кадастровых участков
- - граница отвода земельного участка площадью 385000 м2
- - красные линии линейных объектов, выходящих за границу отвода участка площадью 385000 м2 +
- - проектируемый газопровод
- зоны размещения проектируемых линейных объектов выходящие за границы участка площадью 385000 м2
- 1.2 - обозначение и номер характерной точки красной линии, сведения о которой достаточны для определения ее местоположения на местности

					1020-16-ОЧ.ЛЮ.1-1		
					Проект внесения изменений в проект планировки территории, совмещенный с проектом межевания территории, в связи с планируемым размещением объекта: "Комплексная застройка в целях жилищного строительства в районе ул. Свердлова-Бажова в г. Березники. Микрорайон "ЕвроХим"		
Изм.	Кол.уч.	Лист	№ док.	Подпись	Дата		
					08.18		
Разработал					Кучина		
Гл. инженер					Зубарев		
Н. контроль					Зубарев		
					Проект планировки территории, предусматривающий размещение нескольких линейных объектов		
					Стация		Лист
					ППМ		1.13
					Листов		
					Чертеж красных линий		
					Лист 13		
					М 1:500		
					АРТ проект		

* Красные линии определены по внешней границе зон размещения всех проектируемых линейных объектов

Условные обозначения

- - граница кадастровых кварталов
- - граница кадастровых участков
- - граница отвода земельного участка площадью 385000 м²
- - красные линии линейных объектов, выходящих за границу отвода участка площадью 385000 м² *
- - проектируемый газопровод
- зоны размещения проектируемых линейных объектов выходящие за границы участка площадью 385000 м²
- 1.2 - обозначение и номер характерной точки красной линии, сведения о которой достаточны для определения ее местоположения на местности

* Красные линии определены по внешней границе зон размещения всех проектируемых линейных объектов

Чертеж красных линий Лист 14

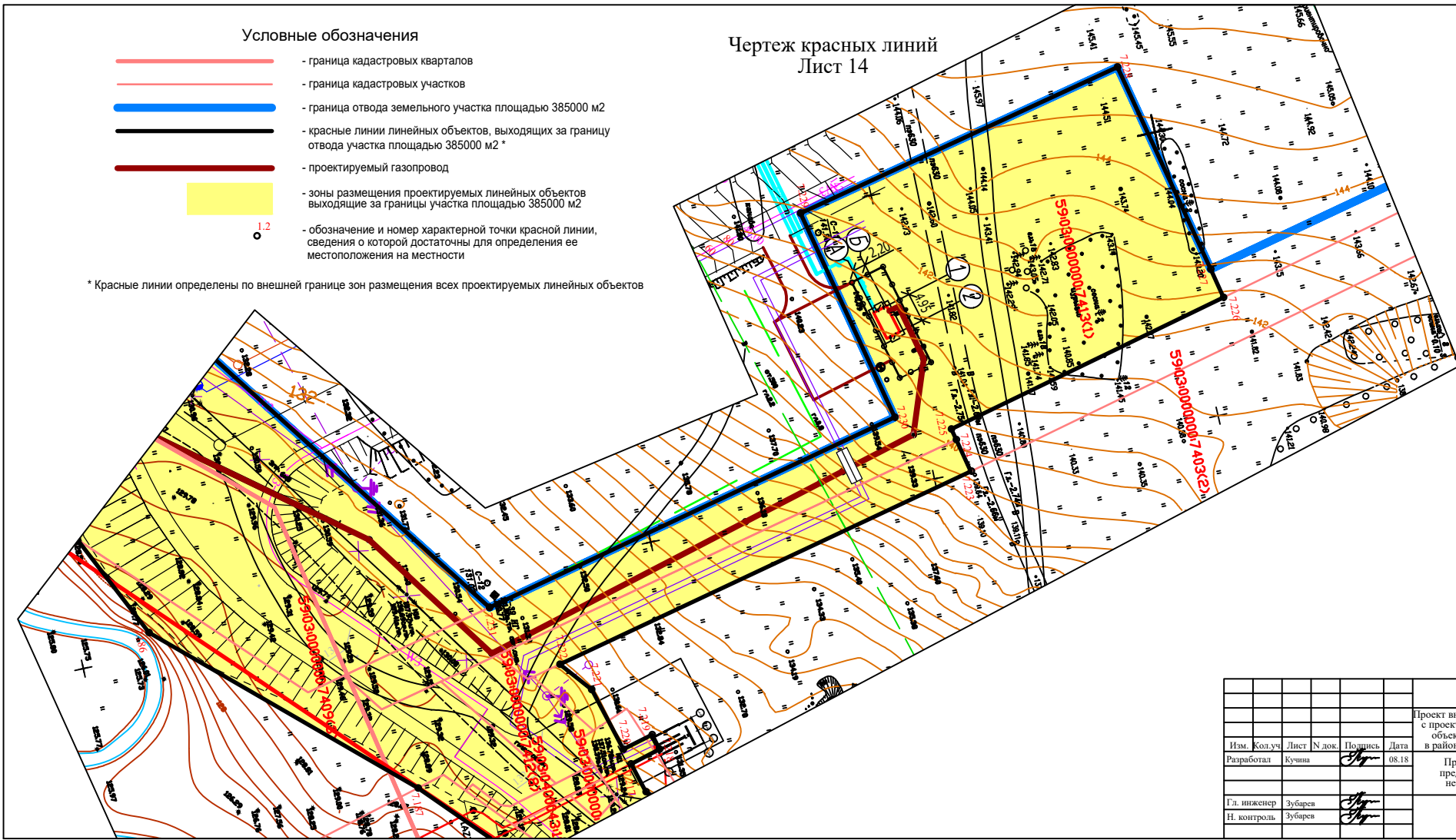
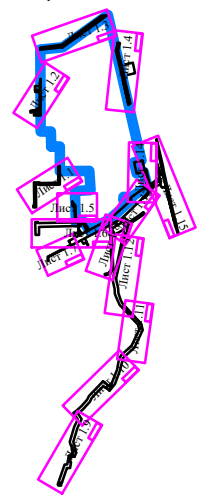


Схема расположения листов



					1020-16-ОЧ.ЛО.1-1				
					Проект внесения изменений в проект планировки территории, совмещенный с проектом межевания территории, в связи с планируемым размещением объекта: "Комплексная застройка в целях жилищного строительства в районе ул. Свердлова-Бажова в г. Березники. Микрорайон "ЕвроХим"				
Изм.	Кол.уч.	Лист	№ док.	Подпись	Дата	Проект планировки территории, предусматривающий размещение нескольких линейных объектов	Стадия	Лист	Листов
	Разработал	Кучина			08.18		ППМ	1.14	
Гл. инженер	Зубарев					Чертеж красных линий Лист 14 М 1:500	АРТ проект		
Н. контроль	Зубарев								

Чертеж красных линий
Лист 15

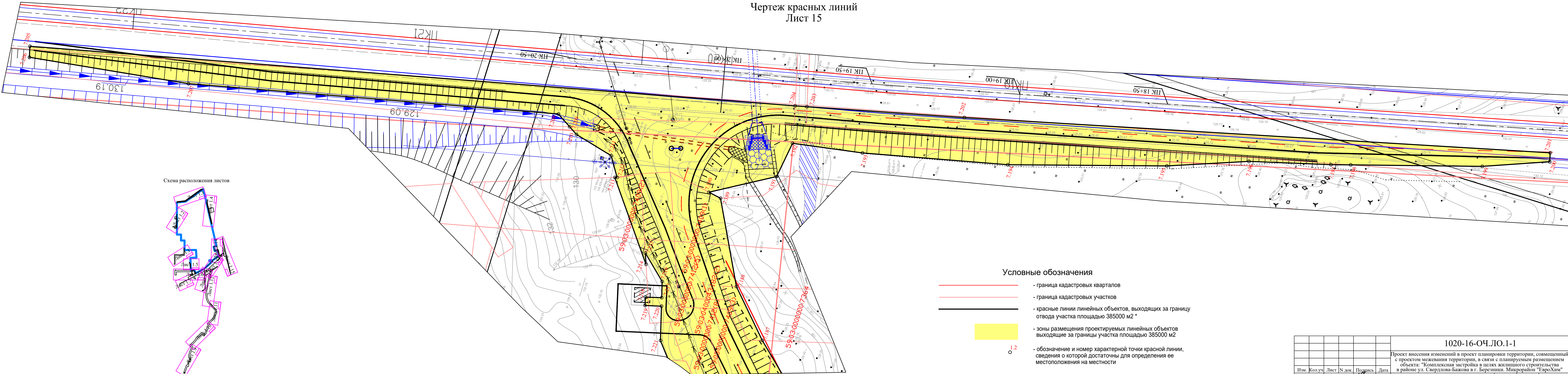
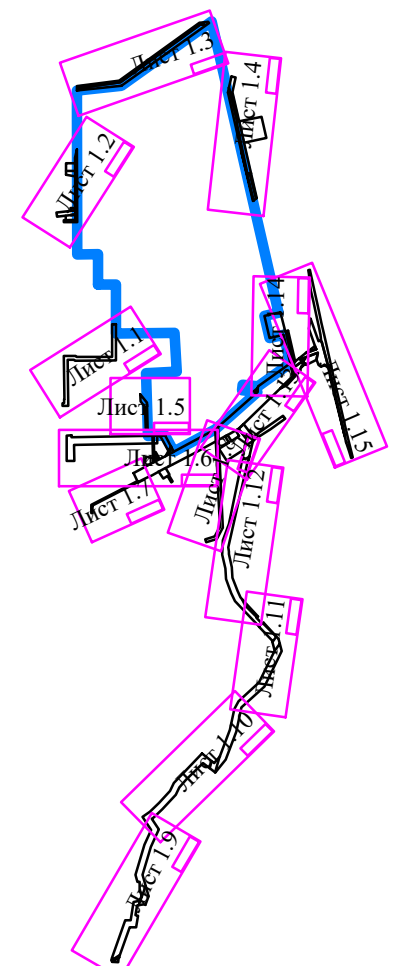





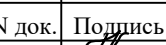


Схема расположения листов



Условные обозначения

-  - граница кадастровых кварталов
-  - граница кадастровых участков
-  - красные линии линейных объектов, выходящих за границу отвода участка площадью 385000 м2 *
-  - зоны размещения проектируемых линейных объектов выходящие за границы участка площадью 385000 м2
-  - обозначение и номер характерной точки красной линии, сведения о которой достаточны для определения ее местоположения на местности

					1020-16-ОЧ.ЛО.1-1		
					Проект внесения изменений в проект планировки территории, совмещенный с проектом межевания территории, в связи с планируемым размещением объекта: "Комплексная застройка в целях жилищного строительства в районе ул. Свердлова-Баждова в г. Березники. Микрорайон "ЕвроХим"		
Изм.	Кол.уч.	Лист	№ док.	Подпись	Дата	Проект планировки территории, предусматривающий размещение нескольких линейных объектов	
Разработал		Кучина			08.18	ППМ	Лист 1.15
					Чертёж красных линий		
					Лист 15		
					М 1:500		
					АРТ проект		

Чертеж границ зон планируемого размещения линейных объектов Лист 1

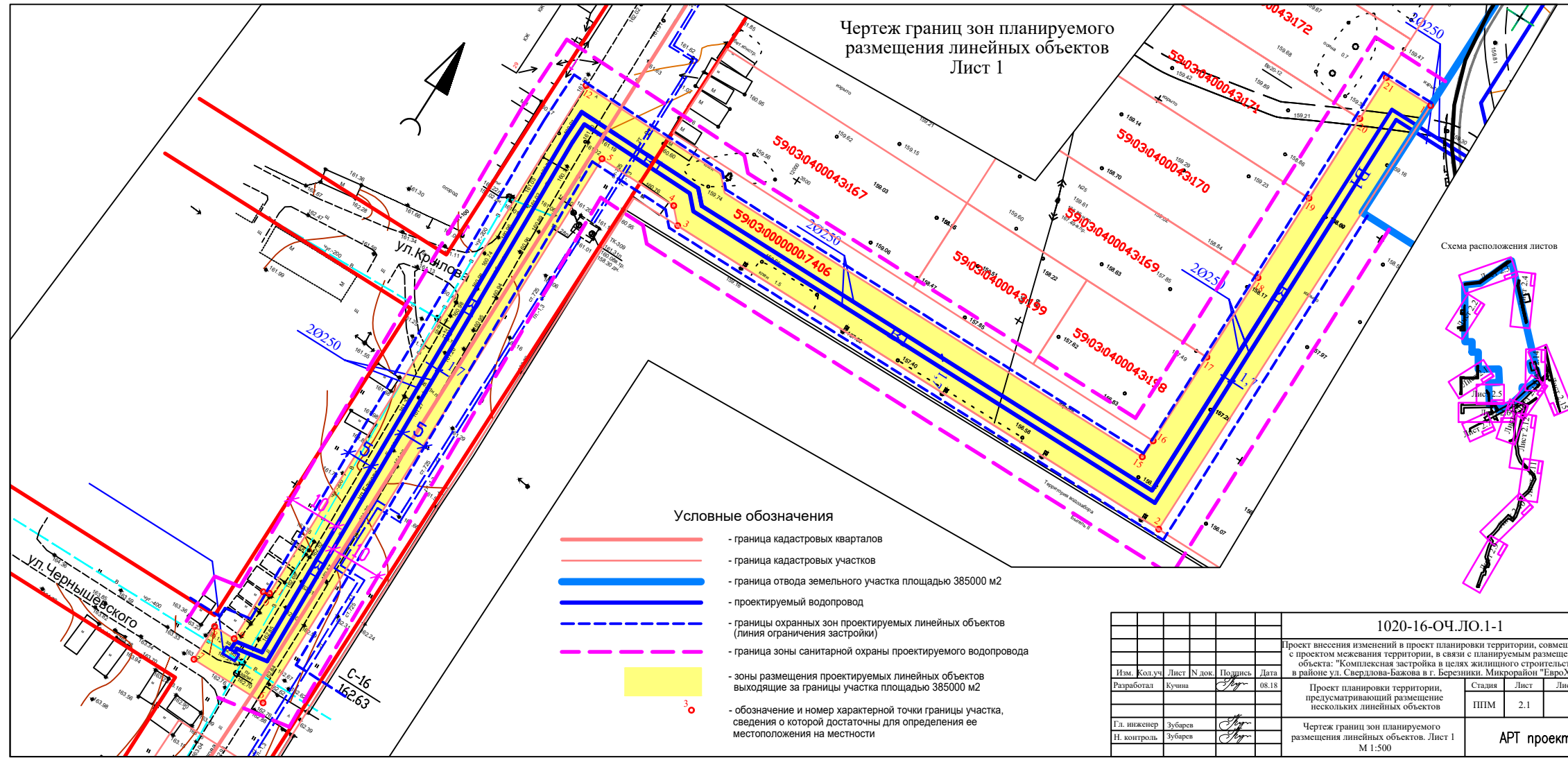
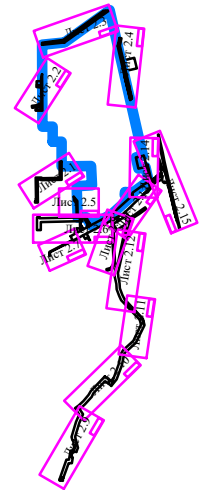


Схема расположения листов

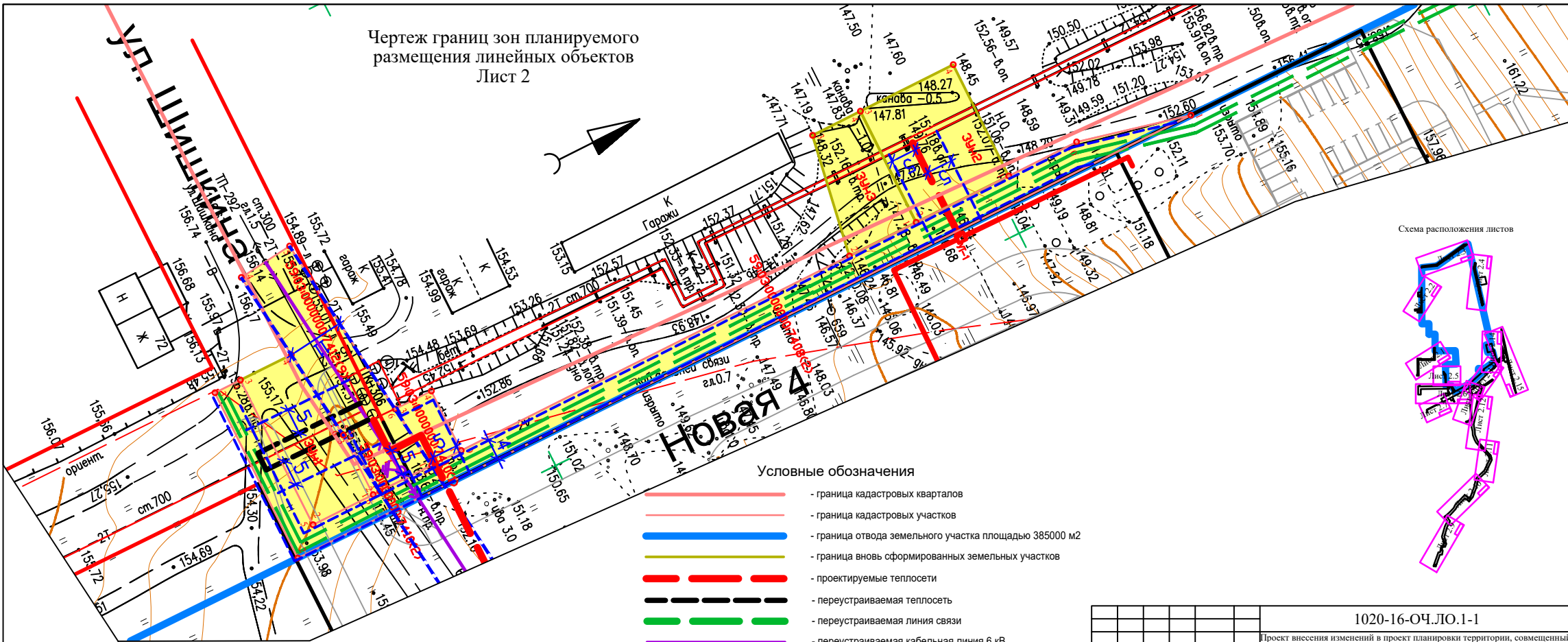



Условные обозначения

- граница кадастровых кварталов
- - - граница кадастровых участков
- граница отвода земельного участка площадью 385000 м2
- - - проектируемый водопровод
- - - - - границы охранных зон проектируемых линейных объектов (линия ограничения застройки)
- - - - - граница зоны санитарной охраны проектируемого водопровода
- зоны размещения проектируемых линейных объектов выходящие за границы участка площадью 385000 м2
- o - обозначение и номер характерной точки границы участка, сведения о которой достаточны для определения ее местоположения на местности

					1020-16-ОЧ.ЛЮ.1-1				
					Проект внесения изменений в проект планировки территории, совмещенный с проектом межевания территории, в связи с планируемым размещением объекта: "Комплексная застройка в целях жилищного строительства в районе ул. Свердлова-Бажова в г. Березники. Микрорайон "ЕвроХим"				
Изм.	Кол.уч.	Лист	№ док.	Подпись	Дата	Проект планировки территории, предусматривающий размещение нескольких линейных объектов	Стадия	Лист	Листов
		Разработал	Кучина	<i>[Signature]</i>	08.18		ППМ	2.1	
Гл. инженер	Зубарев			<i>[Signature]</i>		Чертеж границ зон планируемого размещения линейных объектов. Лист 1 М 1:500	АРТ проект		
Н. контроль	Зубарев			<i>[Signature]</i>					

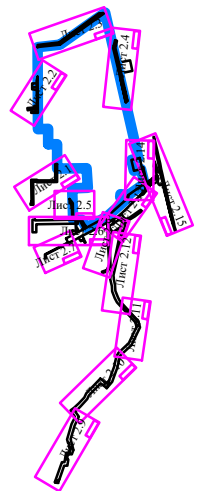
Чертеж границ зон планируемого размещения линейных объектов
Лист 2



Условные обозначения

- граница кадастровых кварталов
- граница кадастровых участков
- граница отвода земельного участка площадью 385000 м2
- граница вновь сформированных земельных участков
- проектируемые теплосети
- переустраиваемая теплосеть
- переустраиваемая линия связи
- переустраиваемая кабельная линия 6 кВ
- границы охранных зон проектируемых линейных объектов (линия ограничения застройки)
- зоны размещения проектируемых линейных объектов выходящие за границы участка площадью 385000 м2
- обозначение и номер характерной точки границы участка, сведения о которой достаточны для определения ее местоположения на местности

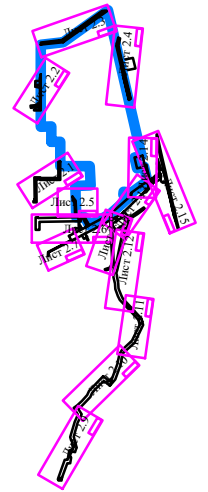
Схема расположения листов



				1020-16-ОЧ.ЛЮ.1-1				
				Проект внесения изменений в проект планировки территории, совмещенный с проектом межевания территории, в связи с планируемым размещением объекта: "Комплексная застройка в целях жилищного строительства в районе ул. Свердлова-Бакова в г. Березники. Микрорайон "ЕвроХим"				
Изм.	Кол.уч.	Лист	№ док.	Подпись	Дата	Стадия	Лист	Листов
Разработал	Кучина				08.18	Проект планировки территории, предусматривающий размещение нескольких линейных объектов	ППМ	2.2
Гл. инженер	Зубарев							
Н. контроль	Зубарев					Чертеж границ зон планируемого размещения линейных объектов. Лист 2 М 1:500	АРТ проект	

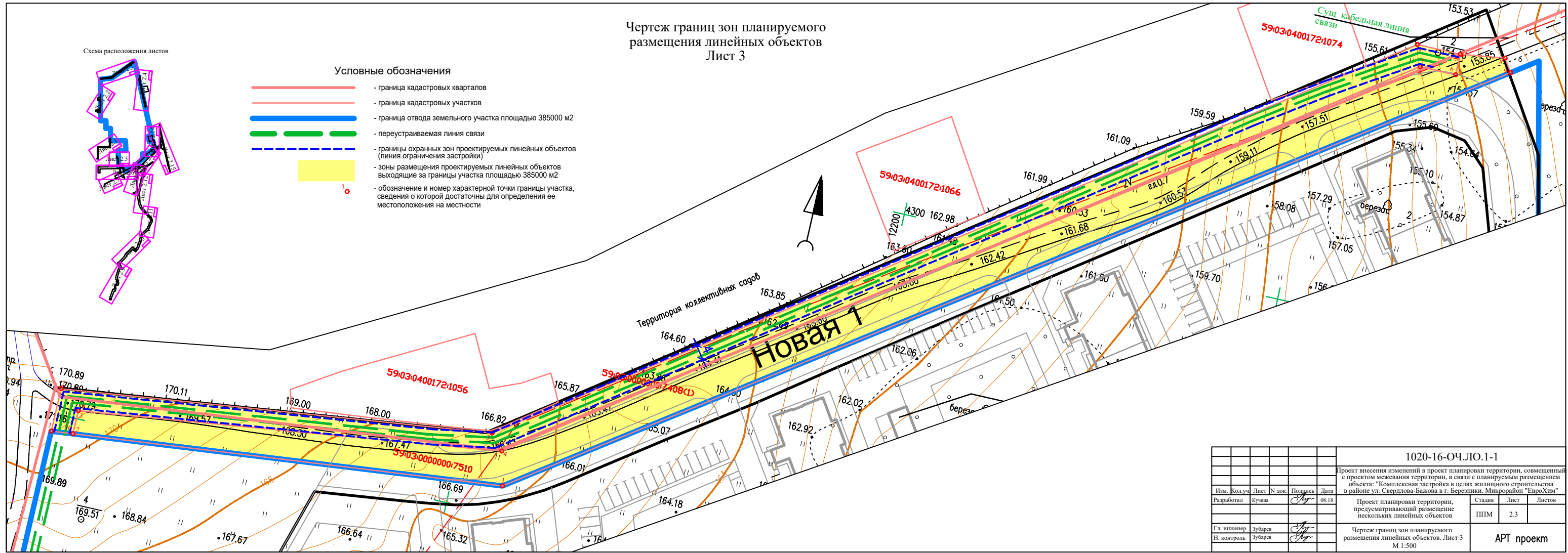
Чертеж границ зон планируемого размещения линейных объектов Лист 3

Схема расположения листов



Условные обозначения

- - граница кадастровых кварталов
- - граница кадастровых участков
- - граница отвода земельного участка площадью 385000 м2
- - переустраиваемая линия связи
- - - - границы охранных зон проектируемых линейных объектов (линия ограничения застройки)
- зоны размещения проектируемых линейных объектов выходящие за границы участка площадью 385000 м2
- - обозначение и номер характерной точки границы участка, сведения о которой достаточны для определения ее местоположения на местности



1020-16-ОЧ.ЛО.1-1					
Проект внесения изменений в проект планировки территории, совмещенный с проектом межевания территории, в связи с планируемым размещением объекта: "Комплексная застройка в целях жилищного строительства в районе ул. Свердлова-Важова в г. Березники. Микрорайон "ЕвроХим"					
Изм.	Колуч	Лист	№ док.	Подпись	Дата
				<i>[Подпись]</i>	08.18
Разработал Кучина				Проект планировки территории, предусматривающий размещение нескольких линейных объектов	
Гл. инженер Зубарев				Стадия	
Н. контроль Зубарев				Лист	
Чертеж границ зон планируемого размещения линейных объектов. Лист 3 М 1:500				Листов	
				ППМ 2.3	
				АРТ проект	

Чертеж границ зон планируемого размещения линейных объектов
Лист 4

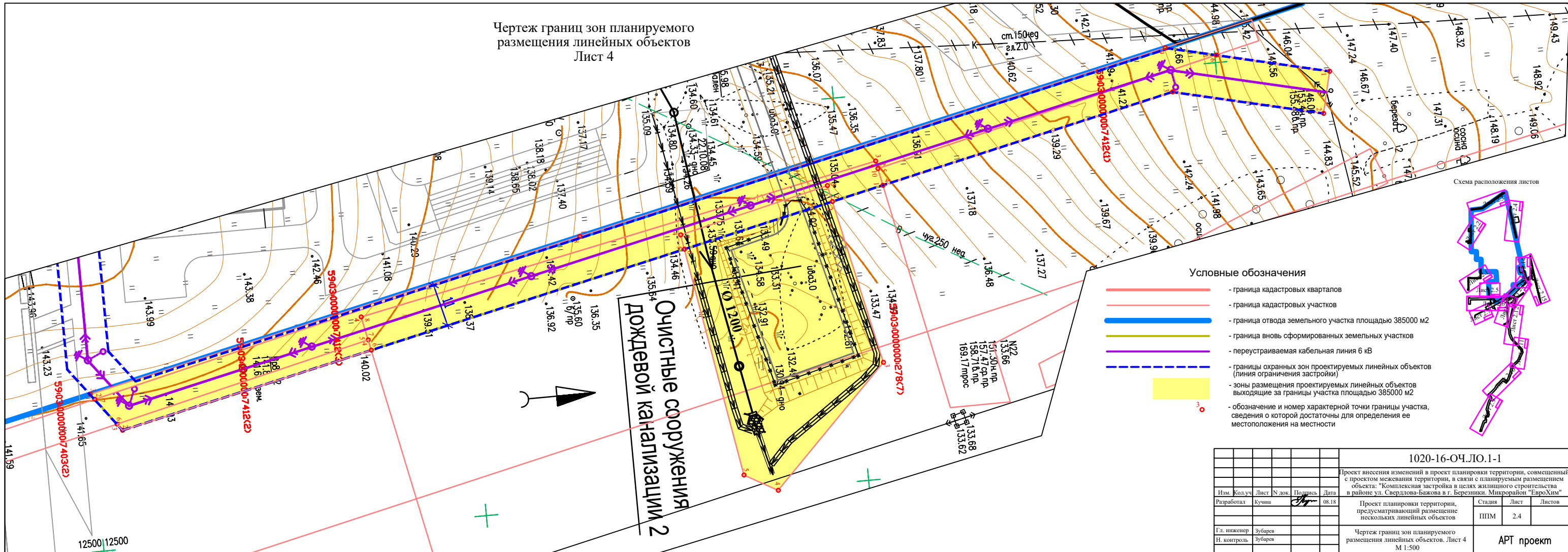
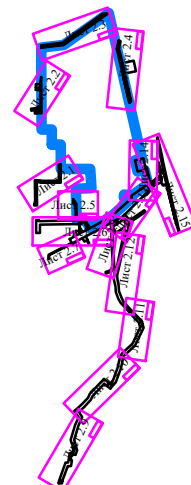











Схема расположения листов



Условные обозначения

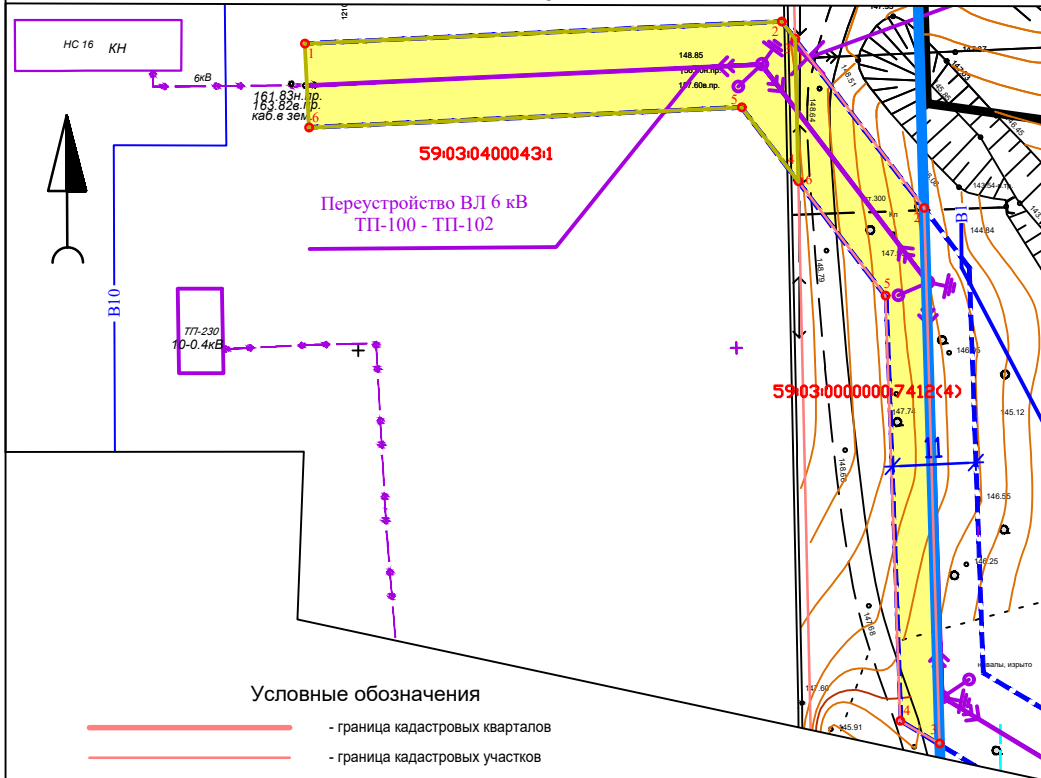
-  - граница кадастровых кварталов
-  - граница кадастровых участков
-  - граница отвода земельного участка площадью 385000 м2
-  - граница вновь сформированных земельных участков
-  - переустраиваемая кабельная линия 6 кВ
-  - границы охраняемых зон проектируемых линейных объектов (линия ограничения застройки)
-  - зоны размещения проектируемых линейных объектов выходящие за границы участка площадью 385000 м2
-  - обозначение и номер характерной точки границы участка, сведения о которой достаточны для определения ее местоположения на местности

**Очистные сооружения 2
дождевой канализации**

					1020-16-ОЧ.ЛЮ.1-1		
					Проект внесения изменений в проект планировки территории, совмещенный с проектом межевания территории, в связи с планируемым размещением объекта: "Комплексная застройка в целях жилищного строительства в районе ул. Свердлова-Важова в г. Березники. Микрорайон "ЕвроХим"		
Изм.	Колуч	Лист	№ док.	Подпись	Дата		
					08.18		
Разработал					Кутина		
Гл. инженер					Зубарев	Стадия	Лист
Н. контроль					Зубарев	ППМ	2.4
					Проект планировки территории, предусматривающий размещение нескольких линейных объектов		
					Чертеж границ зон планируемого размещения линейных объектов. Лист 4 М 1:500		
					АРТ проект		

Чертеж границ зон планируемого размещения линейных объектов

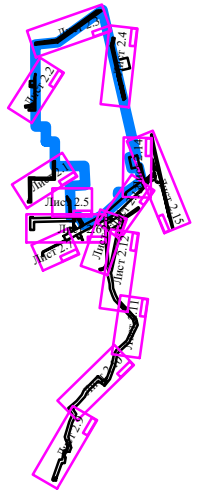
Лист 5



Условные обозначения

- - граница кадастровых кварталов
- - граница кадастровых участков
- - граница отвода земельного участка площадью 385000 м2
- - граница вновь сформированных земельных участков
- - переустраиваемая кабельная линия 6 кВ
- - - - границы охранных зон проектируемых линейных объектов (линия ограничения застройки)
- зоны размещения проектируемых линейных объектов выходящие за границы участка площадью 385000 м2
- - обозначение и номер характерной точки границы участка, сведения о которой достаточны для определения ее местоположения на местности

Схема расположения листов



Изм.	Код.уч.	Лист	№ док.	Подпись	Дата
Разработал	Кушина			<i>Кушина</i>	
Гл. инженер	Зубарев			<i>Зубарев</i>	
Н. контроль	Зубарев			<i>Зубарев</i>	

1020-16-ОЧ.ЛО.1-1		
Проект внесения изменений в проект планировки территории, совмещенный с проектом межевания территории, в связи с планируемым размещением объекта: "Комплексная застройка в целях жилищного строительства в районе ул. Свердлова-Бажова в г. Березники. Микрорайон "ЕвроХим"		
Стадия	Лист	Листов
ППМ	2.5	
Чертеж границ зон планируемого размещения линейных объектов. Лист 5 М 1:500		
АПТ проект		

Чертеж границ зон планируемого размещения линейных объектов

Лист 7

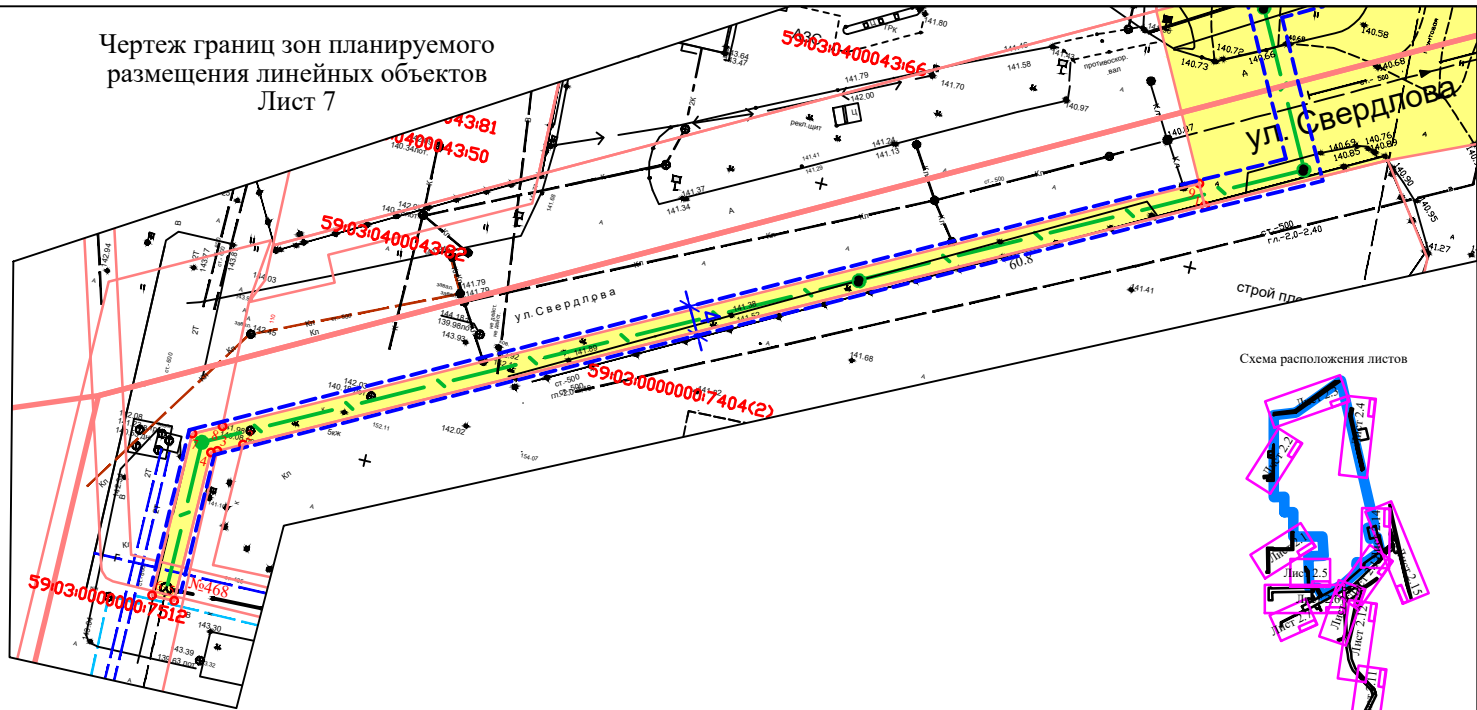
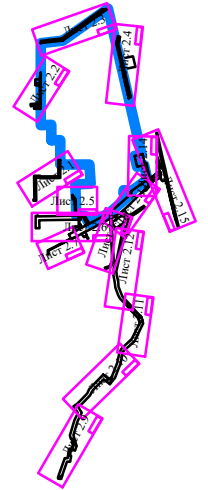


Схема расположения листов

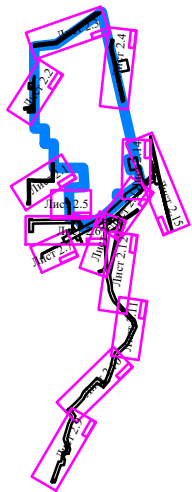


Условные обозначения

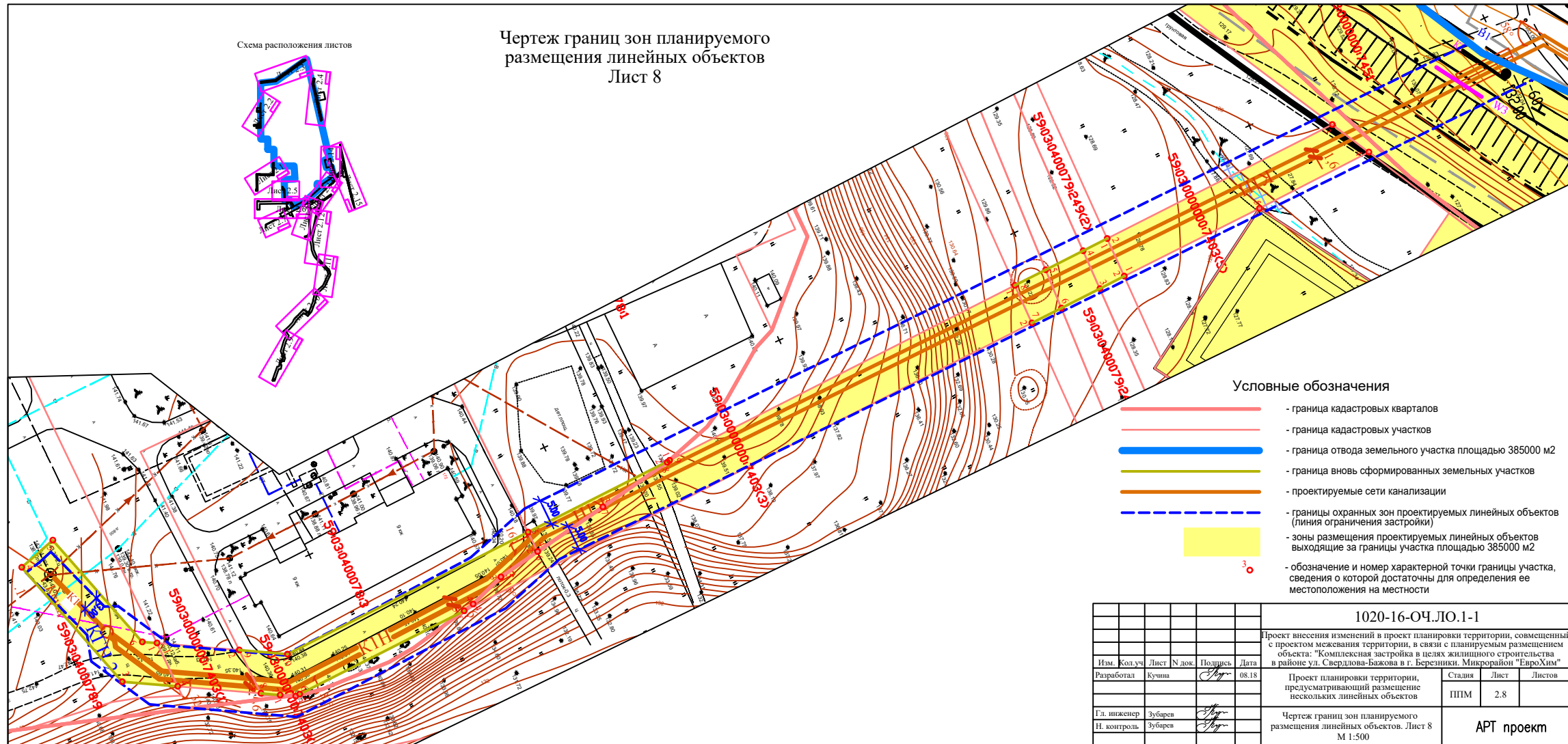
- - граница кадастровых кварталов
- - граница кадастровых участков
- - граница отвода земельного участка площадью 385000 м2
- - проектируемая линия связи
- - - - границы охранных зон проектируемых линейных объектов (линия ограничения застройки)
- зоны размещения проектируемых линейных объектов выходящие за границы участка площадью 385000 м2
- - обозначение и номер характерной точки границы участка, сведения о которой достаточны для определения ее местоположения на местности

					1020-16-ОЧ.ЛЮ.1-1			
					Проект внесения изменений в проект планировки территории, совмещенный с проектом межевания территории, в связи с планируемым размещением объекта: "Комплексная застройка в целях жилищного строительства в районе ул. Свердлова-Бажова в г. Березники. Микрорайон "ЕвроХим"			
Изм.	Код.уч.	Лист	N док.	Подпись	Дата	Стадия	Лист	Листов
Разработал	Кучина			<i>[Signature]</i>	08.18	Проект планировки территории, предусматривающий размещение нескольких линейных объектов	ППМ	2.7
Гл. инженер	Зубарев			<i>[Signature]</i>				
N. контроль	Зубарев			<i>[Signature]</i>		Чертеж границ зон планируемого размещения линейных объектов. Лист 7 М 1:500	АРТ проект	

Схема расположения листов



Чертеж границ зон планируемого размещения линейных объектов Лист 8

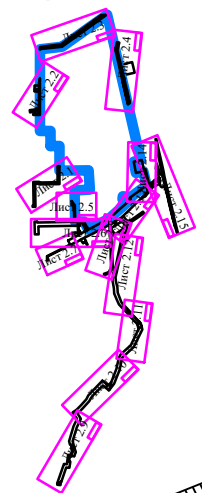


Условные обозначения

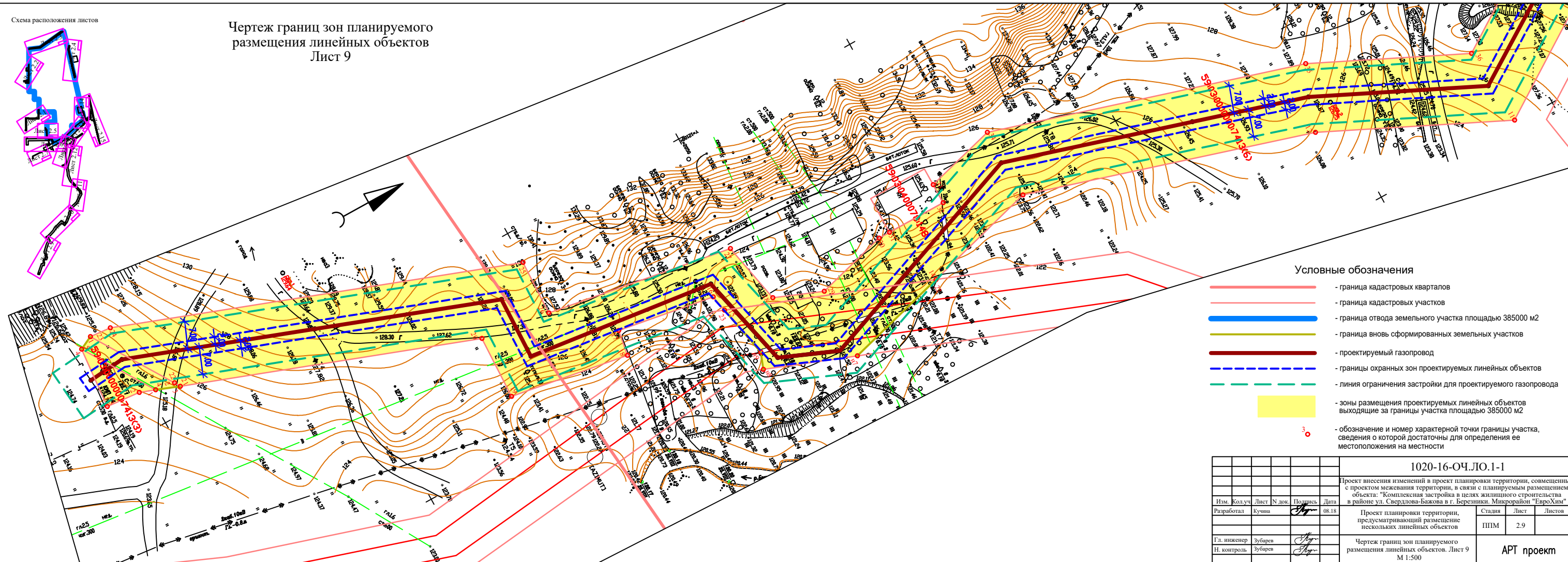
- граница кадастровых кварталов
- граница кадастровых участков
- граница отвода земельного участка площадью 385000 м2
- граница вновь сформированных земельных участков
- проектируемые сети канализации
- - - границы охранных зон проектируемых линейных объектов (линия ограничения застройки)
- зоны размещения проектируемых линейных объектов выходящие за границы участка площадью 385000 м2
- - обозначение и номер характерной точки границы участка, сведения о которой достаточны для определения ее местоположения на местности

					1020-16-ОЧ.ЛЮ.1-1				
					Проект внесения изменений в проект планировки территории, совмещенный с проектом межевания территории, в связи с планируемым размещением объекта: "Комплексная застройка в целях жилищного строительства в районе ул. Свердлова-Бажова в г. Березники. Микрорайон "ЕвроХим"				
Изм.	Кол.уч.	Лист	№ док.	Подпись	Дата				
Разработал	Кучина	<i>Степанова</i>	08.18			Проект планировки территории, предусматривающий размещение нескольких линейных объектов	Стадия	Лист	Листов
Гл. инженер	Зубарев	<i>Зубарев</i>				Чертеж границ зон планируемого размещения линейных объектов. Лист 8 М 1:500	ППМ	2.8	
И. контроль	Зубарев	<i>Зубарев</i>					АРТ проект		

Схема расположения листов



Чертеж границ зон планируемого размещения линейных объектов
Лист 9



- Условные обозначения**
- граница кадастровых кварталов
 - граница кадастровых участков
 - граница отвода земельного участка площадью 385000 м2
 - граница вновь сформированных земельных участков
 - проектируемый газопровод
 - - - границы охранных зон проектируемых линейных объектов
 - - - линия ограничения застройки для проектируемого газопровода
 - зоны размещения проектируемых линейных объектов выходящие за границы участка площадью 385000 м2
 - - обозначение и номер характерной точки границы участка, сведения о которой достаточны для определения ее местоположения на местности

1020-16-ОЧ.ЛО.1-1					
Проект внесения изменений в проект планировки территории, совмещенный с проектом межевания территории, в связи с планируемым размещением объекта: "Комплексная застройка в целях жилищного строительства в районе ул. Свердлова-Важова в г. Березники. Микрорайон "ЕвроХим"					
Изм.	Колуч	Лист	№ док.	Подпись	Дата
				<i>[Signature]</i>	08.18
Разработал			Кущина		
Гл. инженер			Зубарев		
Н. контроль			Зубарев		
Проект планировки территории, предусматривающий размещение нескольких линейных объектов			Стадия	Лист	Листов
			ППМ	2.9	
Чертеж границ зон планируемого размещения линейных объектов. Лист 9 М 1:500			АРТ проект		

Чертеж границ зон планируемого размещения линейных объектов
Лист 10

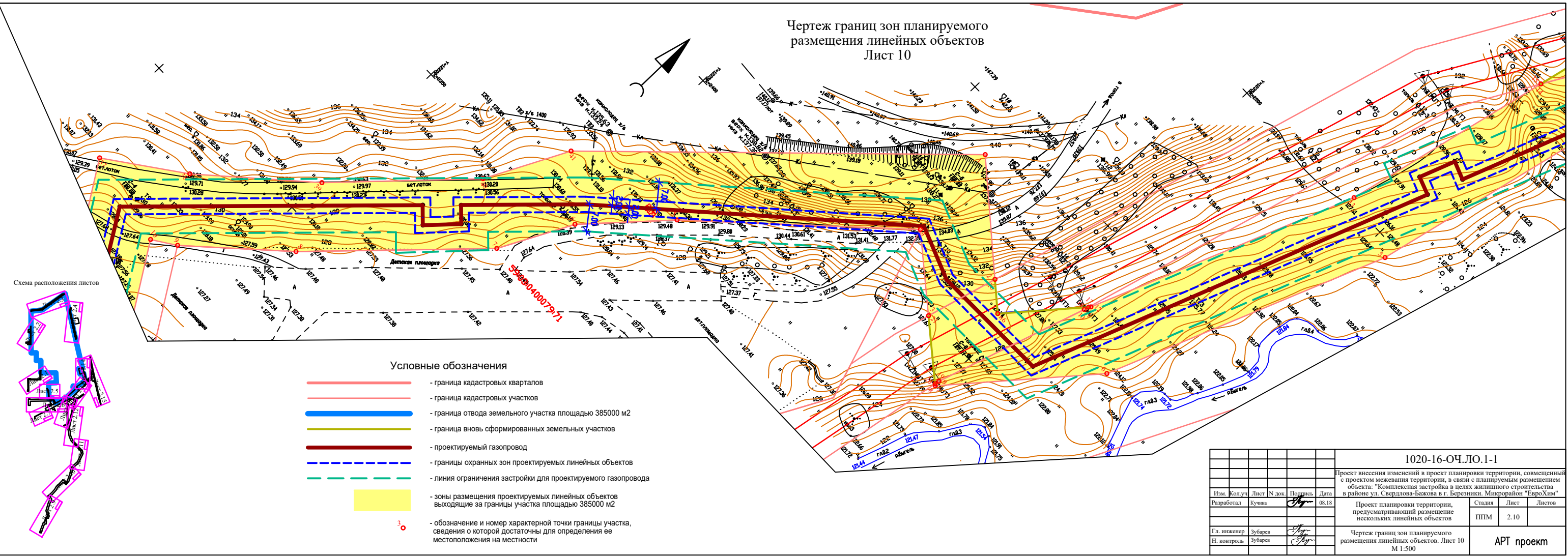
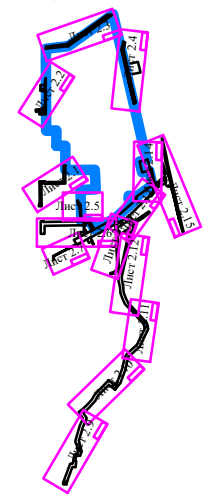


Схема расположения листов



Условные обозначения

- - граница кадастровых кварталов
- - граница кадастровых участков
- - граница отвода земельного участка площадью 385000 м2
- - граница вновь сформированных земельных участков
- - проектируемый газопровод
- - границы охранных зон проектируемых линейных объектов
- - линия ограничения застройки для проектируемого газопровода
- зоны размещения проектируемых линейных объектов выходящие за границы участка площадью 385000 м2
- 3 - обозначение и номер характерной точки границы участка, сведения о которой достаточны для определения ее местоположения на местности

						1020-16-ОЧ.ЛО.1-1		
						Проект внесения изменений в проект планировки территории, совмещенный с проектом межевания территории, в связи с планируемым размещением объекта: "Комплексная застройка в целях жилищного строительства в районе ул. Свердлова-Баева в г. Березники. Микрорайон "ЕвроХим"		
Изм.	Колуч	Лист	№ док.	Подпись	Дата			
Разработал	Кучина			<i>[Signature]</i>	08.18	Проект планировки территории, предусматривающий размещение нескольких линейных объектов		
Гл. инженер	Зубарев			<i>[Signature]</i>		Стадия	Лист	Листов
Н. контроль	Зубарев			<i>[Signature]</i>		ППМ	2.10	
						Чертеж границ зон планируемого размещения линейных объектов. Лист 10 М 1:500		
						АРТ проект		

Чертеж границ зон планируемого размещения линейных объектов Лист 11

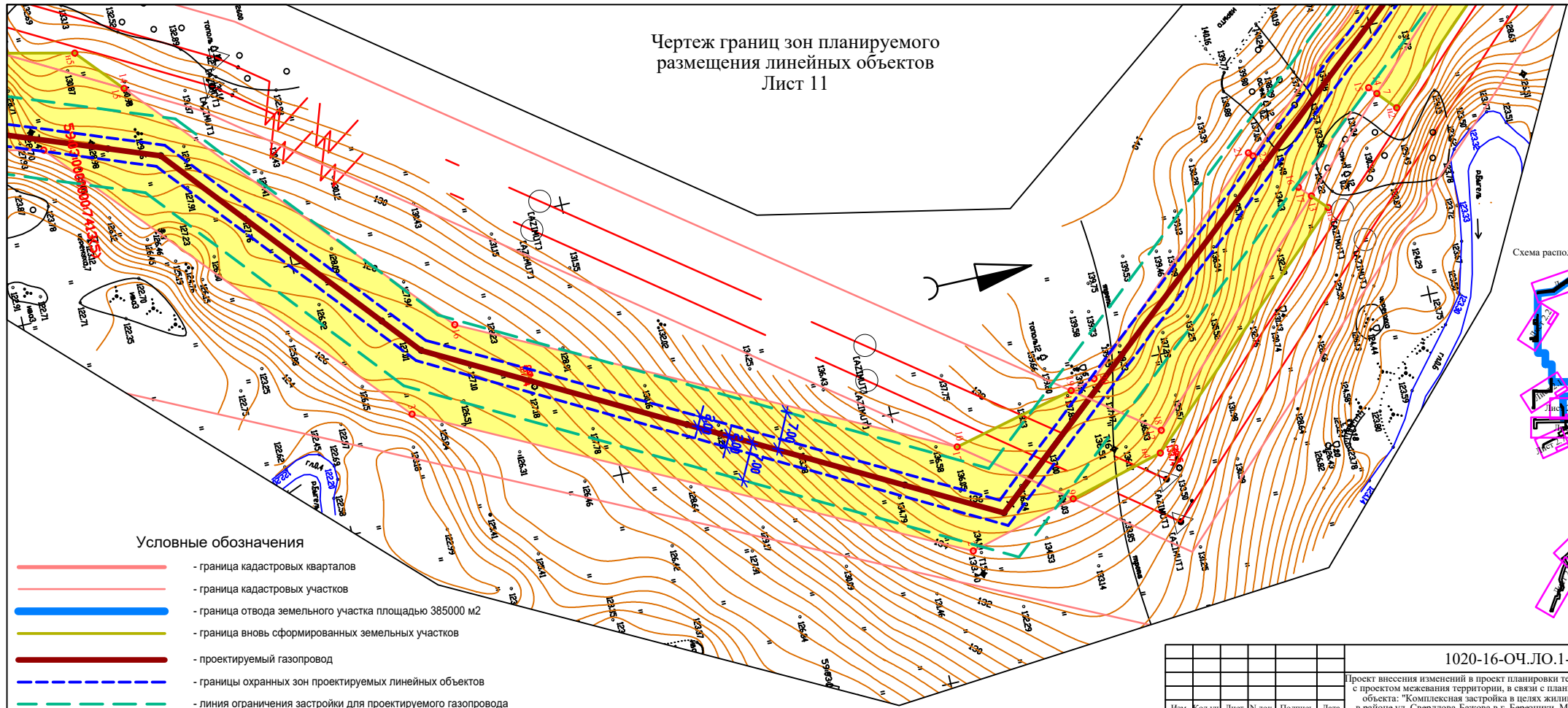
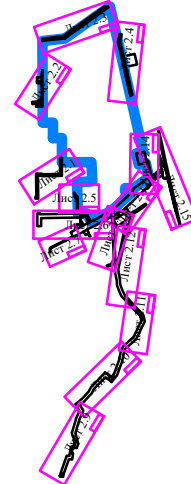


Схема расположения листов



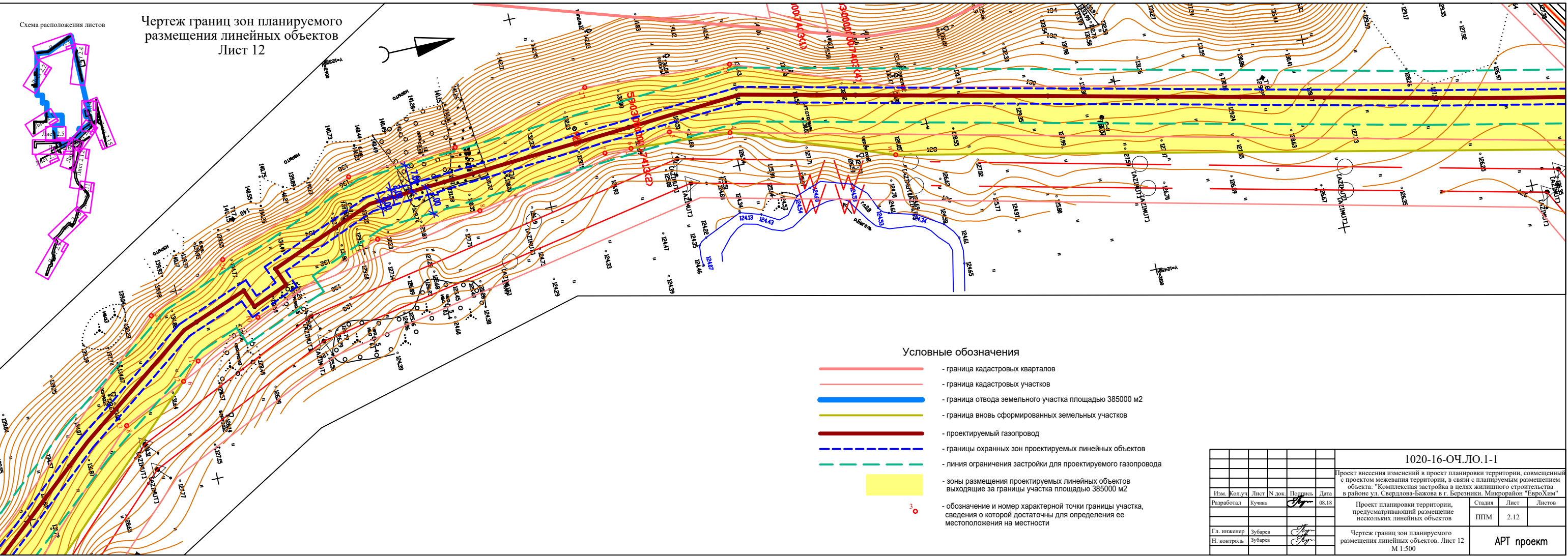
Условные обозначения

- - граница кадастровых кварталов
- - граница кадастровых участков
- - граница отвода земельного участка площадью 385000 м2
- - граница вновь сформированных земельных участков
- - проектируемый газопровод
- - границы охранных зон проектируемых линейных объектов
- - линия ограничения застройки для проектируемого газопровода
- зоны размещения проектируемых линейных объектов выходящие за границы участка площадью 385000 м2
- - обозначение и номер характерной точки границы участка, сведения о которой достаточны для определения ее местоположения на местности

3

				1020-16-ОЧ.ЛЮ.1-1		
				Проект внесения изменений в проект планировки территории, совмещенный с проектом межевания территории, в связи с планируемым размещением объекта: "Комплексная застройка в целях жилищного строительства в районе ул. Свердлова-Бажова в г. Березники. Микрорайон "ЕвроХим"		
Изм.	Кол.уч.	Лист	№ док.	Подпись	Дата	
	Разработал	Кучина			08.18	
				Проект планировки территории, предусматривающий размещение нескольких линейных объектов		
		Стадия	Лист	Листов		
		ППМ	2.11			
		Чертеж границ зон планируемого размещения линейных объектов. Лист 11 М 1:500			АРТ проект	

Чертеж границ зон планируемого размещения линейных объектов
Лист 12



Условные обозначения

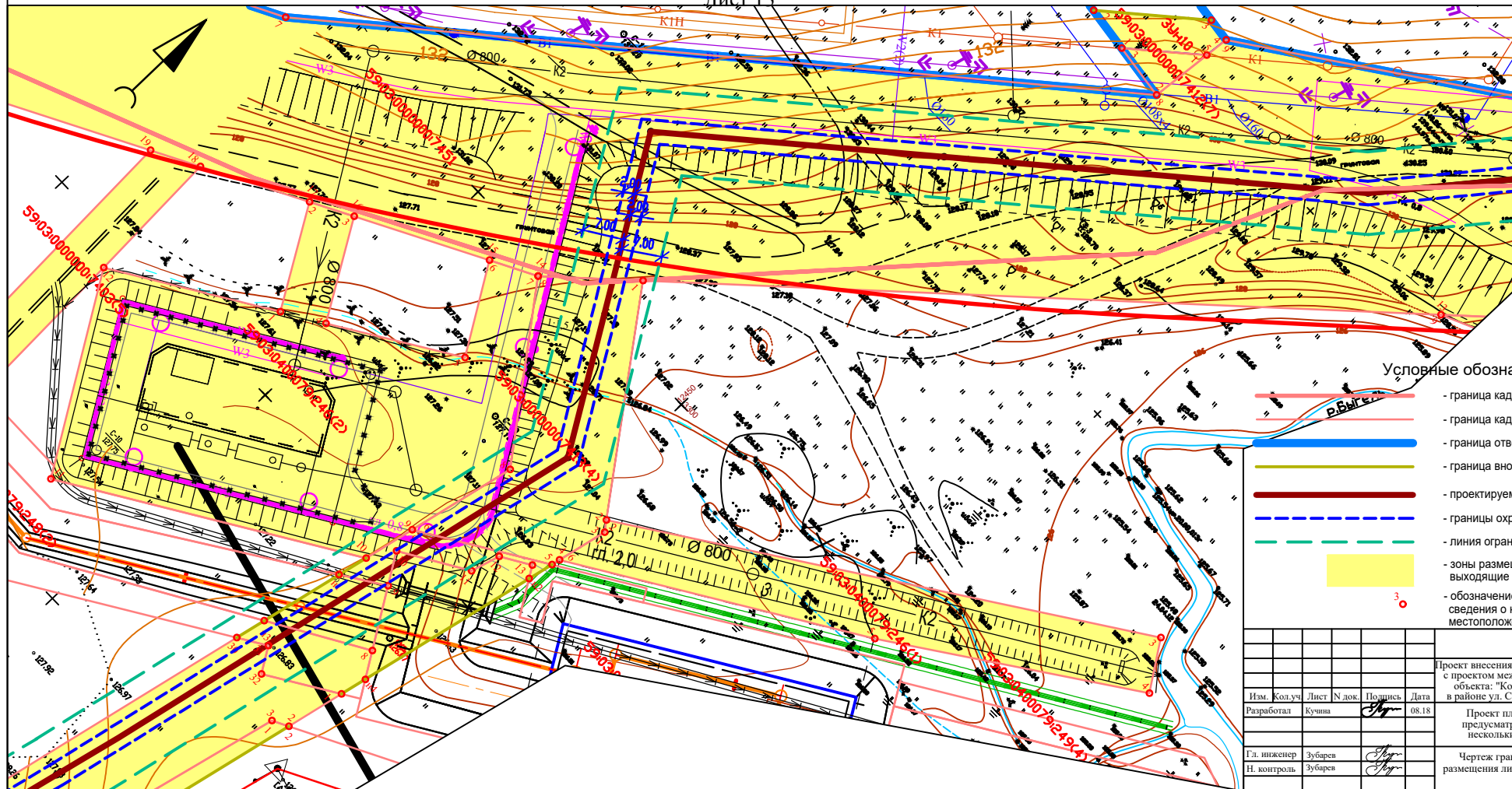
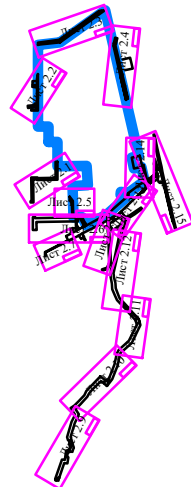
- - граница кадастровых кварталов
- - граница кадастровых участков
- - граница отвода земельного участка площадью 385000 м2
- - граница вновь сформированных земельных участков
- - проектируемый газопровод
- - - - границы охранных зон проектируемых линейных объектов
- - - - линия ограничения застройки для проектируемого газопровода
- зоны размещения проектируемых линейных объектов выходящие за границы участка площадью 385000 м2
- - обозначение и номер характерной точки границы участка, сведения о которой достаточны для определения ее местоположения на местности

1020-16-ОЧ.ЛЮ.1-1					
Проект внесения изменений в проект планировки территории, совмещенный с проектом межевания территории, в связи с планируемым размещением объекта: "Комплексная застройка в целях жилищного строительства в районе ул. Свердлова-Важдова в г. Березники. Микрорайон "ЕвроХим"					
Изм.	Колуч	Лист	№ док.	Подпись	Дата
				<i>[Signature]</i>	08.18
Разработал	Купина				
Гл. инженер	Зубарев			<i>[Signature]</i>	
Н. контроль	Зубарев			<i>[Signature]</i>	
				Проект планировки территории, предусматривающий размещение нескольких линейных объектов	Стадия
				Чертеж границ зон планируемого размещения линейных объектов. Лист 12 М 1:500	Лист
					Листов
					ППМ
					2.12
					АРТ проект










Чертеж границ зон планируемого размещения линейных объектов

Лист 13

Схема расположения листов



Условные обозначения

-  - граница кадастровых кварталов
-  - граница кадастровых участков
-  - граница отвода земельного участка площадью 385000 м2
-  - граница вновь сформированных земельных участков
-  - проектируемый газопровод
-  - границы охранных зон проектируемых линейных объектов
-  - линия ограничения застройки для проектируемого газопровода
-  - зоны размещения проектируемых линейных объектов выходящие за границы участка площадью 385000 м2
-  - обозначение и номер характерной точки границы участка, сведения о которой достаточны для определения ее местоположения на местности

					1020-16-ОЧ.ЛЮ.1-1				
					Проект внесения изменений в проект планировки территории, совмещенный с проектом межевания территории, в связи с планируемым размещением объекта: "Комплексная застройка в целях жилищного строительства в районе ул. Свердлова-Бакова в г. Березники. Микрорайон "ЕвроХим"				
Изм.	Кол.уч.	Лист	№ док.	Подпись	Дата				
					08.18				
Разработал					Кучина				
Гл. инженер					Зубарев				
Н. контроль					Зубарев				
					Проект планировки территории, предусматривающий размещение нескольких линейных объектов		Стация	Лист	Листов
							ППМ	2.13	
					Чертеж границ зон планируемого размещения линейных объектов. Лист 13 М 1:500		АРТ проект		

Условные обозначения

- - граница кадастровых кварталов
- - граница кадастровых участков
- - граница отвода земельного участка площадью 385000 м2
- - граница вновь сформированных земельных участков
- - проектируемый газопровод
- - - - границы охранных зон проектируемых линейных объектов
- - - - линия ограничения застройки для проектируемого газопровода
- зоны размещения проектируемых линейных объектов выходящие за границы участка площадью 385000 м2
- - обозначение и номер характерной точки границы участка, сведения о которой достаточны для определения ее местоположения на местности

Чертеж границ зон планируемого размещения линейных объектов
Лист 14

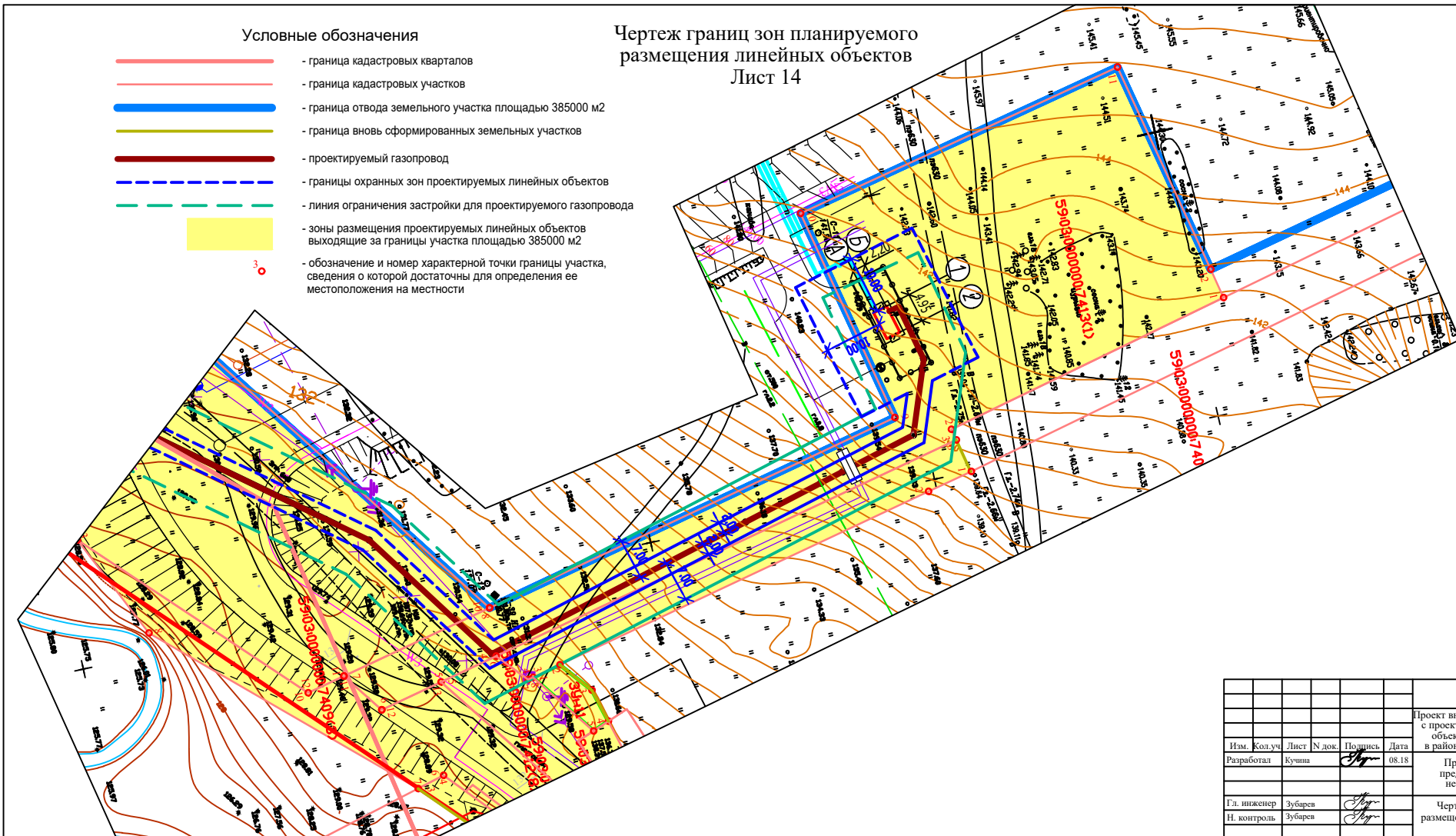
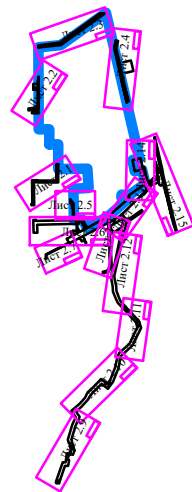


Схема расположения листов



					1020-16-ОЧ.ЛЮ.1-1				
					Проект внесения изменений в проект планировки территории, совмещенный с проектом межевания территории, в связи с планируемым размещением объекта: "Комплексная застройка в целях жилищного строительства в районе ул. Свердлова-Бажова в г. Березники. Микрорайон "ЕвроХим"				
Изм.	Кол.уч.	Лист	№ док.	Подпись	Дата	Проект планировки территории, предусматривающий размещение нескольких линейных объектов	Стадия	Лист	Листов
					08.18		ППМ	2.14	
Гл. инженер	Зубарев			<i>[Signature]</i>		Чертеж границ зон планируемого размещения линейных объектов. Лист 14 М 1:500	АРТ проект		
И. контроль	Зубарев			<i>[Signature]</i>					

Чертеж границ зон планируемого размещения линейных объектов
Лист 15

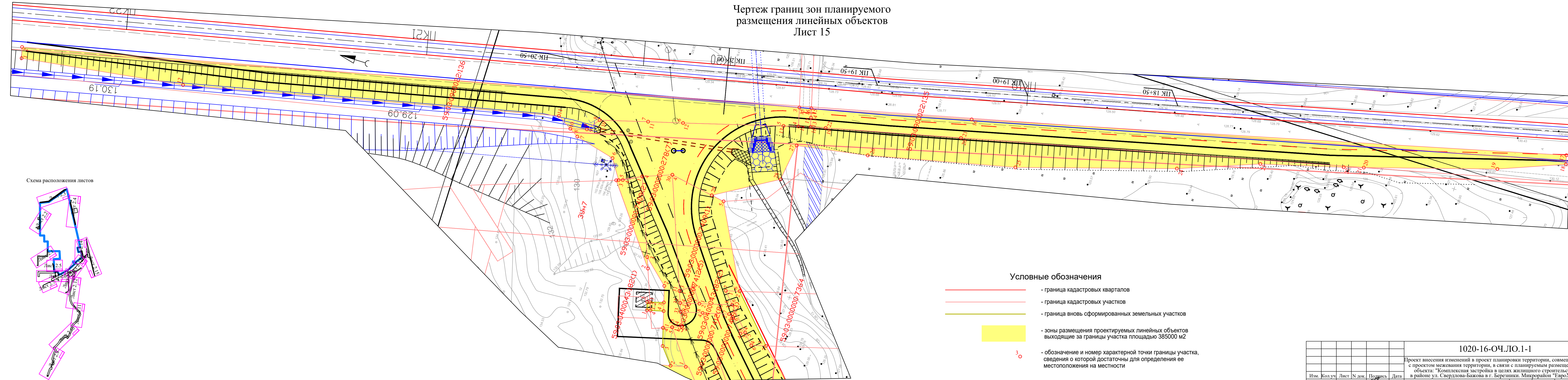
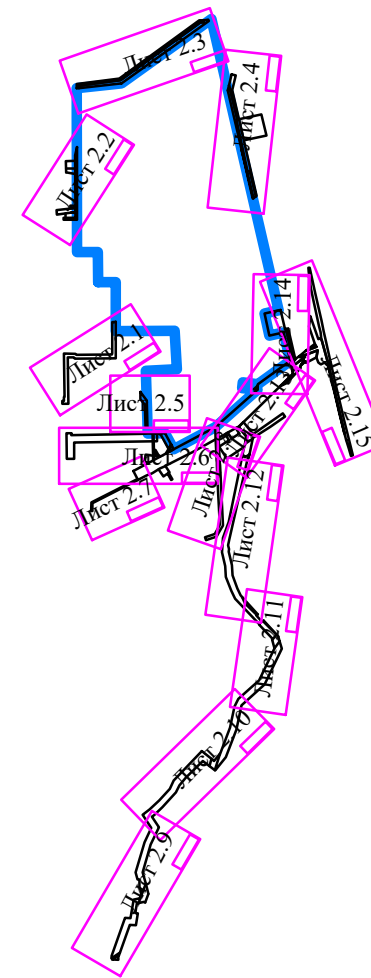


Схема расположения листов



Условные обозначения

- - граница кадастровых кварталов
- - граница кадастровых участков
- - граница вновь сформированных земельных участков
- зоны размещения проектируемых линейных объектов выходящие за границы участка площадью 385000 м2
- - обозначение и номер характерной точки границы участка, сведения о которой достаточны для определения ее местоположения на местности

				1020-16-ОЧ.ЛО.1-1		
				Проект внесения изменений в проект планировки территории, совмещенный с проектом межевания территории, в связи с планируемым размещением объекта: "Комплексная застройка в целях жилищного строительства в районе ул. Свердлова-Баждова в г. Березники. Микрорайон "ЕвроХим"		
Изм.	Кол.уч	Лист	№ док.	Подпись	Дата	
Разработал		Кучина		<i>[Signature]</i>	08.18	
				Проект планировки территории, предусматривающий размещение нескольких линейных объектов		Стадия
				ППМ		Лист
				2.15		Листов
				Чертеж границ зон планируемого размещения линейных объектов. Лист 15		APT проект
				М 1:500		
Гл. инженер	Зубарев	<i>[Signature]</i>				
Н. контроль	Зубарев	<i>[Signature]</i>				