

Схема предполагаемых к использованию земель или части земельного участка

Объект: транспортировка природного газа под давлением до 0.6 Мпа включительно

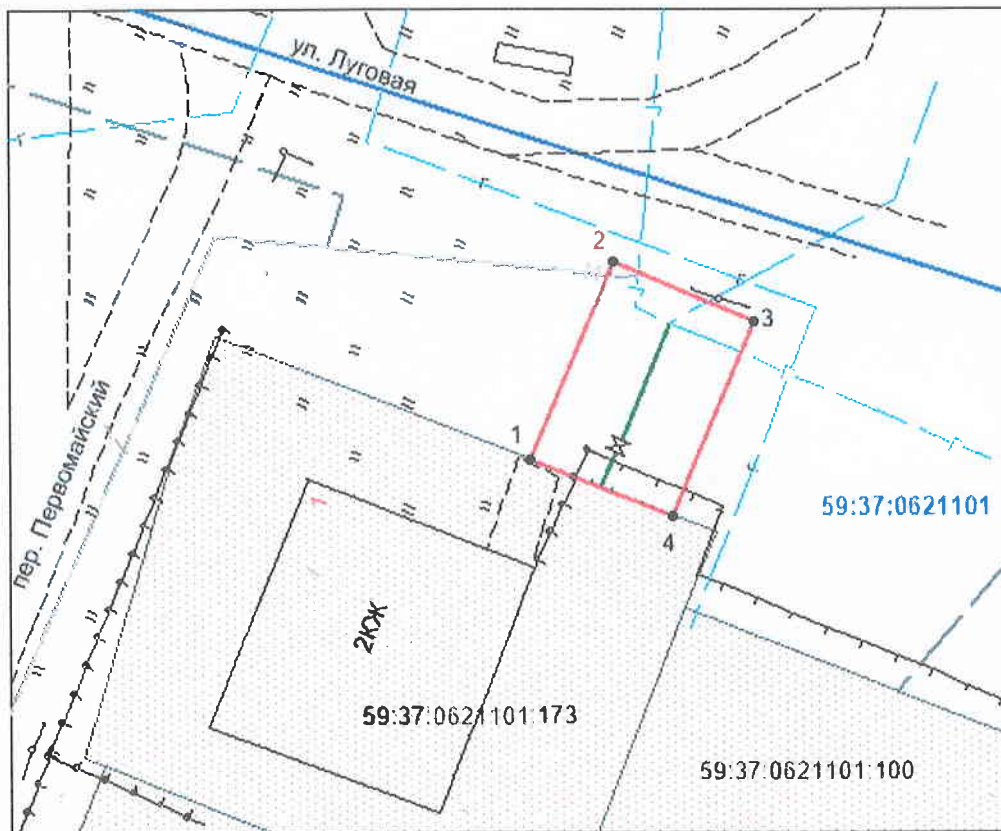
Местоположение: Пермский край, Усольский район, г. Усолье, пер. Первомайский, в районе дома 1

Площадь земель или части земельного участка, кв.м.: **141**

Категория земель: земли населенных пунктов






Вид разрешенного использования: для строительства газопровода

Обозначение характерных точек границ	Координаты, м (МСК-59)	
	X	Y
1	672759,55	2257021,37
2	672772,61	2257026,90
3	672768,71	2257036,12
4	672755,89	2257030,69



Масштаб 1:500

Условные обозначения:

-  - граница предполагаемых к использованию земель;
-  - граница учтенных земельных участков;
-  - граница кадастрового квартала;
-  - проектируемый газопровод;
-  - существующий газопровод;
- 59:37:0621101** - обозначение кадастрового квартала;
- 59:37:0621101:24** - кадастровый номер земельного участка.

Описание границ смежных землепользователей:

от т.1 до т.4 - земли общего пользования;
от т.4 до т.1 - земельный участок с кадастровым №59:37:0621101:173

Заявитель _____

/Т.А. Покидкина/

Верно