

Чертеж красных линий.

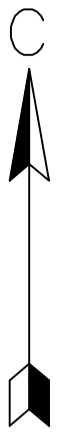
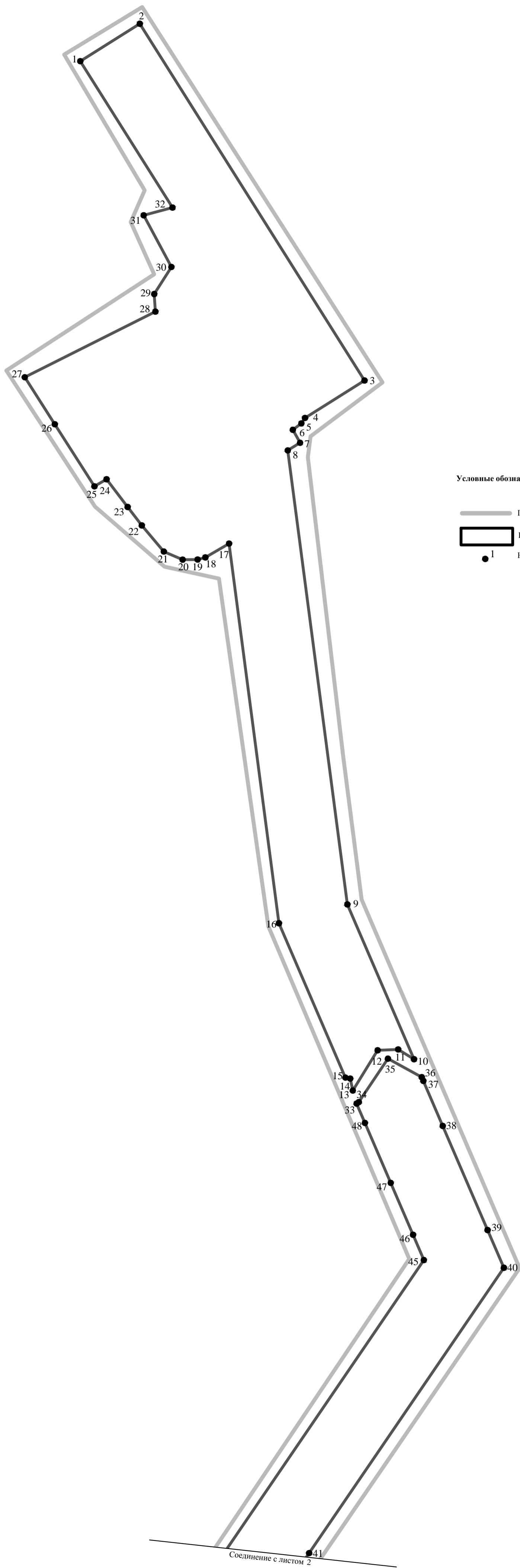
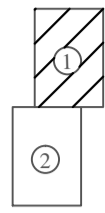





Схема расположения листов



Условные обозначения

-  Граница территории, в отношении которой осуществляется подготовка проекта планировки
-  Проектируемые красные линии
-  Номера характерных точек проектируемых красных линий

Соединение с листом 2

Проект планировки территории для объекта: "Усольский калийный комбинат.
Трубопровод подземный для перекачки избыточных рассолов в поглощающие скважины "

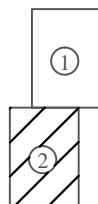
Чертеж красных линий (М 1:2000)

Разработчик: ООО "Мотовилиха"
Пермь, 2018

Чертеж красных линий.




Схема расположения листов



Координаты характерных точек проектируемых красных линий

№ точек	X	Y
1	657918.40	2266452.20
2	657945.03	2266494.52
3	657691.14	2266654.32
4	657664.50	2266612.00
5	657660.59	2266609.41
6	657656.06	2266603.35
7	657646.82	2266608.50
8	657641.40	2266599.75
9	657318.28	2266642.15
10	657208.11	2266689.55
11	657215.08	2266678.29
12	657214.47	2266663.67
13	657185.83	2266646.00
14	657194.36	2266644.17
15	657195.05	2266640.74
16	657304.89	2266593.48
17	657575.09	2266558.02
18	657565.23	2266541.14
19	657563.73	2266535.64
20	657563.65	2266524.98
21	657569.41	2266511.58
22	657588.01	2266495.94
23	657601.12	2266485.87
24	657620.85	2266470.88
25	657615.83	2266462.26
26	657660.00	2266434.06
27	657693.46	2266412.69
28	657740.16	2266505.62
29	657752.67	2266504.79
30	657771.93	2266517.00
31	657808.71	2266497.27
32	657814.22	2266517.77
33	657176.56	2266648.69
34	657177.60	2266650.26
35	657208.52	2266670.98
36	657195.34	2266695.04
37	657192.72	2266696.17
38	657160.64	2266709.97
39	657086.54	2266741.85
40	657059.71	2266753.46
41	656856.64	2266614.95
42	656244.28	2266197.49
43	656257.50	2266145.99
44	656831.47	2266537.28
45	657065.19	2266696.54
46	657083.18	2266688.87
47	657120.11	2266672.98
48	657162.76	2266654.63



Условные обозначения

- Граница территории, в отношении которой осуществляется подготовка проекта планировки
- Проектируемые красные линии
- Номера характерных точек проектируемых красных линий

Проект планировки территории для объекта : "Усольский калийный комбинат . Трубопровод подземный для перекачки избыточных рассолов в поглощающие скважины "
Чертеж красных линий (М 1:2000)
Разработчик: ООО "Мотовилиха" Пермь, 2018