

Схема предполагаемых к использованию земель или части земельного участка

Объект: "Водовод питьевого водоснабжения филиала "Азот"

Местоположение: Пермский край, г. Березники

Площадь земельного участка: 5423 кв.м.

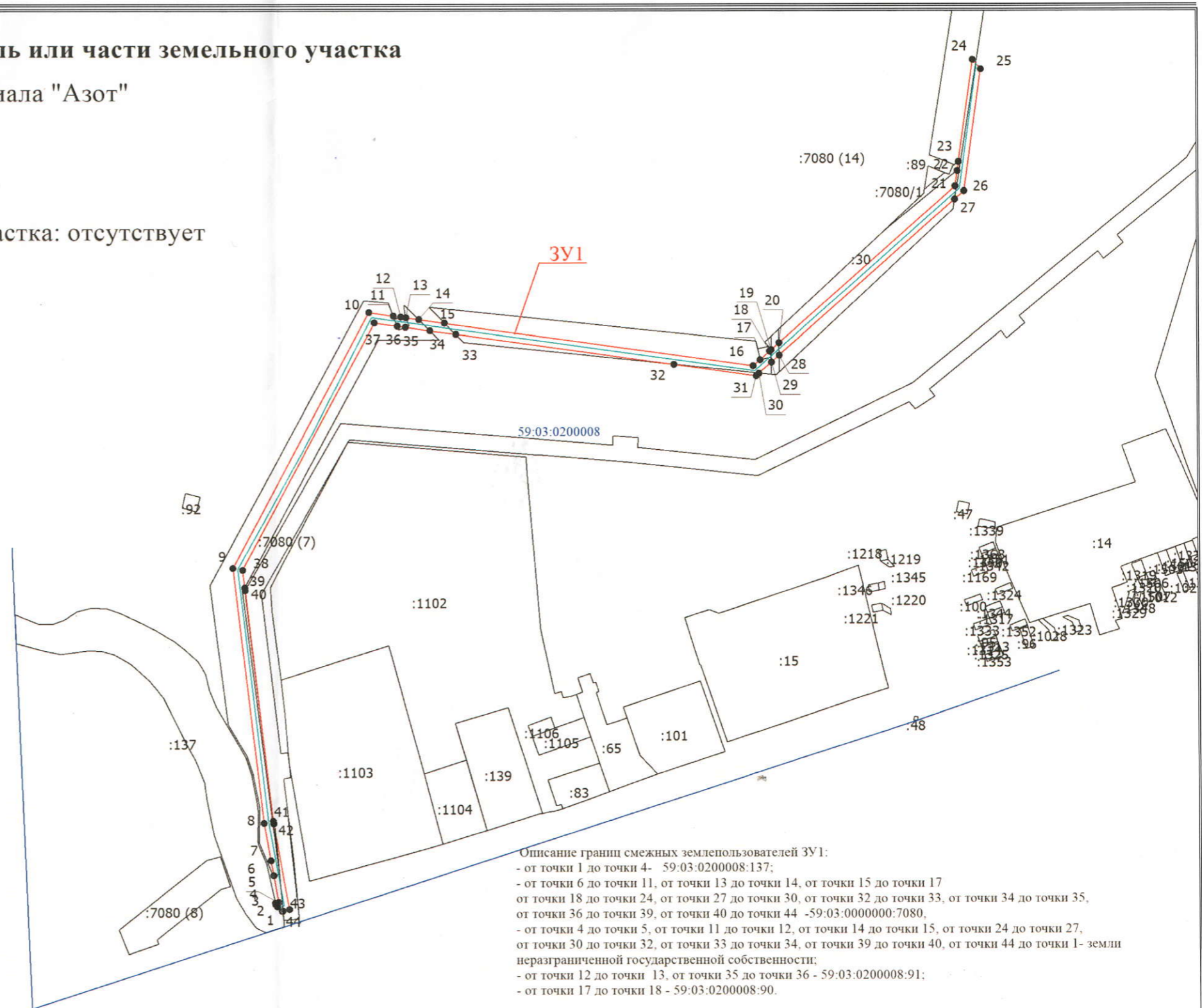
Категория земель: Земли начеленных пунктов

Вид разрешенного использования земельного участка: отсутствует

Система координат МСК-59

Условный номер земельного участка -ЗУ1

Обозначение характерных точек	Координаты		Обозначение характерных точек	Координаты	
	X	Y		X	Y
1	673685.67	2261713.65	22	674155.88	2262146.08
2	673688.51	2261710.64	23	674161.69	2262146.89
3	673689.95	2261709.58	24	674226.65	2262156.00
4	673690.83	2261709.39	25	674220.59	2262161.20
5	673691.33	2261711.54	26	674143.12	2262150.35
6	673708.30	2261708.44	27	674137.88	2262144.42
7	673717.74	2261706.73	28	674038.80	2262032.31
8	673741.58	2261702.41	29	674034.43	2262027.37
9	673903.60	2261683.24	30	674027.39	2262019.41
10	674066.13	2261770.72	31	674025.78	2262017.58
11	674063.96	2261786.31	32	674033.04	2261965.19
12	674063.30	2261791.08	33	674052.37	2261826.14
13	674062.85	2261794.35	34	674054.69	2261809.47
14	674061.72	2261802.49	35	674056.84	2261793.96
15	674059.45	2261818.82	36	674057.55	2261788.84
16	674032.10	2262015.67	37	674059.60	2261774.10
17	674035.89	2262020.12	38	673902.37	2261689.43
18	674041.37	2262026.16	39	673891.15	2261690.75
19	674042.33	2262027.24	40	673889.33	2261690.97
20	674046.69	2262032.18	41	673742.89	2261708.27
21	674146.15	2262144.72	42	673741.28	2261708.57
			43	673686.80	2261718.46
			44	673685.80	2261714.22






Описание границ смежных землепользователей ЗУ1:
 - от точки 1 до точки 4- 59:03:0200008:137;
 - от точки 6 до точки 11, от точки 13 до точки 14, от точки 15 до точки 17
 от точки 18 до точки 24, от точки 27 до точки 30, от точки 32 до точки 33, от точки 34 до точки 35,
 от точки 36 до точки 39, от точки 40 до точки 44 -59:03:0000000:7080,
 - от точки 4 до точки 5, от точки 11 до точки 12, от точки 14 до точки 15, от точки 24 до точки 27,
 от точки 30 до точки 32, от точки 33 до точки 34, от точки 39 до точки 40, от точки 44 до точки 1- земли
 неразграниченной государственной собственности;
 - от точки 12 до точки 13, от точки 35 до точки 36 - 59:03:0200008:91;
 - от точки 17 до точки 18 - 59:03:0200008:90.

Масштаб 1:3000

Заявитель: 
 (подпись, расшифровка подписи)
 (для юридических лиц и индивидуальных предпринимателей)



- Условные обозначения
-  - Граница кадастрового квартала
 -  - Граница земельного участка
 -  - Проектируемый водопровод.
 - 59:03:0200008 - Номер кадастрового квартала