




Условные обозначения:

-  Граница образуемого земельного участка.
-  Границы существующих земельных участков.
-  Граница кадастрового квартала (территории).

1:500

Масштаб

Заявитель:

Ген.директор ООО «Нова» Атларов А.А.

(подпись, расшифровка подписи)

МП

(для юридических лиц
и индивидуальных предпринимателей)

Верно