

## Схема предполагаемых к использованию земель или части земельного участка

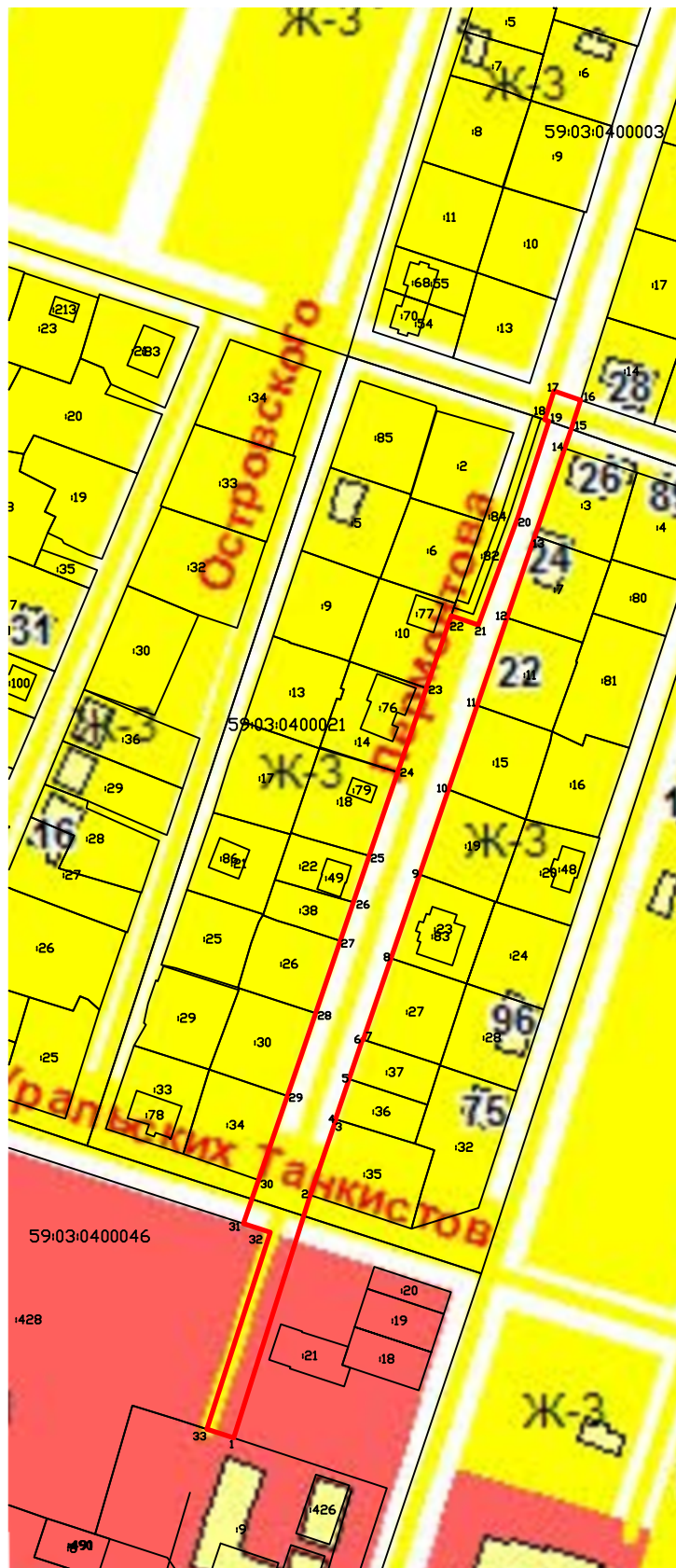
<b>Объект:</b> газопровод высокого давления		
<b>Местоположение:</b> Пермский край, г. Березники, ул. Лермонтова		
<b>Площадь земель или части земельного участка, кв.м:</b> 3494 кв.м.		
<b>Категория земель:</b> земли населенных пунктов		
<b>Вид разрешенного использования:</b> для размещения газопровода высокого давления		
Обозначение характерных точек границ	Координаты , м	
	X	Y
1	2	3
1	674322.60	2264748.26
2	674408.67	2264775.42
3	674435.46	2264784.56
4	674435.52	2264784.36
5	674449.78	2264789.19
6	674463.84	2264793.94
7	674463.75	2264794.21
8	674492.57	2264804.04
9	674522.31	2264814.18
10	674552.43	2264824.44
11	674582.20	2264834.59
12	674613.23	2264845.17
13	674642.27	2264855.07
14	674673.34	2264865.67
15	674680.20	2264868.01
16	674690.44	2264871.31
17	674693.73	2264861.86
18	674683.49	2264858.57
19	674682.99	2264860.04
20	674648.74	2264849.00
21	674610.76	2264835.04
22	674614.02	2264825.37
23	674588.37	2264816.62
24	674558.57	2264806.46
25	674528.91	2264796.34
26	674512.46	2264790.74
27	674498.78	2264786.08
28	674473.17	2264777.35
29	674443.77	2264767.33
30	674413.98	2264757.04
31	674398.52	2264751.70
32	674395.45	2264761.22
33	674325.67	2264738.74

### Описание границ смежных землепользователей:

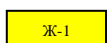
От 1 точки до 2 точки Земли общего пользования  
 От 2 точки до 3 точки 59:03:0400021:35  
 От 3 точки до 5 точки 59:03:0400021:36  
 От 5 точки до 7 точки 59:03:0400021:37  
 От 7 точки до 8 точки 59:03:0400021:27  
 От 8 точки до 9 точки 59:03:0400021:23  
 От 9 точки до 10 точки 59:03:0400021:19  
 От 10 точки до 11 точки 59:03:0400021:15  
 От 11 точки до 12 точки 59:03:0400021:11  
 От 12 точки до 13 точки 59:03:0400021:7  
 От 13 точки до 14 точки 59:03:0400021:7  
 От 14 точки до 16 точки Земли общего пользования  
 От 16 точки до - точки 59:03:0400003:14  
 От 16 точки до 18 точки Земли общего пользования

От 18 точки до 22 точки 59:03:0400021:82  
 От 22 точки до 23 точки 59:03:0400021:10  
 От 23 точки до 24 точки 59:03:0400021:14  
 От 24 точки до 25 точки 59:03:0400021:18  
 От 25 точки до 26 точки 59:03:0400021:22  
 От 26 точки до 27 точки 59:03:0400021:38  
 От 27 точки до 28 точки 59:03:0400021:26  
 От 28 точки до 29 точки 59:03:0400021:30  
 От 29 точки до 30 точки 59:03:0400021:34  
 От 30 точки до 31 точки Земли общего пользования  
 От 31 точки до 33 точки 59:03:0400046:428  
 От 16 точки до 18 точки Земли общего пользования

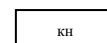
# Схема предполагаемых к использованию земель или части земельного участка



Условные обозначения:



:13



Территориальная зона

ЗОУИТ

Границы кадастровых кварталов

Границы испрашиваемых земельных участков

Номер земельного участка в кадастровом квартале

Здание, строение, сооружение неотъемлемо связанное с земельным участком (с указанием адреса объекта при наличии)

Границы земельных участков

Масштаб 1: 2500

Система координат: МСК-59 (Зона 2)