

Схема предполагаемых к использованию земель или части земельного участка

Объект: связь

Местоположение: Пермский край, город Березники, улица Дедюхинская, земельный участок расположен в восточной части кадастрового квартала 59:03:0400042

(согласно сведениям государственного кадастра недвижимости)

Площадь земель или части земельного участка, кв. м: 30

Категория земель: земли населенных пунктов

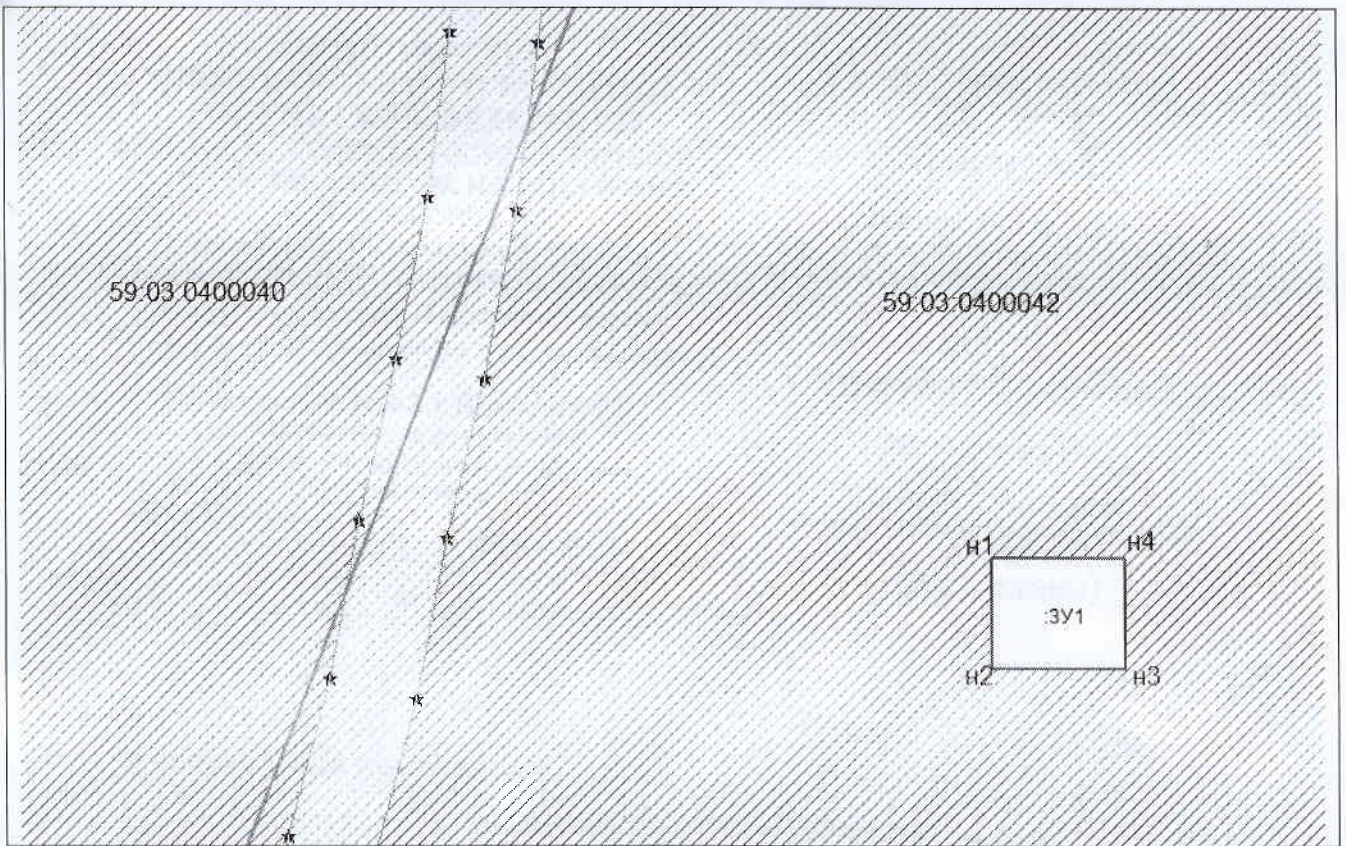
(при наличии)

Вид разрешенного использования:




(при наличии)

Каталог координат, м		
№ точки границы	X	Y
н1	675141,92	2266895,47
н2	675136,92	2266895,47
н3	675136,9	2266901,47
н4	675141,92	2266901,47
н1	675141,92	2266895,47

Описание границ смежных землепользователей: смежных землепользователей нет



Условные обозначения:

-  Граница образуемого земельного участка.
-  Границы существующих земельных участков.
-  Граница кадастрового квартала (территории).

1:500

Масштаб

Заявитель:

Ген.директор ООО «Нова» Атларов А.А.

(подпись, расшифровка подписи)

МП

Верно

(для юридических лиц
и индивидуальных предпринимателей)