


2.12. Схема размещения нестационарного торгового объекта
в районе здания «ЦУМ» по ул. Пятилетки, 41



Масштаб 1:5000

Условные обозначения:	
12	- учетный номер нестационарного торгового объекта
○	- нестационарный торговый объект

2.13.Схема размещения нестационарного торгового объекта
в районе жилого дома по ул. Пятилетки, 94а



Масштаб 1:5000

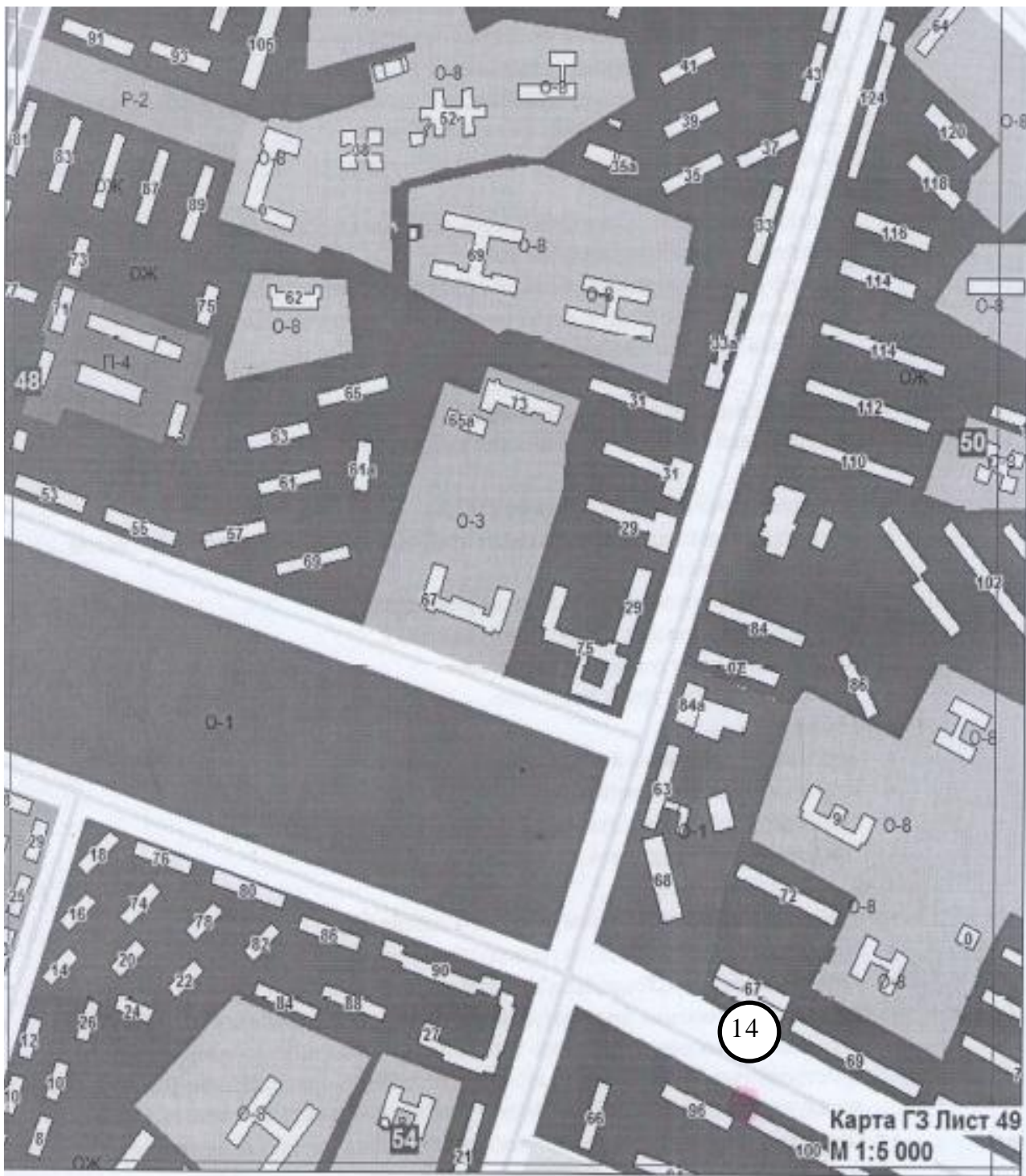
Условные обозначения:

13 - учетный номер нестационарного торгового объекта



- нестационарный торговый объект

2.14.Схема размещения нестационарного торгового объекта
в районе жилого дома по ул. Пятилетки, 100



Масштаб 1:5000

Условные обозначения:

14 - учетный номер нестационарного торгового объекта

○ - нестационарный торговый объект

2.15.Схема размещения нестационарного торгового объекта
в районе жилого дома по ул. Пятилетки, 107




Масштаб 1:5000

Условные обозначения:

- 15 - учетный номер нестационарного торгового объекта
- - нестационарный торговый объект

2.16.Схема размещения нестационарного торгового объекта
в районе снесенного дома по ул. Челюскинцев, 4



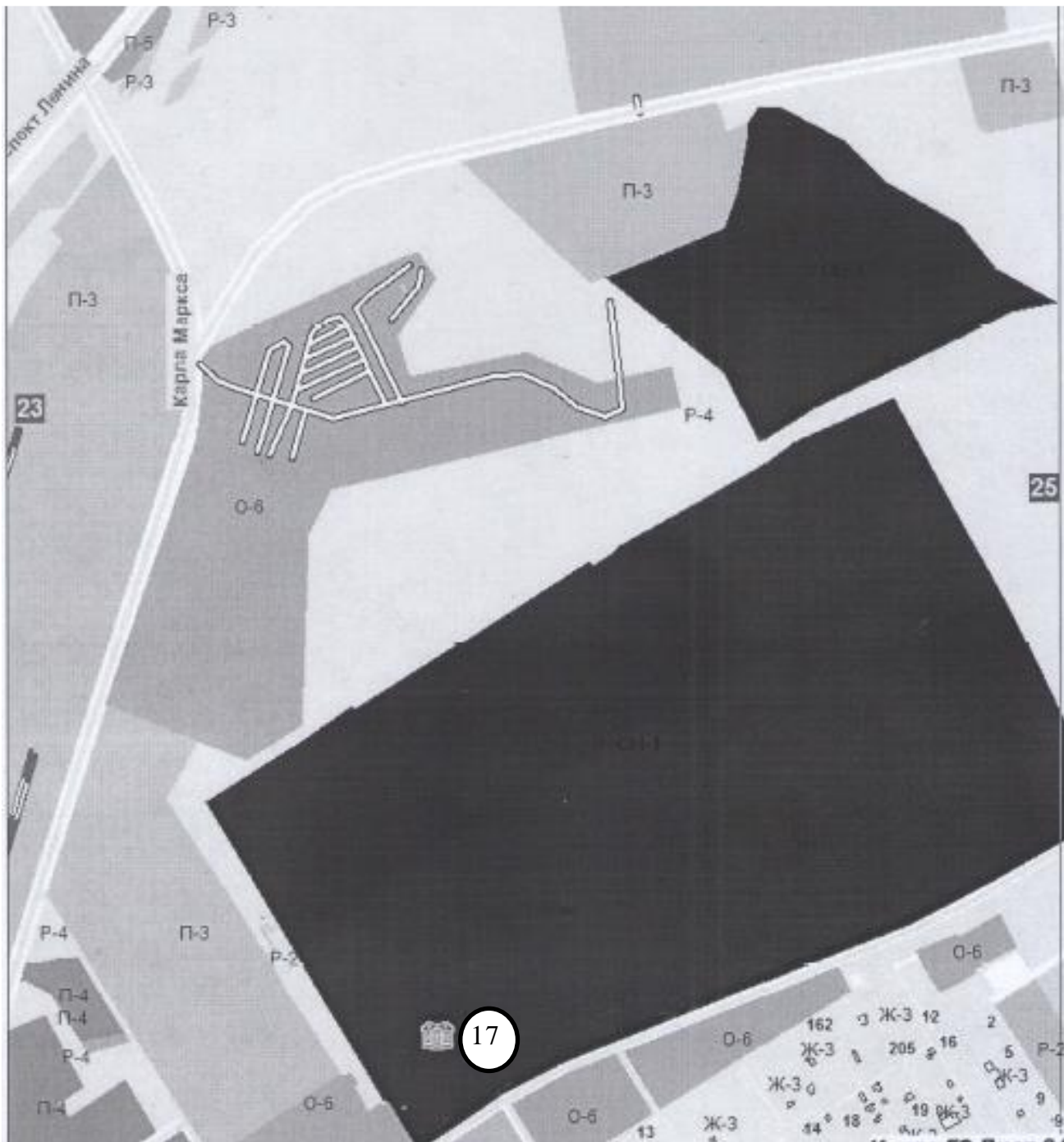
Масштаб 1:5000

Условные обозначения:

16 - учетный номер нестационарного торгового объекта

○ - нестационарный торговый объект

2.17.Схема размещения нестационарного торгового объекта
в районе центрального входа на кладбище,
вдоль автодороги на БКПРУ-4



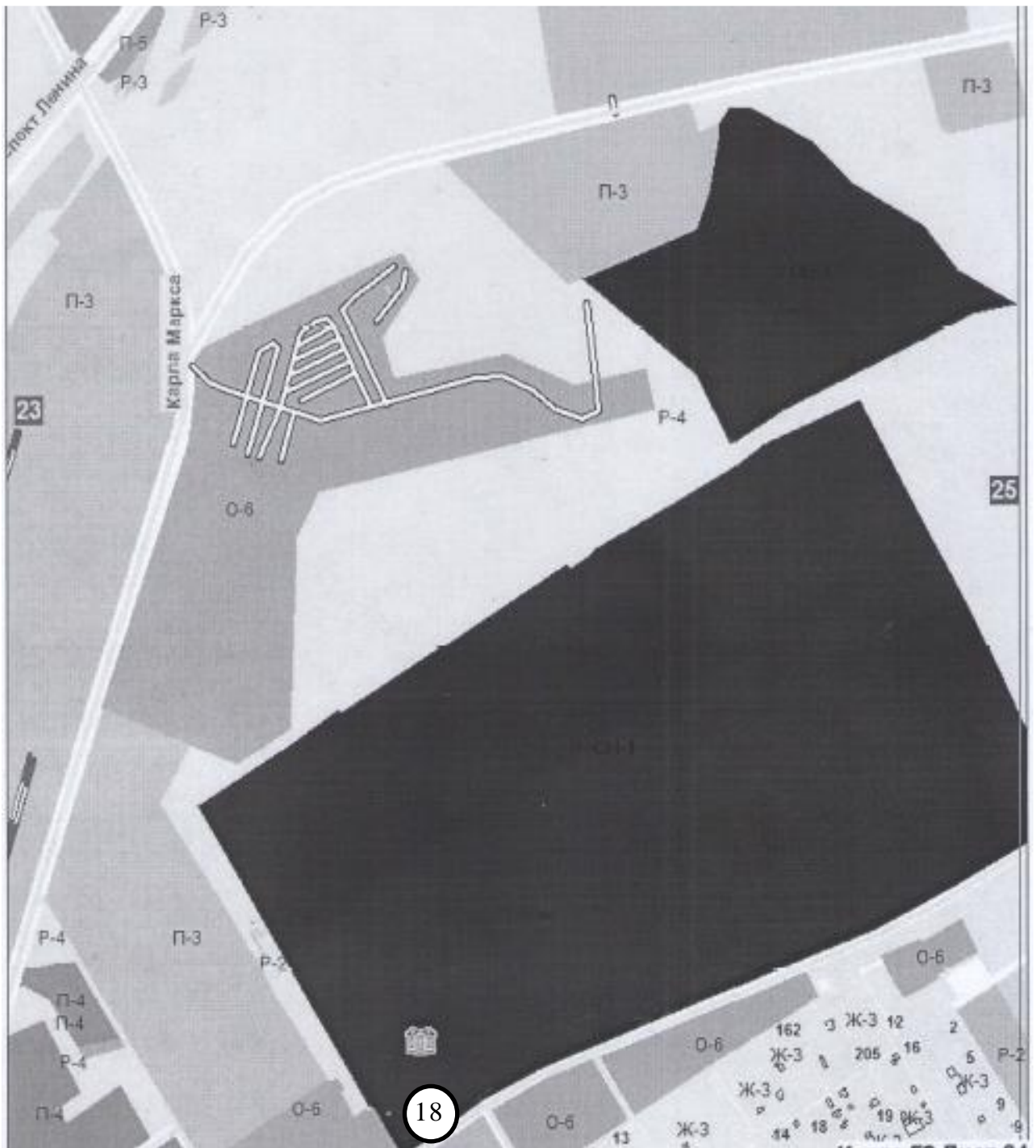
Масштаб 1:10 000

Условные обозначения:

17 - учетный номер нестационарного торгового объекта

○ - нестационарный торговый объект

2.18.Схема размещения нестационарного торгового объекта
в районе кладбища, вдоль автодороги на БКПРУ-4




Масштаб 1:10 000

Условные обозначения:

18 - учетный номер нестационарного торгового объекта

○ - нестационарный торговый объект

2.19.Схема размещения нестационарного торгового объекта
напротив центрального входа на кладбище,
вдоль автодороги на БКПРУ-4, по ул. Мамина-Сибиряка



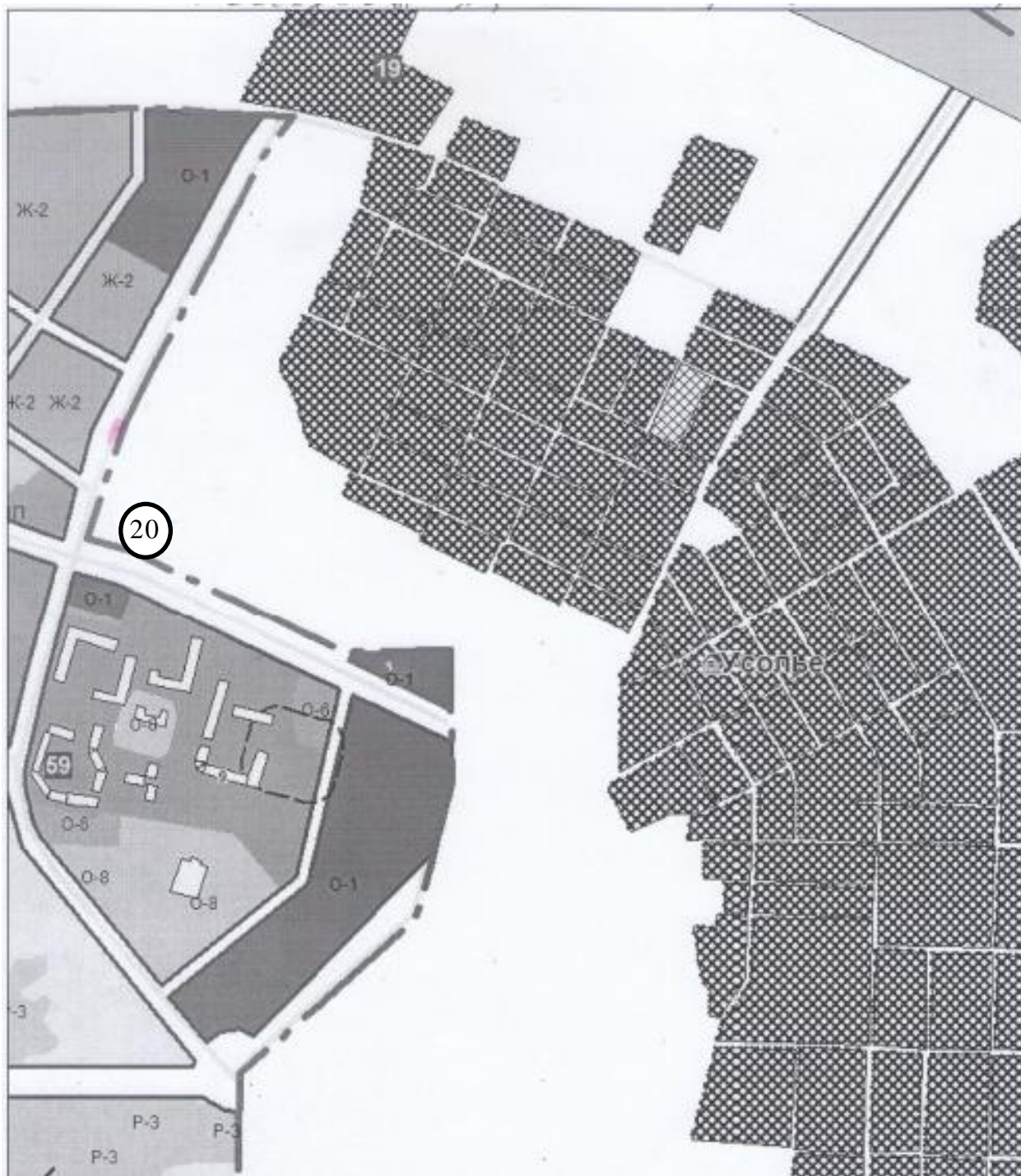
Масштаб 1:10 000

Условные обозначения:

19 - учетный номер нестационарного торгового объекта

○ - нестационарный торговый объект

2.20.Схема размещения нестационарного торгового объекта в районе торгового центра «Усольский» по ул. Строгановская, 23

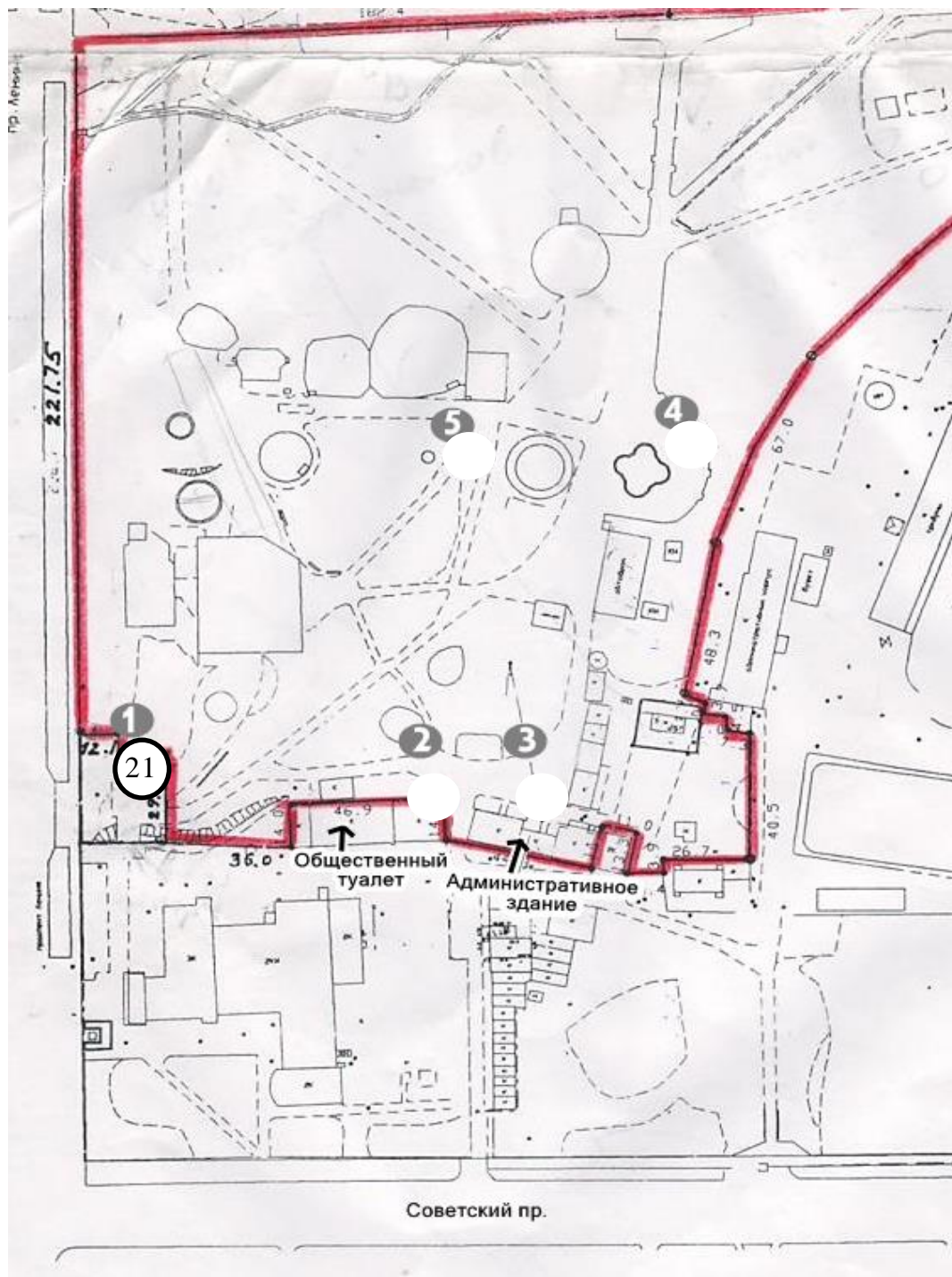


Масштаб 1:10 000

Условные обозначения:

- | | |
|----|---|
| 20 | - учетный номер нестационарного торгового объекта |
| ○ | - нестационарный торговый объект |

2.21. Схема размещения нестационарного торгового объекта – муниципального автономного учреждения муниципальной организации культуры «Парк культуры и отдыха» по проспекту Ленина, 50



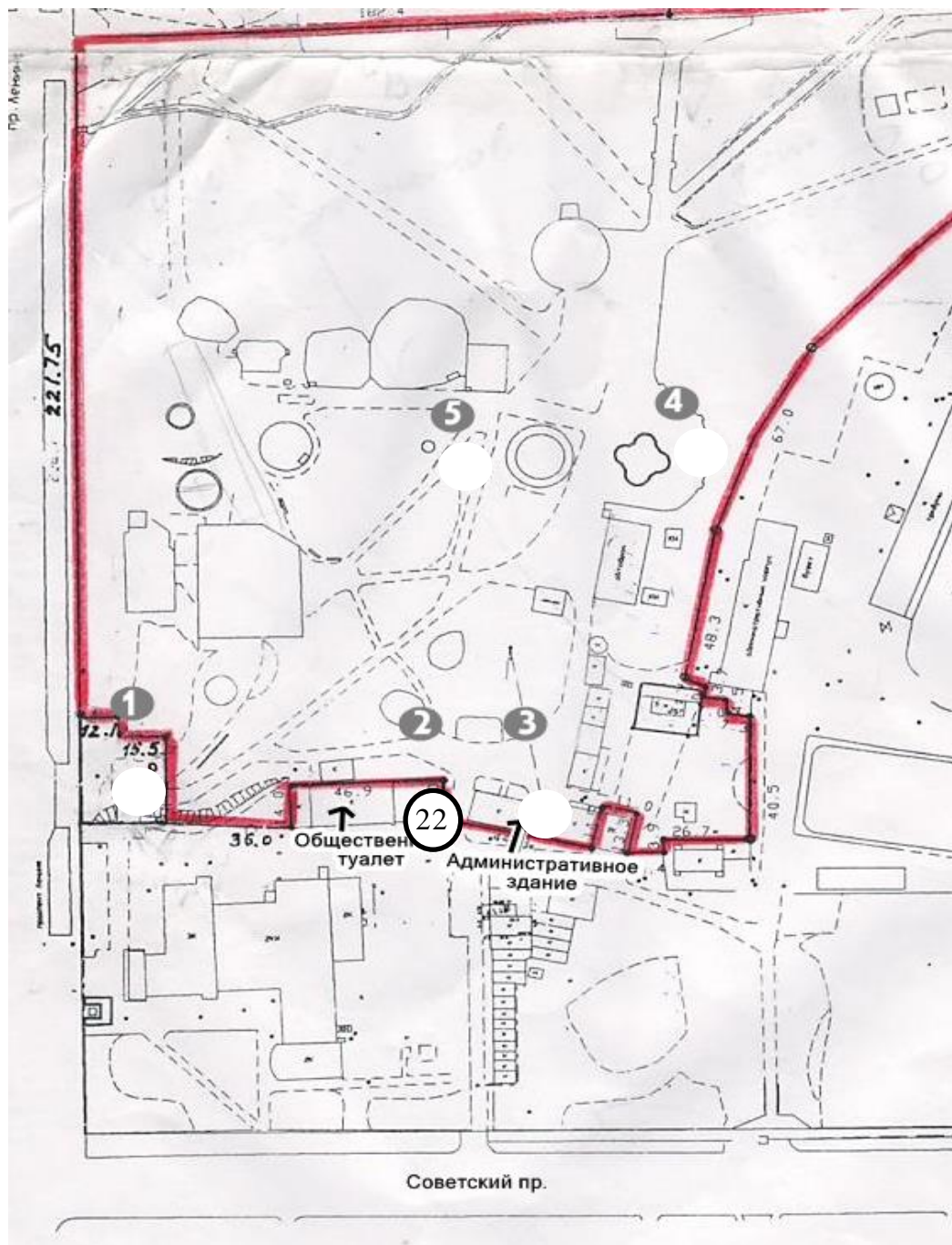
Масштаб 1:2 000

Условные обозначения:

21 - учетный номер нестационарного торгового объекта

○ - нестационарный торговый объект

2.22.Схема размещения нестационарного торгового объекта –
муниципального автономного учреждения муниципальной
организации культуры «Парк культуры и отдыха»
по проспекту Ленина, 50



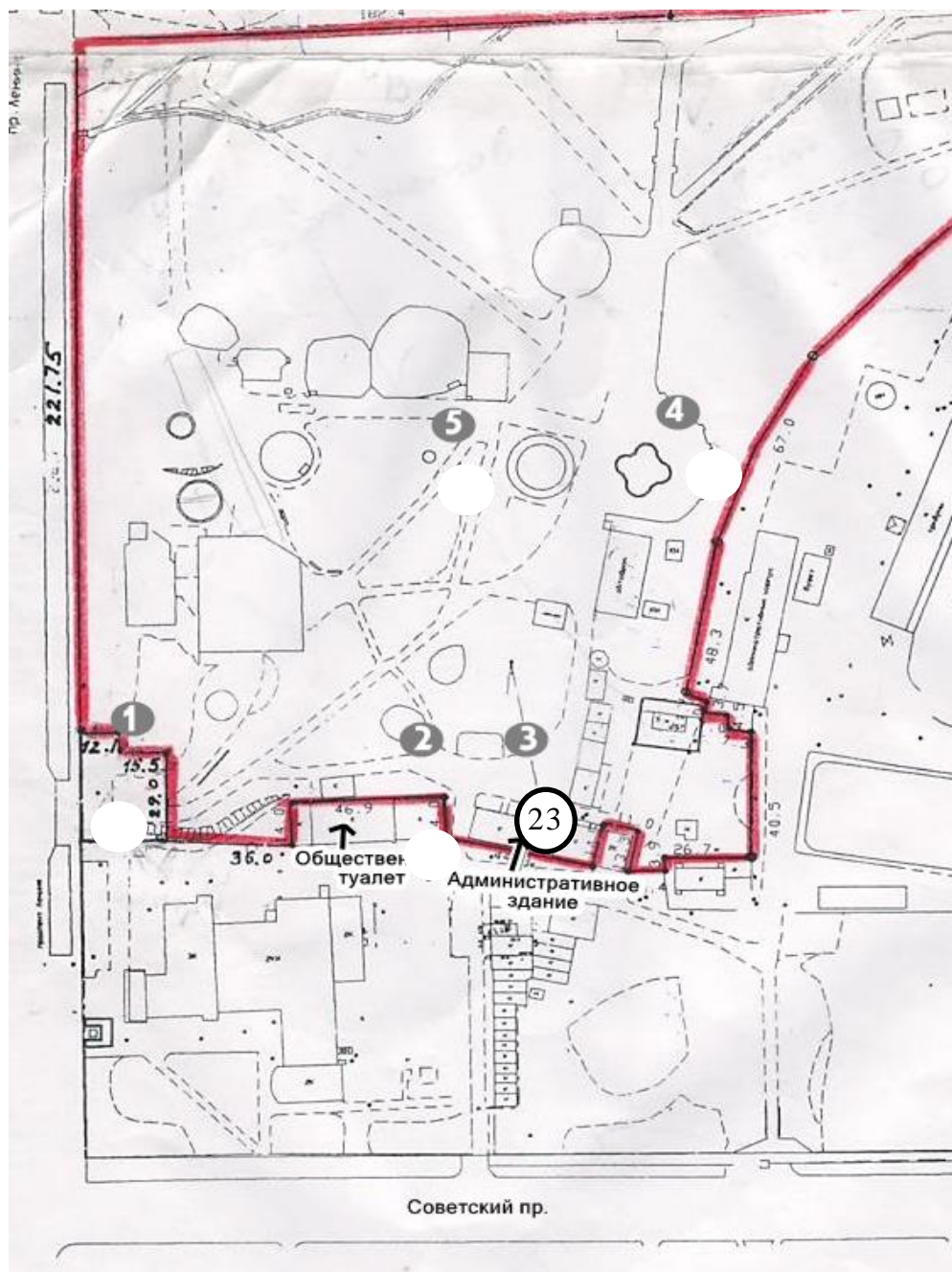
Масштаб 1:2 000

Условные обозначения:

22 - учетный номер нестационарного торгового объекта

○ - нестационарный торговый объект

2.23. Схема размещения нестационарного торгового объекта -
муниципального автономного учреждения муниципальной
организации культуры «Парк культуры и отдыха»
по проспекту Ленина, 50



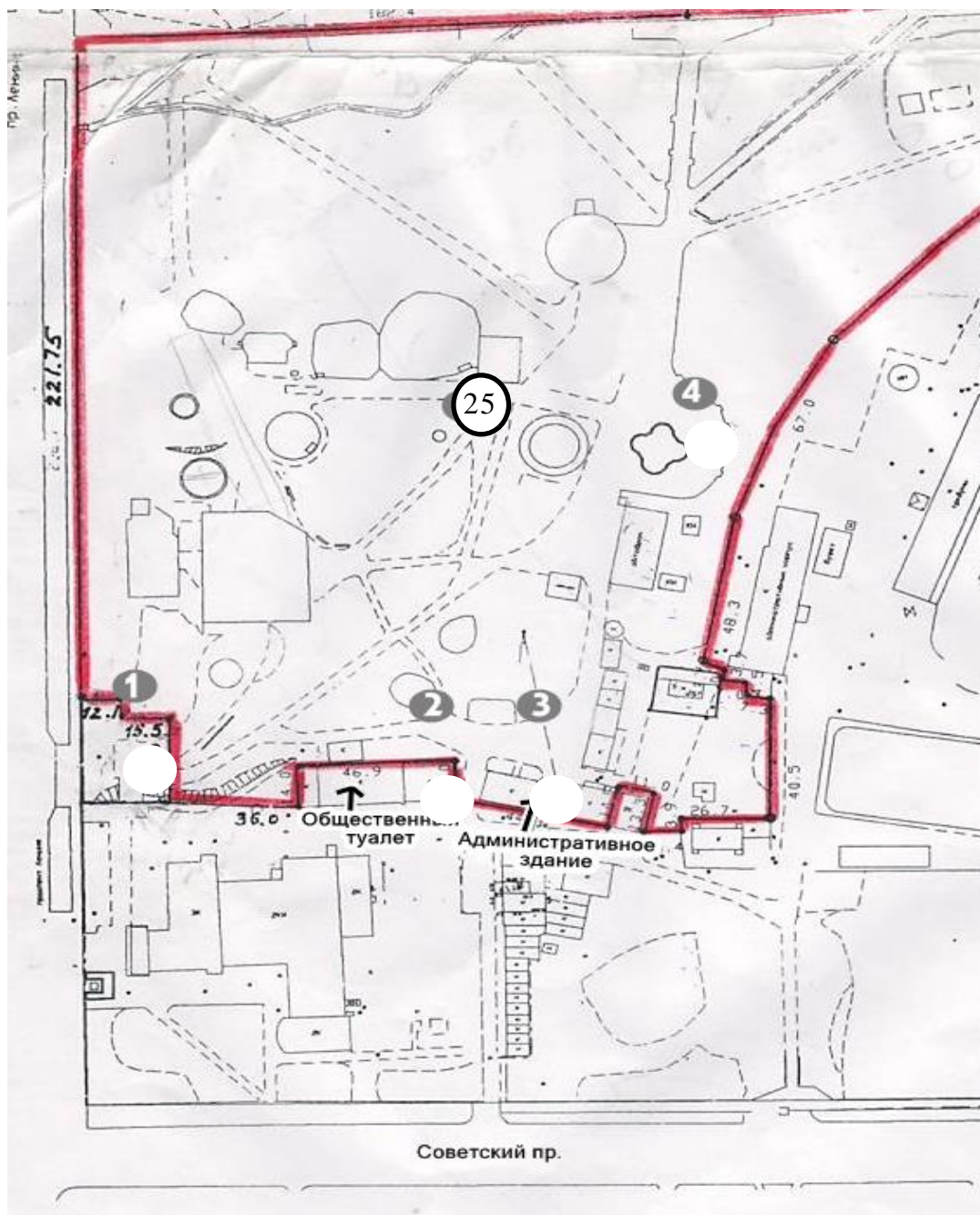
Масштаб 1:2 000

Условные обозначения:

23 - учетный номер нестационарного торгового объекта

○ - нестационарный торговый объект

2.25.Схема размещения нестационарного торгового объекта –
муниципального автономного учреждения муниципальной
организации культуры «Парк культуры и отдыха»
по проспекту Ленина, 50



Масштаб 1:2 000

Условные обозначения:

25 - учетный номер нестационарного торгового объекта

○ - нестационарный торговый объект