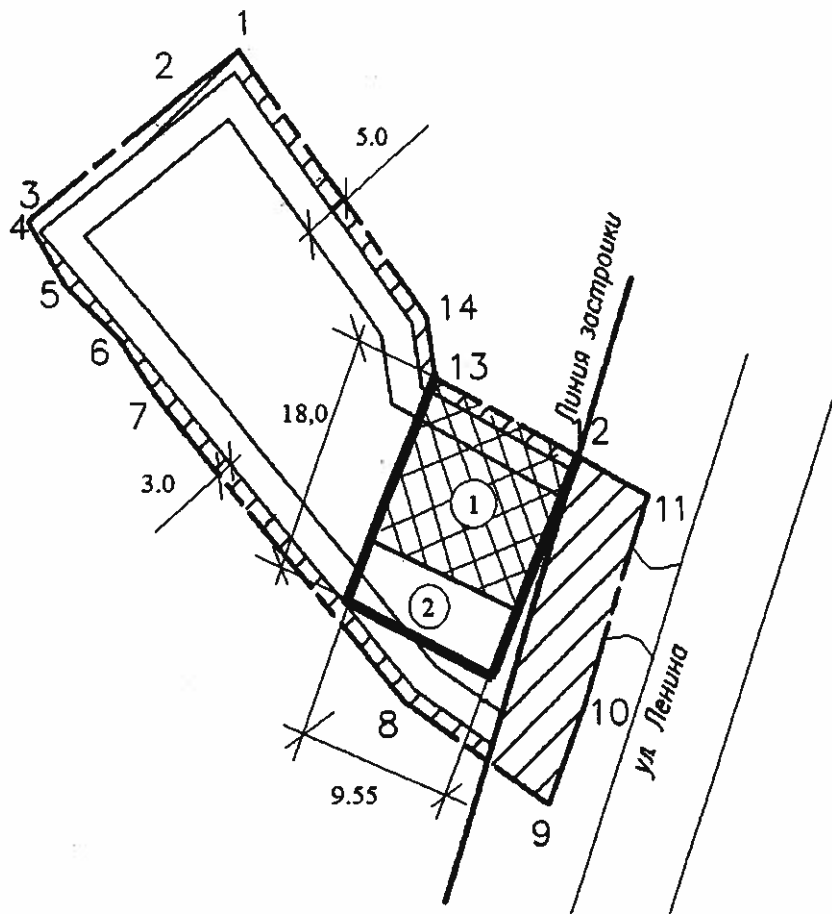


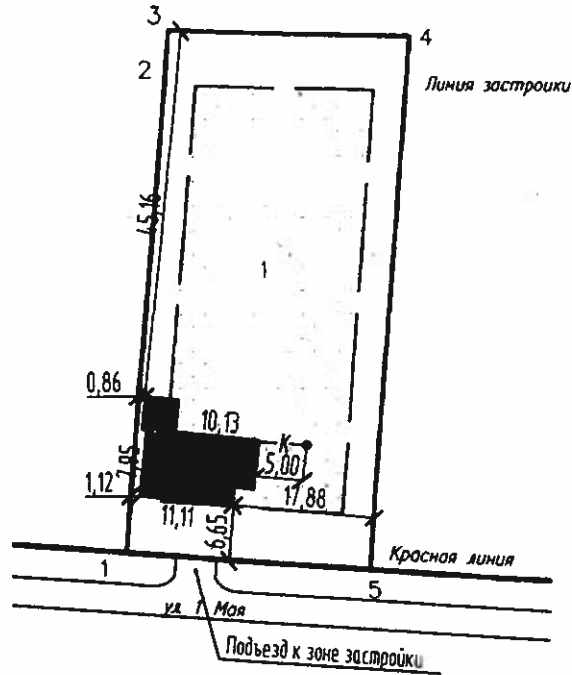
План расположения строений на земельном участке



Условные обозначения:

Обозначение	Наименование
	Граница земельного участка
	Место размещение жилого дома
	Линия регулирования застройки улиц
	Граница допустимого размещения вспомогательных построек
1	Угловые поворотные точки земельного участка
	Существующий жилой дом
	Проектируемый пристрой к жилому дому

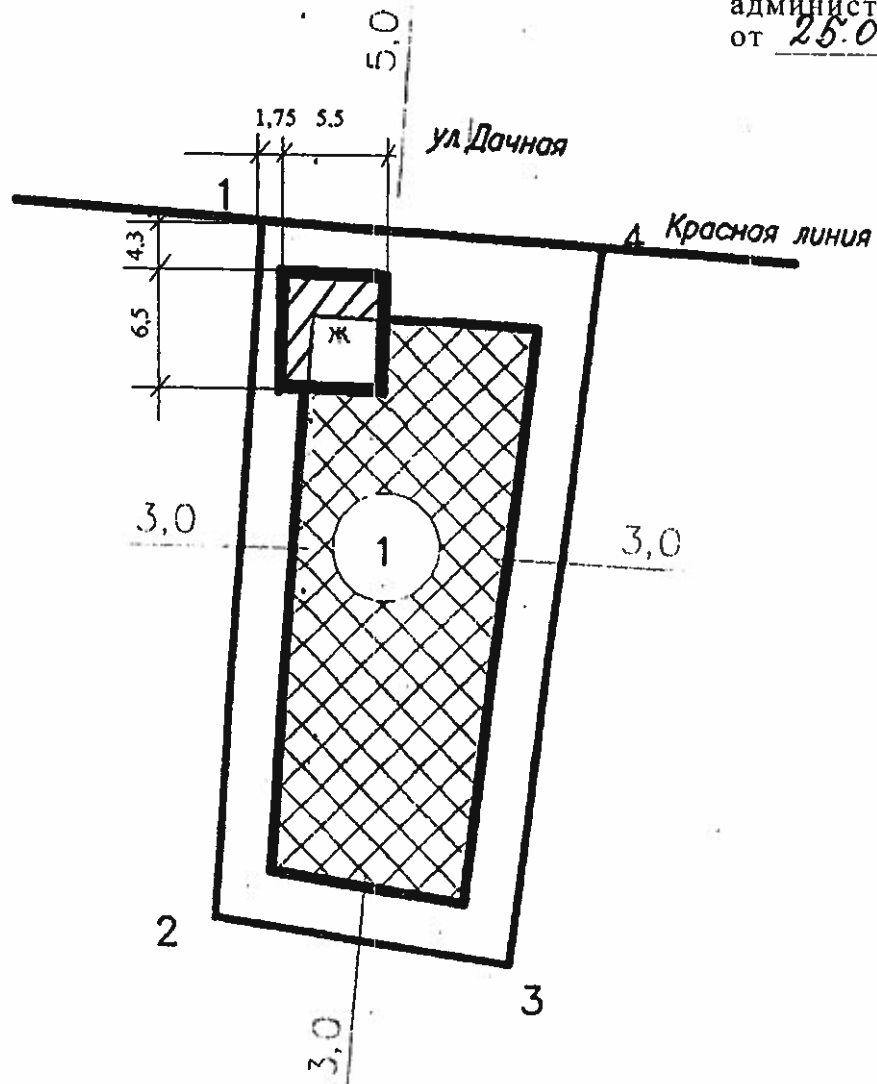
План расположения строений на земельном участке







Условные обозначения:

Обозначение	Наименование
	Граница земельного участка
1	Обозначение поворотных точек границы земельного участка
	Красная линия улиц
	Линия регулирования застройки
	Место допустимого размещения объекта
①	Номер места допустимого размещения объекта и порядковый номер капитального строительства
	Проектируемый жилой дом
	Проектируемая канализация
	Подъезд к зоне застройки

						«Схема планировочной организации земельного участка» Индивидуальный жилой дом, расположенный по адресу: Усольский район, деревня Пешково, улица 1 Мая, дом 31 Кадастровый номер 59:37:0560101:46			
Изм.	Кол. уч.	Лист	№ док.	Подп.	Дата	Схема планировочной организации земельного участка	Стадия	Лист	Листов
Разработал		Стукалина О.В.			0.05.18		П	4	5
						Общие данные			



Условные обозначения:

-  - Место строительство жилого дома;
-  - Место допустимого размещения объекта;
-  - Граница земельного участка.
-  - Площадь застройки с отклонениями от ИСЗ