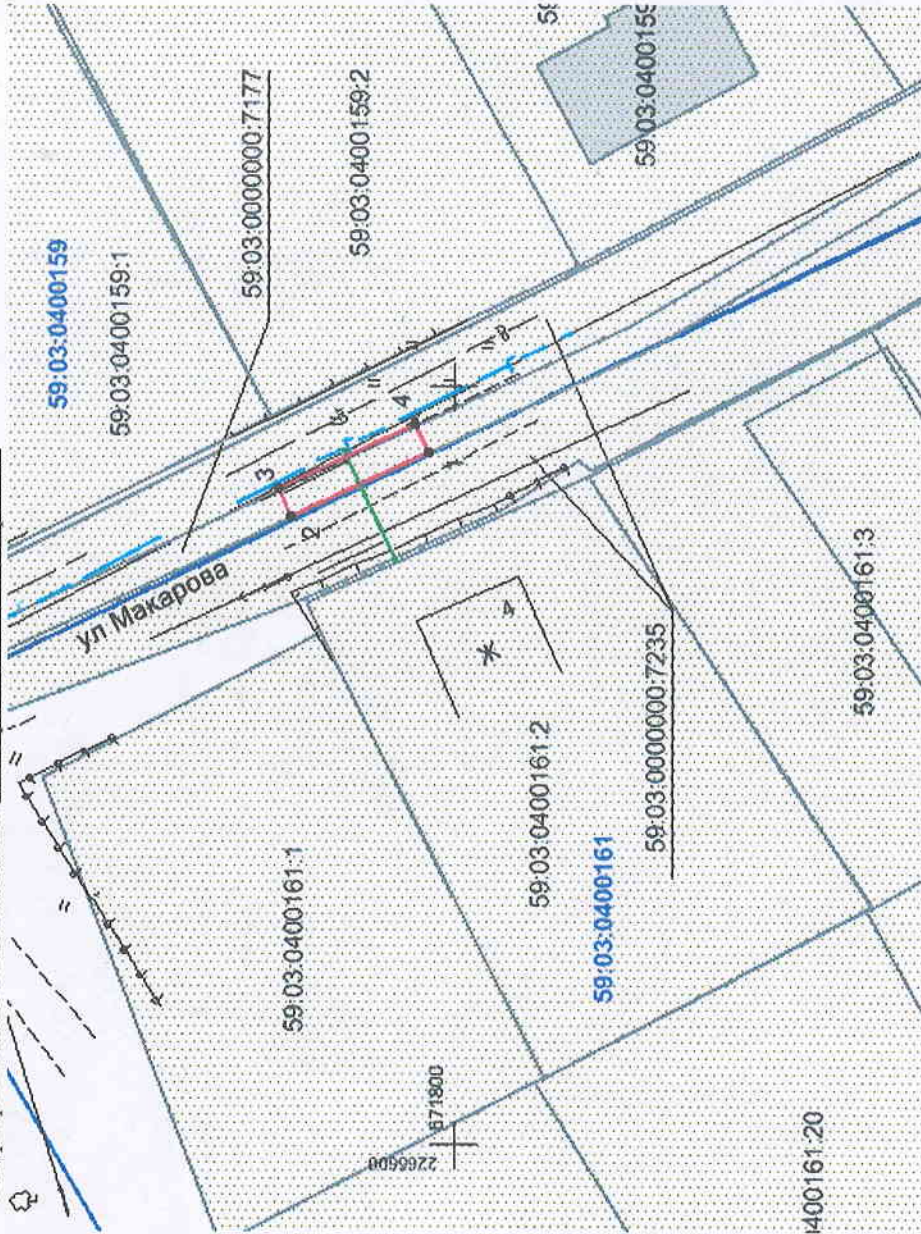


# Схема предполагаемых к использованию земель или части земельного участка

Объект: газопровод для транспортировки природного газа под давлением до 0.6 Мпа включительно  
 Местоположение: Пермский край, г. Березники, по ул. Свердлова, 2-22; ул. Седова, 3-11; пер. Лазарева, 1-11 (подключение в районе дома 4 по улице Макарова)  
 Площадь земель или части земельного участка, кв.м: 20  
 Категория земель: земли населенных пунктов

Вид разрешенного использования: для строительства газопровода










Масштаб 1:500

- Описание границ смежных землепользователей:**
- граница участка с кадастровым № 59:03:0000000.7235 от т.1 до т.2, т.3 до т.4
  - граница участка с кадастровым № 59:03:0000000.7177 от т.2 до т.3, т.4 до т.1

Обозначение характерных точек границ	Координаты, м (МСК-59)	
	X	Y
1	671801.68	2265645.66
2	671810.75	2265641.45
3	671811.60	2265643.25
4	671802.54	2265647.46

## Условные обозначения:

-  - граница предполагаемых к использованию земель;
-  - граница учтенных земельных участков;
-  - граница кадастрового квартала;
-  - проектируемый газопровод;
-  - существующий газопровод;
-  - обозначение кадастрового квартала;
-  - кадастровый номер земельного участка;

Заявитель

/Т.А. Покидина/

Верно

Каталог координат		
Система координат: г. Березники		
№	X	Y
1	709.690	10231.370
2	718.788	10227.221
3	719.626	10229.027
4	710.538	10233.176