





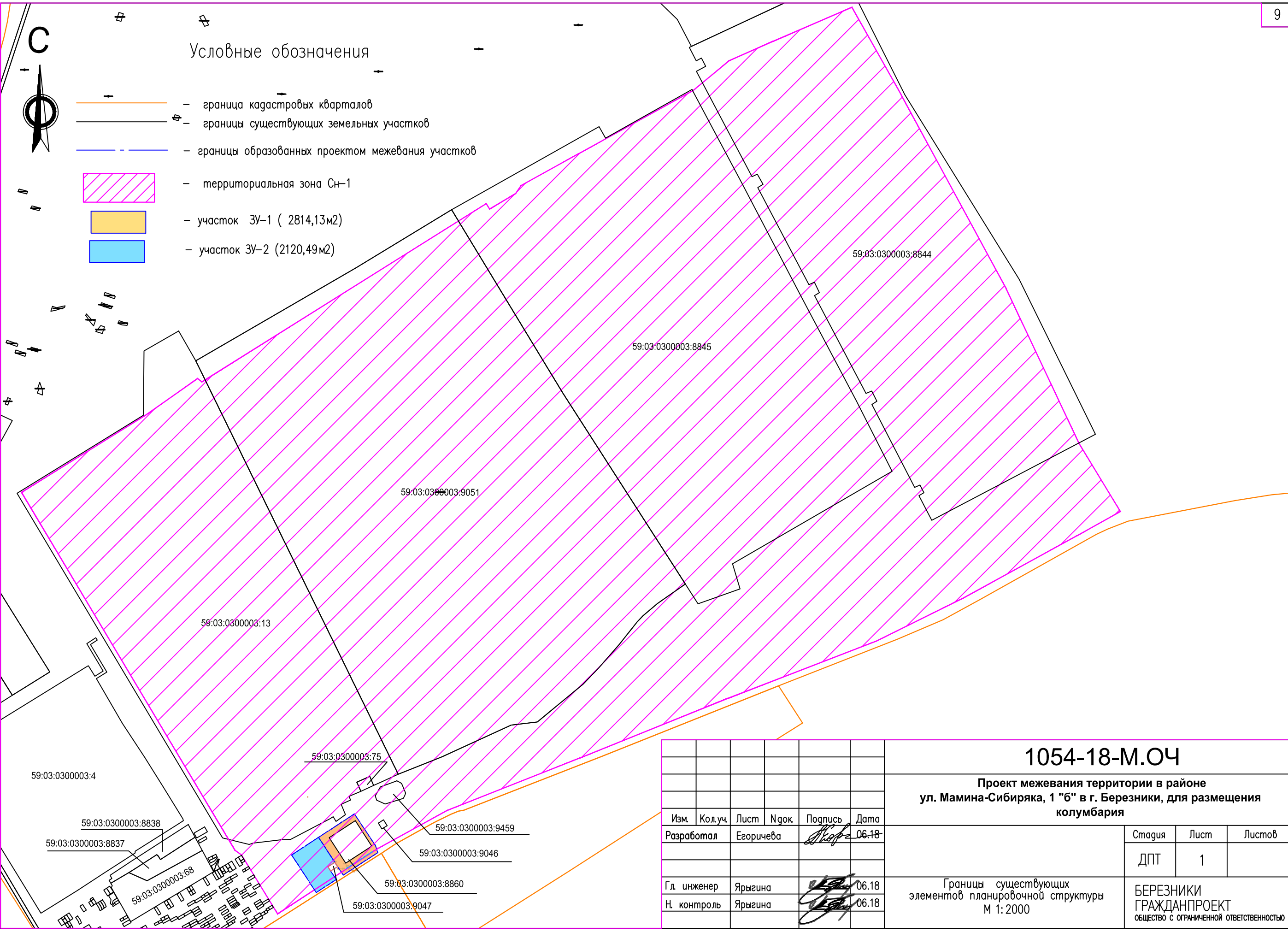


Условные обозначения

-  - граница кадастровых кварталов
-  - границы существующих земельных участков
-  - границы образованных проектом межевания участков
-  - территориальная зона Сн-1
-  - участок ЗУ-1 (2814,13м2)
-  - участок ЗУ-2 (2120,49м2)



Согласовано	
Взам. инв. N	
Подп. и дата	
Инв. N подл.	

Изм.	Кол.уч.	Лист	Нгок.	Подпись	Дата
Разработал		Егоричева		<i>[Signature]</i>	06.18
Гл. инженер		Ярыгина		<i>[Signature]</i>	06.18
Н. контроль		Ярыгина		<i>[Signature]</i>	06.18

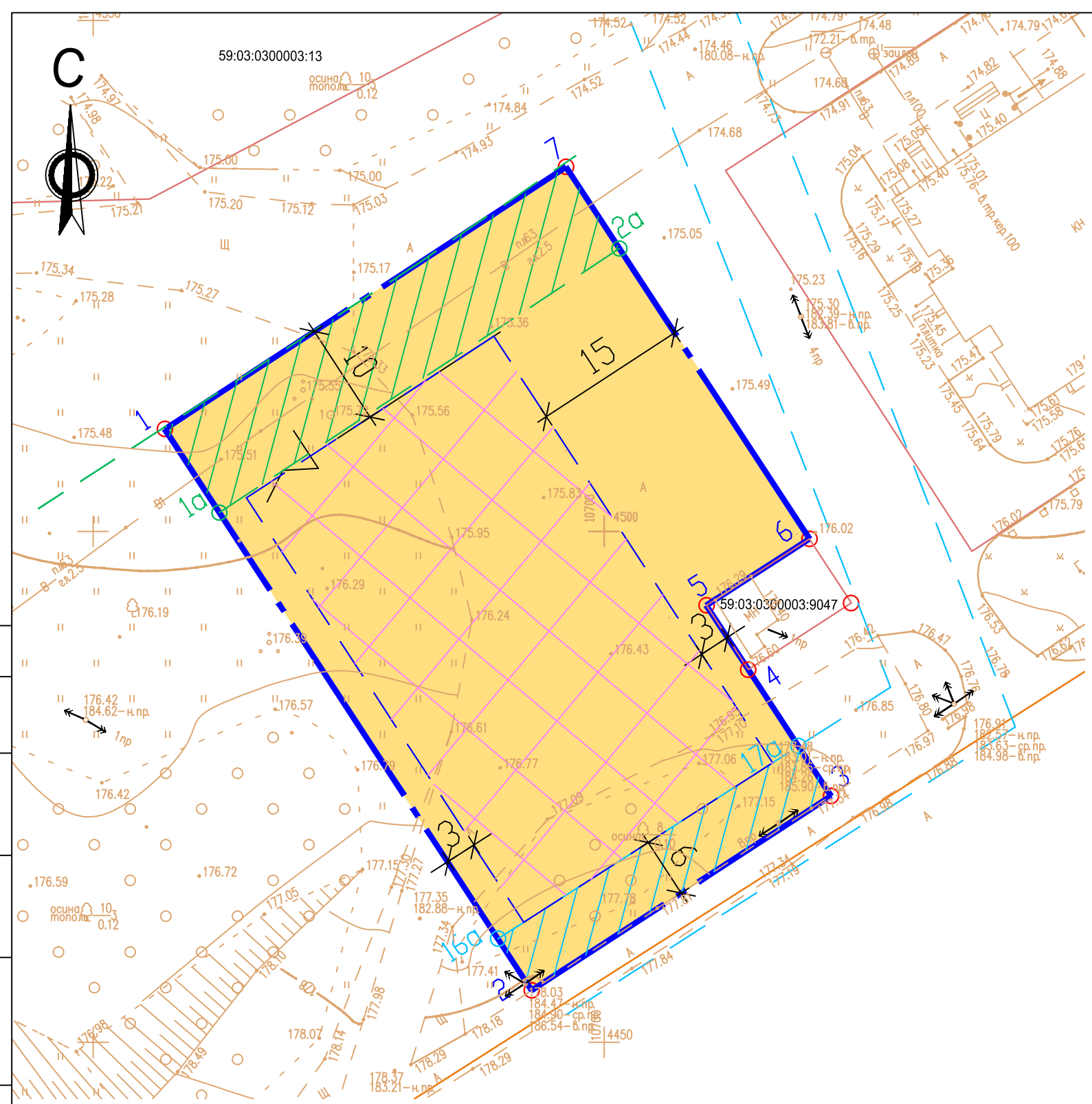
1054-18-М.ОЧ

Проект межевания территории в районе
ул. Мамина-Сибиряка, 1 "б" в г. Березники, для размещения
колумбария





Стадия	Лист	Листов
ДПТ	1	

Границы существующих
элементов планировочной структуры
М 1:2000

БЕРЕЗНИКИ
ГРАЖДАНПРОЕКТ
ОБЩЕСТВО С ОГРАНИЧЕННОЙ ОТВЕТСТВЕННОСТЬЮ



Условные обозначения

-  - граница кадастровых кварталов
-  - границы существующих земельных участков
-  - границы образованных проектом межевания участков с обозначением поворотной точки
-  - линия ограничения застройки участка

Площадь участка ЗУ-1 – 2814,13 м²,
 в том числе: 453,0,0 м² – площадь сервитута 1
 212,0 м² – площадь сервитута 2



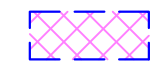
- сервитут 1: обременение, налагаемое на отведенный участок колумбария для существующей сети водоснабжения с обозначением поворотной точки.



- сервитут 2: обременение, налагаемое на отведенный участок колумбария для существующей воздушной кабельной линии 10 Кв с обозначением поворотной точки.



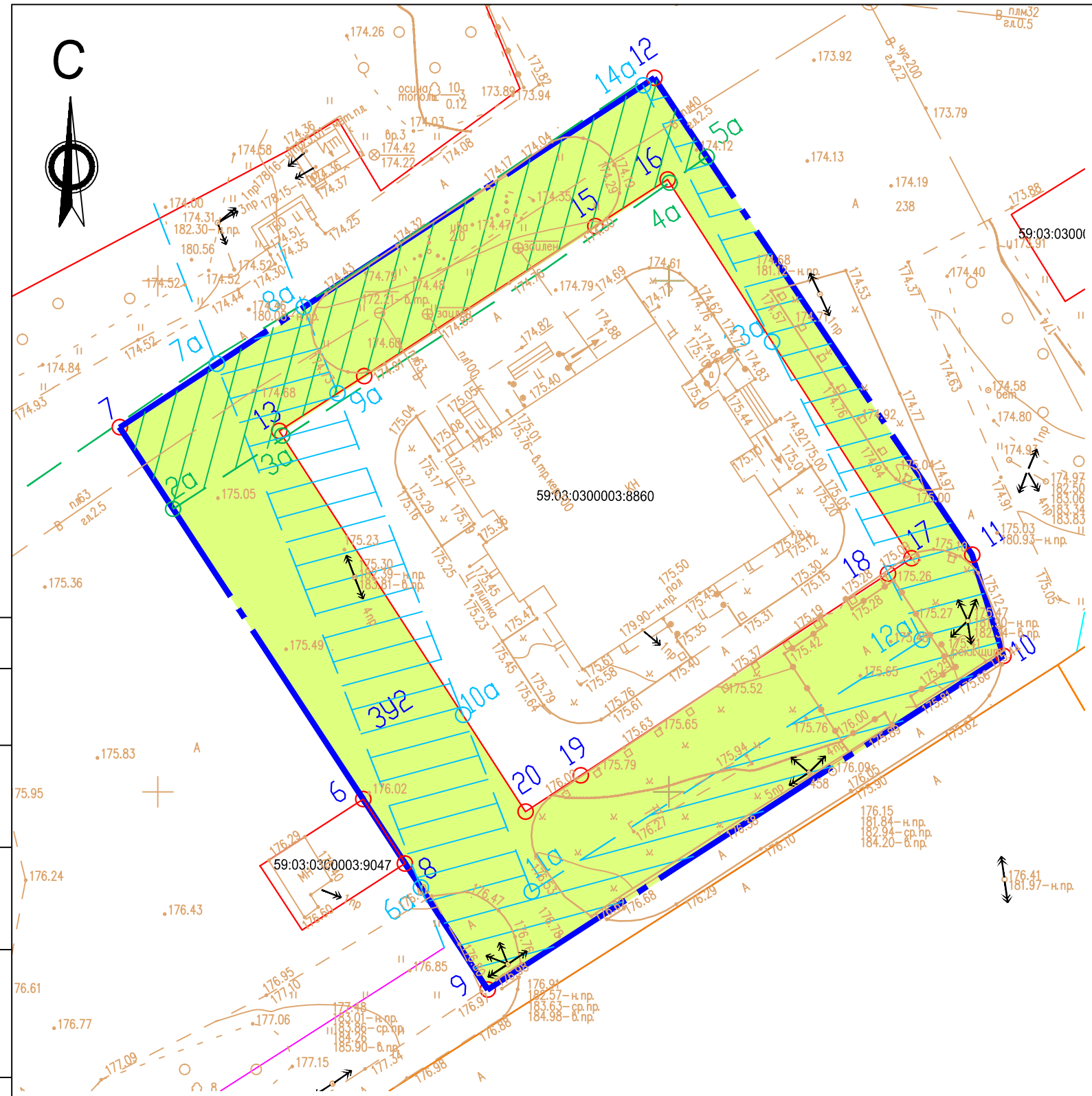
- участок ЗУ-1



- граница, в пределах которых разрешается строительство

Согласовано			
Инв. N подл.	Взам. инв. N	Погр. и дата	

1054-18-М.04						
Проект межевания территории в районе ул. Мамина-Сибиряка, 1 "б" в г. Березники, для размещения колумбария						
Изм.	Кол.уч.	Лист	№ док.	Подпись	Дата	Участок ЗУ-1 Стадия Лист Листов ДПТ 2
Разработал		Егоричева		<i>[Signature]</i>	06.18	
Гл. инженер		Ярыгина		<i>[Signature]</i>	06.18	Границы образуемого земельного участка М 1:1000
Н. контроль		Ярыгина		<i>[Signature]</i>	06.18	
						БЕРЕЗНИКИ ГРАЖДАНПРОЕКТ ОБЩЕСТВО С ОГРАНИЧЕННОЙ ОТВЕТСТВЕННОСТЬЮ



Условные обозначения

- граница кадастровых кварталов
- границы существующих земельных участков
- границы образованных проектом межевания участков с обозначением поворотной точки
- линия ограничения застройки участка

Площадь участка ЗУ-2 – 2120,49 м²,
в том числе: 567,0 м² – площадь сервитута 1
1252,0 м² – площадь сервитута 2

- 1a - сервитут 2/1: обременение, налагаемое на отведенный участок зала ритуальных услуг для существующей сети водоснабжения с обозначением поворотной точки.
- 1a - сервитут 2/2: обременение, налагаемое на отведенный участок зала ритуальных услуг для существующей воздушной кабельной линии 10 Кв с обозначением поворотной точки.
- участок ЗУ-2

Согласовано	
Взам. инв. N	
Погр. и дата	
Инв. N подл.	

1054-18-М.ОЧ									
Проект межевания территории в районе ул. Мамина-Сибиряка, 1 "б" в г. Березники, для размещения колумбария									
Изм.	Кол.уч.	Лист	№ док.	Подпись	Дата	Участок ЗУ-2	Стадия	Лист	Листов
Разработал		Егоричева		<i>Егоричева</i>	06.18		ДПТ	3	
Гл. инженер		Ярыгина		<i>Ярыгина</i>	06.18	Границы образуемого земельного участка М 1:1000	БЕРЕЗНИКИ ГРАЖДАНПРОЕКТ ОБЩЕСТВО С ОГРАНИЧЕННОЙ ОТВЕТСТВЕННОСТЬЮ		
Н. контроль		Ярыгина		<i>Ярыгина</i>	06.18				