

# ПОСТАНОВЛЕНИЕ

## АДМИНИСТРАЦИИ ГОРОДА БЕРЕЗНИКИ ПЕРМСКОГО КРАЯ

№ \_\_\_\_\_

**Об утверждении  
Схемы размещения  
нестационарных торговых  
объектов на территории  
муниципального  
образования «Город  
Березники» текстовая и  
графическая части**

В соответствии с постановлением Правительства Пермского края от 28.11.2017 № 966-п «Об утверждении Порядка разработки и утверждения схемы размещения нестационарных торговых объектов», в целях упорядочения размещения нестационарных торговых объектов на территории муниципального образования «Город Березники», администрация города Березники ПОСТАНОВЛЯЕТ:

1. Утвердить Схему размещения нестационарных торговых объектов на территории муниципального образования «Город Березники» текстовую и графическую части (далее – Схема).

2. Управлению по вопросам потребительского рынка и развитию предпринимательства администрации города в течение 5 календарных дней с момента вступления в силу настоящего постановления направить Схему в Министерство промышленности, предпринимательства и торговли Пермского края.

3. Опубликовать настоящее постановление в официальном печатном издании.

4. Разместить настоящее постановление и Схему, указанную в пункте 1 настоящего постановления, на официальном сайте Администрации города Березники в информационно-телекоммуникационной сети «Интернет».

5. Настоящее постановление вступает в силу со дня, следующего за днем его официального опубликования.

6. Контроль за исполнением настоящего постановления возложить на заместителя главы администрации Лебедева А.Ю.

Глава города

С.П.Дьяков

УТВЕРЖДЕНА  
постановлением  
администрации города  
от \_\_\_\_\_ № \_\_\_\_\_

**СХЕМА**  
**размещения нестационарных торговых объектов на территории**  
**муниципального образования «Город Березники» текстовая и графическая части**

1. Текстовая часть

1.1. Таблица

Учетный номер нестационарного торгового объекта	Адресные ориентиры нестационарного торгового объекта/территориальная зона/район	Вид нестационарного торгового объекта	Специализация нестационарного торгового объекта	Площадь нестационарного торгового объекта, кв.м	Площадь земельного участка, здания, строения, сооружения, на (в) котором расположен нестационарный торговый объект кв.м	Собственник земельного участка, здания, строения, сооружения, на (в) котором расположен нестационарный торговый объект	Кадастровый номер земельного участка, здания, строения, сооружения, на (в) котором расположен нестационарный торговый объект (при наличии)
1	2	3	4	5	6	7	8
1	В районе жилого дома по ул. Ломоносова, 95 территориальная зона лесопарков, городских скверов, садов, бульваров (Р-2)	павильон	непродовольственные товары, продовольственные товары (кроме алкогольной продукции, пива и напитков, изготовленных на основе пива, табачных изделий)	не более 49 кв.м	не более 90 кв.м	государственная собственность не разграничена	отсутствует
2	В районе дома по ул. Ломоносова, 102	киоск	общественное питание (без продажи алкогольной продукции,	не более 6 кв.м	не более 20 кв.м	государственная собственность не разграничена	отсутствует

Учетный номер нестационарного торгового объекта	Адресные ориентиры нестационарного торгового объекта/территориальная зона/район	Вид нестационарного торгового объекта	Специализация нестационарного торгового объекта	Площадь нестационарного торгового объекта, кв.м	Площадь земельного участка, здания, строения, сооружения, на (в) котором расположен нестационарный торговый объект кв.м	Собственник земельного участка, здания, строения, сооружения, на (в) котором расположен нестационарный торговый объект	Кадастровый номер земельного участка, здания, строения, сооружения, на (в) котором расположен нестационарный торговый объект (при наличии)
	территориальная зона учреждений здравоохранения и социальной защиты (О-3)		пива и напитков, изготовленных на основе пива, табачных изделий)				
3	В районе жилого дома по ул. Ломоносова, 110 территория общественного пользования	павильон	непродовольственные товары, продовольственные товары (кроме алкогольной продукции, пива и напитков, изготовленных на основе пива, табачных изделий)	не более 49 кв.м	не более 90 кв.м	государственная собственность не разграничена	отсутствует
4	В районе жилого дома по ул. Свердлова, 66 территориальная общественно-жилая зона (ОЖ)	павильон	непродовольственные товары, продовольственные товары (кроме алкогольной продукции, пива и напитков, изготовленных на основе пива, табачных изделий)	не более 49 кв.м	не более 90 кв.м	государственная собственность не разграничена	отсутствует
5	В районе жилого дома по ул. Свердлова, 97 территориальная зона многоквартирных жилых домов до 5	павильон	Непродовольственные товары	не более 49 кв.м	не более 90 кв.м	государственная собственность не разграничена	отсутствует

Учетный номер нестационарного торгового объекта	Адресные ориентиры нестационарного торгового объекта/территориальная зона/район	Вид нестационарного торгового объекта	Специализация нестационарного торгового объекта	Площадь нестационарного торгового объекта, кв.м	Площадь земельного участка, здания, строения, сооружения, на (в) котором расположен нестационарный торговый объект кв.м	Собственник земельного участка, здания, строения, сооружения, на (в) котором расположен нестационарный торговый объект	Кадастровый номер земельного участка, здания, строения, сооружения, на (в) котором расположен нестационарный торговый объект (при наличии)
	этажей (Ж-1)						
6	В районе жилого дома по ул. Свердлова, 97 территориальная зона многоквартирных жилых домов до 5 этажей (Ж-1)	павильон	Продовольственные товары (кроме алкогольной продукции, пива и напитков, изготовленных на основе пива, табачных изделий)	не более 49 кв.м	не более 90 кв.м	государственная собственность не разграничена	отсутствует
7	В районе жилого дома по проспекту Ленина, 18 территориальная зона многоквартирных жилых домов до 5 этажей (Ж-1)	павильон	Непродовольственные товары, продовольственные товары (кроме алкогольной продукции, пива и напитков, изготовленных на основе пива, табачных изделий)	не более 49 кв.м	не более 90 кв.м	государственная собственность не разграничена	отсутствует
8	В районе проспекта Ленина, 50 территория общественного пользования	киоск	общественное питание (без продажи алкогольной продукции, пива и напитков, изготовленных на основе пива, табачных изделий)	не более 6 кв.м	не более 20 кв.м	государственная собственность не разграничена	отсутствует
9	В районе жилого дома по проспекту Ленина, 61 территориальная зона	автомагазин, автолавка, автоприцеп	социально-значимые продовольственные товары	не более 18 кв.м	не более 40 кв.м	государственная собственность не разграничена	59:03:0000000:7222

Учетный номер нестационарного торгового объекта	Адресные ориентиры нестационарного торгового объекта/территориальная зона/район	Вид нестационарного торгового объекта	Специализация нестационарного торгового объекта	Площадь нестационарного торгового объекта, кв.м	Площадь земельного участка, здания, строения, сооружения, на (в) котором расположен нестационарный торговый объект кв.м	Собственник земельного участка, здания, строения, сооружения, на (в) котором расположен нестационарный торговый объект	Кадастровый номер земельного участка, здания, строения, сооружения, на (в) котором расположен нестационарный торговый объект (при наличии)
	многоквартирных жилых домов до 5 этажей (Ж-1)						
10	В районе жилых домов по ул. Юбилейная, 40,42 территориальная общественно-жилая зона (ОЖ)	автомагазин, автолавка, автоприцеп	социально-значимые продовольственные товары	не более 18 кв.м	не более 40 кв.м	государственная собственность не разграничена	59:03:0400073:194
11	В районе жилого дома по ул. Юбилейная, 84 территориальная общественно-жилая зона (ОЖ)	киоск	Печать	не более 12 кв.м	не более 30 кв.м	государственная собственность не разграничена	отсутствует
12	В районе жилого дома по ул. Юбилейная, 129 территориальная зона рекреационно-ландшафтных территорий (Р-5)	павильон	Непродовольственные товары	не более 49 кв. м	не более 90 кв.м	государственная собственность не разграничена	отсутствует
13	В районе жилого дома по ул. Мира, 19 территориальная общественно-жилая зона (ОЖ)	павильон	Непродовольственные товары, продовольственные товары (кроме алкогольной продукции, пива и напитков,	не более 49 кв.м	не более 90 кв.м	государственная собственность не разграничена	59:03:0400138:1003

Учетный номер нестационарного торгового объекта	Адресные ориентиры нестационарного торгового объекта/территориальная зона/район	Вид нестационарного торгового объекта	Специализация нестационарного торгового объекта	Площадь нестационарного торгового объекта, кв.м	Площадь земельного участка, здания, строения, сооружения, на (в) котором расположен нестационарный торговый объект кв.м	Собственник земельного участка, здания, строения, сооружения, на (в) котором расположен нестационарный торговый объект	Кадастровый номер земельного участка, здания, строения, сооружения, на (в) котором расположен нестационарный торговый объект (при наличии)
			изготовленных на основе пива, табачных изделий)				
14	В районе жилого дома по ул. Мира, 44 территориальная общественно-жилая зона (ОЖ)	павильон	продовольственные товары (кроме алкогольной продукции, пива и напитков, изготовленных на основе пива, табачных изделий)	не более 49 кв.м	не более 90 кв.м	государственная собственность не разграничена	59:03:0400087:7
15	В районе жилого дома по ул. Комсомольская, 10 территориальная зона многоквартирных жилых домов до 5 этажей (Ж-1)	павильон	Непродовольственные товары, продовольственные товары (кроме алкогольной продукции, пива и напитков, изготовленных на основе пива, табачных изделий)	не более 49 кв.м	не более 90 кв.м	государственная собственность не разграничена	отсутствует
16	В районе здания «ЦУМ» по ул. Пятилетки, 41 территориальная общественно – деловая зона центра города (О-1)	киоск	Печать	не более 12 кв.м	не более 30 кв.м	государственная собственность не разграничена	59:03:0400083:27
17	В районе здания «ЦУМ»	павильон	Непродовольственные товары,	не более 49 кв.м	не более 90 кв.м	государственная собственность	59:03:0400083:31

Учетный номер нестационарного торгового объекта	Адресные ориентиры нестационарного торгового объекта/территориальная зона/район	Вид нестационарного торгового объекта	Специализация нестационарного торгового объекта	Площадь нестационарного торгового объекта, кв.м	Площадь земельного участка, здания, строения, сооружения, на (в) котором расположен нестационарный торговый объект кв.м	Собственник земельного участка, здания, строения, сооружения, на (в) котором расположен нестационарный торговый объект	Кадастровый номер земельного участка, здания, строения, сооружения, на (в) котором расположен нестационарный торговый объект (при наличии)
	по ул. Пятилетки, 41 территориальная общественно – деловая зона центра города (О-1)		продовольственные товары (кроме алкогольной продукции, пива и напитков, изготовленных на основе пива, табачных изделий)			не разграничена	
18	В районе здания «ЦУМ» по ул. Пятилетки, 41 территориальная общественно – деловая зона центра города (О-1)	павильон	Непродовольственные товары, продовольственные товары (кроме алкогольной продукции, пива и напитков, изготовленных на основе пива, табачных изделий)	не более 49 кв.м	не более 90 кв.м	государственная собственность не разграничена	59:03:0400083:32
19	В районе жилого дома по ул. Пятилетки, 94а территориальная зона реконструкции малоэтажной застройки для строительства многоквартирных жилых домов до 5 этажей (Ж-7)	павильон	Непродовольственные товары, продовольственные товары (кроме алкогольной продукции, пива и напитков, изготовленных на основе пива, табачных изделий)	не более 49 кв.м	не более 90 кв.м	государственная собственность не разграничена	59:03:0400141:440
20	В районе жилого дома по ул. Пятилетки, 100	павильон	непродовольственные товары,	не более 75 кв.м	не более 110 кв.м	государственная собственность	59:03:0400138:106

Учетный номер нестационарного торгового объекта	Адресные ориентиры нестационарного торгового объекта/территориальная зона/район	Вид нестационарного торгового объекта	Специализация нестационарного торгового объекта	Площадь нестационарного торгового объекта, кв.м	Площадь земельного участка, здания, строения, сооружения, на (в) котором расположен нестационарный торговый объект кв.м	Собственник земельного участка, здания, строения, сооружения, на (в) котором расположен нестационарный торговый объект	Кадастровый номер земельного участка, здания, строения, сооружения, на (в) котором расположен нестационарный торговый объект (при наличии)
	территориальная общественно-жилая зона (ОЖ)		продовольственные товары (кроме алкогольной продукции, пива и напитков, изготовленных на основе пива, табачных изделий)			не разграничена	
21	В районе жилого дома по ул. Пятилетки, 107 территория общественного пользования	киоск	Печать	не более 12 кв.м	не более 30 кв.м	государственная собственность не разграничена	отсутствует
22	В районе снесенного дома по ул. Челюскинцев, 4 территориальная зона многоквартирных жилых домов до 5 этажей (Ж-1)	киоск	социально-значимые продовольственные товары, непродовольственные товары	не более 18 кв.м	не более 40 кв.м	государственная собственность не разграничена	отсутствует
23	В районе жилого дома по ул. Ивана Дошеникова, 23 (на противоположной стороне от жилого дома) территория	павильон	Непродовольственные товары, продовольственные товары (кроме алкогольной продукции, пива и напитков, изготовленных на основе пива, табачных изделий)	не более 49 кв.м	не более 90 кв.м	государственная собственность не разграничена	59:03:1000001:198



Учетный номер нестационарного торгового объекта	Адресные ориентиры нестационарного торгового объекта/территориальная зона/район	Вид нестационарного торгового объекта	Специализация нестационарного торгового объекта	Площадь нестационарного торгового объекта, кв.м	Площадь земельного участка, здания, строения, сооружения, на (в) котором расположен нестационарный торговый объект кв.м	Собственник земельного участка, здания, строения, сооружения, на (в) котором расположен нестационарный торговый объект	Кадастровый номер земельного участка, здания, строения, сооружения, на (в) котором расположен нестационарный торговый объект (при наличии)
	общественного пользования						
24	В районе центрального входа на кладбище, вдоль автодороги на БКПРУ-4 территориальная зона кладбищ (Сн-1)	павильон	Ритуальные принадлежности	не более 49 кв.м	не более 90 кв.м	государственная собственность не разграничена	59:03:0300003:9046
25	В районе кладбища, вдоль автодороги на БКПРУ-4 территориальная зона кладбищ (Сн-1)	павильон	Ритуальные принадлежности	не более 49 кв.м	не более 90 кв.м	государственная собственность не разграничена	59:03:0300003:9047
26	Напротив центрального входа на кладбище, вдоль автодороги на БКПРУ-4, поул.Мамина-Сибиряка территориальная зона объектов обслуживания населения и	павильон	Ритуальные принадлежности	не более 49 кв.м	не более 300 кв.м	государственная собственность не разграничена	59:03:0400011:8

Учетный номер нестационарного торгового объекта	Адресные ориентиры нестационарного торгового объекта/территориальная зона/район	Вид нестационарного торгового объекта	Специализация нестационарного торгового объекта	Площадь нестационарного торгового объекта, кв.м	Площадь земельного участка, здания, строения, сооружения, на (в) котором расположен нестационарный торговый объект кв.м	Собственник земельного участка, здания, строения, сооружения, на (в) котором расположен нестационарный торговый объект	Кадастровый номер земельного участка, здания, строения, сооружения, на (в) котором расположен нестационарный торговый объект (при наличии)
	производственной деятельности (О-б)						

1.2. Понятия и термины, используемые в Схеме размещения нестационарных торговых объектов на территории муниципального образования «Город Березники» текстовая и графическая части, применяются в значении, используемом в действующем законодательстве Российской Федерации.

1.3. Размещение нестационарных торговых объектов, указанных в строках: 1, 2, 3, 4, 5, 6, 7, 8, 9, 10, 12, 13, 14, 15, 17, 18, 19, 20, 22, 23, 24, 25, 26 пункта 1.1 настоящего раздела предусмотрено для субъектов малого или среднего предпринимательства

1.4. Места размещения нестационарных торговых объектов не должны нарушать внешний архитектурный облик сложившейся застройки. Нестационарные торговые объекты, размещаемые на территории муниципального образования «Город Березники», должны соответствовать нормативным требованиям к внешнему облику нестационарного торгового объекта, утвержденным Министерством строительства и архитектуры Пермского края.

1.5. Срок действия договора на право размещения нестационарного торгового объекта, договора на осуществление торговой деятельности в нестационарном торговом объекте устанавливается в соответствии с Порядком разработки и утверждения схемы размещения нестационарных торговых объектов, утвержденном Постановлением Правительства Пермского края от 28.11.2017 №966-п.

## 2. Графическая часть:

### 1. Схема размещения нестационарного торгового объекта в районе жилого дома по ул. Ломоносова, 95

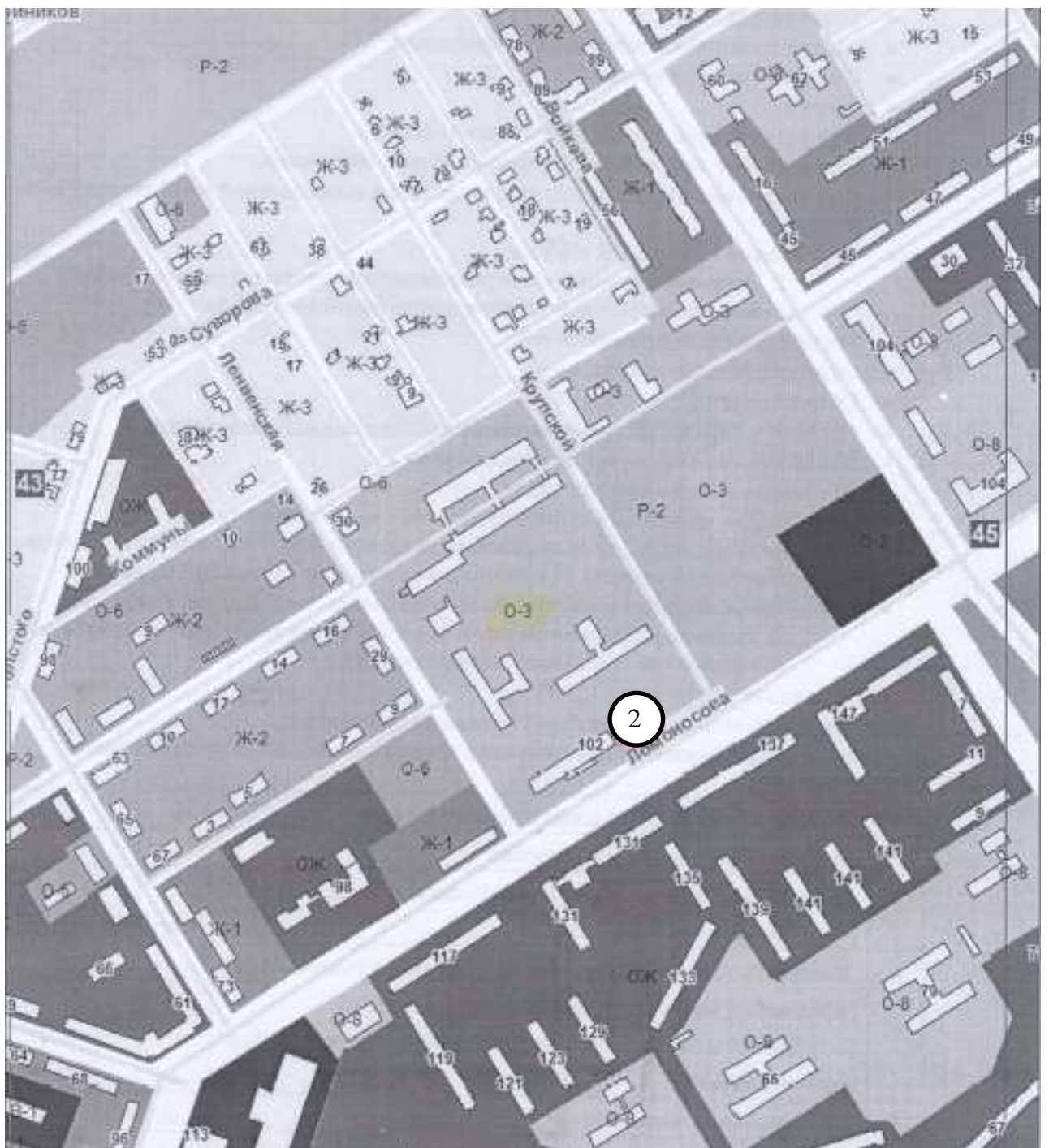


Масштаб 1:5000

#### Условные обозначения:

- 1 - учетный номер нестационарного торгового объекта
- - нестационарный торговый объект

2. Схема размещения нестационарного торгового объекта  
в районе дома по ул. Ломоносова, 102



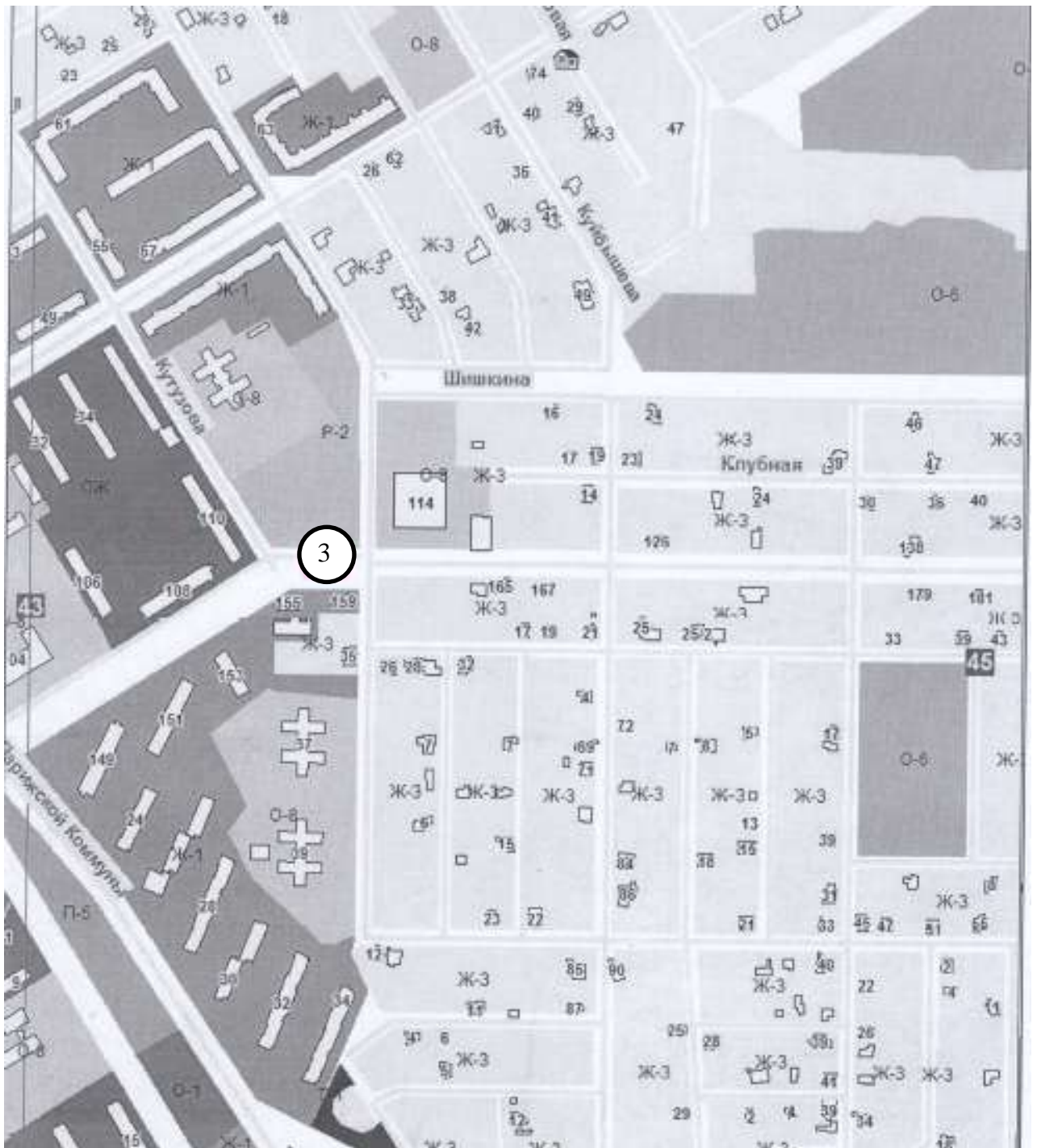
Масштаб 1:5000

Условные обозначения:

2 - учетный номер нестационарного торгового объекта

○ - нестационарный торговый объект

3. Схема размещения нестационарного торгового объекта  
в районе дома по ул. Ломоносова, 110

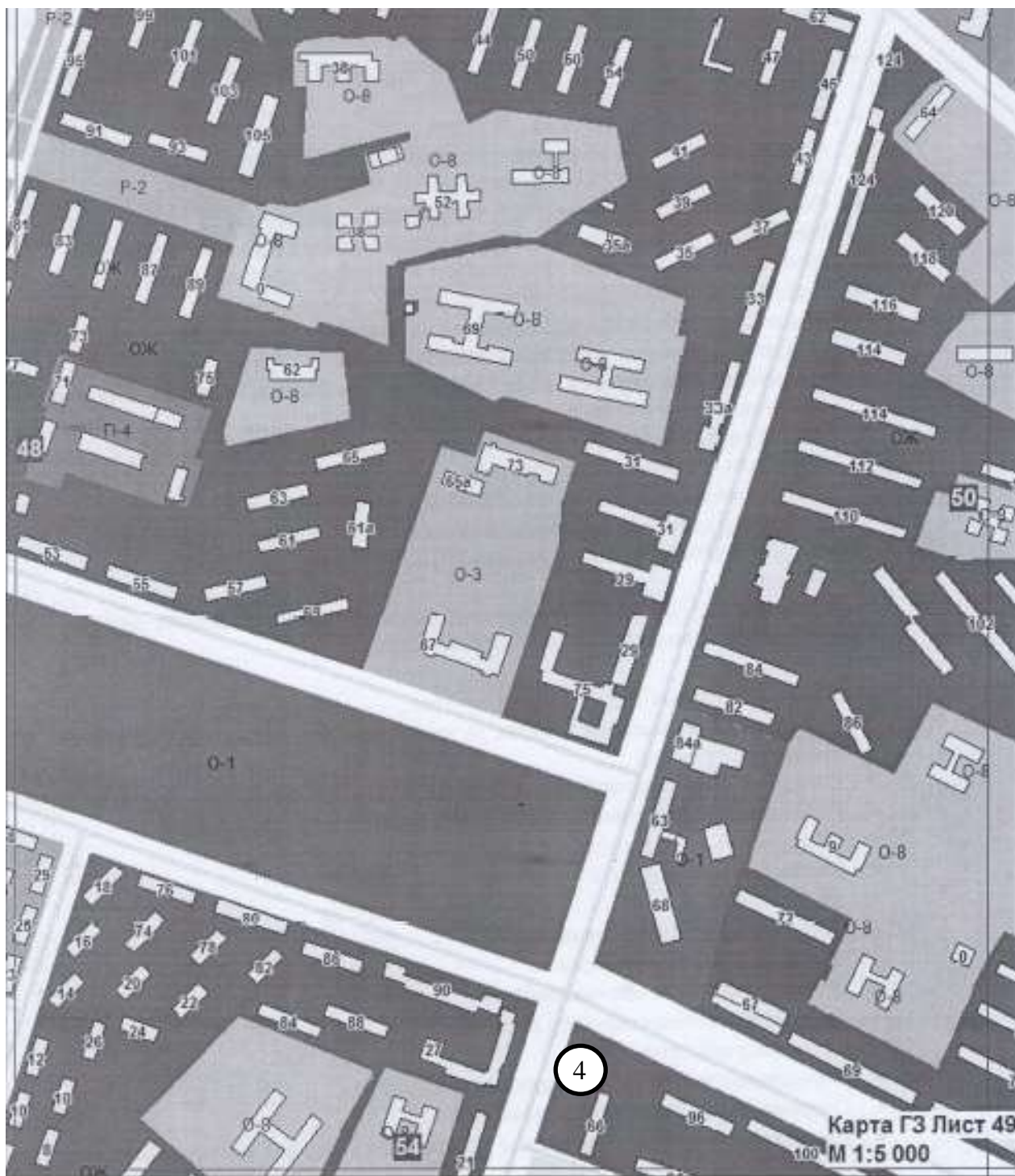


Масштаб 1:5000

Условные обозначения:

- 3 - учетный номер нестационарного торгового объекта
- - нестационарный торговый объект

4. Схема размещения нестационарного торгового объекта  
в районе жилого дома по ул. Свердлова, 66



Масштаб 1:5000

Условные обозначения:

- 4 - учетный номер нестационарного торгового объекта
- - нестационарный торговый объект

5. Схема размещения нестационарного торгового объекта  
в районе жилого дома по ул. Свердлова, 97



Масштаб 1:5000

Условные обозначения:

5 - учетный номер нестационарного торгового объекта

○ - нестационарный торговый объект

6. Схема размещения нестационарного торгового объекта  
в районе жилого дома по ул. Свердлова, 97



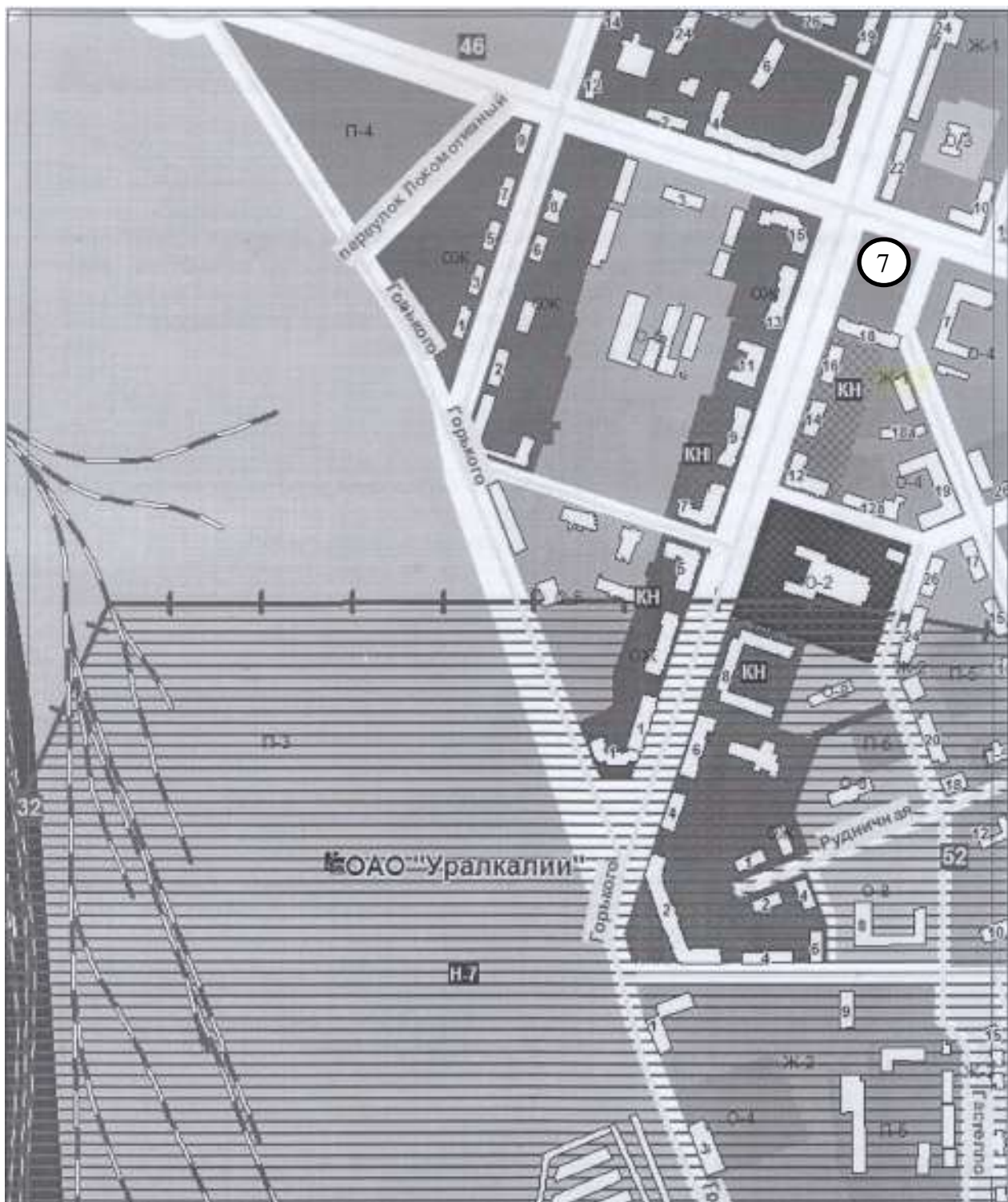
Масштаб 1:5000

Условные обозначения:

- 6 - учетный номер нестационарного торгового объекта
- - нестационарный торговый объект



7. Схема размещения нестационарного торгового объекта  
в районе жилого дома по проспекту Ленина, 18

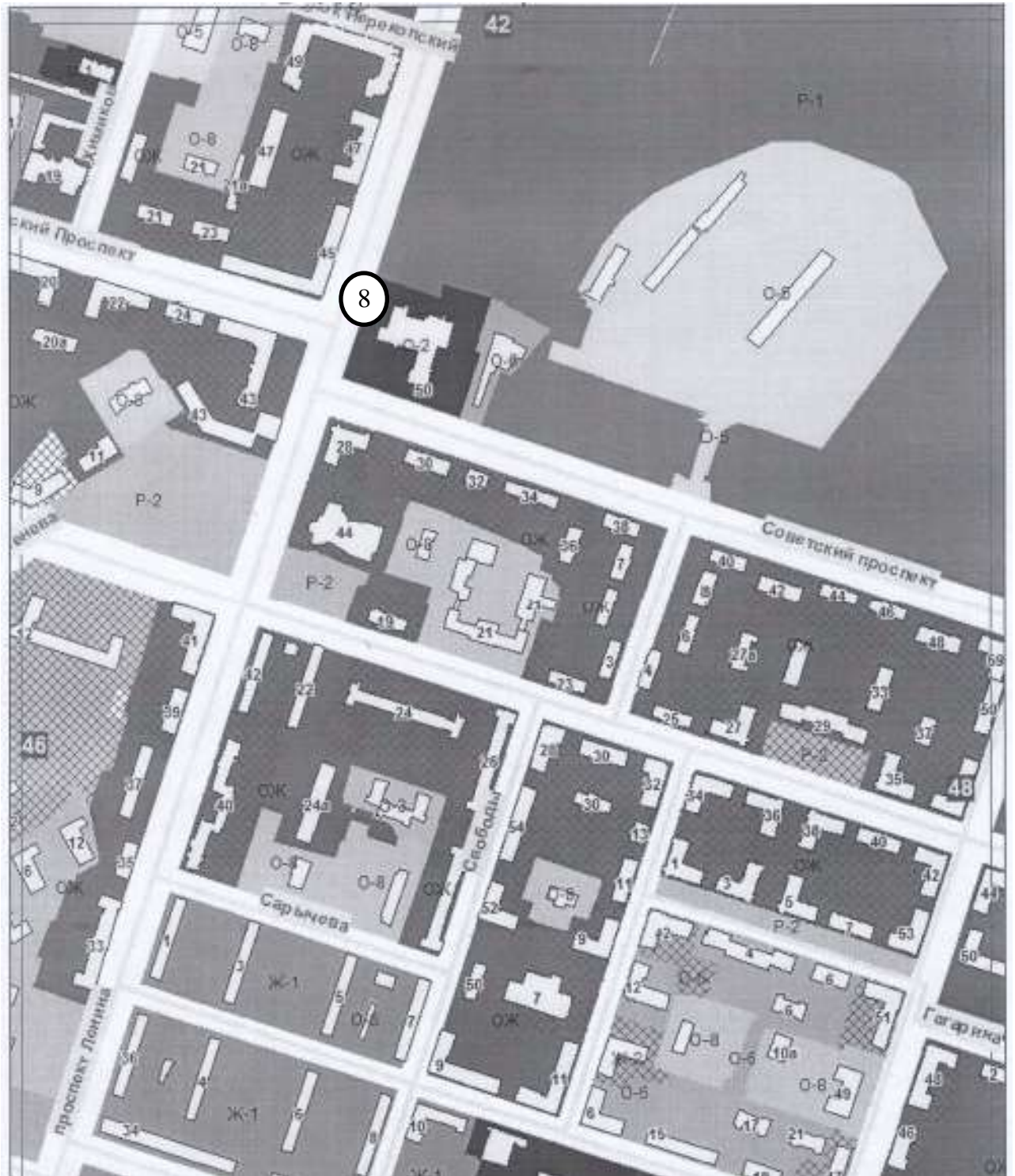


Масштаб 1:5000

Условные обозначения:

- 7 - учетный номер нестационарного торгового объекта
- - нестационарный торговый объект

8. Схема размещения нестационарного торгового объекта  
в районе проспекта Ленина, 50



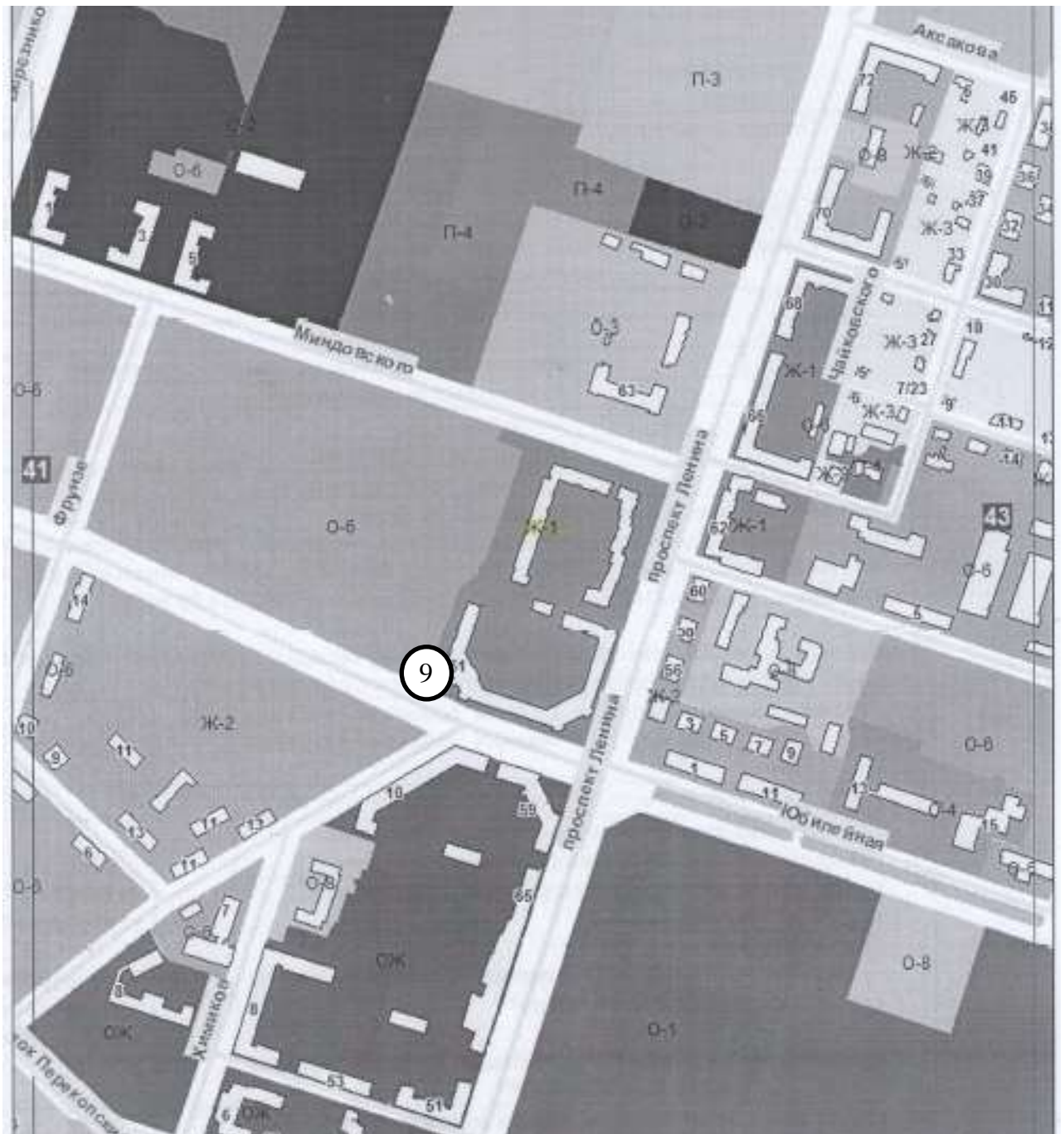
Масштаб 1:5000

Условные обозначения:

8 - учетный номер нестационарного торгового объекта

○ - нестационарный торговый объект

9. Схема размещения нестационарного торгового объекта  
в районе жилого дома по проспекту Ленина, 61

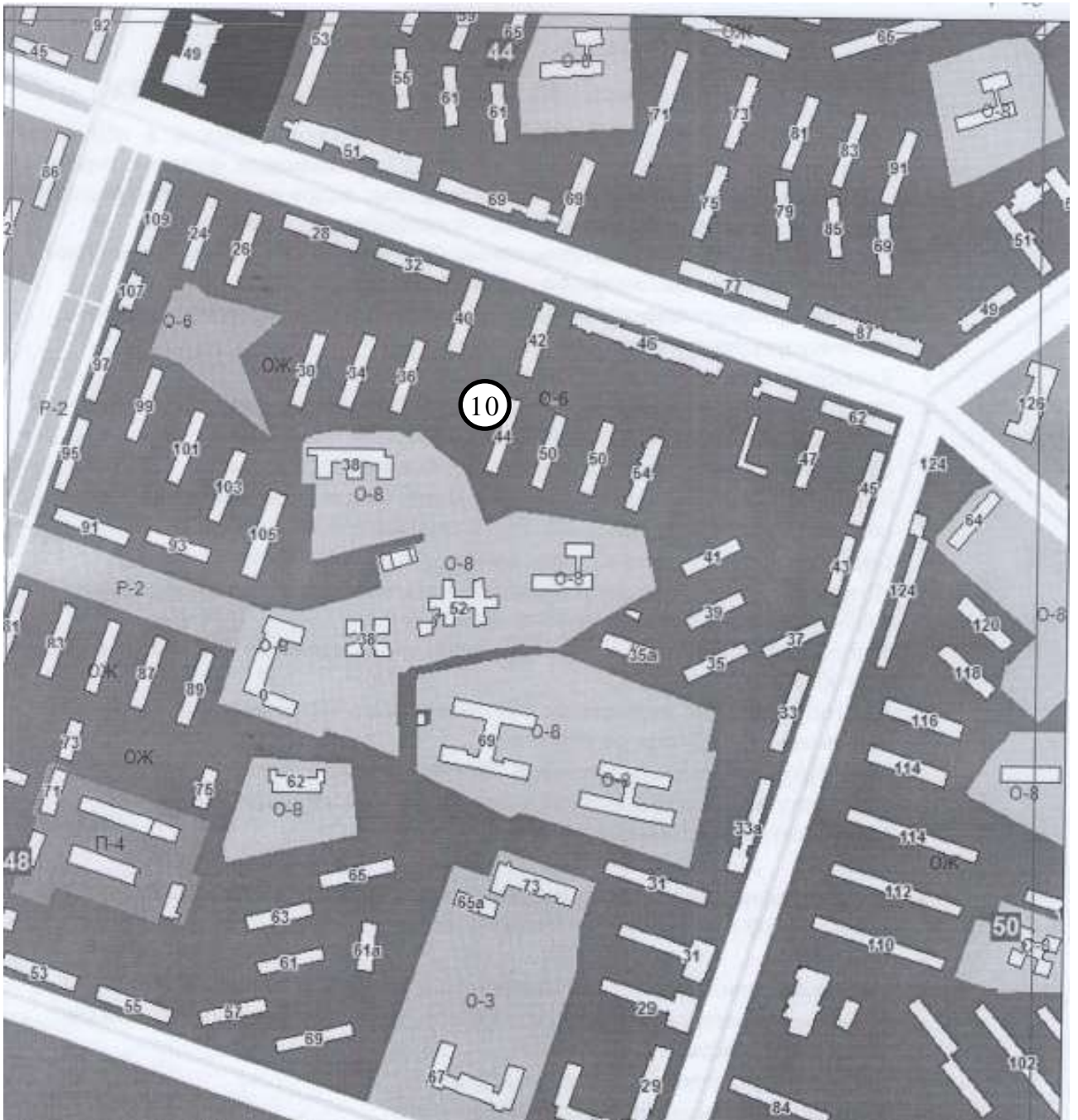


Масштаб 1:5000

Условные обозначения:

- 9 - учетный номер нестационарного торгового объекта
- - нестационарный торговый объект

10. Схема размещения нестационарного торгового объекта  
в районе жилых домов по ул.Юбилейная, 40,42



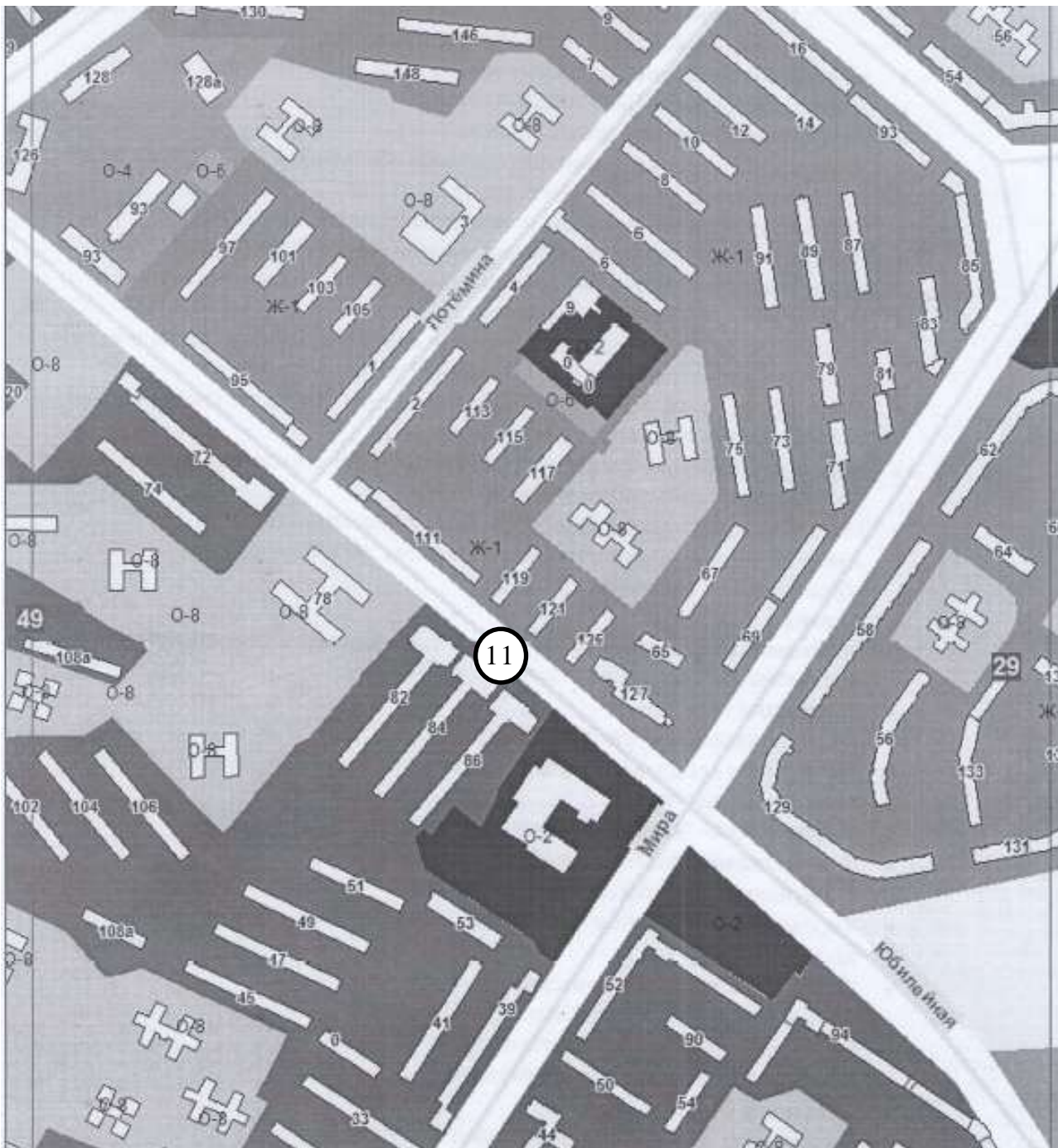
Масштаб 1:5000

Условные обозначения:

10 - учетный номер нестационарного торгового объекта

○ - нестационарный торговый объект

11. Схема размещения нестационарного торгового объекта  
в районе жилого дома по ул.Юбилейная, 84




Масштаб 1:5000

Условные обозначения:

11 - учетный номер нестационарного торгового объекта

○ - нестационарный торговый объект

12. Схема размещения нестационарного торгового объекта  
в районе жилого дома по ул.Юбилейная, 129



Масштаб 1:5000

Условные обозначения:

12 - учетный номер нестационарного торгового объекта

○ - нестационарный торговый объект

13. Схема размещения нестационарного торгового объекта  
в районе жилого дома по ул.Мира, 19



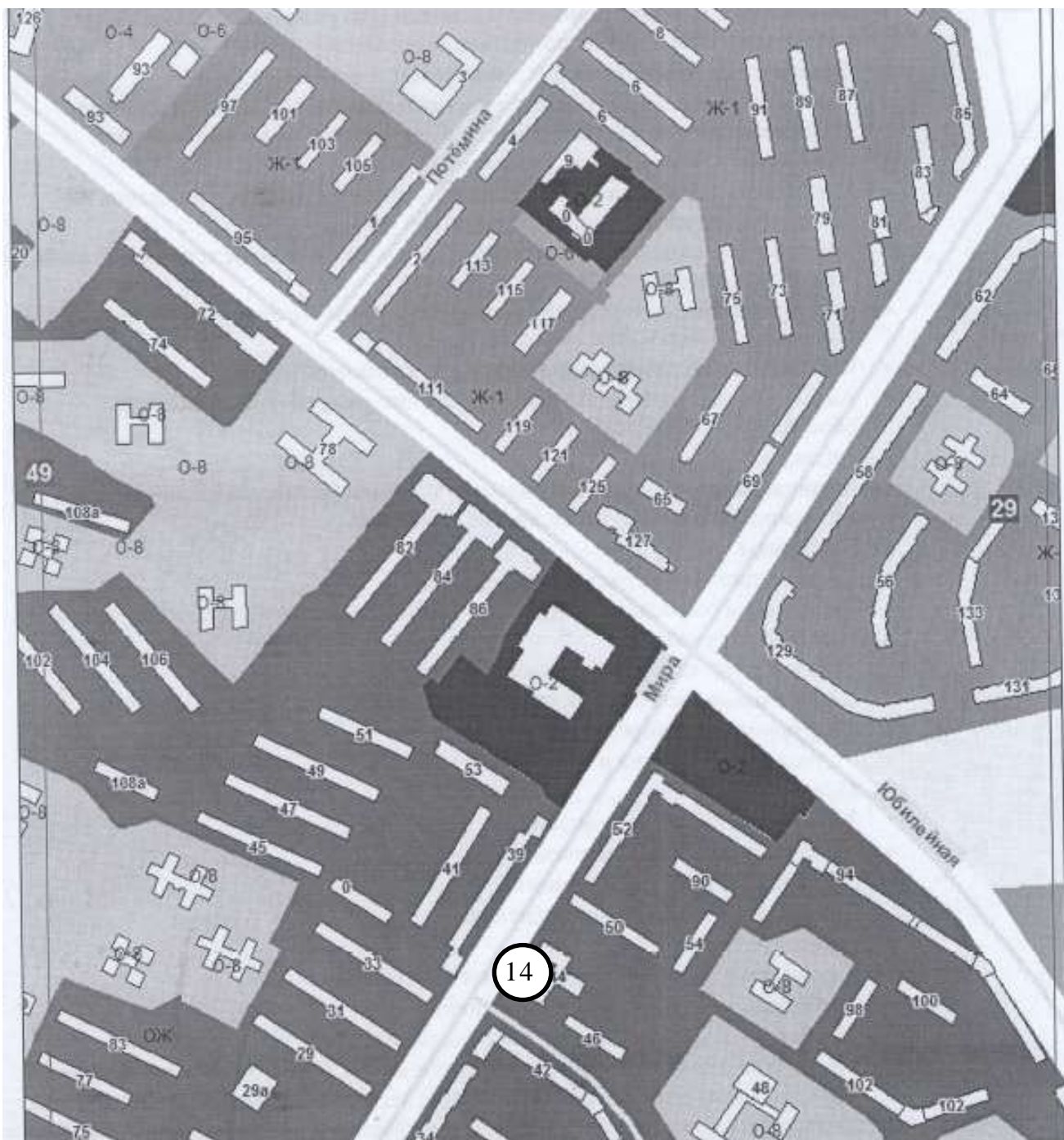
Масштаб 1:5000

Условные обозначения:

13 - учетный номер нестационарного торгового объекта

○ - нестационарный торговый объект

14. Схема размещения нестационарного торгового объекта  
в районе жилого дома по ул.Мира, 44



Масштаб 1:5000

Условные обозначения:

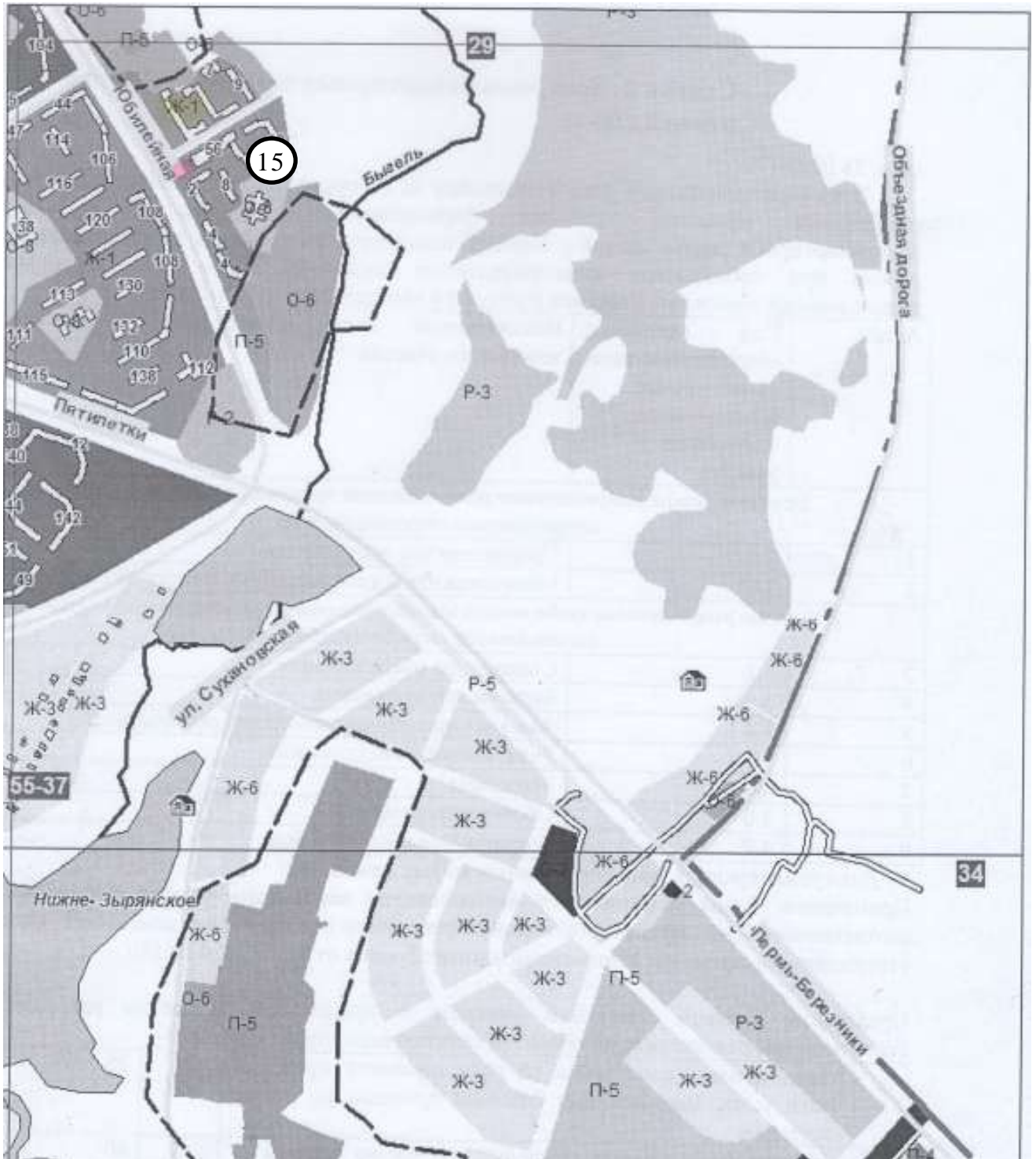
14 - учетный номер нестационарного торгового объекта



- нестационарный торговый объект



15. Схема размещения нестационарного торгового объекта  
в районе жилого дома по ул.Комсомольская, 10




Масштаб 1:5000

Условные обозначения:

15 - учетный номер нестационарного торгового объекта

○ - нестационарный торговый объект

16. Схема размещения нестационарного торгового объекта  
в районе здания «ЦУМ» по ул. Пятилетки, 41



Масштаб 1:5000


Условные обозначения:

16 - учетный номер нестационарного торгового объекта



- нестационарный торговый объект

17. Схема размещения нестационарного торгового объекта  
в районе здания «ЦУМ» по ул. Пятилетки, 41




Масштаб 1:5000

Условные обозначения:

17 - учетный номер нестационарного торгового объекта

○ - нестационарный торговый объект

18. Схема размещения нестационарного торгового объекта  
в районе здания «ЦУМ» по ул. Пятилетки, 41



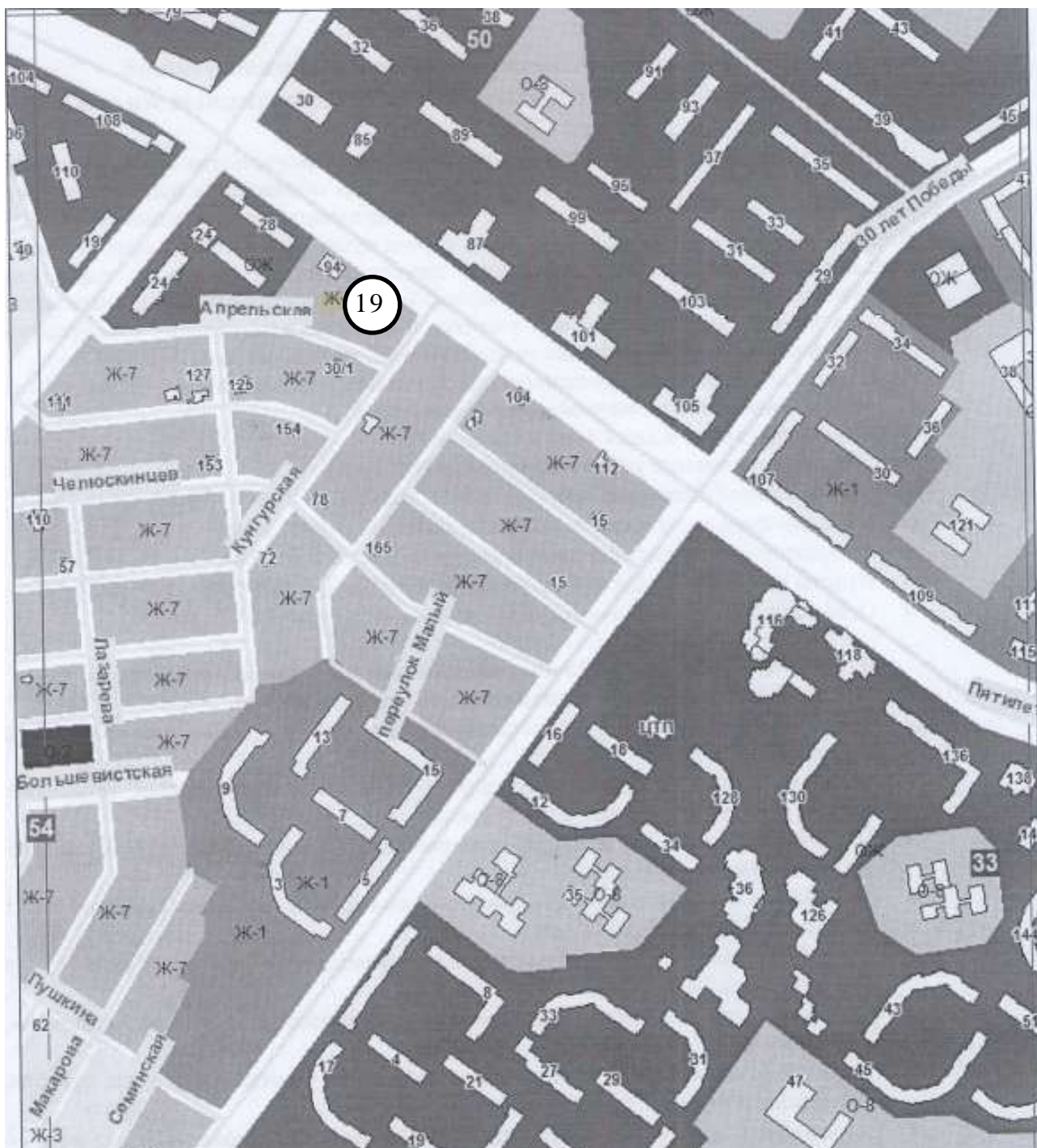
Масштаб 1:5000

Условные обозначения:

18 - учетный номер нестационарного торгового объекта

○ - нестационарный торговый объект

19. Схема размещения нестационарного торгового объекта  
в районе жилого дома по ул. Пятилетки, 94а



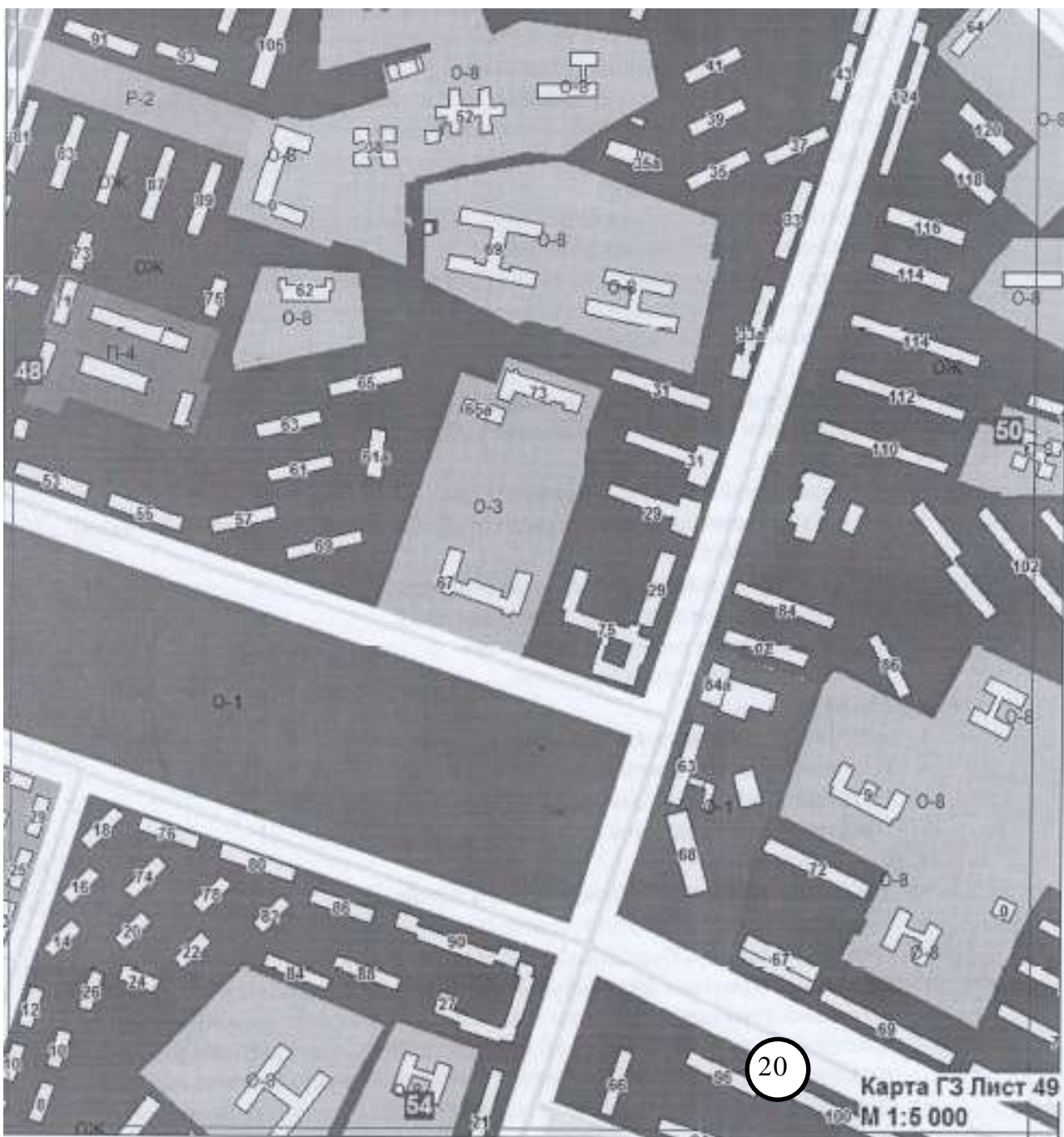
Масштаб 1:5000

Условные обозначения:

19 - учетный номер нестационарного торгового объекта

○ - нестационарный торговый объект

20. Схема размещения нестационарного торгового объекта  
в районе жилого дома по ул. Пятилетки, 100



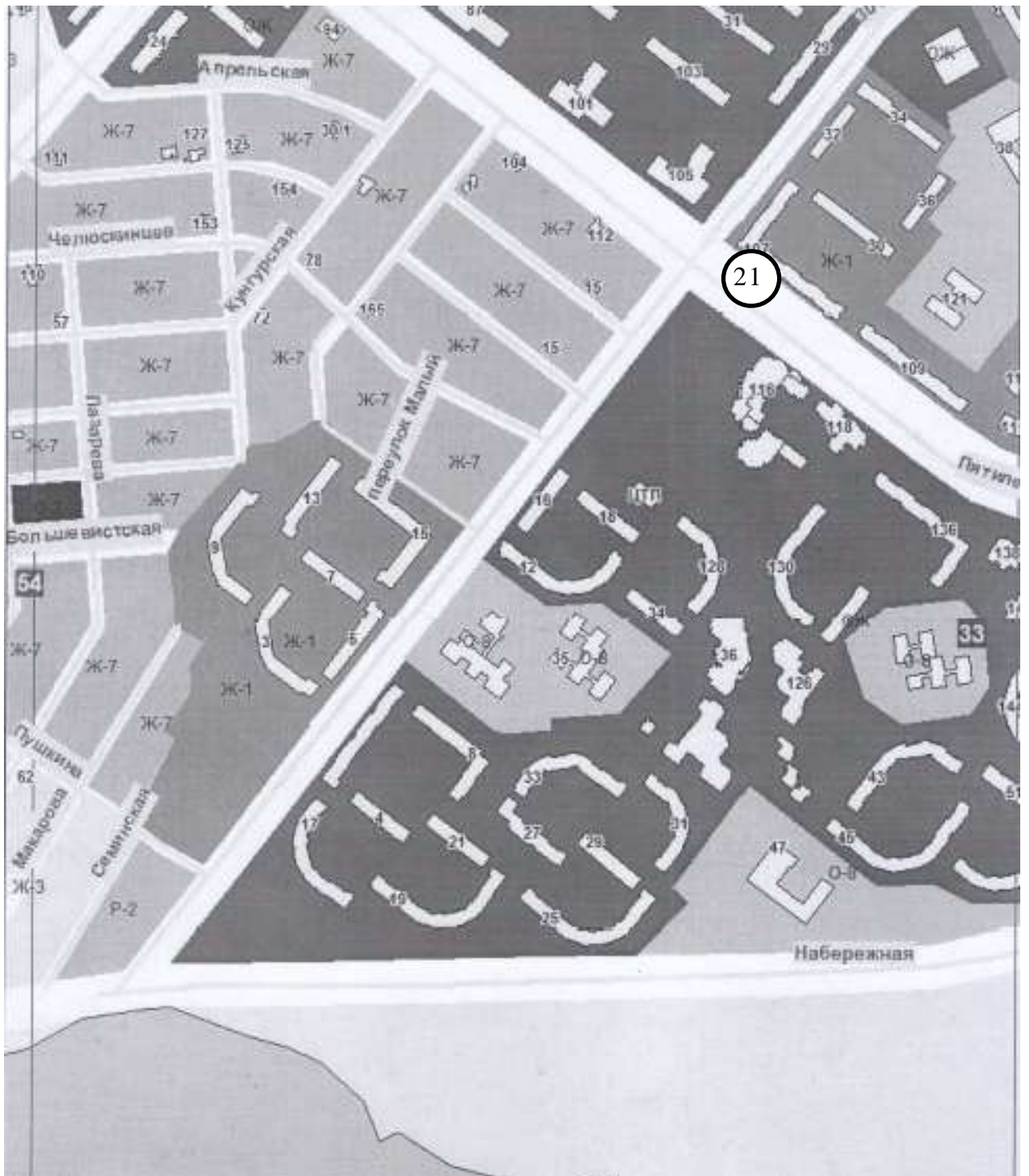
Масштаб 1:5000

Условные обозначения:

20 - учетный номер нестационарного торгового объекта

○ - нестационарный торговый объект

21. Схема размещения нестационарного торгового объекта  
в районе жилого дома по ул. Пятилетки, 107



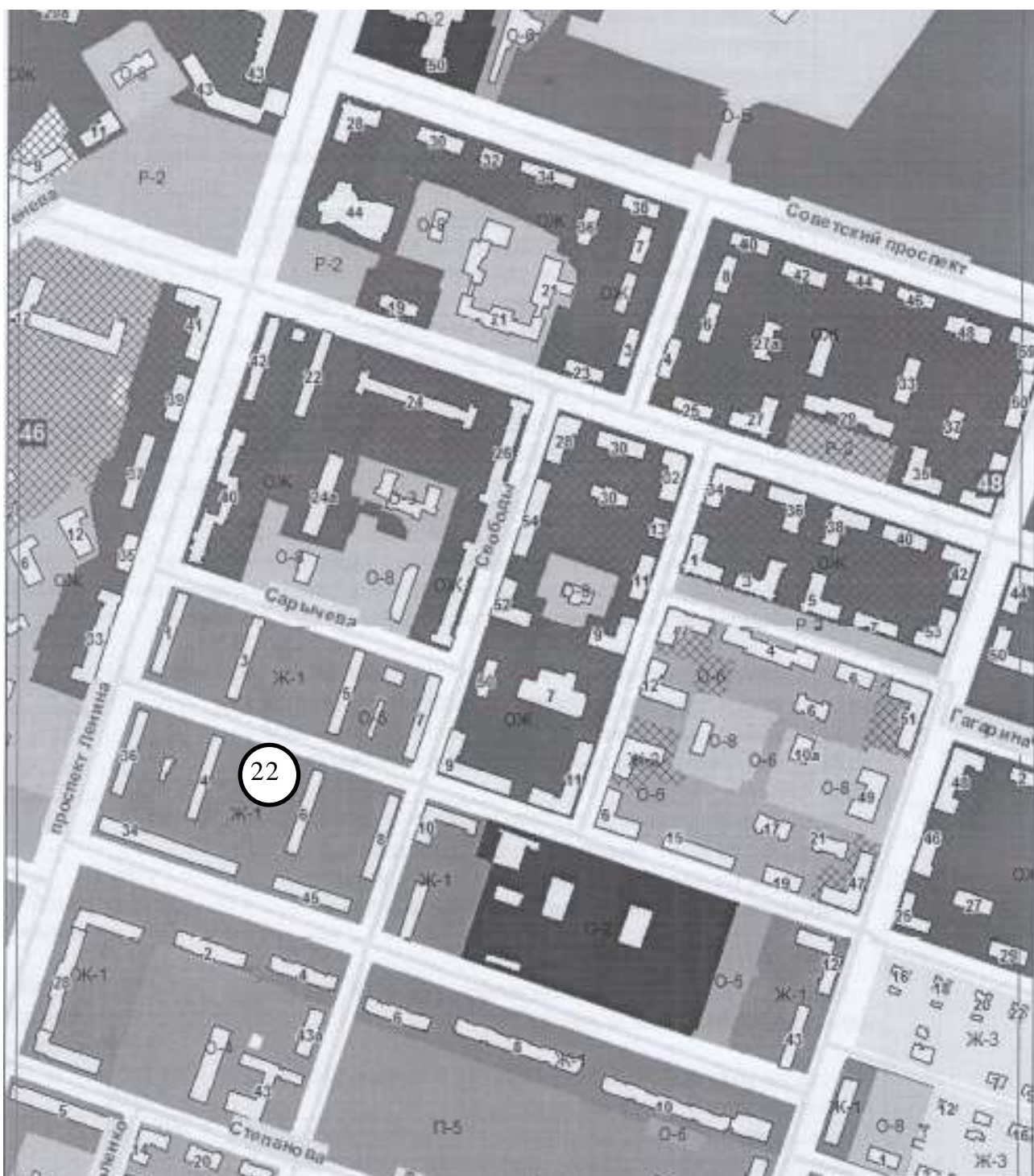
Масштаб 1:5000

Условные обозначения:

21 - учетный номер нестационарного торгового объекта

○ - нестационарный торговый объект

22. Схема размещения нестационарного торгового объекта  
в районе снесенного дома по ул. Челюскинцев, 4



Масштаб 1:5000

Условные обозначения:

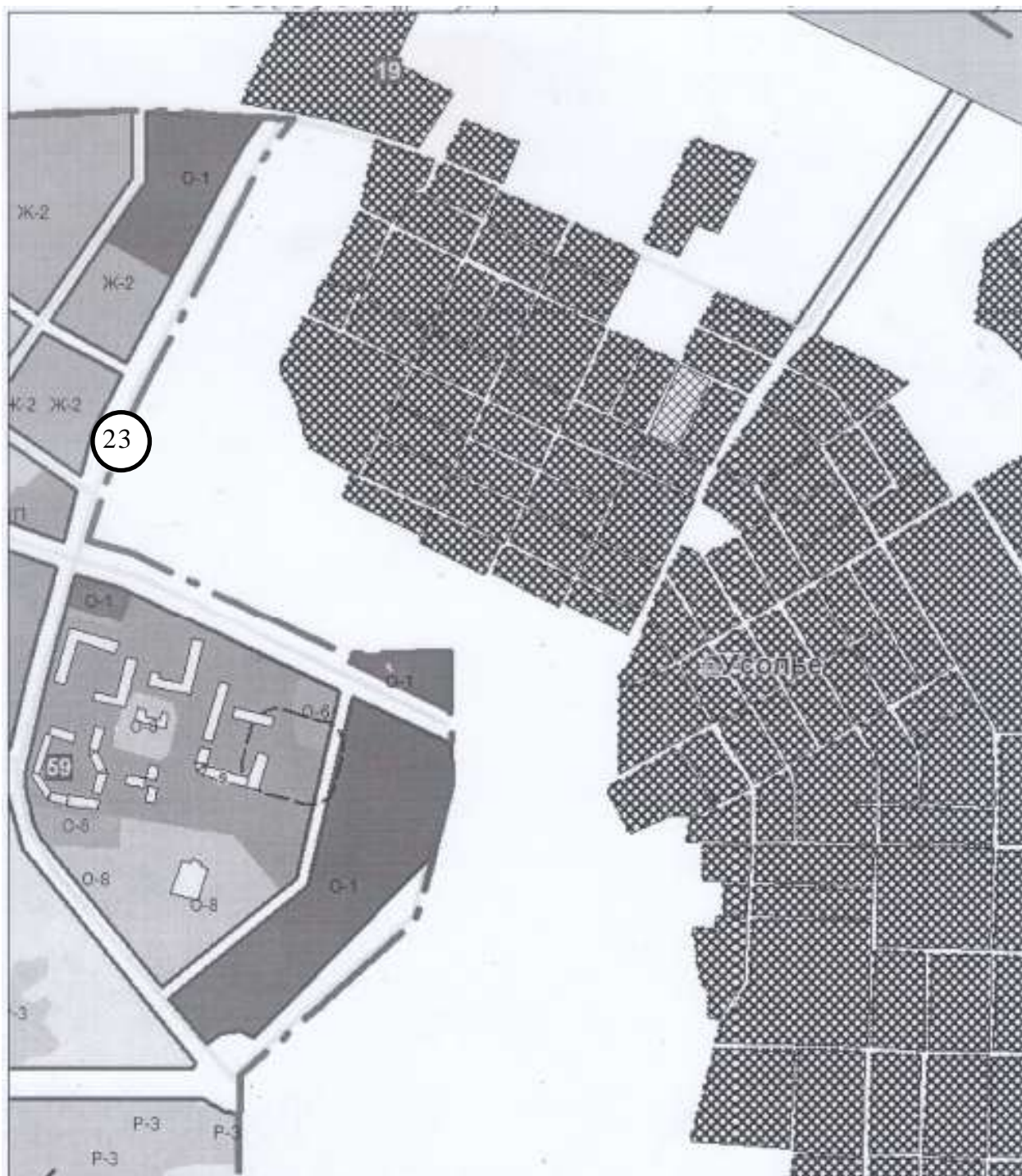
22 - учетный номер нестационарного торгового объекта



- нестационарный торговый объект



23. Схема размещения нестационарного торгового объекта  
в районе жилого дома по ул. Ивана Дошеникова, 23



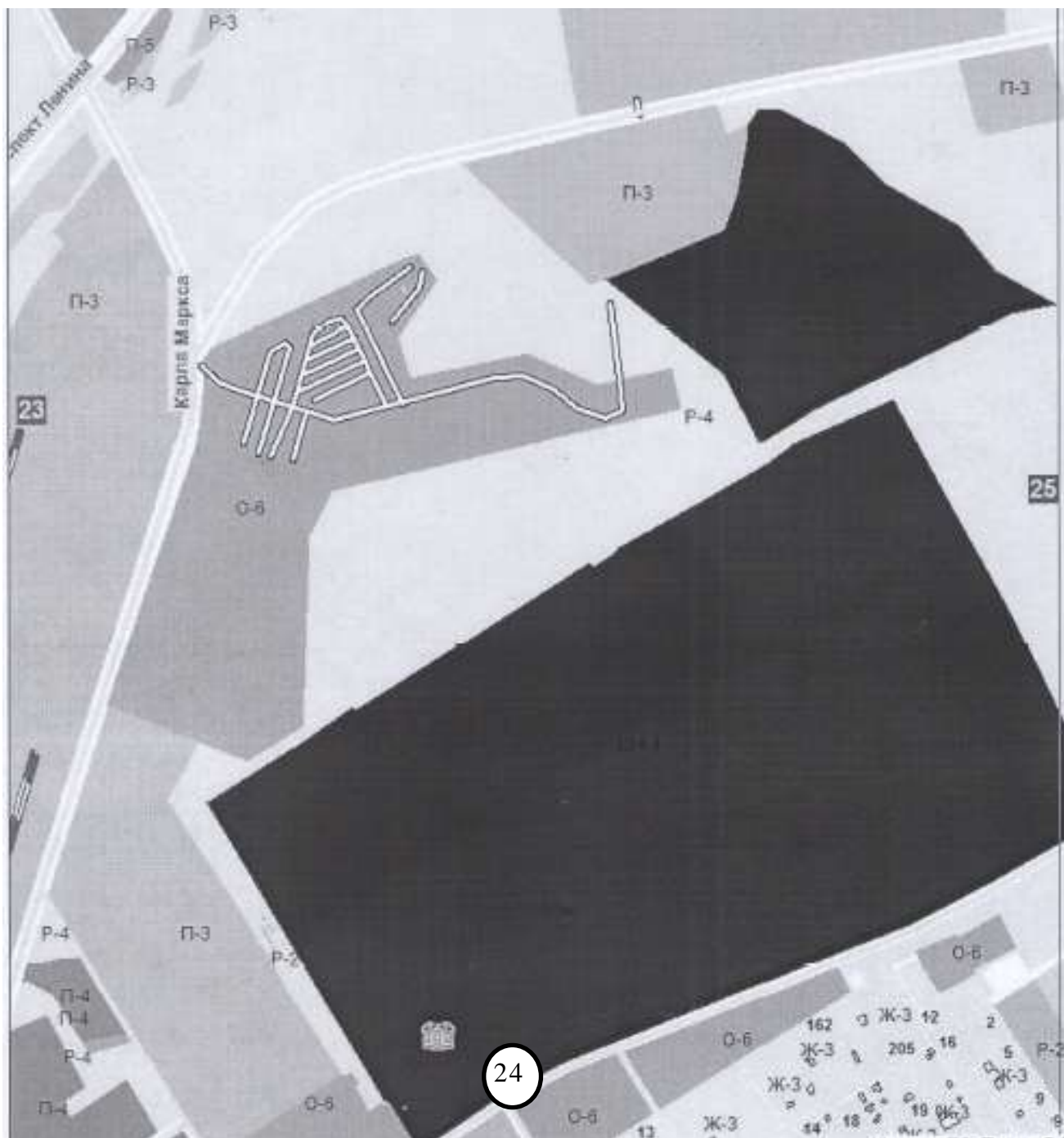
Масштаб 1:10 000

Условные обозначения:

23 - учетный номер нестационарного торгового объекта

○ - нестационарный торговый объект

24. Схема размещения нестационарного торгового объекта в районе центрального входа на кладбище, вдоль автодороги на БКПРУ-4



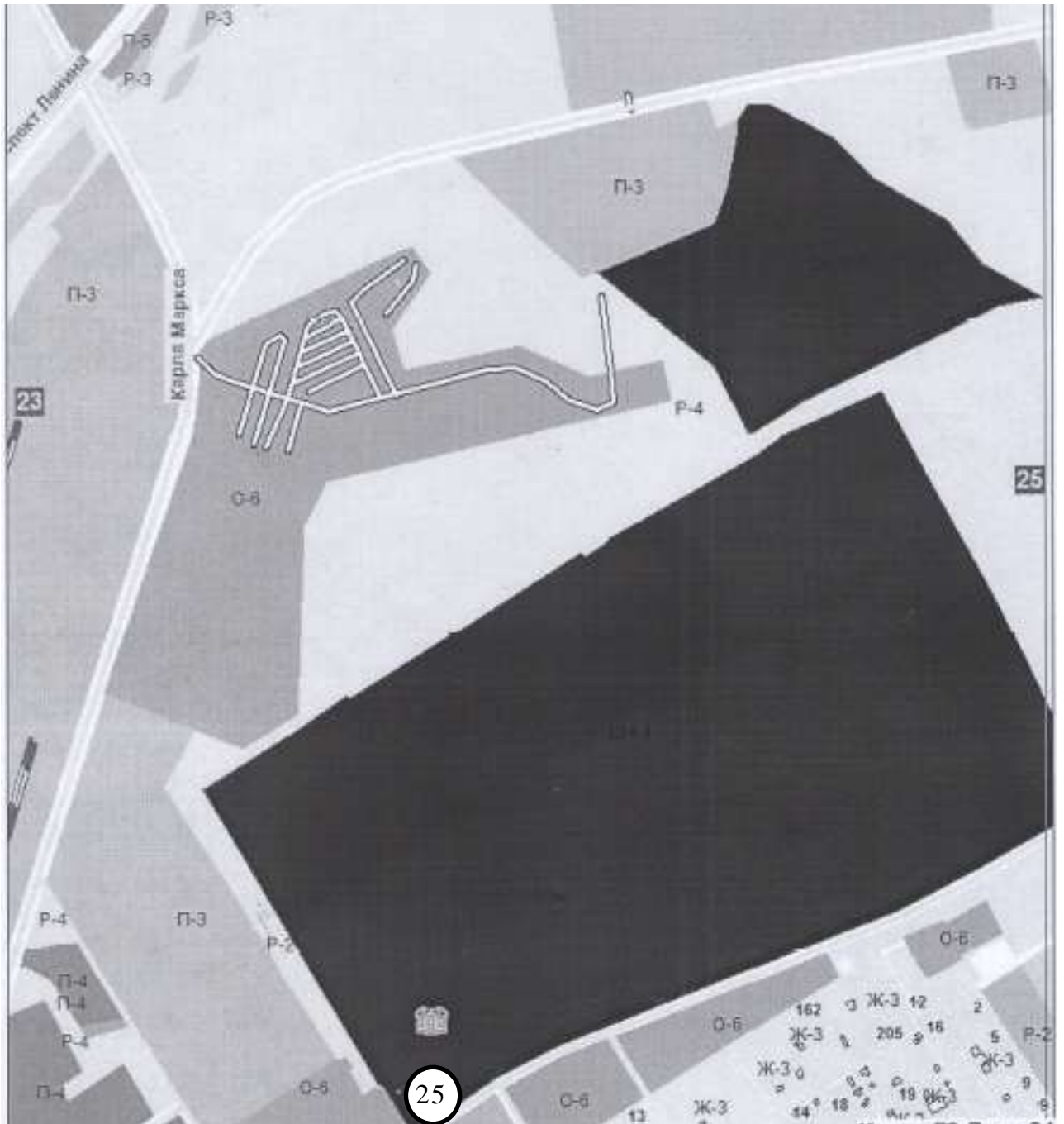
Масштаб 1:10 000

Условные обозначения:

24 - учетный номер нестационарного торгового объекта

○ - нестационарный торговый объект

25. Схема размещения нестационарного торгового объекта  
в районе кладбища, вдоль автодороги на БКПРУ-4



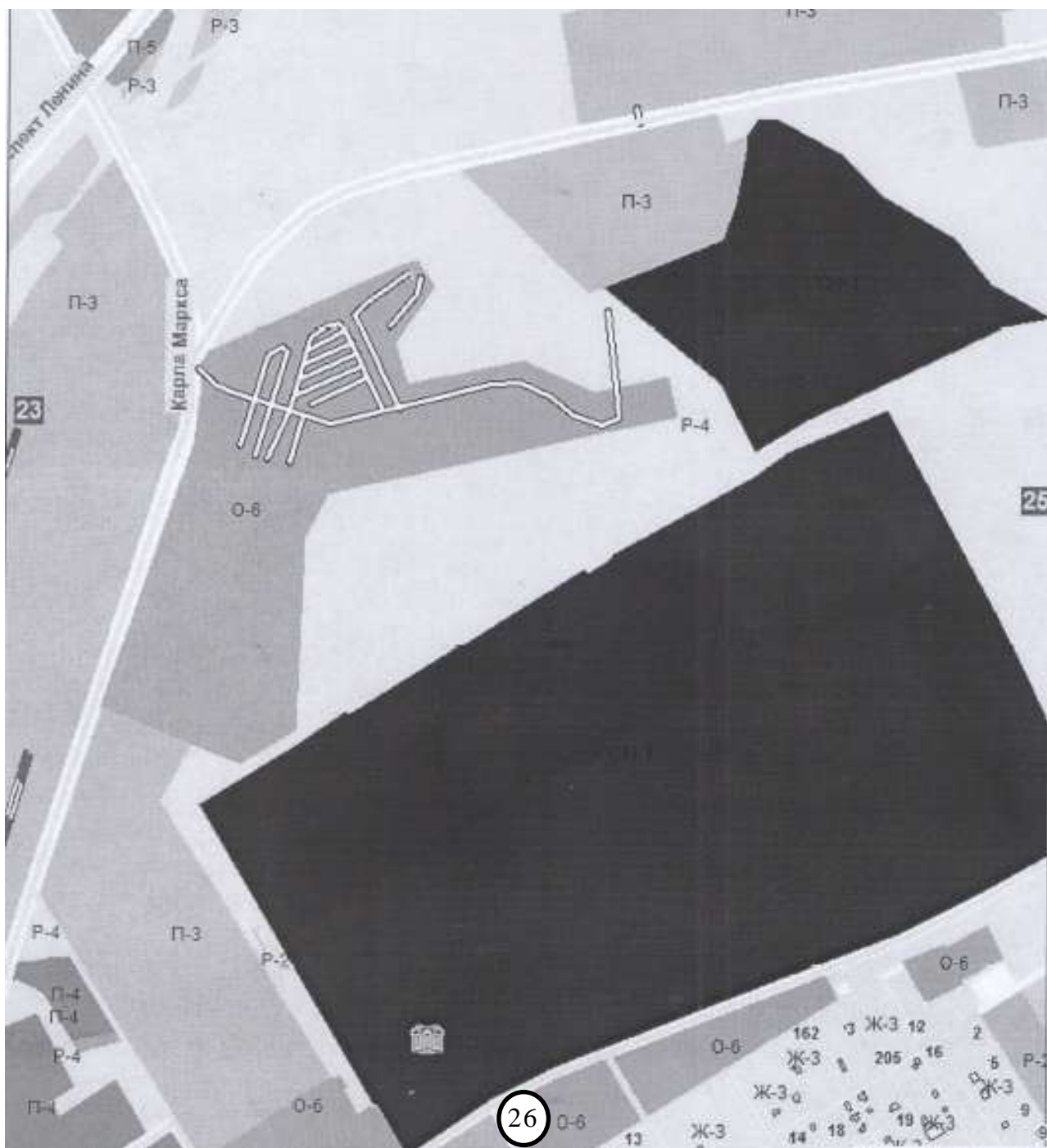
Масштаб 1:10 000

Условные обозначения:

25 - учетный номер нестационарного торгового объекта

○ - нестационарный торговый объект

26. Схема размещения нестационарного торгового объекта  
напротив центрального входа на кладбище, вдоль автодороги на БКПРУ-4, по  
ул. Мамина-Сибиряка



Масштаб 1:10 000

Условные обозначения:

26 - учетный номер нестационарного торгового объекта

○ - нестационарный торговый объект