

Схема предполагаемых к использованию земель или части земельного участка

Объект: газопровод для транспортировки природного газа под давлением до 0.6 Мпа включительно

Местоположение: Пермский край, г. Березники, пер. Пригородный, в районе дома 21

Площадь земель или части земельного участка, кв.м 43

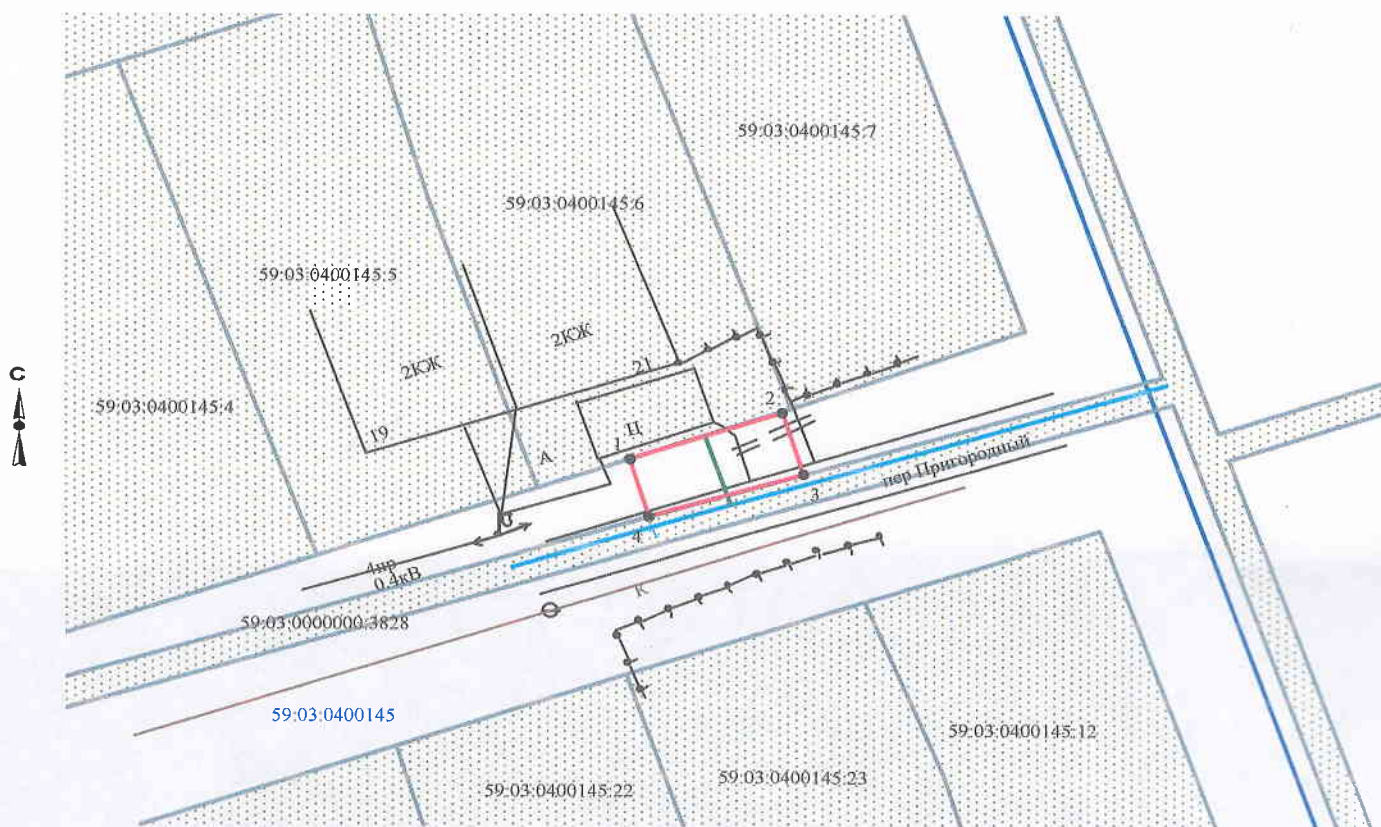
Категория земель: земли населённых пунктов

Вид разрешенного использования: для строительства газопровода

Обозначение характерных точек границ	Координаты (МСК-59), м	
	X	Y
1	672259.87	2266030.37
2	672263.12	2266039.83
3	672258.83	2266041.17
4	672255.89	2266031.61






Описание границ смежных землепользователей:

- от т.1 до т.2 земельный участок с кадастровым номером 59:03:0400145:6
- от т.2 до т.3 земли общего пользования
- от т.4 до т.1 земельный участок с кадастровым номером 59:03:0000000:3828
- от т.3 до т.4 земельный участок с кадастровым номером 59:03:0000000:3828



Масштаб 1:500

Условные обозначения:

-  граница предполагаемых к использованию земель
-  граница учтенных земельных участков
-  граница кадастрового квартала
-  проектируемый газопровод
-  существующий газопровод

Заявитель _____ /Т.А. Покидкина/

Верно

59:03:0400145:6 кадастровый номер земельного участка
59:03:0400145 номер кадастрового квартала

	МСК-59		Березники	
1	672259.87	2266030.37	1165.27	10619.17
2	672263.12	2266039.83	1168.45	10628.65
3	672258.83	2266041.17	1164.16	10629.96
4	672255.89	2266031.61	1161.28	10620.38