

Схема предполагаемых к использованию земель или части земельного участка

Объект: связь

Местоположение: Пермский край, город Березники, улицаБольшевитская, земельный участок расположен в северо-восточной части кадастрового квартала 59:03:0400153

(согласно сведениям государственного кадастра недвижимости)

Площадь земель или части земельного участка, кв. м: 30

Категория земель: земли населенных пунктов

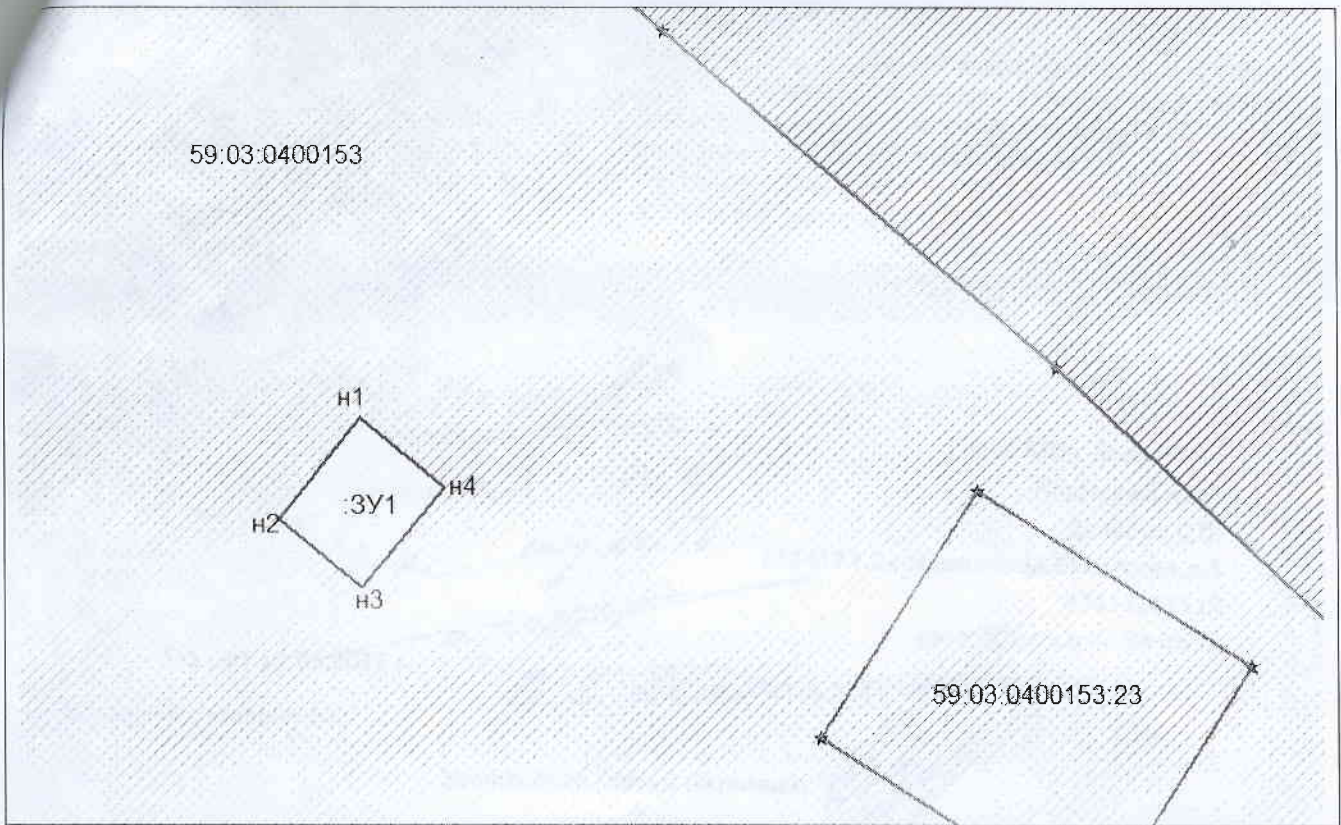
(при наличии)

Вид разрешенного использования: _____




(при наличии)

Каталог координат, м		
№ точки границы	X	Y
н1	671940,17	2265951,28
н2	671935,48	2265947,52
н3	671932,33	2265951,38
н4	671936,99	2265955,18
н1	671940,17	2265951,28

Описание границ смежных землепользователей: смежных землепользователей нет



Условные обозначения:

-  Граница образуемого земельного участка.
-  Границы существующих земельных участков.
-  Граница кадастрового квартала (территории).

1:500

Масштаб

Заявитель:

Ген. директор ООО «Нова» Атларов А.А.

(подпись, расшифровка подписи)

МП

Верно

(для юридических лиц
и индивидуальных предпринимателей)