

## УСЛОВНЫЕ ОБОЗНАЧЕНИЯ

### ГРАНИЦЫ СУБЪЕКТОВ РОССИЙСКОЙ ФЕДЕРАЦИИ, МУНИЦИПАЛЬНЫХ ОБРАЗОВАНИЙ, НАСЕЛЕННЫХ ПУНКТОВ

### ГРАНИЦЫ ЕДИНИЦ АДМИНИСТРАТИВНО-ТЕРРИТОРИАЛЬНОГО ДЕЛЕНИЯ РОССИЙСКОЙ ФЕДЕРАЦИИ

 ГРАНИЦА ГОРОДСКОГО ОКРУГА

 ГРАНИЦА НАСЕЛЕННОГО ПУНКТА

### ТЕРРИТОРИАЛЬНЫЕ ЗОНЫ

#### ЖИЛЫЕ ЗОНЫ

 ЗОНА ЗАСТРОЙКИ МНОГОЭТАЖНЫМИ ЖИЛЫМИ ДОМАМИ (9 ЭТАЖЕЙ И БОЛЕЕ)

 ЗОНА СРЕДНЕЭТАЖНОЙ ЖИЛОЙ ЗАСТРОЙКИ (ОТ 5 ДО 8 ЭТАЖЕЙ, ВКЛЮЧАЯ МАНСАРДНЫЙ)

 ЗОНА ЗАСТРОЙКИ МАЛОЭТАЖНЫМИ ЖИЛЫМИ ДОМАМИ (ДО 4 ЭТАЖЕЙ, ВКЛЮЧАЯ МАНСАРДНЫЙ)

 ЗОНА ЗАСТРОЙКИ ИНДИВИДУАЛЬНЫМИ ЖИЛЫМИ ДОМАМИ Г.БЕРЕЗНИКИ

 ЗОНА ЗАСТРОЙКИ ИНДИВИДУАЛЬНЫМИ ЖИЛЫМИ ДОМАМИ Г.УСОЛЬЕ

 ЗОНА ЗАСТРОЙКИ ИНДИВИДУАЛЬНЫМИ ЖИЛЫМИ ДОМАМИ СЕЛЬСКИХ НАСЕЛЕННЫХ ПУНКТОВ

#### ОБЩЕСТВЕННО-ДЕЛОВЫЕ ЗОНЫ

 МНОГОФУНКЦИОНАЛЬНАЯ ОБЩЕСТВЕННО-ДЕЛОВАЯ ЗОНА

 ЗОНА СПЕЦИАЛИЗИРОВАННОЙ ОБЩЕСТВЕННОЙ ЗАСТРОЙКИ

#### ПРОИЗВОДСТВЕННЫЕ ЗОНЫ, ЗОНЫ ИНЖЕНЕРНОЙ И ТРАНСПОРТНОЙ ИНФРАСТРУКТУРЫ

 ПРОИЗВОДСТВЕННАЯ ЗОНА

 КОММУНАЛЬНО-СКЛАДСКАЯ ЗОНА

 ЗОНА ИНЖЕНЕРНОЙ ИНФРАСТРУКТУРЫ

 ЗОНА ТРАНСПОРТНОЙ ИНФРАСТРУКТУРЫ

#### ЗОНЫ СЕЛЬСКОХОЗЯЙСТВЕННОГО ИСПОЛЬЗОВАНИЯ

 ЗОНА ДЛЯ ВЕДЕНИЯ САДОВОДСТВА И ОГОРОДНИЧЕСТВА

 ПРОИЗВОДСТВЕННАЯ ЗОНА СЕЛЬСКОХОЗЯЙСТВЕННЫХ ПРЕДПРИЯТИЙ

 ИНЫЕ ЗОНЫ СЕЛЬСКОХОЗЯЙСТВЕННОГО НАЗНАЧЕНИЯ

#### ЗОНЫ РЕКРЕАЦИОННОГО НАЗНАЧЕНИЯ

 ЗОНА ОЗЕЛЕНЕННЫХ ТЕРРИТОРИЙ ОБЩЕГО ПОЛЬЗОВАНИЯ

 ЗОНА ОТДЫХА

 ИНЫЕ РЕКРЕАЦИОННЫЕ ЗОНЫ

 ИНЫЕ ЗОНЫ

#### ЗОНЫ СПЕЦИАЛЬНОГО НАЗНАЧЕНИЯ

 ЗОНЫ СПЕЦИАЛЬНОГО НАЗНАЧЕНИЯ


 ЗОНА КЛАДБИЩ

 ЗОНА СКЛАДИРОВАНИЯ И ЗАХОРОНЕНИЯ ОТХОДОВ

 ЗОНА ОЗЕЛЕНЕННЫХ ТЕРРИТОРИЙ СПЕЦИАЛЬНОГО НАЗНАЧЕНИЯ

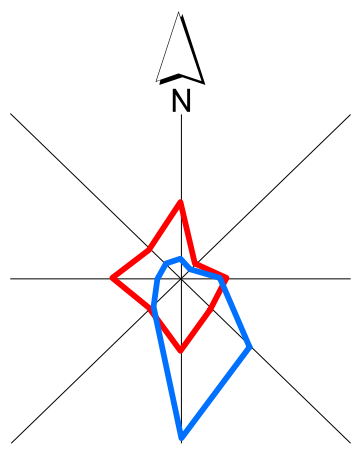
 ЗОНА РЕЖИМНЫХ ТЕРРИТОРИЙ

#### ГРАДОСТРОИТЕЛЬНЫЕ РЕГЛАМЕНТЫ НЕ УСТАНОВЛЕНА

 ЗЕМЛИ СЕЛЬСКОХОЗЯЙСТВЕННЫХ УГОДИЙ В СОСТАВЕ ЗЕМЕЛЬ СЕЛЬСКОХОЗЯЙСТВЕННОГО НАЗНАЧЕНИЯ

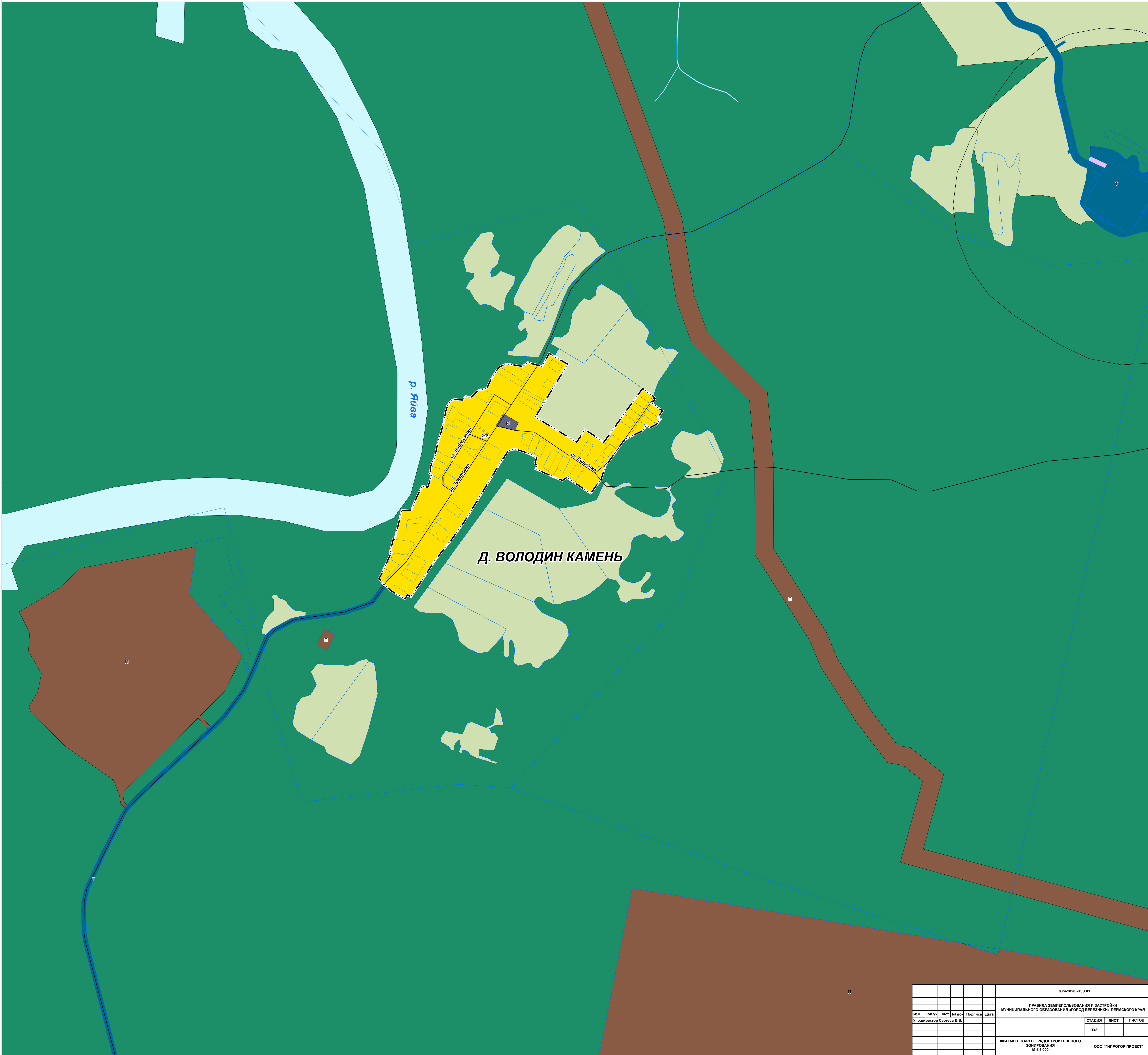
 ЗЕМЛИ ЛЕСНОГО ФОНДА

 ЗЕМЛИ, ПОКРЫТЫЕ ПОВЕРХНОСТНЫМИ ВОДАМИ

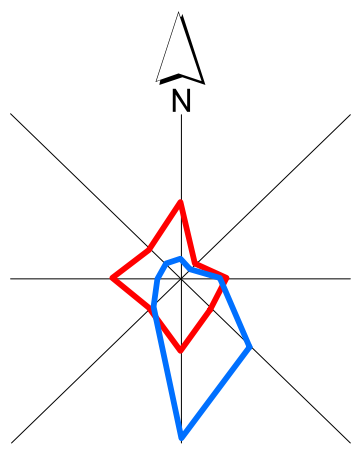


# ПРАВИЛА ЗЕМЛЕПОЛЬЗОВАНИЯ И ЗАСТРОЙКИ МУНИЦИПАЛЬНОГО ОБРАЗОВАНИЯ «ГОРОД БЕРЕЗНИКИ» ПЕРМСКОГО КРАЯ

ФРАГМЕНТ КАРТЫ ГРАДОСТРОИТЕЛЬНОГО ЗОНИРОВАНИЯ М 1:5 000

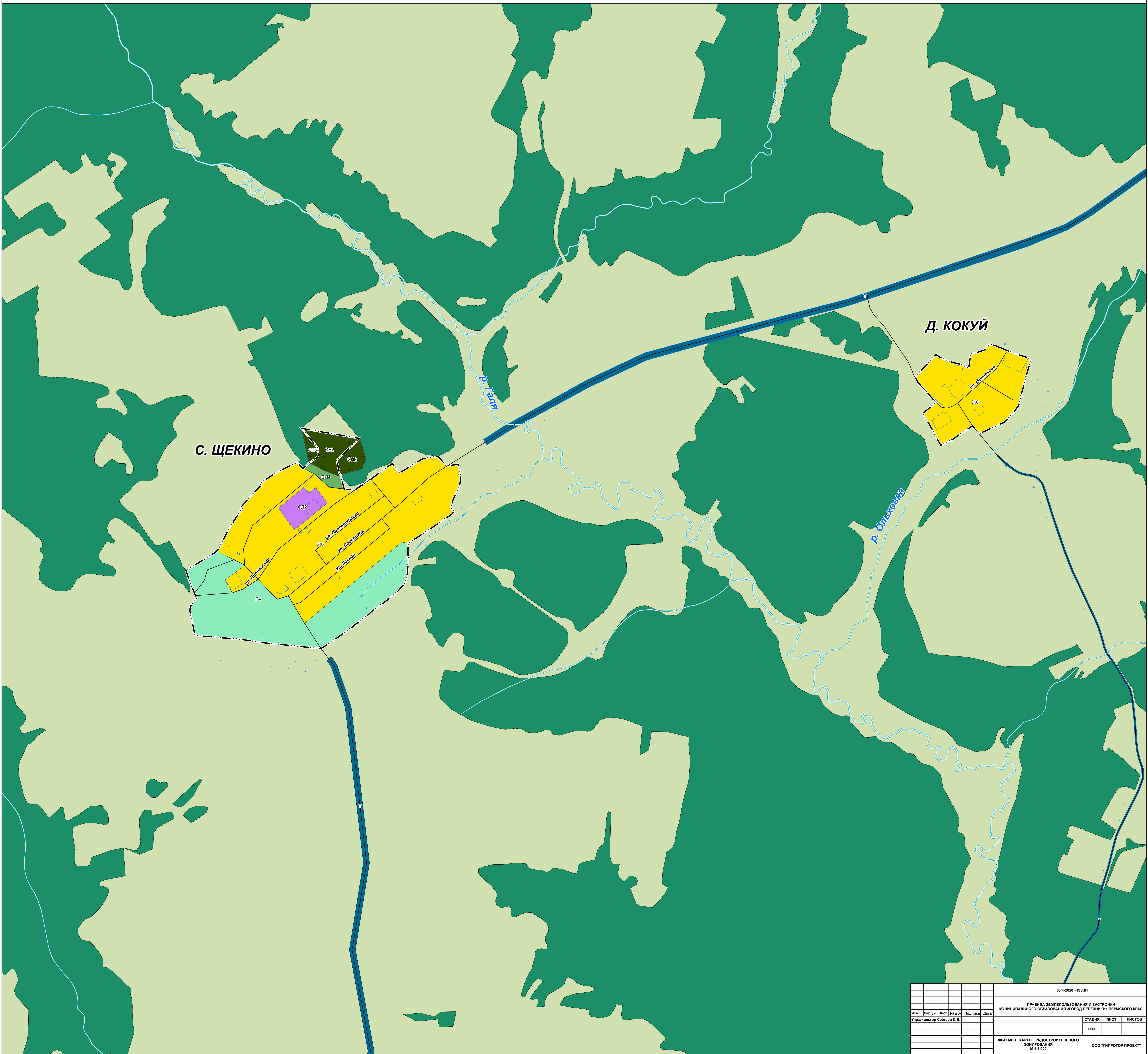


034-2020-ПЗЗ.К1					
ПРАВИЛА ЗЕМЛЕПОЛЬЗОВАНИЯ И ЗАСТРОЙКИ МУНИЦИПАЛЬНОГО ОБРАЗОВАНИЯ «ГОРОД БЕРЕЗНИКИ» ПЕРМСКОГО КРАЯ					
Изм.	Кол.уч.	Лист	№ док.	Подпись	Дата
Упр.директор	Сергеев Д.В.				
				СТADIЯ	ЛИСТ
				ПЗЗ	ЛИСТОВ
				ФРАГМЕНТ КАРТЫ ГРАДОСТРОИТЕЛЬНОГО ЗОНИРОВАНИЯ	М 1:5 000
				ООО «ГИПРОГОР ПРОЕКТ»	

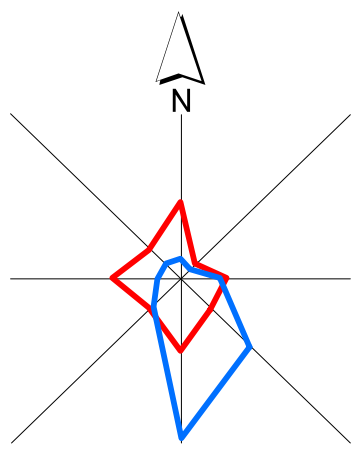


# ПРАВИЛА ЗЕМЛЕПОЛЬЗОВАНИЯ И ЗАСТРОЙКИ МУНИЦИПАЛЬНОГО ОБРАЗОВАНИЯ «ГОРОД БЕРЕЗНИКИ» ПЕРМСКОГО КРАЯ

ФРАГМЕНТ КАРТЫ ГРАДОСТРОИТЕЛЬНОГО ЗОНИРОВАНИЯ М 1:5 000

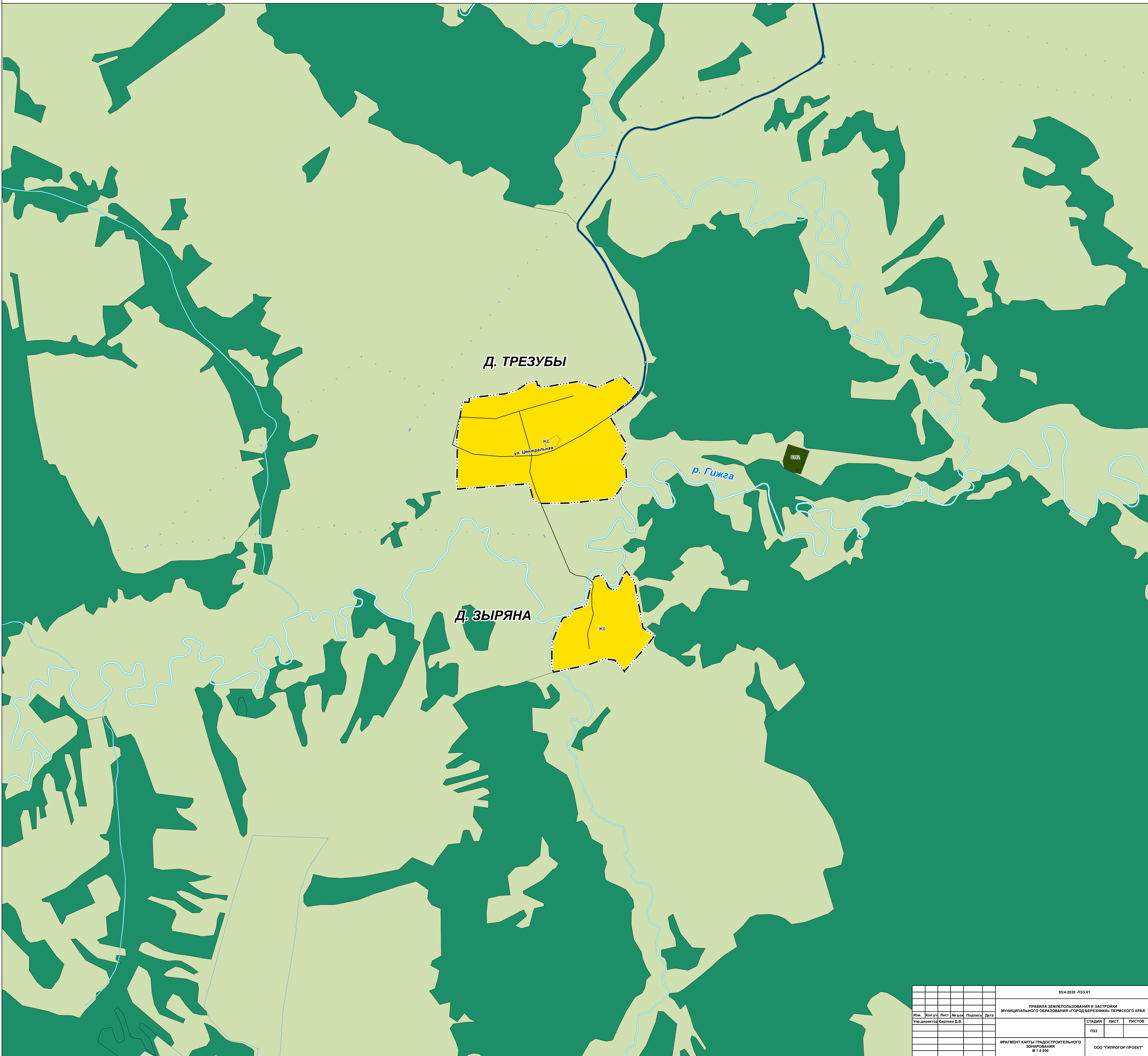


034-2020-ПЗЗ.К1						ПРАВИЛА ЗЕМЛЕПОЛЬЗОВАНИЯ И ЗАСТРОЙКИ МУНИЦИПАЛЬНОГО ОБРАЗОВАНИЯ «ГОРОД БЕРЕЗНИКИ» ПЕРМСКОГО КРАЯ		
Изм.	Кол.уч.	Лист	№ док.	Подпись	Дата	СТADIЯ	ЛИСТ	ЛИСТОВ
Упр.директор	Сергеев Д.В.					ПЗЗ		
ФРАГМЕНТ КАРТЫ ГРАДОСТРОИТЕЛЬНОГО ЗОНИРОВАНИЯ М 1:5 000						ООО «ГИПРОГР ПРОЕКТ»		

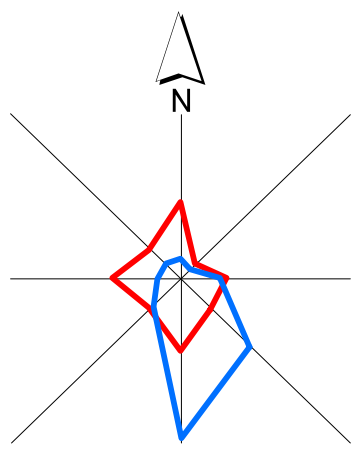


# ПРАВИЛА ЗЕМЛЕПОЛЬЗОВАНИЯ И ЗАСТРОЙКИ МУНИЦИПАЛЬНОГО ОБРАЗОВАНИЯ «ГОРОД БЕРЕЗНИКИ» ПЕРМСКОГО КРАЯ

ФРАГМЕНТ КАРТЫ ГРАДОСТРОИТЕЛЬНОГО ЗОНИРОВАНИЯ М 1:5 000

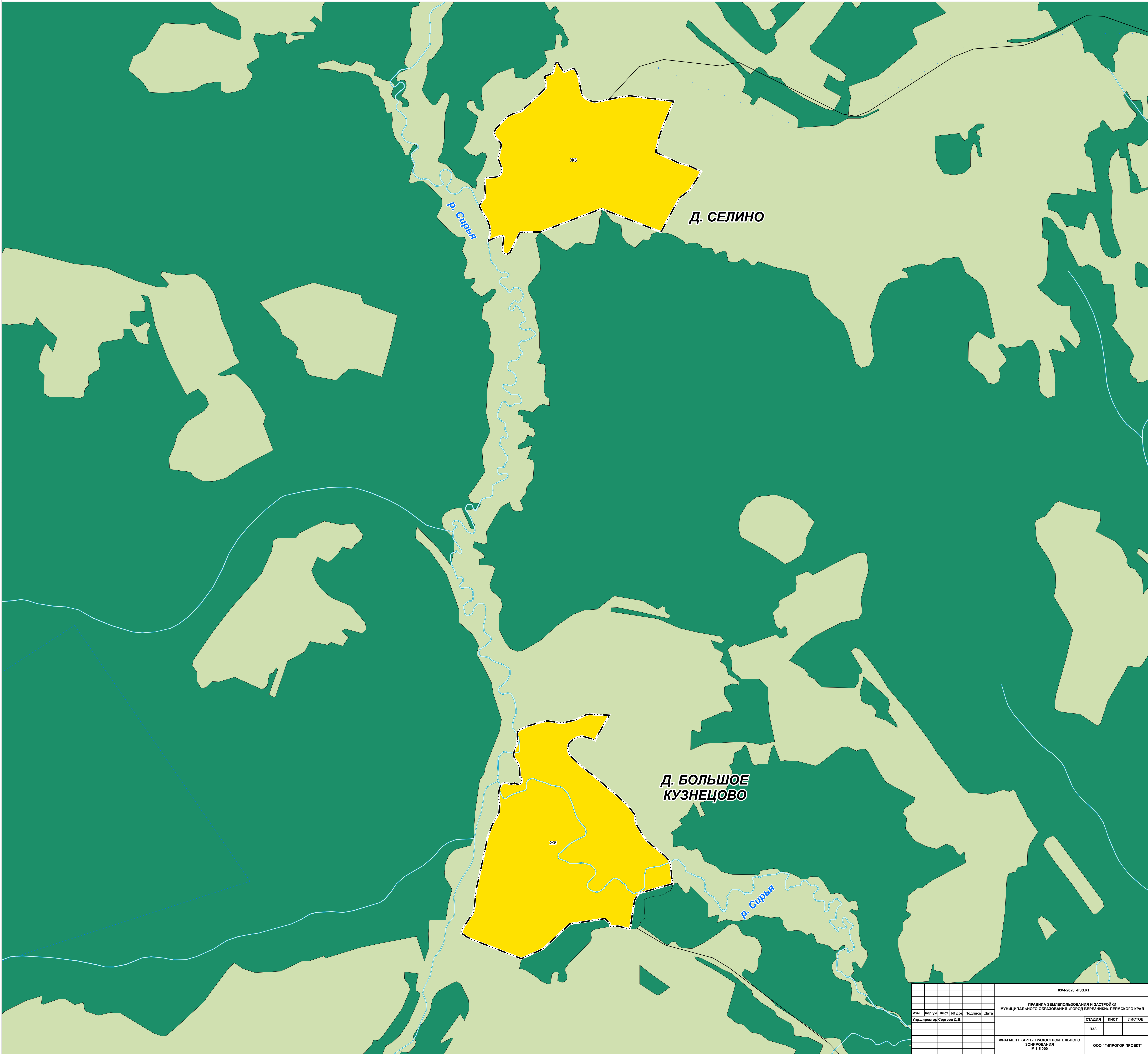


034-2020-ПЗЗ.К1							
ПРАВИЛА ЗЕМЛЕПОЛЬЗОВАНИЯ И ЗАСТРОЙКИ МУНИЦИПАЛЬНОГО ОБРАЗОВАНИЯ «ГОРОД БЕРЕЗНИКИ» ПЕРМСКОГО КРАЯ							
Изм.	Кол.уч.	Лист	№ док.	Подпись	Дата		
Упр. директор Сергеев Д.В.					СТADIЯ	ЛИСТ	ЛИСТОВ
					ПЗЗ		
ФРАГМЕНТ КАРТЫ ГРАДОСТРОИТЕЛЬНОГО ЗОНИРОВАНИЯ М 1:5 000					ООО «ГИПРОГР ПРОЕКТ»		

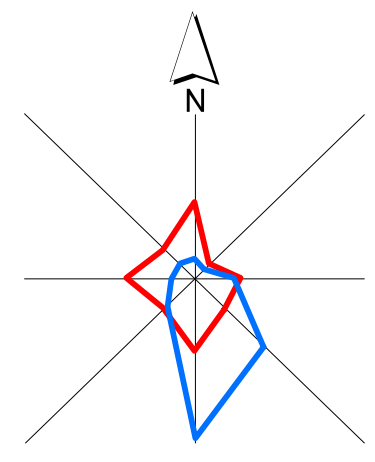


# ПРАВИЛА ЗЕМЛЕПОЛЬЗОВАНИЯ И ЗАСТРОЙКИ МУНИЦИПАЛЬНОГО ОБРАЗОВАНИЯ «ГОРОД БЕРЕЗНИКИ» ПЕРМСКОГО КРАЯ

ФРАГМЕНТ КАРТЫ ГРАДОСТРОИТЕЛЬНОГО ЗОНИРОВАНИЯ М 1:5 000

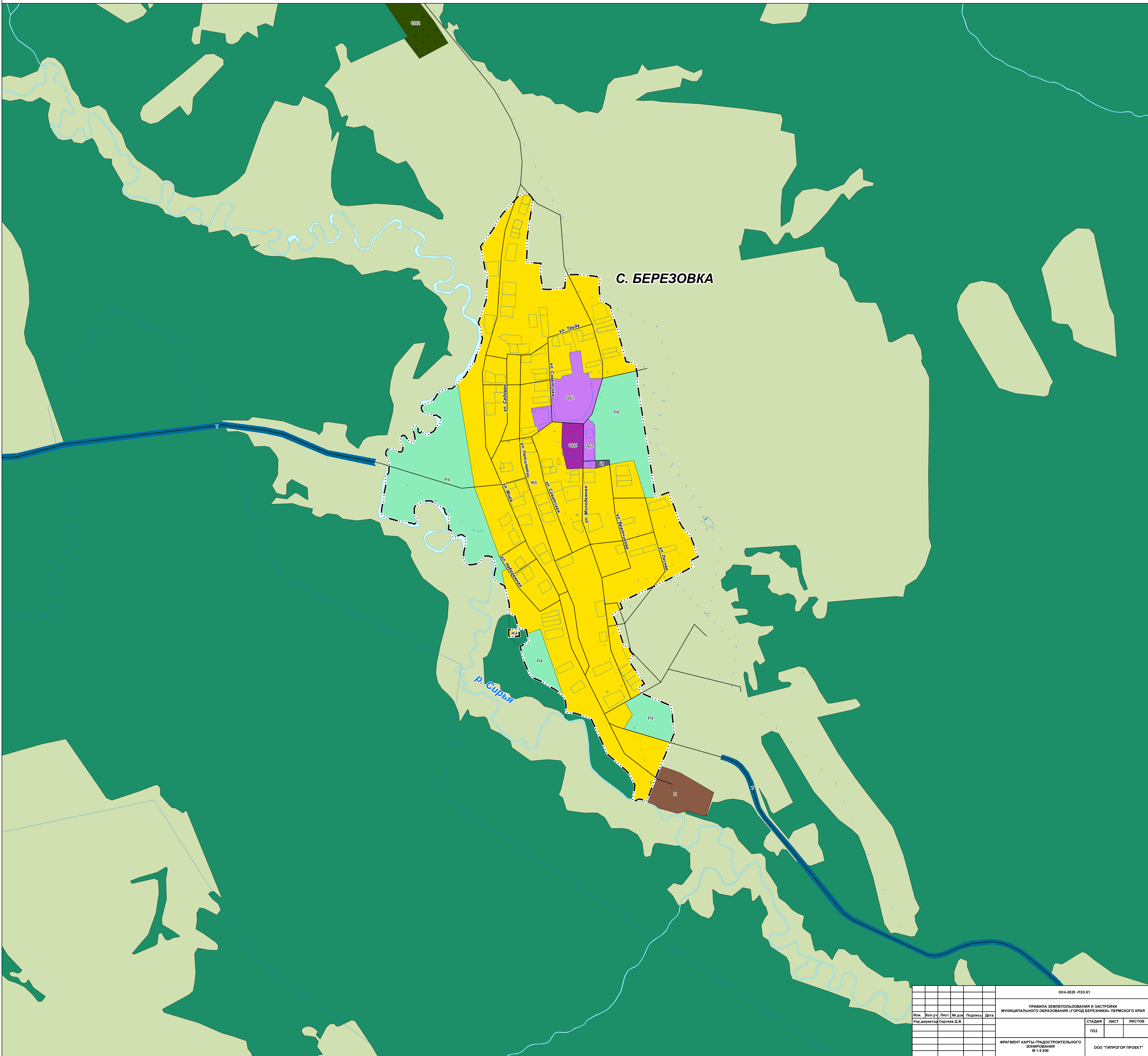


03/4-2020-ПЗЗ.К1					
ПРАВИЛА ЗЕМЛЕПОЛЬЗОВАНИЯ И ЗАСТРОЙКИ МУНИЦИПАЛЬНОГО ОБРАЗОВАНИЯ «ГОРОД БЕРЕЗНИКИ» ПЕРМСКОГО КРАЯ					
Изм.	Кол.уч.	Лист	№ док.	Подпись	Дата
				Упр. директор Сергей Д.В.	
				СТADIЯ	ЛИСТ
				ПЗЗ	ЛИСТОВ
ФРАГМЕНТ КАРТЫ ГРАДОСТРОИТЕЛЬНОГО ЗОНИРОВАНИЯ М 1:5 000					ООО «ГИПРОГР ПРОЕКТ»

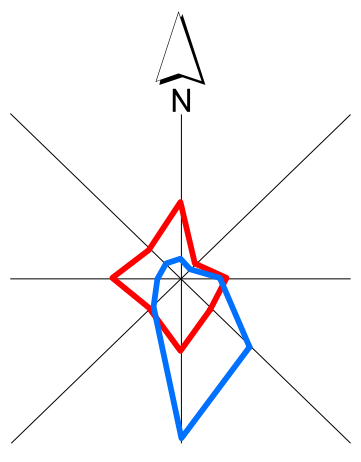


# ПРАВИЛА ЗЕМЛЕПОЛЬЗОВАНИЯ И ЗАСТРОЙКИ МУНИЦИПАЛЬНОГО ОБРАЗОВАНИЯ «ГОРОД БЕРЕЗНИКИ» ПЕРМСКОГО КРАЯ

ФРАГМЕНТ КАРТЫ ГРАДОСТРОИТЕЛЬНОГО ЗОНИРОВАНИЯ М 1:5 000

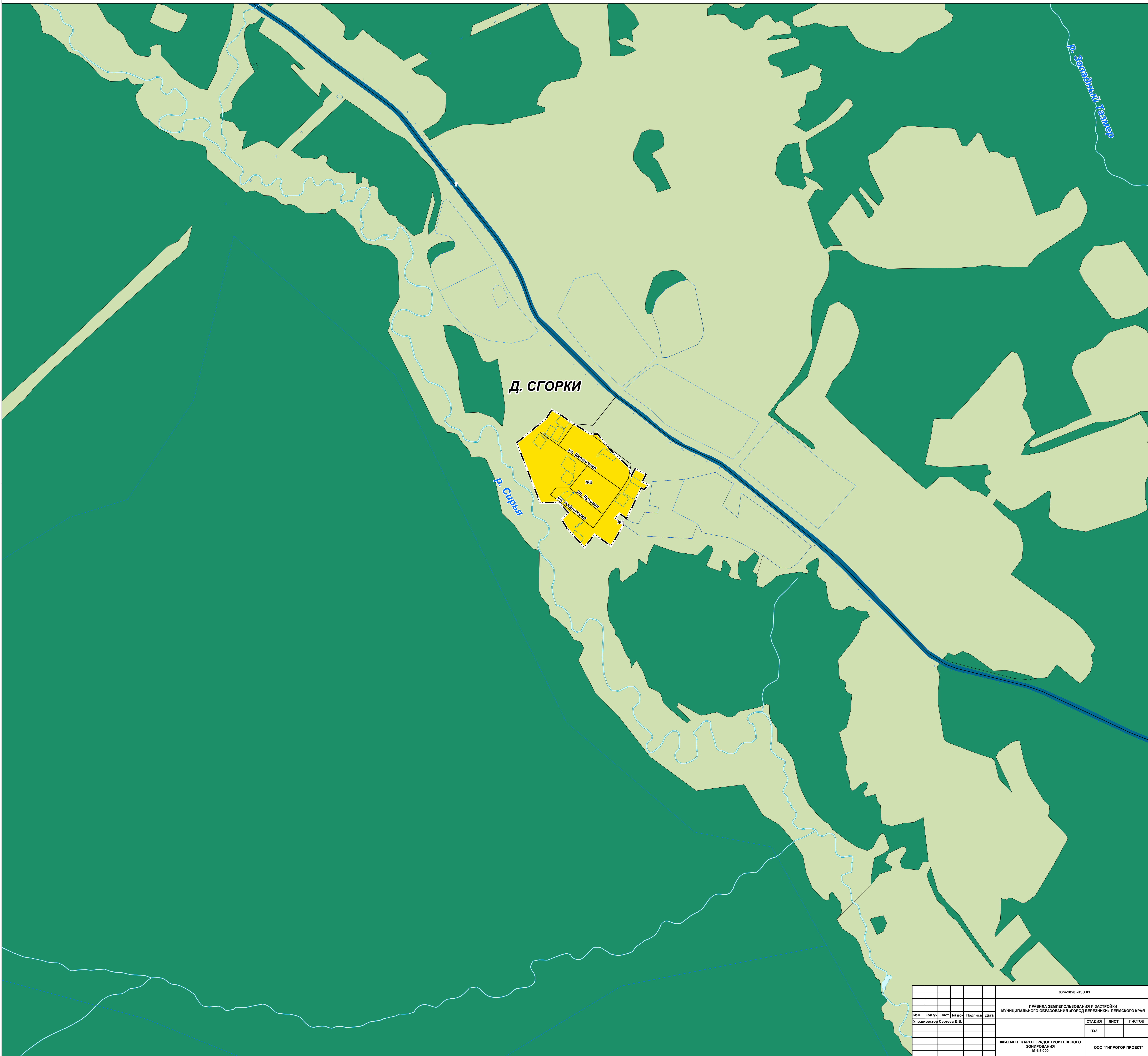


034-2020-ПЗЗ.К1							
ПРАВИЛА ЗЕМЛЕПОЛЬЗОВАНИЯ И ЗАСТРОЙКИ МУНИЦИПАЛЬНОГО ОБРАЗОВАНИЯ «ГОРОД БЕРЕЗНИКИ» ПЕРМСКОГО КРАЯ							
Изм.	Кол.уч.	Лист	№ док.	Подпись	Дата		
Упр. директор Сергеев Д.В.					СТADIЯ	ЛИСТ	ЛИСТОВ
					ПЗЗ		
ФРАГМЕНТ КАРТЫ ГРАДОСТРОИТЕЛЬНОГО ЗОНИРОВАНИЯ М 1:5 000					ООО «ГИПРОГПРОЕКТ»		



# ПРАВИЛА ЗЕМЛЕПОЛЬЗОВАНИЯ И ЗАСТРОЙКИ МУНИЦИПАЛЬНОГО ОБРАЗОВАНИЯ «ГОРОД БЕРЕЗНИКИ» ПЕРМСКОГО КРАЯ

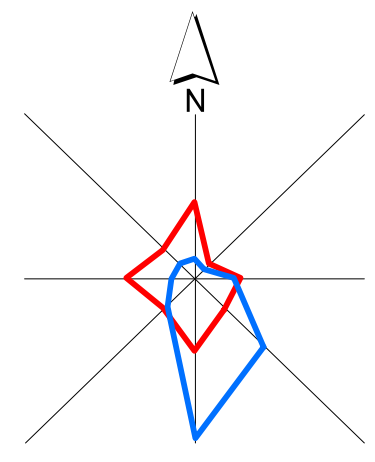
ФРАГМЕНТ КАРТЫ ГРАДОСТРОИТЕЛЬНОГО ЗОНИРОВАНИЯ М 1:5 000



Д. СГОРКИ

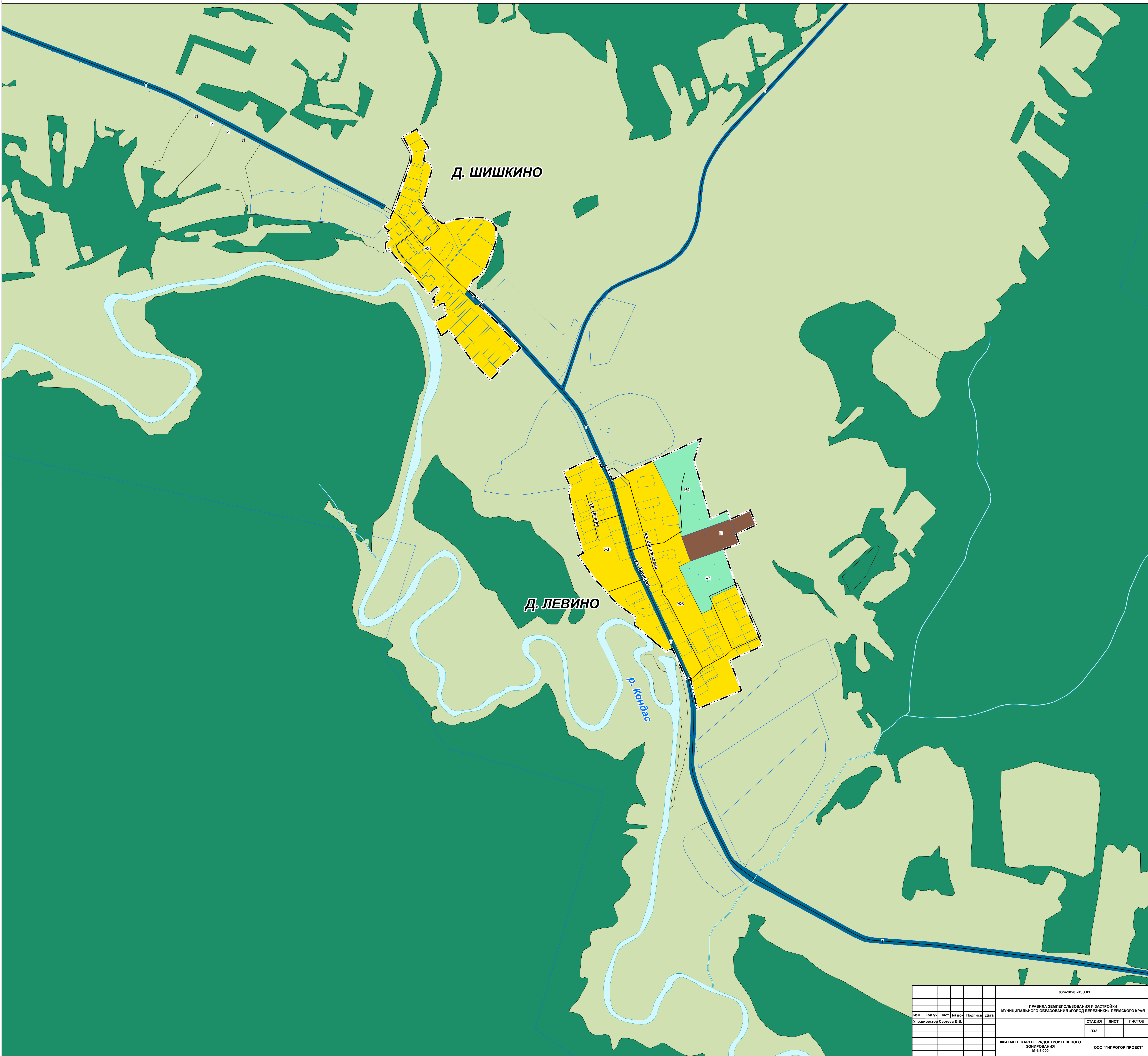
Ул. Чкаловская  
ж/б  
Ул. Луговая  
Ул. Ефимова

034-2020-ПЗЗ.К1					
ПРАВИЛА ЗЕМЛЕПОЛЬЗОВАНИЯ И ЗАСТРОЙКИ МУНИЦИПАЛЬНОГО ОБРАЗОВАНИЯ «ГОРОД БЕРЕЗНИКИ» ПЕРМСКОГО КРАЯ					
Изм.	Кол.уч.	Лист	№ док.	Подпись	Дата
				Упр. директор Сергеев Д.В.	
				СТADIЯ	ЛИСТ
				ПЗЗ	ЛИСТОВ
				ФРАГМЕНТ КАРТЫ ГРАДОСТРОИТЕЛЬНОГО ЗОНИРОВАНИЯ	
				М 1:5 000	
				ООО «ГИПРОГР ПРОЕКТ»	



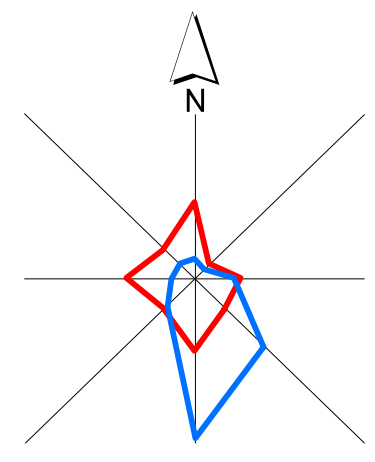
# ПРАВИЛА ЗЕМЛЕПОЛЬЗОВАНИЯ И ЗАСТРОЙКИ МУНИЦИПАЛЬНОГО ОБРАЗОВАНИЯ «ГОРОД БЕРЕЗНИКИ» ПЕРМСКОГО КРАЯ

ФРАГМЕНТ КАРТЫ ГРАДОСТРОИТЕЛЬНОГО ЗОНИРОВАНИЯ М 1:5 000



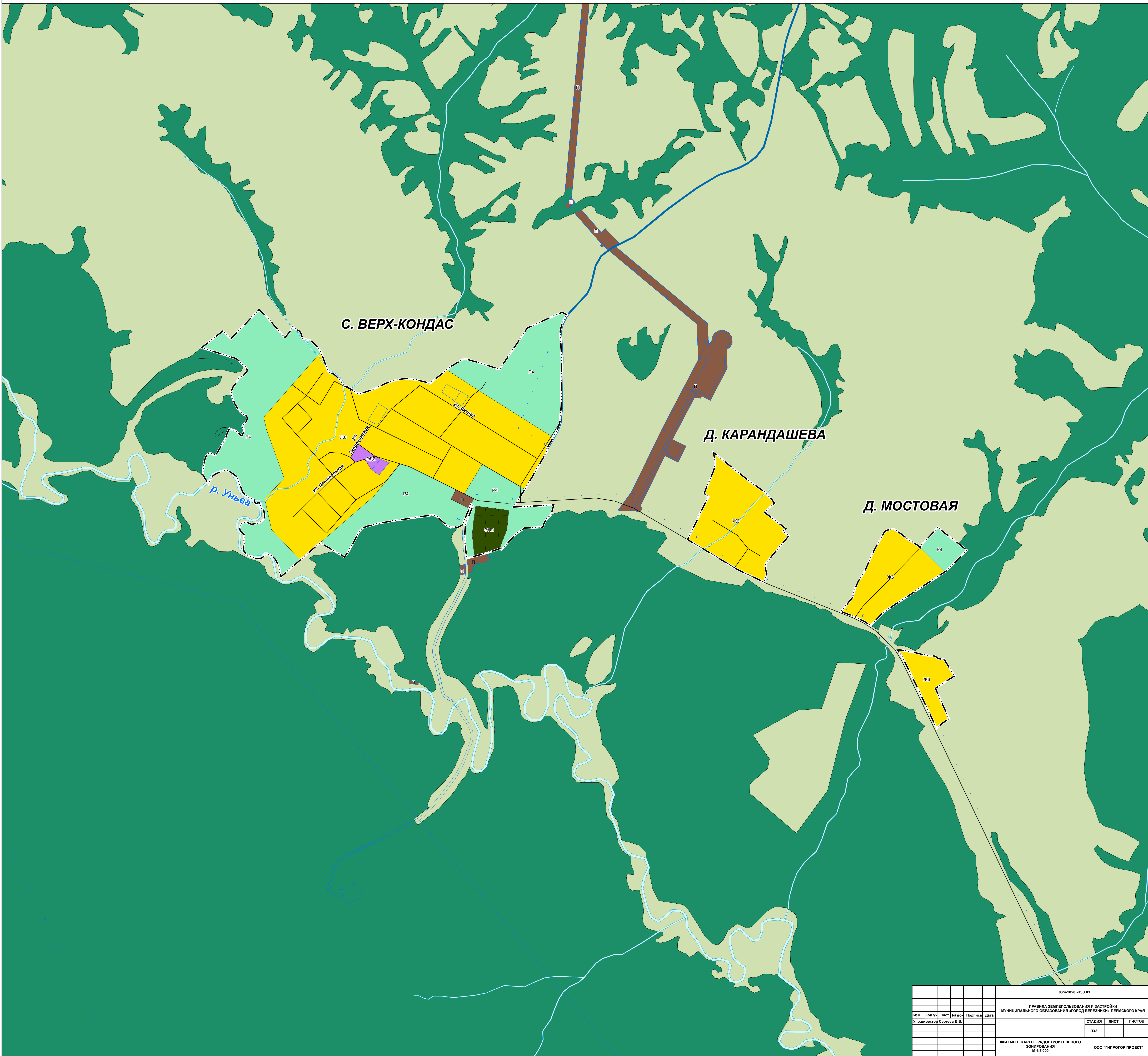
034-2020-ПЗЗ.К1							
ПРАВИЛА ЗЕМЛЕПОЛЬЗОВАНИЯ И ЗАСТРОЙКИ МУНИЦИПАЛЬНОГО ОБРАЗОВАНИЯ «ГОРОД БЕРЕЗНИКИ» ПЕРМСКОГО КРАЯ							
Изм.	Кол.уч.	Лист	№ док.	Подпись	Дата		
Упр. директор Сергеев Д.В.					СТАДИЯ	ЛИСТ	ЛИСТОВ
					ПЗЗ		
ФРАГМЕНТ КАРТЫ ГРАДОСТРОИТЕЛЬНОГО ЗОНИРОВАНИЯ М 1:5 000					ООО «ГИПРОГОР ПРОЕКТ»		



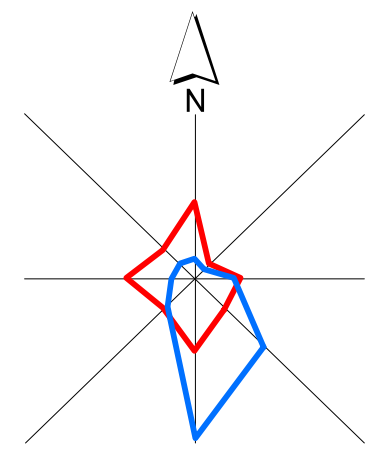


# ПРАВИЛА ЗЕМЛЕПОЛЬЗОВАНИЯ И ЗАСТРОЙКИ МУНИЦИПАЛЬНОГО ОБРАЗОВАНИЯ «ГОРОД БЕРЕЗНИКИ» ПЕРМСКОГО КРАЯ

ФРАГМЕНТ КАРТЫ ГРАДОСТРОИТЕЛЬНОГО ЗОНИРОВАНИЯ М 1:5 000

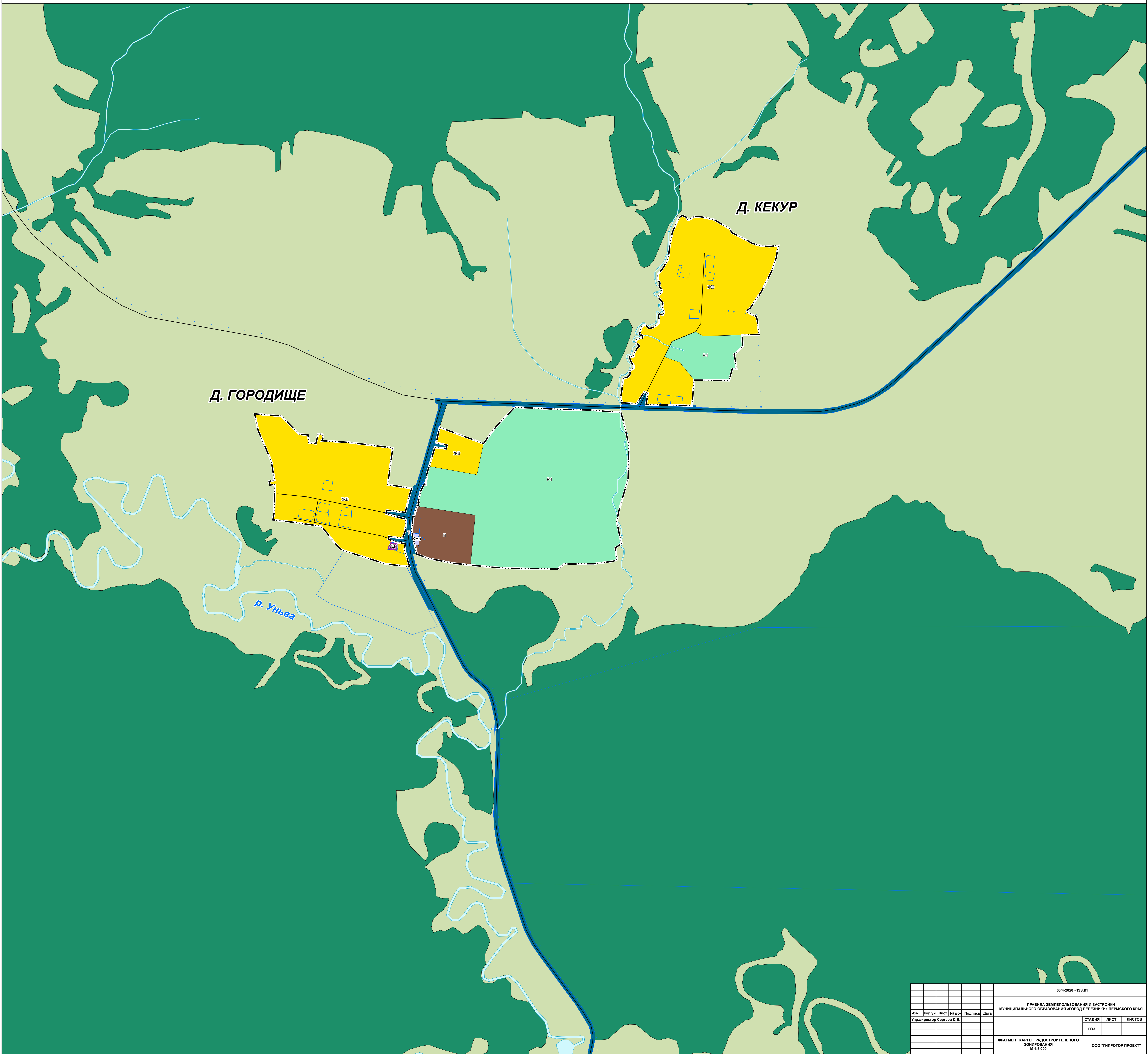


034-2020-ПЗЗ.К1					
ПРАВИЛА ЗЕМЛЕПОЛЬЗОВАНИЯ И ЗАСТРОЙКИ МУНИЦИПАЛЬНОГО ОБРАЗОВАНИЯ «ГОРОД БЕРЕЗНИКИ» ПЕРМСКОГО КРАЯ					
Изм.	Кол.уч.	Лист	№ док.	Подпись	Дата
Упр.директор	Сергеев Д.В.				
				СТADIЯ	ЛИСТ
				ПЗЗ	ЛИСТОВ
				ФРАГМЕНТ КАРТЫ ГРАДОСТРОИТЕЛЬНОГО ЗОНИРОВАНИЯ	
				М 1:5 000	
				ООО «ГИПРОГОР ПРОЕКТ»	

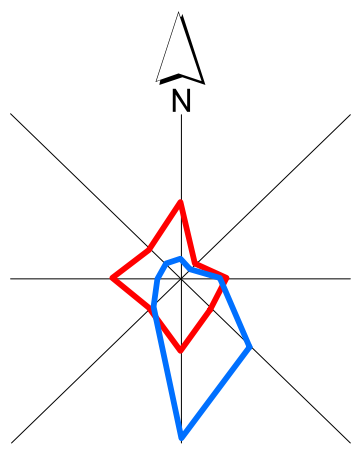


# ПРАВИЛА ЗЕМЛЕПОЛЬЗОВАНИЯ И ЗАСТРОЙКИ МУНИЦИПАЛЬНОГО ОБРАЗОВАНИЯ «ГОРОД БЕРЕЗНИКИ» ПЕРМСКОГО КРАЯ

ФРАГМЕНТ КАРТЫ ГРАДОСТРОИТЕЛЬНОГО ЗОНИРОВАНИЯ М 1:5 000

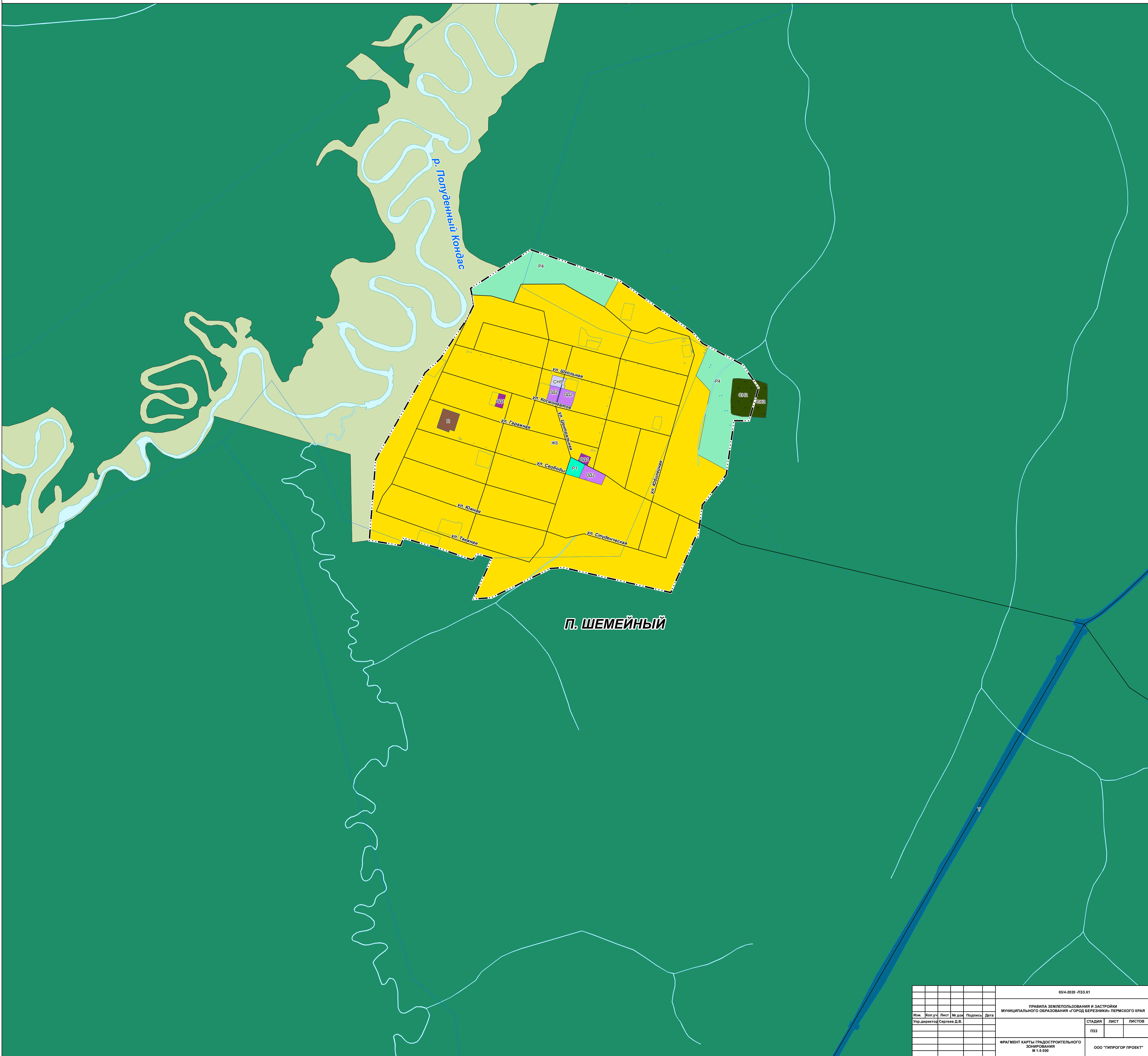


034-2020-ПЗЗ.К1					
ПРАВИЛА ЗЕМЛЕПОЛЬЗОВАНИЯ И ЗАСТРОЙКИ МУНИЦИПАЛЬНОГО ОБРАЗОВАНИЯ «ГОРОД БЕРЕЗНИКИ» ПЕРМСКОГО КРАЯ					
Изм.	Кол.уч.	Лист	№ док.	Подпись	Дата
Упр. директор Сергеев Д.В.					СТАДИЯ
					ЛИСТ
					ЛИСТОВ
					ПЗЗ
ФРАГМЕНТ КАРТЫ ГРАДОСТРОИТЕЛЬНОГО ЗОНИРОВАНИЯ					000 "ГИПРОГОР ПРОЕКТ"
М 1:5 000					

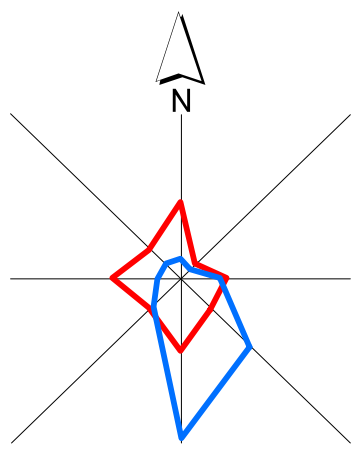


# ПРАВИЛА ЗЕМЛЕПОЛЬЗОВАНИЯ И ЗАСТРОЙКИ МУНИЦИПАЛЬНОГО ОБРАЗОВАНИЯ «ГОРОД БЕРЕЗНИКИ» ПЕРМСКОГО КРАЯ

ФРАГМЕНТ КАРТЫ ГРАДОСТРОИТЕЛЬНОГО ЗОНИРОВАНИЯ М 1:5 000

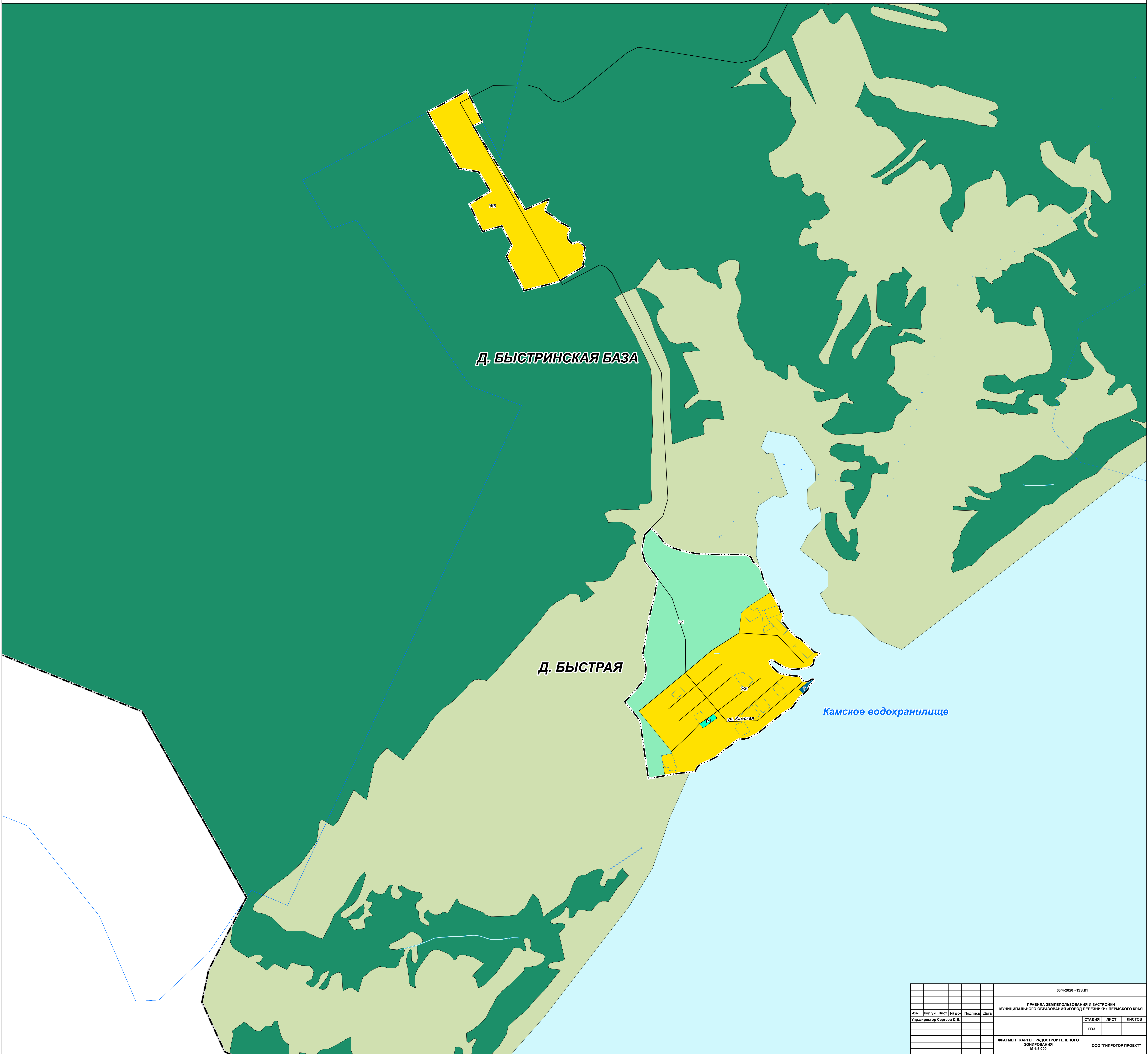


034-2020-ПЗЗ.К1						ПРАВИЛА ЗЕМЛЕПОЛЬЗОВАНИЯ И ЗАСТРОЙКИ МУНИЦИПАЛЬНОГО ОБРАЗОВАНИЯ «ГОРОД БЕРЕЗНИКИ» ПЕРМСКОГО КРАЯ		
Изм.	Кол.уч.	Лист	№ док.	Подпись	Дата	СТADIЯ	ЛИСТ	ЛИСТОВ
						ПЗЗ		
Упр. директор Сергеев Д.В.						ФРАГМЕНТ КАРТЫ ГРАДОСТРОИТЕЛЬНОГО ЗОНИРОВАНИЯ М 1:5 000		
						ООО «ГИПРОГОР ПРОЕКТ»		

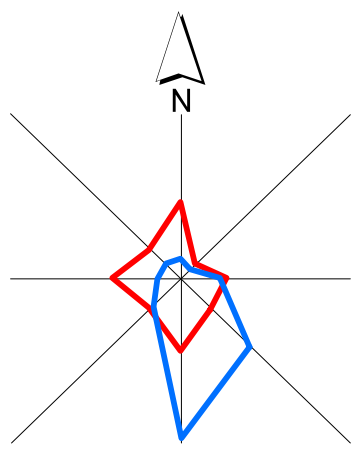


# ПРАВИЛА ЗЕМЛЕПОЛЬЗОВАНИЯ И ЗАСТРОЙКИ МУНИЦИПАЛЬНОГО ОБРАЗОВАНИЯ «ГОРОД БЕРЕЗНИКИ» ПЕРМСКОГО КРАЯ

ФРАГМЕНТ КАРТЫ ГРАДОСТРОИТЕЛЬНОГО ЗОНИРОВАНИЯ М 1:5 000

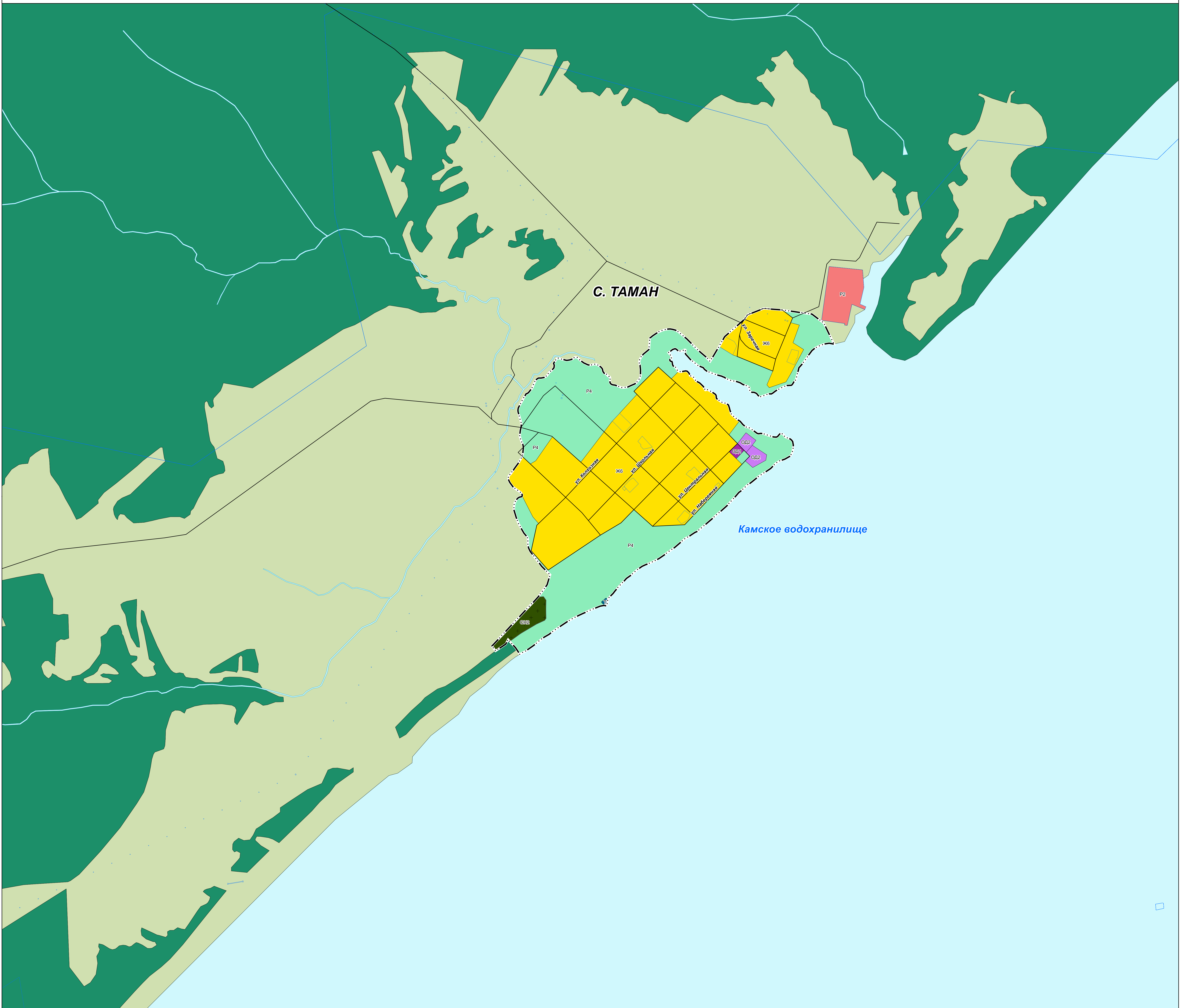


034-2020-ПЗЗ.К1							
ПРАВИЛА ЗЕМЛЕПОЛЬЗОВАНИЯ И ЗАСТРОЙКИ МУНИЦИПАЛЬНОГО ОБРАЗОВАНИЯ «ГОРОД БЕРЕЗНИКИ» ПЕРМСКОГО КРАЯ							
Изм.	Кол.уч.	Лист	№ док.	Подпись	Дата		
Упр. директор Сергей Д.В.					СТАДИЯ	ЛИСТ	ЛИСТОВ
					ПЗЗ		
ФРАГМЕНТ КАРТЫ ГРАДОСТРОИТЕЛЬНОГО ЗОНИРОВАНИЯ М 1:5 000					ООО «ГИПРОГОР ПРОЕКТ»		

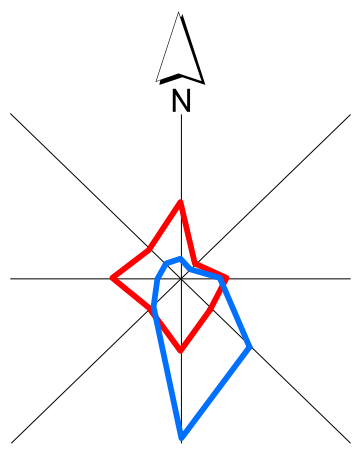


# ПРАВИЛА ЗЕМЛЕПОЛЬЗОВАНИЯ И ЗАСТРОЙКИ МУНИЦИПАЛЬНОГО ОБРАЗОВАНИЯ «ГОРОД БЕРЕЗНИКИ» ПЕРМСКОГО КРАЯ

ФРАГМЕНТ КАРТЫ ГРАДОСТРОИТЕЛЬНОГО ЗОНИРОВАНИЯ М 1:5 000

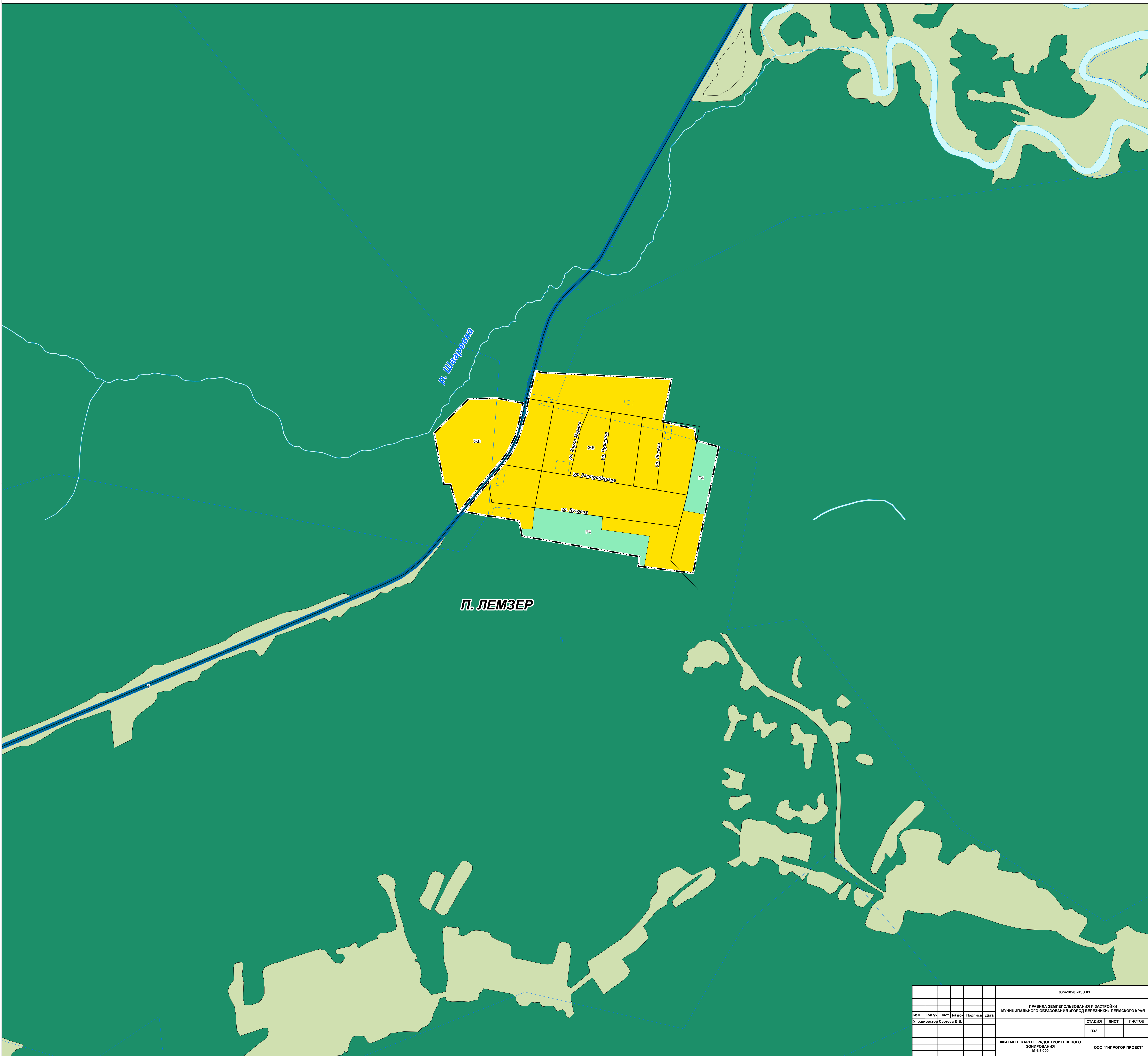


						034-2020-ПЗЗ.К1		
						ПРАВИЛА ЗЕМЛЕПОЛЬЗОВАНИЯ И ЗАСТРОЙКИ МУНИЦИПАЛЬНОГО ОБРАЗОВАНИЯ «ГОРОД БЕРЕЗНИКИ» ПЕРМСКОГО КРАЯ		
Изм.	Кол.уч.	Лист	№ док.	Подпись	Дата	СТАДИЯ	ЛИСТ	ЛИСТОВ
Упр.директор	Сергеев Д.В.					ПЗЗ		
						ФРАГМЕНТ КАРТЫ ГРАДОСТРОИТЕЛЬНОГО ЗОНИРОВАНИЯ М 1:5 000		
						ООО «ГИПРОГРОЕКТ»		

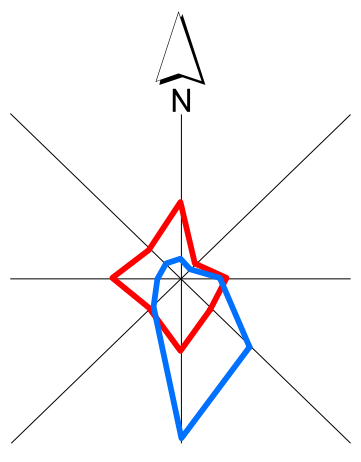


# ПРАВИЛА ЗЕМЛЕПОЛЬЗОВАНИЯ И ЗАСТРОЙКИ МУНИЦИПАЛЬНОГО ОБРАЗОВАНИЯ «ГОРОД БЕРЕЗНИКИ» ПЕРМСКОГО КРАЯ

ФРАГМЕНТ КАРТЫ ГРАДОСТРОИТЕЛЬНОГО ЗОНИРОВАНИЯ М 1:5 000

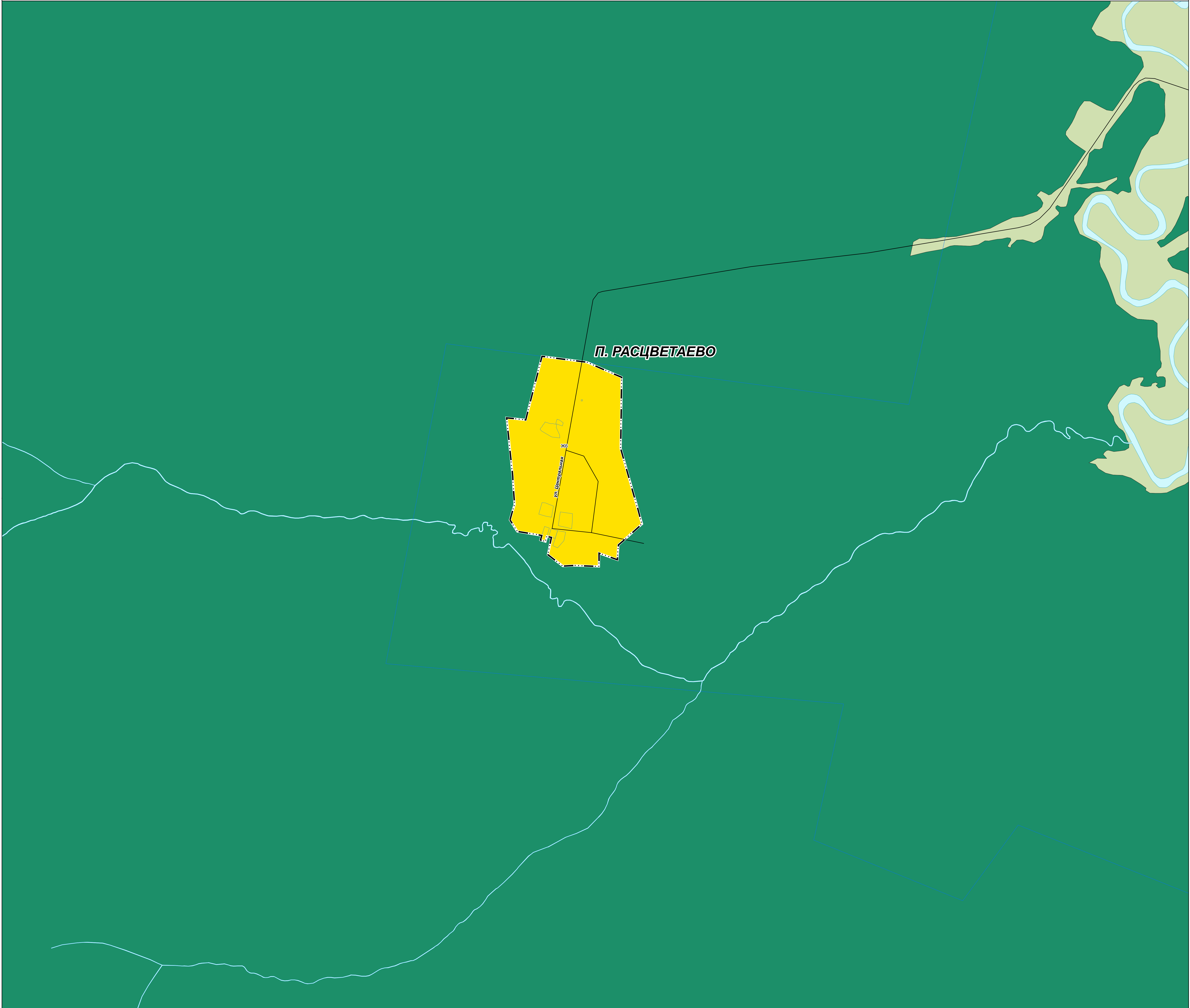


034-2020-ПЗЗ.К1							
ПРАВИЛА ЗЕМЛЕПОЛЬЗОВАНИЯ И ЗАСТРОЙКИ МУНИЦИПАЛЬНОГО ОБРАЗОВАНИЯ «ГОРОД БЕРЕЗНИКИ» ПЕРМСКОГО КРАЯ							
Изм.	Кол.уч.	Лист	№ док.	Подпись	Дата		
Упр. директор Сергей Д.В.					СТАДИЯ	ЛИСТ	ЛИСТОВ
					ПЗЗ		
ФРАГМЕНТ КАРТЫ ГРАДОСТРОИТЕЛЬНОГО ЗОНИРОВАНИЯ М 1:5 000					ООО «ГИПРОГОР ПРОЕКТ»		

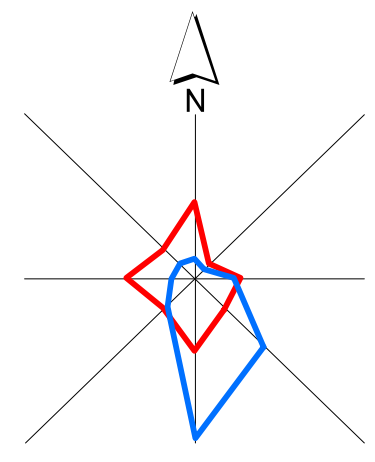


# ПРАВИЛА ЗЕМЛЕПОЛЬЗОВАНИЯ И ЗАСТРОЙКИ МУНИЦИПАЛЬНОГО ОБРАЗОВАНИЯ «ГОРОД БЕРЕЗНИКИ» ПЕРМСКОГО КРАЯ

ФРАГМЕНТ КАРТЫ ГРАДОСТРОИТЕЛЬНОГО ЗОНИРОВАНИЯ М 1:5 000

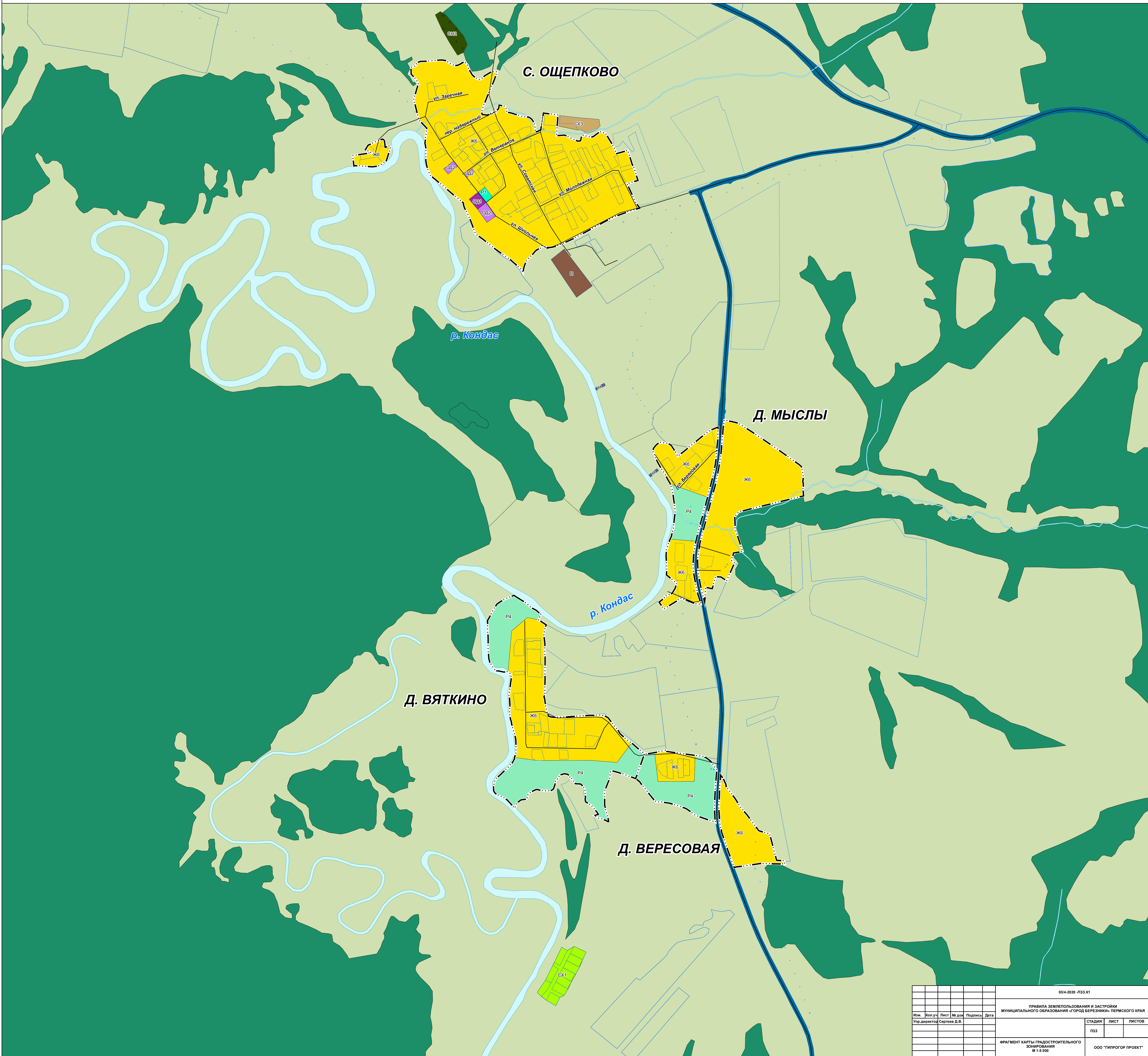


034-2020-ПЗЗ.К1					
ПРАВИЛА ЗЕМЛЕПОЛЬЗОВАНИЯ И ЗАСТРОЙКИ МУНИЦИПАЛЬНОГО ОБРАЗОВАНИЯ «ГОРОД БЕРЕЗНИКИ» ПЕРМСКОГО КРАЯ					
Изм.	Кол.уч.	Лист	№ док.	Подпись	Дата
Упр.директор	Сергеев Д.В.				
				СТADIЯ	ЛИСТ
				ПЗЗ	ЛИСТОВ
				ФРАГМЕНТ КАРТЫ ГРАДОСТРОИТЕЛЬНОГО ЗОНИРОВАНИЯ	ООО «ГИПРОГОР ПРОЕКТ»
				М 1:5 000	



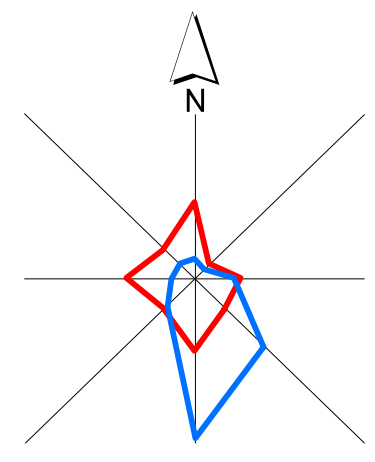
# ПРАВИЛА ЗЕМЛЕПОЛЬЗОВАНИЯ И ЗАСТРОЙКИ МУНИЦИПАЛЬНОГО ОБРАЗОВАНИЯ «ГОРОД БЕРЕЗНИКИ» ПЕРМСКОГО КРАЯ

ФРАГМЕНТ КАРТЫ ГРАДОСТРОИТЕЛЬНОГО ЗОНИРОВАНИЯ М 1:5 000



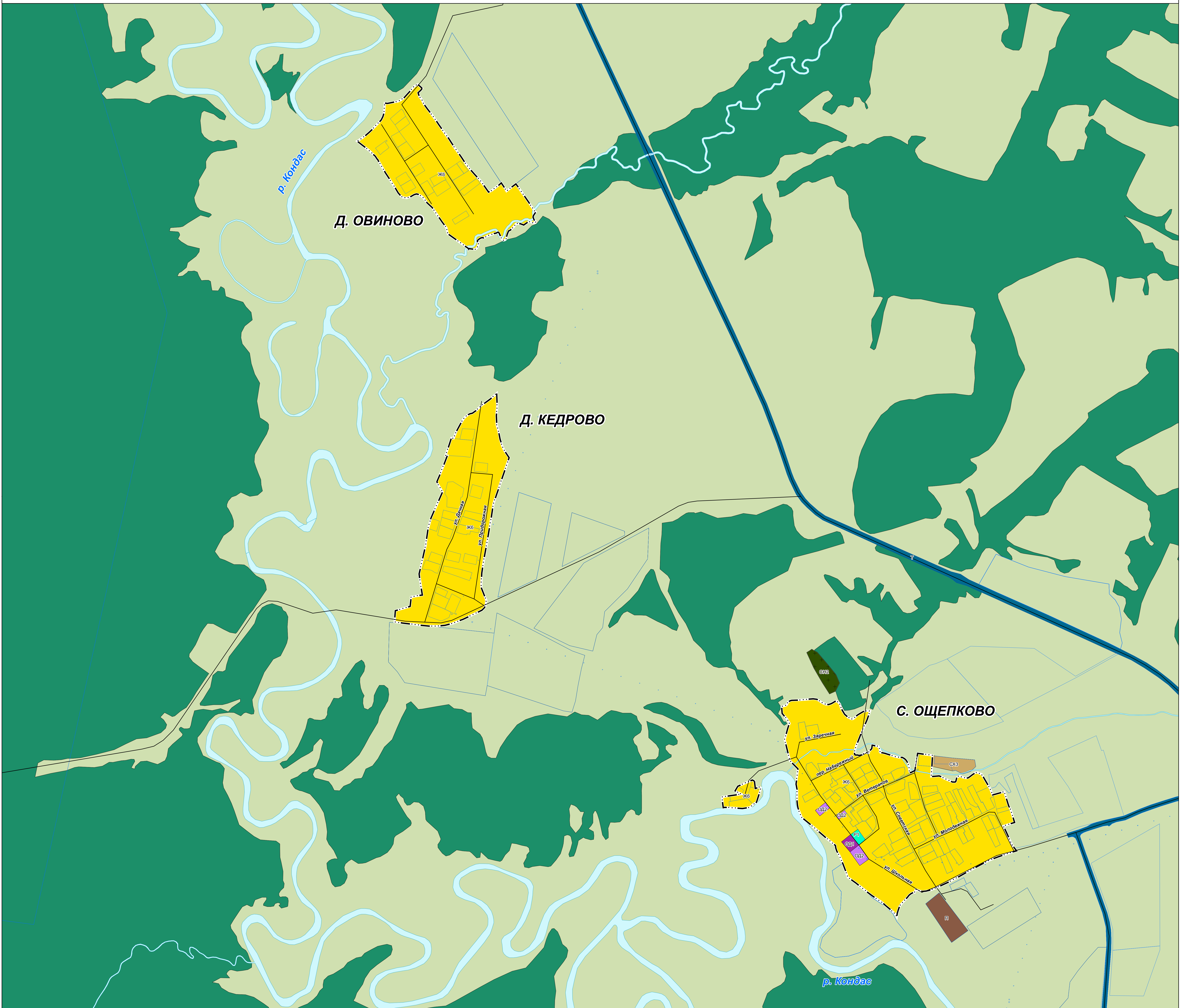
						034-2020-ПЗЗ.К1		
						ПРАВИЛА ЗЕМЛЕПОЛЬЗОВАНИЯ И ЗАСТРОЙКИ МУНИЦИПАЛЬНОГО ОБРАЗОВАНИЯ «ГОРОД БЕРЕЗНИКИ» ПЕРМСКОГО КРАЯ		
Изм.	Кол.уч.	Лист	№ док.	Подпись	Дата	СТADIЯ	ЛИСТ	ЛИСТОВ
Упр.директор	Сергеев Д.В.					ПЗЗ		
						ФРАГМЕНТ КАРТЫ ГРАДОСТРОИТЕЛЬНОГО ЗОНИРОВАНИЯ М 1:5 000		
						ООО «ГИПРОГОР ПРОЕКТ»		



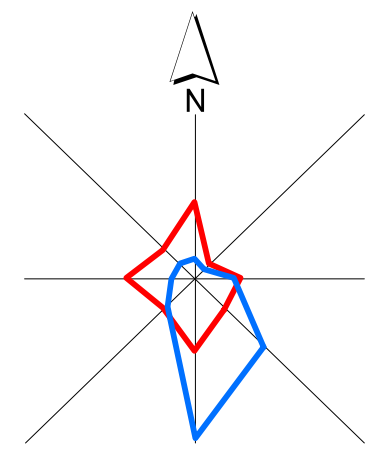


# ПРАВИЛА ЗЕМЛЕПОЛЬЗОВАНИЯ И ЗАСТРОЙКИ МУНИЦИПАЛЬНОГО ОБРАЗОВАНИЯ «ГОРОД БЕРЕЗНИКИ» ПЕРМСКОГО КРАЯ

ФРАГМЕНТ КАРТЫ ГРАДОСТРОИТЕЛЬНОГО ЗОНИРОВАНИЯ М 1:5 000

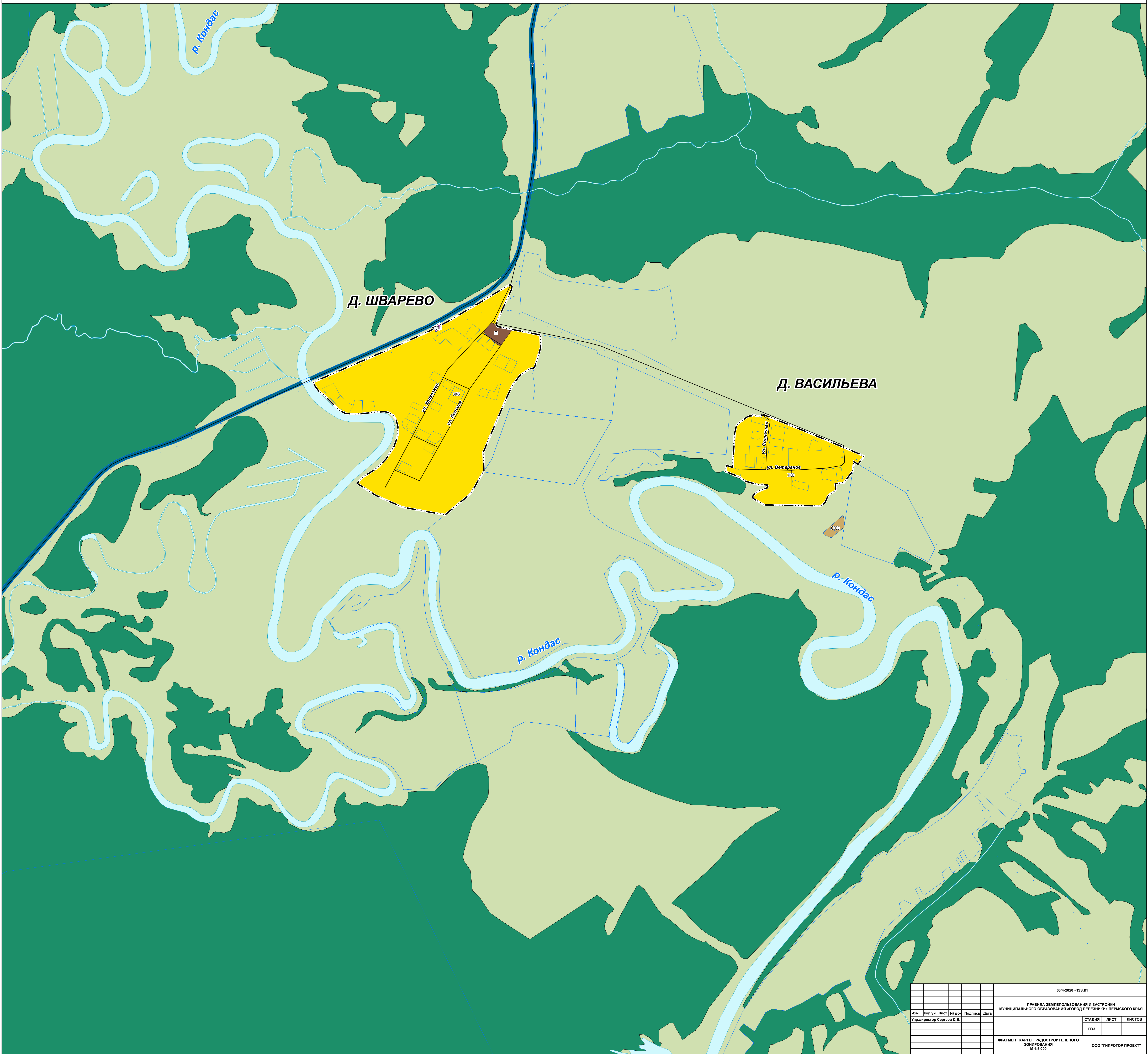


034-2020-ПЗЗ.К1					
ПРАВИЛА ЗЕМЛЕПОЛЬЗОВАНИЯ И ЗАСТРОЙКИ МУНИЦИПАЛЬНОГО ОБРАЗОВАНИЯ «ГОРОД БЕРЕЗНИКИ» ПЕРМСКОГО КРАЯ					
Изм.	Кол.уч.	Лист	№ док.	Подпись	Дата
Упр. директор Сергей Д.В.					СТАДИЯ
					ЛИСТ
					ЛИСТОВ
					ПЗЗ
ФРАГМЕНТ КАРТЫ ГРАДОСТРОИТЕЛЬНОГО ЗОНИРОВАНИЯ					000 "ГИПРОГОР ПРОЕКТ"
М 1:5 000					

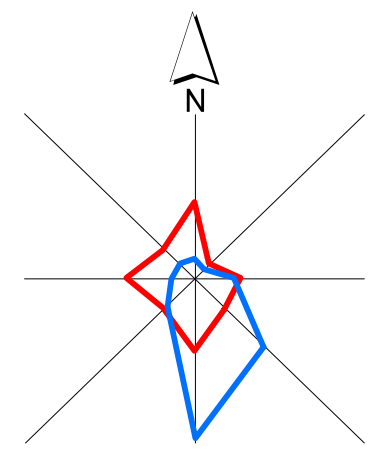


# ПРАВИЛА ЗЕМЛЕПОЛЬЗОВАНИЯ И ЗАСТРОЙКИ МУНИЦИПАЛЬНОГО ОБРАЗОВАНИЯ «ГОРОД БЕРЕЗНИКИ» ПЕРМСКОГО КРАЯ

ФРАГМЕНТ КАРТЫ ГРАДОСТРОИТЕЛЬНОГО ЗОНИРОВАНИЯ М 1:5 000

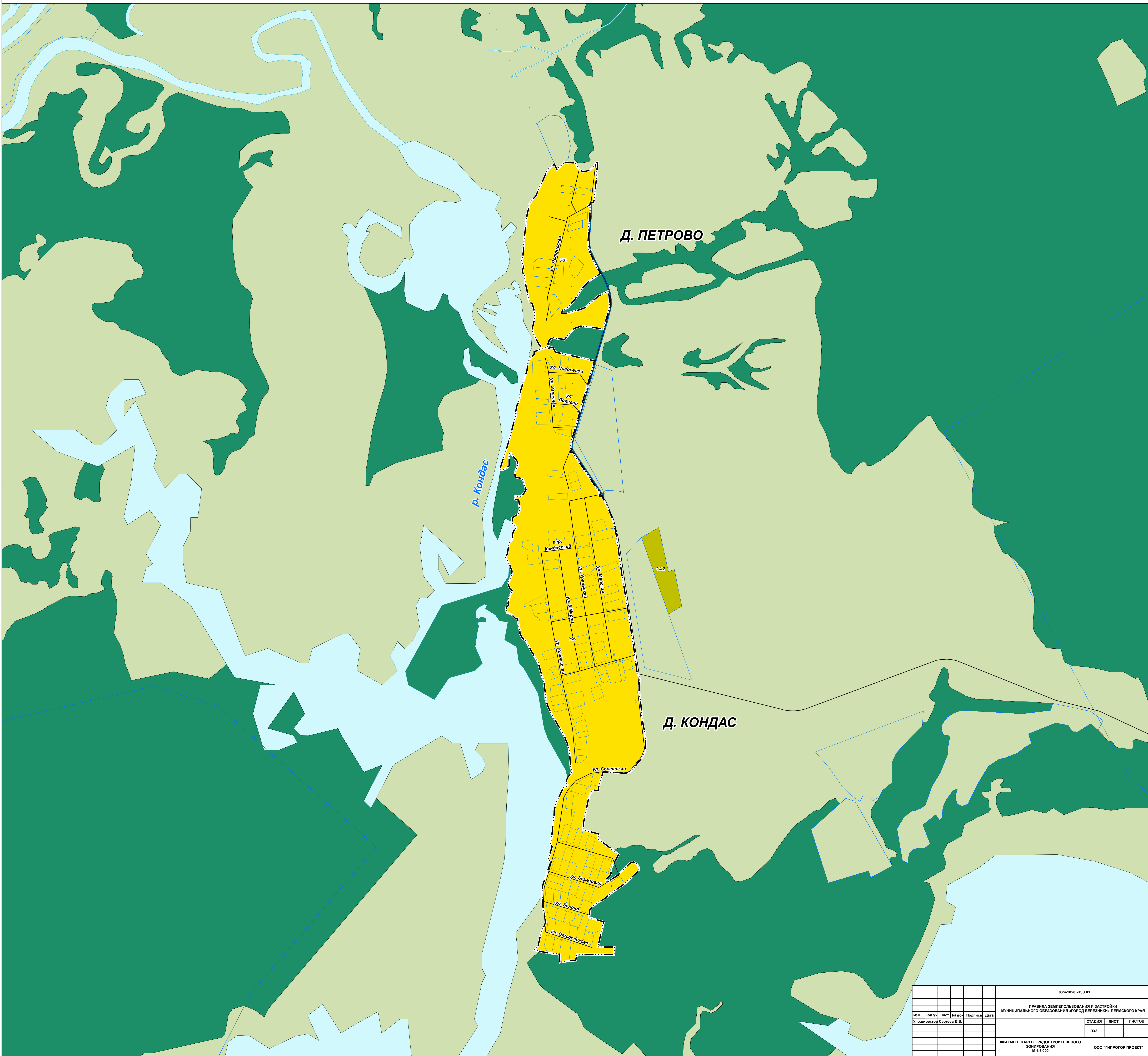


034-2020-ПЗЗ.К1					
ПРАВИЛА ЗЕМЛЕПОЛЬЗОВАНИЯ И ЗАСТРОЙКИ МУНИЦИПАЛЬНОГО ОБРАЗОВАНИЯ «ГОРОД БЕРЕЗНИКИ» ПЕРМСКОГО КРАЯ					
Изм.	Кол.уч.	Лист	№ док.	Подпись	Дата
Упр. директор Сергеев Д.В.					СТАДИЯ
					ПЗЗ
ФРАГМЕНТ КАРТЫ ГРАДОСТРОИТЕЛЬНОГО ЗОНИРОВАНИЯ					ЛИСТ
М 1:5 000					ЛИСТОВ
					ООО «ГИПРОГОР ПРОЕКТ»



**ПРАВИЛА ЗЕМЛЕПОЛЬЗОВАНИЯ И ЗАСТРОЙКИ МУНИЦИПАЛЬНОГО ОБРАЗОВАНИЯ  
«ГОРОД БЕРЕЗНИКИ» ПЕРМСКОГО КРАЯ**

**ФРАГМЕНТ КАРТЫ ГРАДОСТРОИТЕЛЬНОГО ЗОНИРОВАНИЯ М 1:5 000**



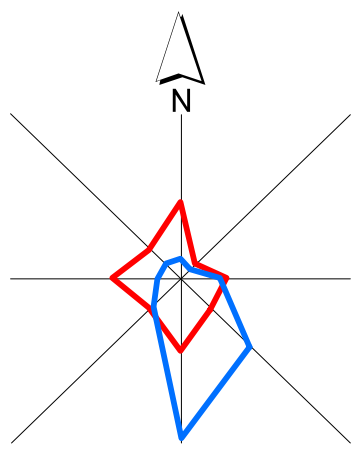
**Д. ПЕТРОВО**

**р. Кондас**

**Д. КОНДАС**

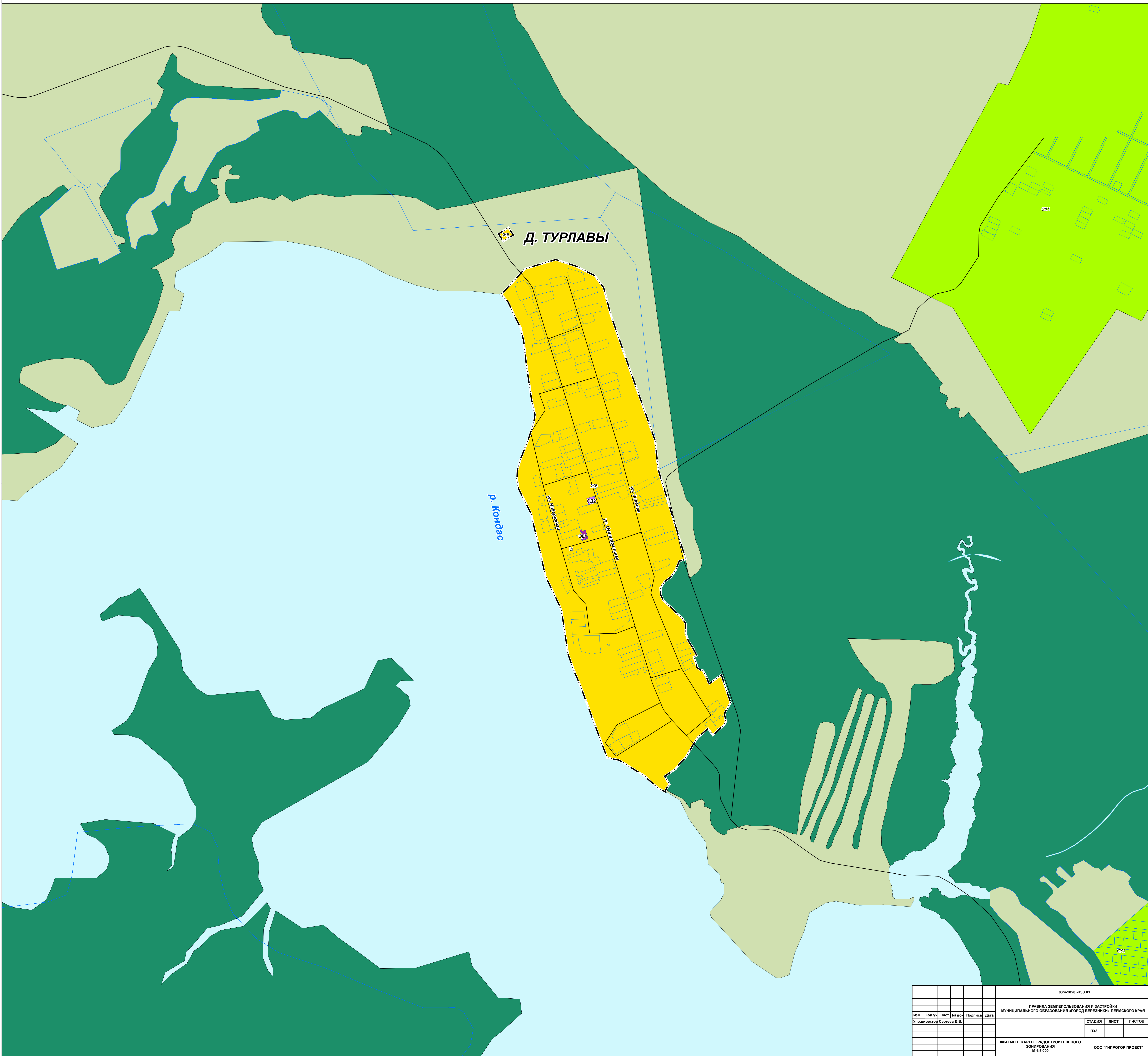
Ул. Петровская  
ЖБ  
Ул. Новоселов  
Ул. Полевая  
пер. Кондасский  
Ул. Урицкого  
Ул. Милослав  
Ул. 8 Января  
ЖБ  
Ул. Кондасская  
Ул. Советская  
Ул. Березовая  
Ул. Ленина  
Ул. Островского

					034-2020-ПЗЗ.К1			
					ПРАВИЛА ЗЕМЛЕПОЛЬЗОВАНИЯ И ЗАСТРОЙКИ МУНИЦИПАЛЬНОГО ОБРАЗОВАНИЯ «ГОРОД БЕРЕЗНИКИ» ПЕРМСКОГО КРАЯ			
Изм.	Кол.уч.	Лист	№ док.	Подпись	Дата	СТADIЯ	ЛИСТ	ЛИСТОВ
Упр.директор	Сергеев Д.В.					ПЗЗ		
					ФРАГМЕНТ КАРТЫ ГРАДОСТРОИТЕЛЬНОГО ЗОНИРОВАНИЯ М 1:5 000			
					ООО «ГИПРОГОР ПРОЕКТ»			

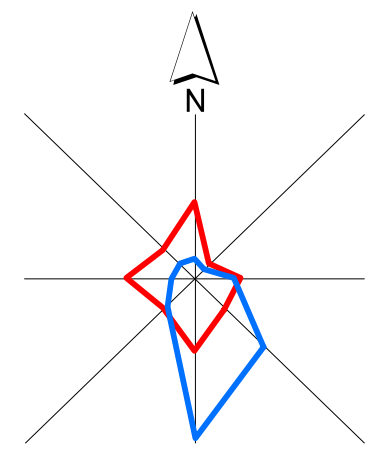


# ПРАВИЛА ЗЕМЛЕПОЛЬЗОВАНИЯ И ЗАСТРОЙКИ МУНИЦИПАЛЬНОГО ОБРАЗОВАНИЯ «ГОРОД БЕРЕЗНИКИ» ПЕРМСКОГО КРАЯ

ФРАГМЕНТ КАРТЫ ГРАДОСТРОИТЕЛЬНОГО ЗОНИРОВАНИЯ М 1:5 000



						034-2020-ПЗЗ.К1		
						ПРАВИЛА ЗЕМЛЕПОЛЬЗОВАНИЯ И ЗАСТРОЙКИ МУНИЦИПАЛЬНОГО ОБРАЗОВАНИЯ «ГОРОД БЕРЕЗНИКИ» ПЕРМСКОГО КРАЯ		
Изм.	Кол.уч.	Лист	№ док.	Подпись	Дата	СТADIЯ	ЛИСТ	ЛИСТОВ
Упр.директор	Сергеев Д.В.					ПЗЗ		
						ФРАГМЕНТ КАРТЫ ГРАДОСТРОИТЕЛЬНОГО ЗОНИРОВАНИЯ		
						М 1:5 000		
						ООО «ГИПРОГПРОЕКТ»		

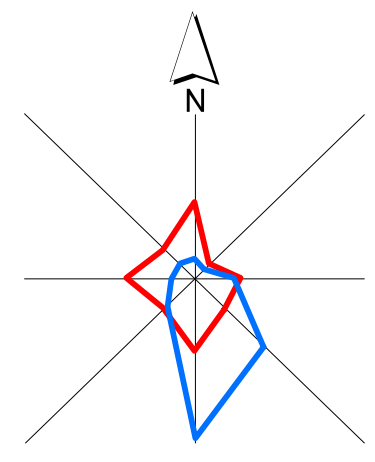


# ПРАВИЛА ЗЕМЛЕПОЛЬЗОВАНИЯ И ЗАСТРОЙКИ МУНИЦИПАЛЬНОГО ОБРАЗОВАНИЯ «ГОРОД БЕРЕЗНИКИ» ПЕРМСКОГО КРАЯ

ФРАГМЕНТ КАРТЫ ГРАДОСТРОИТЕЛЬНОГО ЗОНИРОВАНИЯ М 1:5 000

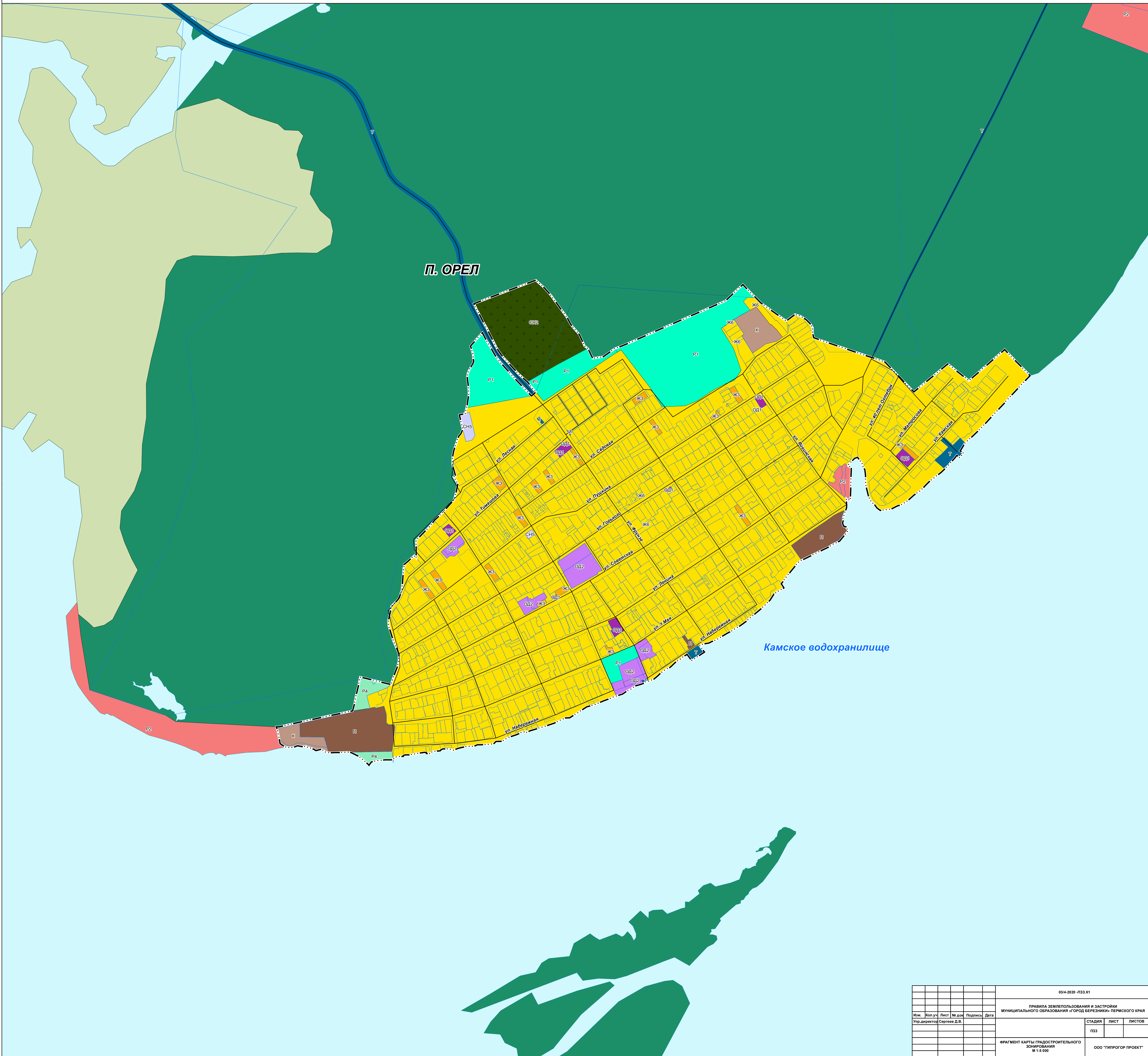


034-2020-ПЗЗ.К1							
ПРАВИЛА ЗЕМЛЕПОЛЬЗОВАНИЯ И ЗАСТРОЙКИ МУНИЦИПАЛЬНОГО ОБРАЗОВАНИЯ «ГОРОД БЕРЕЗНИКИ» ПЕРМСКОГО КРАЯ							
Изм.	Кол.уч.	Лист	№ док.	Подпись	Дата		
Упр. директор Сергей Д.В.					СТADIЯ	ЛИСТ	ЛИСТОВ
					ПЗЗ		
ФРАГМЕНТ КАРТЫ ГРАДОСТРОИТЕЛЬНОГО ЗОНИРОВАНИЯ					ООО «ГИПРОГПРОЕКТ»		
М 1:5 000							

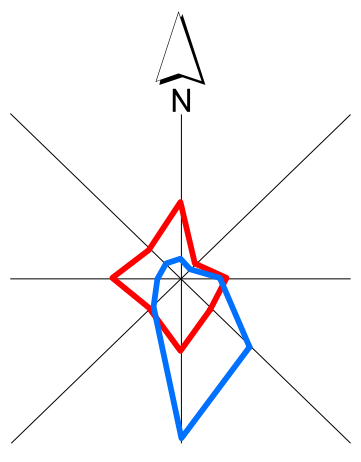


# ПРАВИЛА ЗЕМЛЕПОЛЬЗОВАНИЯ И ЗАСТРОЙКИ МУНИЦИПАЛЬНОГО ОБРАЗОВАНИЯ «ГОРОД БЕРЕЗНИКИ» ПЕРМСКОГО КРАЯ

ФРАГМЕНТ КАРТЫ ГРАДОСТРОИТЕЛЬНОГО ЗОНИРОВАНИЯ М 1:5 000

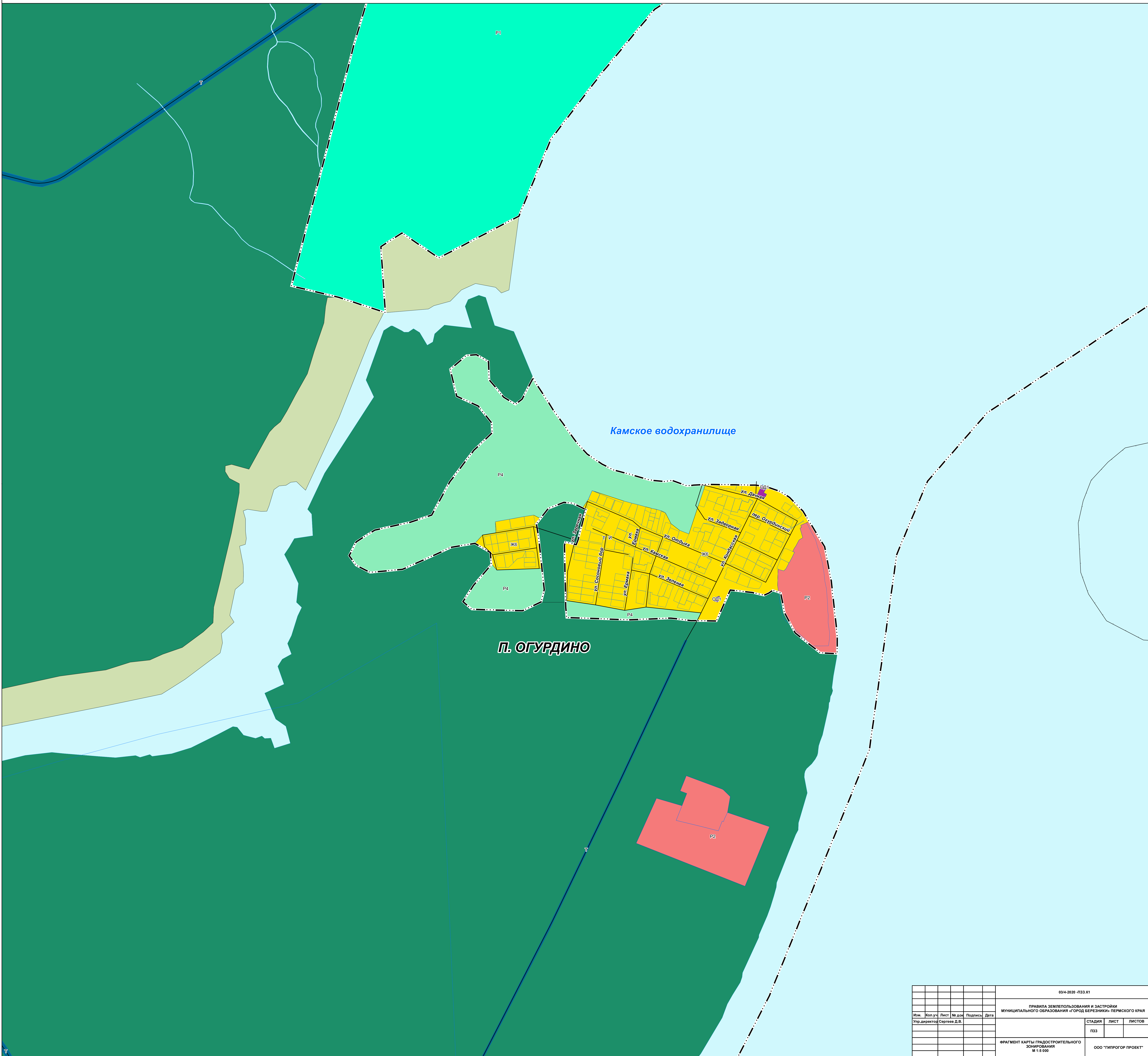


					034-2020-ПЗЗ.К1			
					ПРАВИЛА ЗЕМЛЕПОЛЬЗОВАНИЯ И ЗАСТРОЙКИ МУНИЦИПАЛЬНОГО ОБРАЗОВАНИЯ «ГОРОД БЕРЕЗНИКИ» ПЕРМСКОГО КРАЯ			
Изм.	Кол.уч.	Лист	№ док.	Подпись	Дата	СТАДИЯ	ЛИСТ	ЛИСТОВ
Упр.директор	Сергеев Д.В.					ПЗЗ		
					ФРАГМЕНТ КАРТЫ ГРАДОСТРОИТЕЛЬНОГО ЗОНИРОВАНИЯ М 1:5 000			
					ООО «ГИПРОГР ПРОЕКТ»			

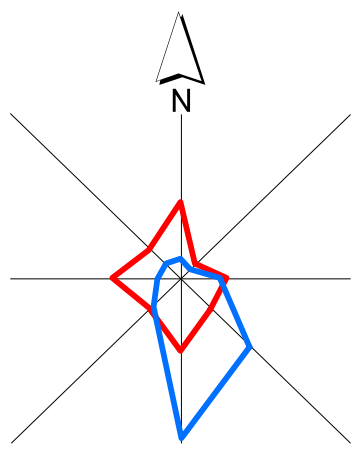


# ПРАВИЛА ЗЕМЛЕПОЛЬЗОВАНИЯ И ЗАСТРОЙКИ МУНИЦИПАЛЬНОГО ОБРАЗОВАНИЯ «ГОРОД БЕРЕЗНИКИ» ПЕРМСКОГО КРАЯ

ФРАГМЕНТ КАРТЫ ГРАДОСТРОИТЕЛЬНОГО ЗОНИРОВАНИЯ М 1:5 000

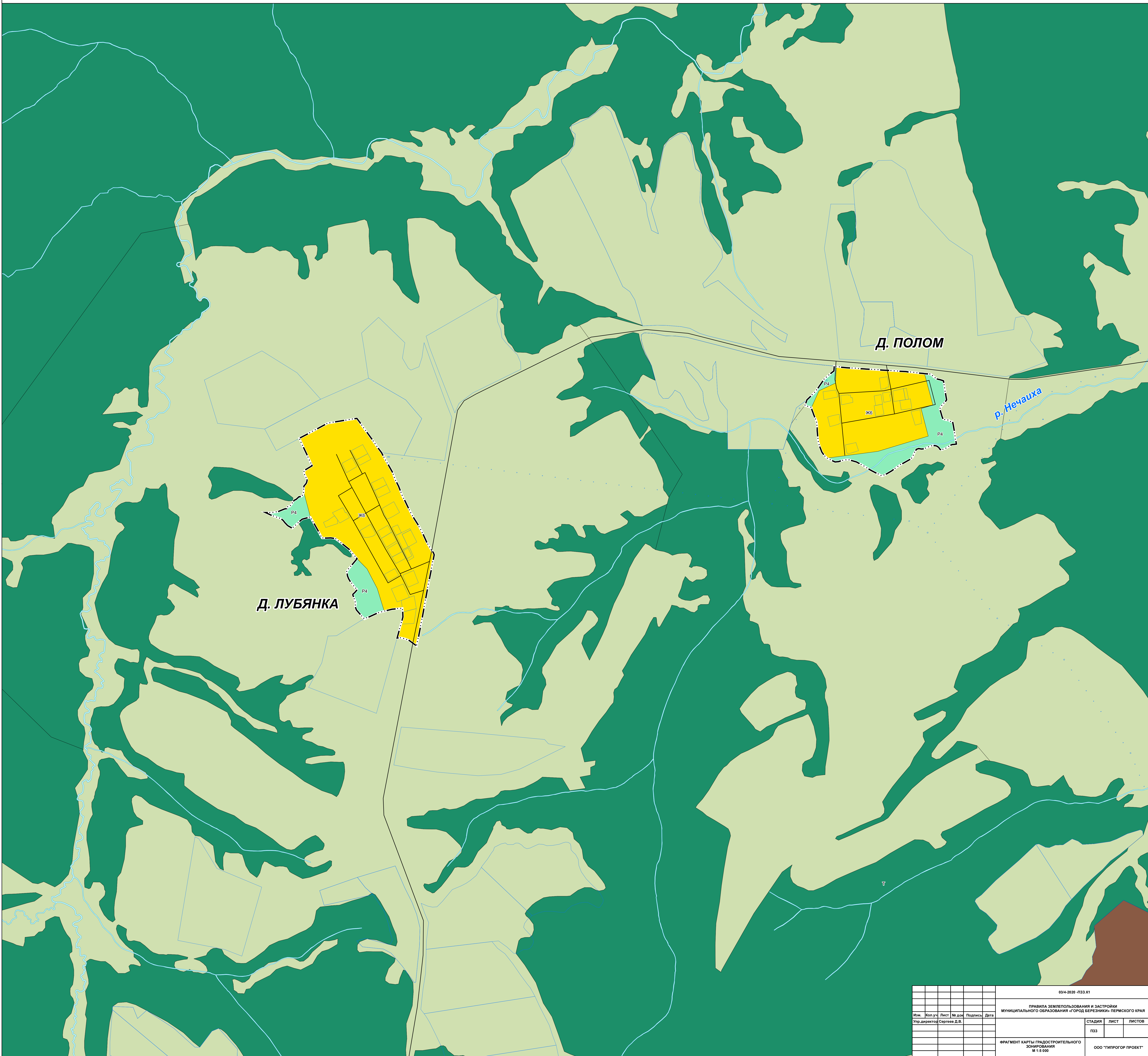


					034-2020-ПЗЗ.К1			
					ПРАВИЛА ЗЕМЛЕПОЛЬЗОВАНИЯ И ЗАСТРОЙКИ МУНИЦИПАЛЬНОГО ОБРАЗОВАНИЯ «ГОРОД БЕРЕЗНИКИ» ПЕРМСКОГО КРАЯ			
Изм.	Кол.уч.	Лист	№ док.	Подпись	Дата	СТADIЯ	ЛИСТ	ЛИСТОВ
Упр.директор	Сергеев Д.В.					ПЗЗ		
ФРАГМЕНТ КАРТЫ ГРАДОСТРОИТЕЛЬНОГО ЗОНИРОВАНИЯ М 1:5 000							ООО «ГИПРОГОР ПРОЕКТ»	



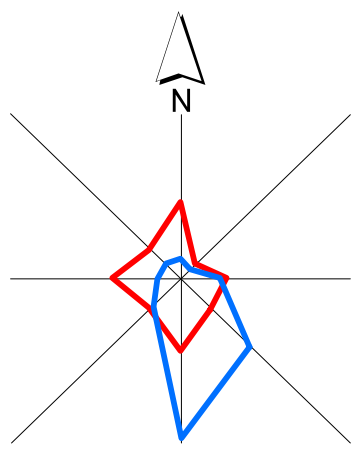
# ПРАВИЛА ЗЕМЛЕПОЛЬЗОВАНИЯ И ЗАСТРОЙКИ МУНИЦИПАЛЬНОГО ОБРАЗОВАНИЯ «ГОРОД БЕРЕЗНИКИ» ПЕРМСКОГО КРАЯ

ФРАГМЕНТ КАРТЫ ГРАДОСТРОИТЕЛЬНОГО ЗОНИРОВАНИЯ М 1:5 000



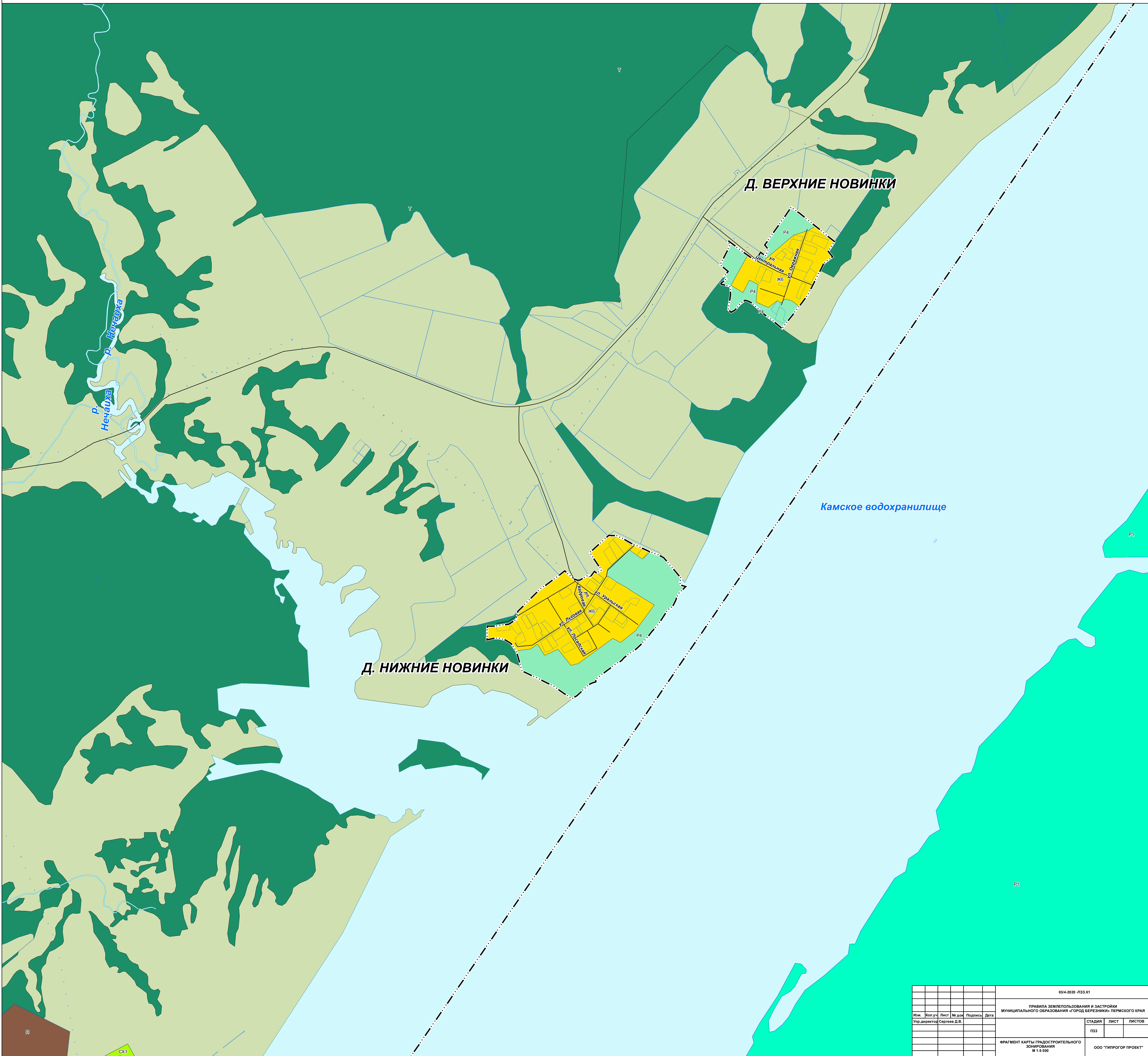
034-2020-ПЗЗ.К1					
ПРАВИЛА ЗЕМЛЕПОЛЬЗОВАНИЯ И ЗАСТРОЙКИ МУНИЦИПАЛЬНОГО ОБРАЗОВАНИЯ «ГОРОД БЕРЕЗНИКИ» ПЕРМСКОГО КРАЯ					
Изм.	Кол.уч.	Лист	№ док.	Подпись	Дата
Упр.директор	Сергеев Д.В.				
				СТADIЯ	ЛИСТ
				ПЗЗ	ЛИСТОВ
				ФРАГМЕНТ КАРТЫ ГРАДОСТРОИТЕЛЬНОГО ЗОНИРОВАНИЯ М 1:5 000	
				ООО «ГИПРОГОР ПРОЕКТ»	





# ПРАВИЛА ЗЕМЛЕПОЛЬЗОВАНИЯ И ЗАСТРОЙКИ МУНИЦИПАЛЬНОГО ОБРАЗОВАНИЯ «ГОРОД БЕРЕЗНИКИ» ПЕРМСКОГО КРАЯ

ФРАГМЕНТ КАРТЫ ГРАДОСТРОИТЕЛЬНОГО ЗОНИРОВАНИЯ М 1:5 000

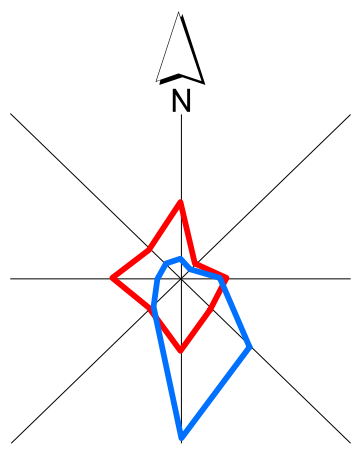


**Д. ВЕРХНИЕ НОВИНКИ**

Камское водохранилище

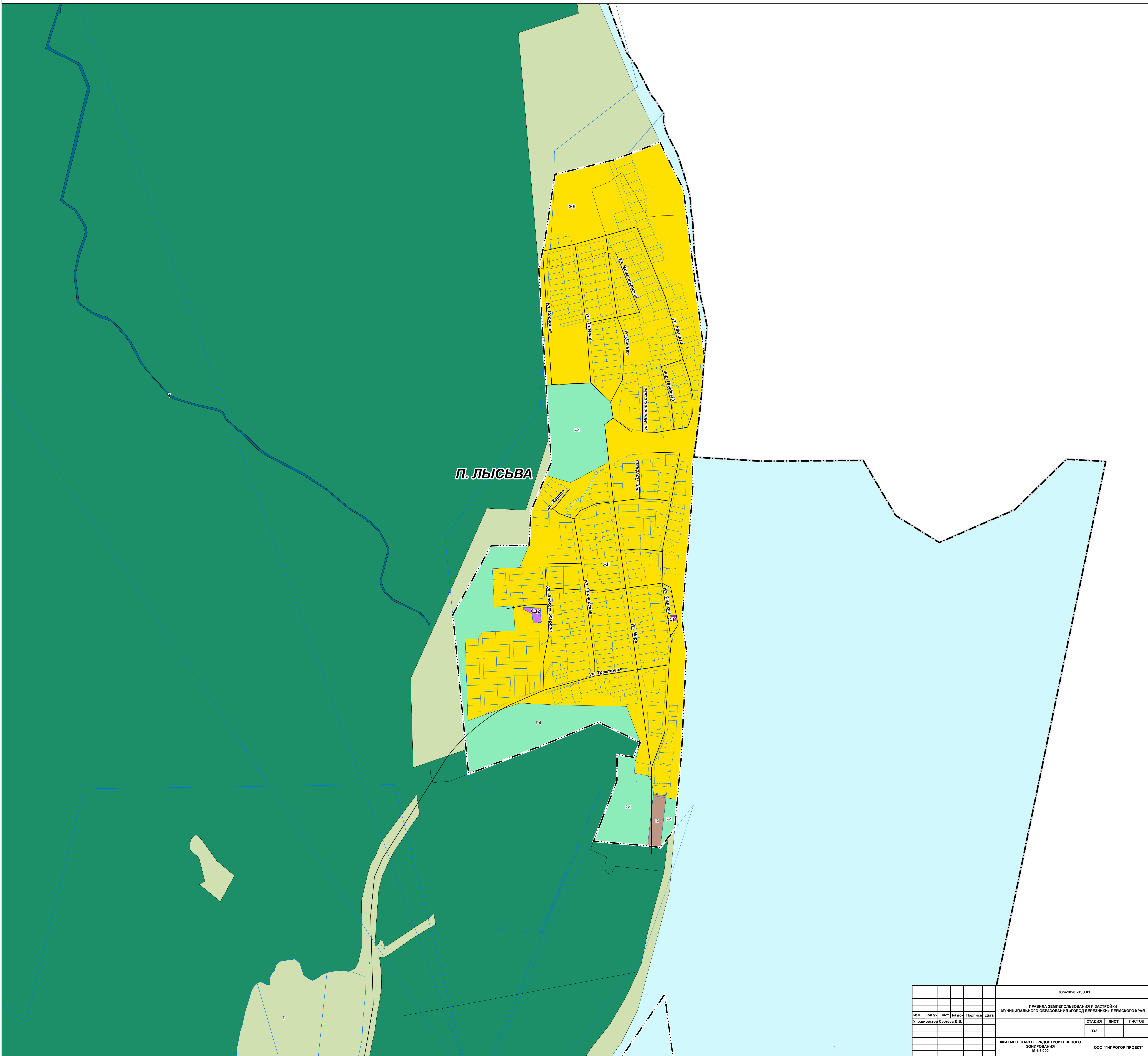
**Д. НИЖНИЕ НОВИНКИ**

						034-2020-ПЗЗ.К1		
						ПРАВИЛА ЗЕМЛЕПОЛЬЗОВАНИЯ И ЗАСТРОЙКИ МУНИЦИПАЛЬНОГО ОБРАЗОВАНИЯ «ГОРОД БЕРЕЗНИКИ» ПЕРМСКОГО КРАЯ		
Изм.	Кол.уч.	Лист	№ док.	Подпись	Дата	СТADIЯ	ЛИСТ	ЛИСТОВ
Упр.директор	Сергеев Д.В.					ПЗЗ		
						ФРАГМЕНТ КАРТЫ ГРАДОСТРОИТЕЛЬНОГО ЗОНИРОВАНИЯ М 1:5 000		
						ООО «ГИПРОГПРОЕКТ»		

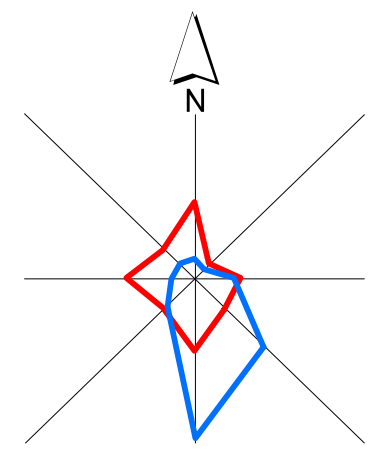


# ПРАВИЛА ЗЕМЛЕПОЛЬЗОВАНИЯ И ЗАСТРОЙКИ МУНИЦИПАЛЬНОГО ОБРАЗОВАНИЯ «ГОРОД БЕРЕЗНИКИ» ПЕРМСКОГО КРАЯ

## ФРАГМЕНТ КАРТЫ ГРАДОСТРОИТЕЛЬНОГО ЗОНИРОВАНИЯ М 1:5 000

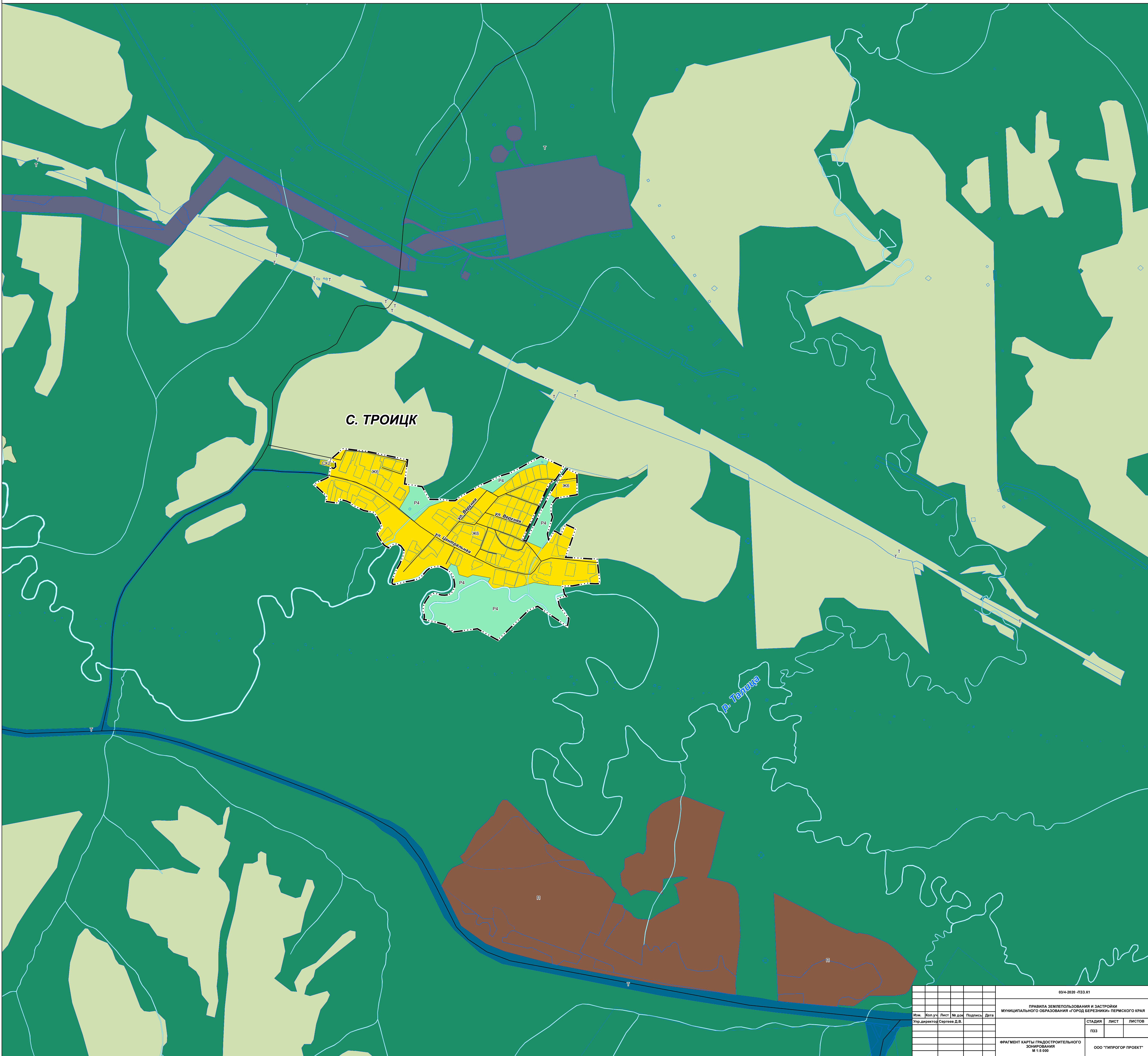


					03/4-2020-ПЗЗ.К1			
					ПРАВИЛА ЗЕМЛЕПОЛЬЗОВАНИЯ И ЗАСТРОЙКИ МУНИЦИПАЛЬНОГО ОБРАЗОВАНИЯ «ГОРОД БЕРЕЗНИКИ» ПЕРМСКОГО КРАЯ			
Изм.	Кол.уч.	Лист	№ док.	Подпись	Дата	СТАДИЯ	ЛИСТ	ЛИСТОВ
Упр.директор	Сергеев Д.В.					ПЗЗ		
					ФРАГМЕНТ КАРТЫ ГРАДОСТРОИТЕЛЬНОГО ЗОНИРОВАНИЯ М 1:5 000			
					ООО «ГИПРОГОР ПРОЕКТ»			

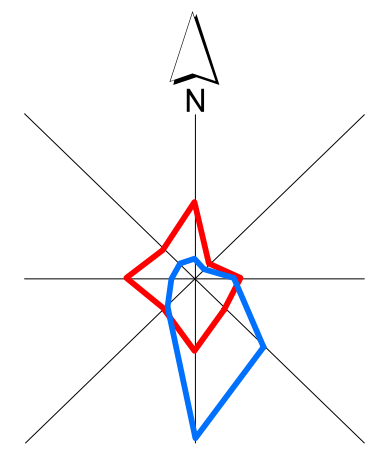


# ПРАВИЛА ЗЕМЛЕПОЛЬЗОВАНИЯ И ЗАСТРОЙКИ МУНИЦИПАЛЬНОГО ОБРАЗОВАНИЯ «ГОРОД БЕРЕЗНИКИ» ПЕРМСКОГО КРАЯ

ФРАГМЕНТ КАРТЫ ГРАДОСТРОИТЕЛЬНОГО ЗОНИРОВАНИЯ М 1:5 000

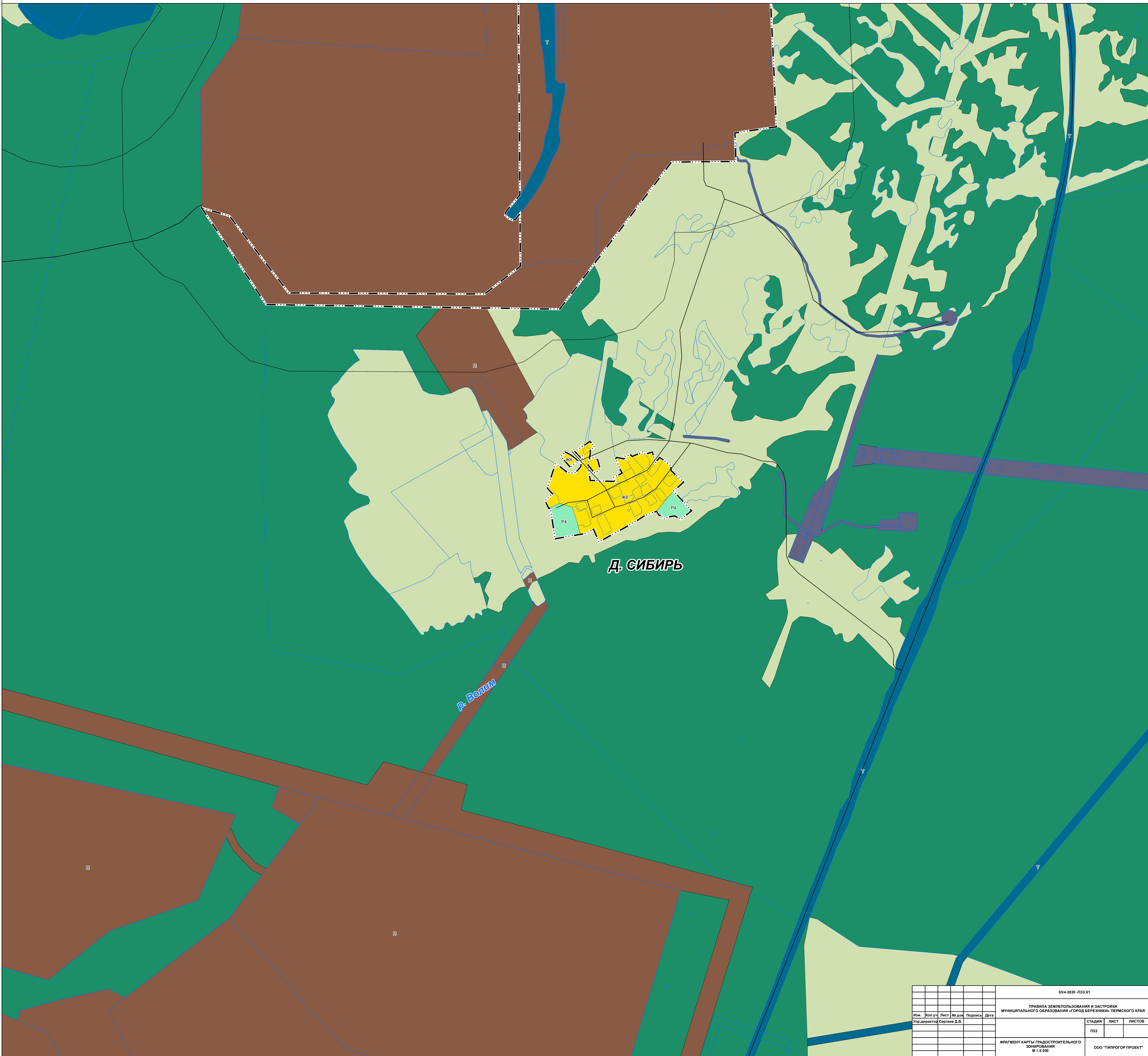


03/4-2020-ПЗЗ.К1					
ПРАВИЛА ЗЕМЛЕПОЛЬЗОВАНИЯ И ЗАСТРОЙКИ МУНИЦИПАЛЬНОГО ОБРАЗОВАНИЯ «ГОРОД БЕРЕЗНИКИ» ПЕРМСКОГО КРАЯ					
Изм.	Кол.уч.	Лист	№ док.	Подпись	Дата
Упр. директор Сергеев Д.В.					СТАДИЯ
					ЛИСТ
					ЛИСТОВ
					ПЗЗ
ФРАГМЕНТ КАРТЫ ГРАДОСТРОИТЕЛЬНОГО ЗОНИРОВАНИЯ М 1:5 000					ООО «ГИПРОГОР ПРОЕКТ»

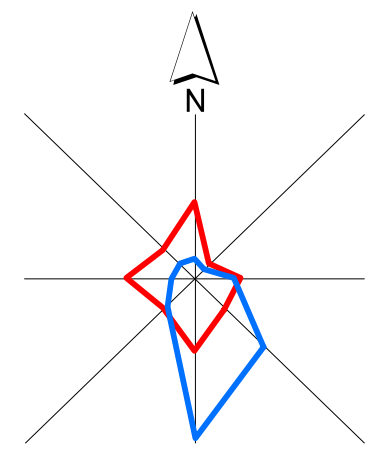


# ПРАВИЛА ЗЕМЛЕПОЛЬЗОВАНИЯ И ЗАСТРОЙКИ МУНИЦИПАЛЬНОГО ОБРАЗОВАНИЯ «ГОРОД БЕРЕЗНИКИ» ПЕРМСКОГО КРАЯ

ФРАГМЕНТ КАРТЫ ГРАДОСТРОИТЕЛЬНОГО ЗОНИРОВАНИЯ М 1:5 000



034-2020-ПЗЗ.К1							
ПРАВИЛА ЗЕМЛЕПОЛЬЗОВАНИЯ И ЗАСТРОЙКИ МУНИЦИПАЛЬНОГО ОБРАЗОВАНИЯ «ГОРОД БЕРЕЗНИКИ» ПЕРМСКОГО КРАЯ							
Изм.	Кол.уч.	Лист	№ док.	Подпись	Дата		
Упр. директор Сергей Д.В.					СТАДИЯ	ЛИСТ	ЛИСТОВ
					ПЗЗ		
ФРАГМЕНТ КАРТЫ ГРАДОСТРОИТЕЛЬНОГО ЗОНИРОВАНИЯ М 1:5 000					ООО «ГИПРОГР ПРОЕКТ»		

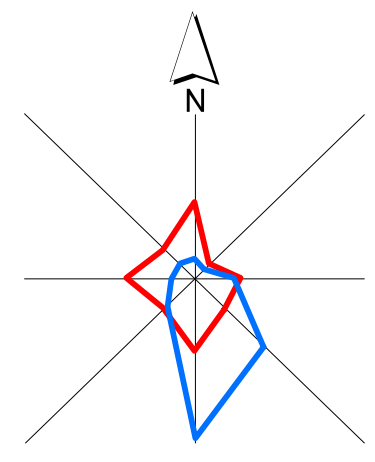


# ПРАВИЛА ЗЕМЛЕПОЛЬЗОВАНИЯ И ЗАСТРОЙКИ МУНИЦИПАЛЬНОГО ОБРАЗОВАНИЯ «ГОРОД БЕРЕЗНИКИ» ПЕРМСКОГО КРАЯ

ФРАГМЕНТ КАРТЫ ГРАДОСТРОИТЕЛЬНОГО ЗОНИРОВАНИЯ М 1:5 000

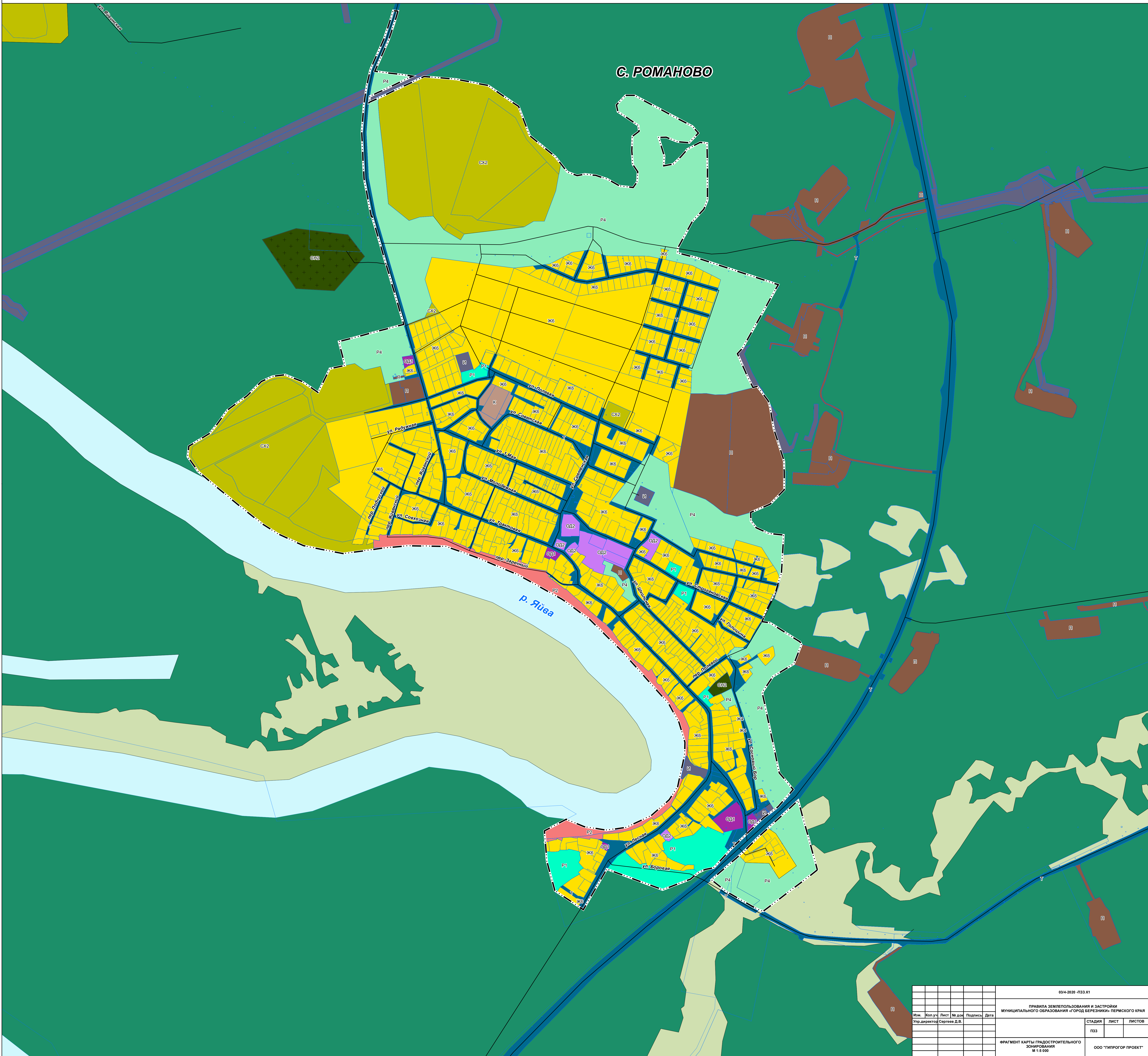


						034-2020-ПЗЗ.К1		
						ПРАВИЛА ЗЕМЛЕПОЛЬЗОВАНИЯ И ЗАСТРОЙКИ МУНИЦИПАЛЬНОГО ОБРАЗОВАНИЯ «ГОРОД БЕРЕЗНИКИ» ПЕРМСКОГО КРАЯ		
Изм.	Кол.уч.	Лист	№ док.	Подпись	Дата	СТADIЯ	ЛИСТ	ЛИСТОВ
Упр.директор	Сергеев Д.В.					ПЗЗ		
						ФРАГМЕНТ КАРТЫ ГРАДОСТРОИТЕЛЬНОГО ЗОНИРОВАНИЯ М 1:5 000		
						ООО «ГИПРОГР ПРОЕКТ»		



# ПРАВИЛА ЗЕМЛЕПОЛЬЗОВАНИЯ И ЗАСТРОЙКИ МУНИЦИПАЛЬНОГО ОБРАЗОВАНИЯ «ГОРОД БЕРЕЗНИКИ» ПЕРМСКОГО КРАЯ

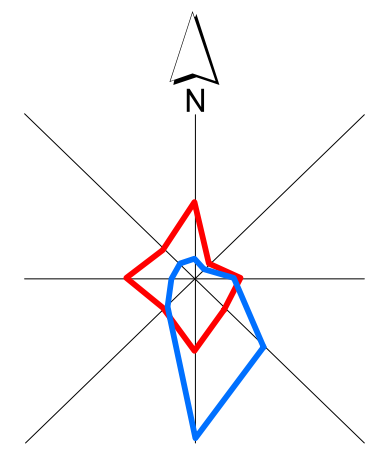
ФРАГМЕНТ КАРТЫ ГРАДОСТРОИТЕЛЬНОГО ЗОНИРОВАНИЯ М 1:5 000



С. РОМАНОВО

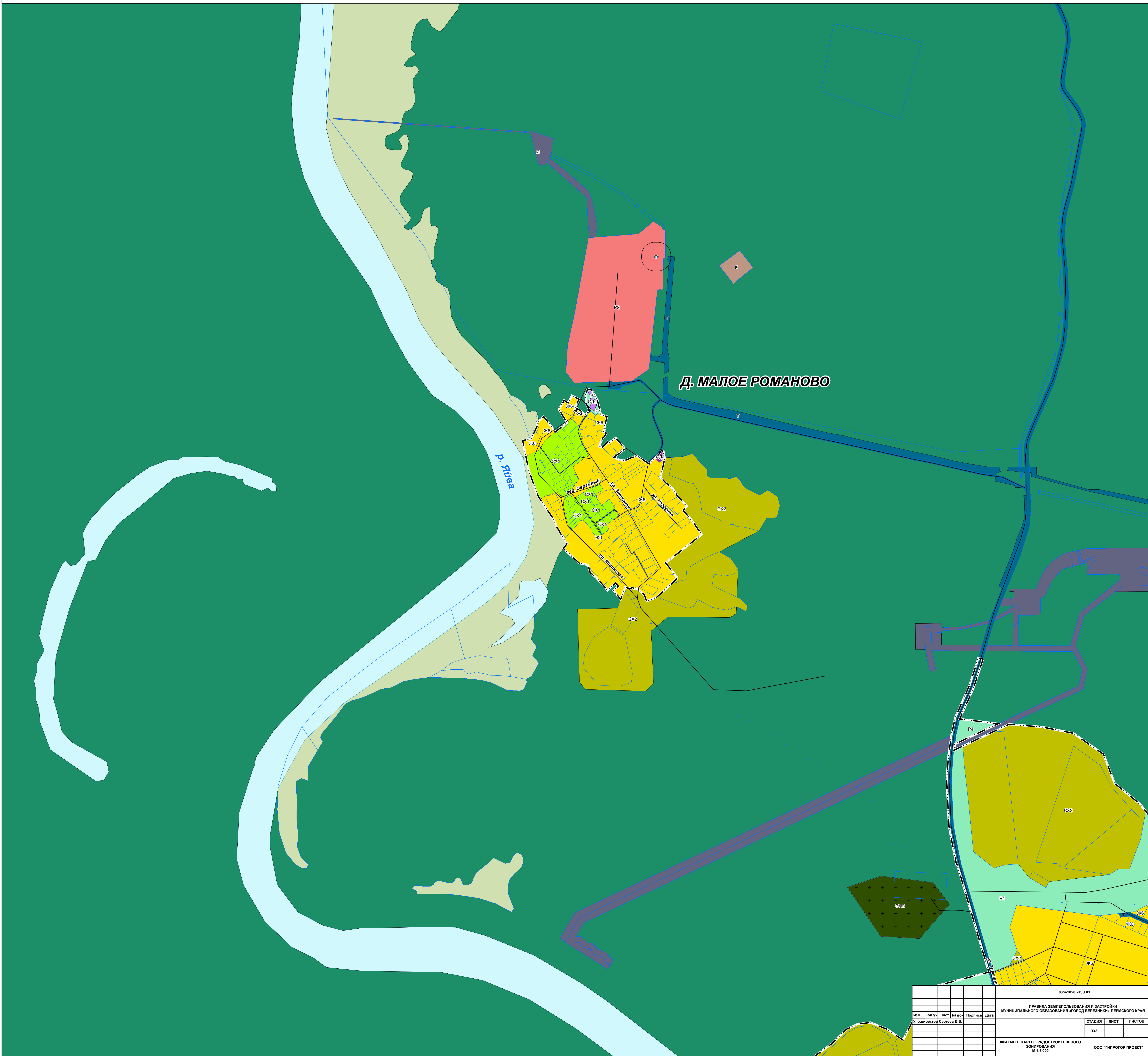
Р. Яева

					034-2020-ПЗЗ.К1		
					ПРАВИЛА ЗЕМЛЕПОЛЬЗОВАНИЯ И ЗАСТРОЙКИ МУНИЦИПАЛЬНОГО ОБРАЗОВАНИЯ «ГОРОД БЕРЕЗНИКИ» ПЕРМСКОГО КРАЯ		
Изм.	Кол.уч.	Лист	№ док.	Подпись	Дата		
				Упр. директор Сергеев Д.В.		СТADIЯ	ЛИСТ
						ПЗЗ	ЛИСТОВ
						ФРАГМЕНТ КАРТЫ ГРАДОСТРОИТЕЛЬНОГО ЗОНИРОВАНИЯ М 1:5 000	
						ООО «ГИПРОГР ПРОЕКТ»	

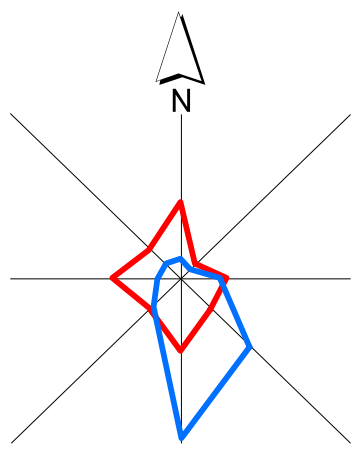


# ПРАВИЛА ЗЕМЛЕПОЛЬЗОВАНИЯ И ЗАСТРОЙКИ МУНИЦИПАЛЬНОГО ОБРАЗОВАНИЯ «ГОРОД БЕРЕЗНИКИ» ПЕРМСКОГО КРАЯ

ФРАГМЕНТ КАРТЫ ГРАДОСТРОИТЕЛЬНОГО ЗОНИРОВАНИЯ М 1:5 000

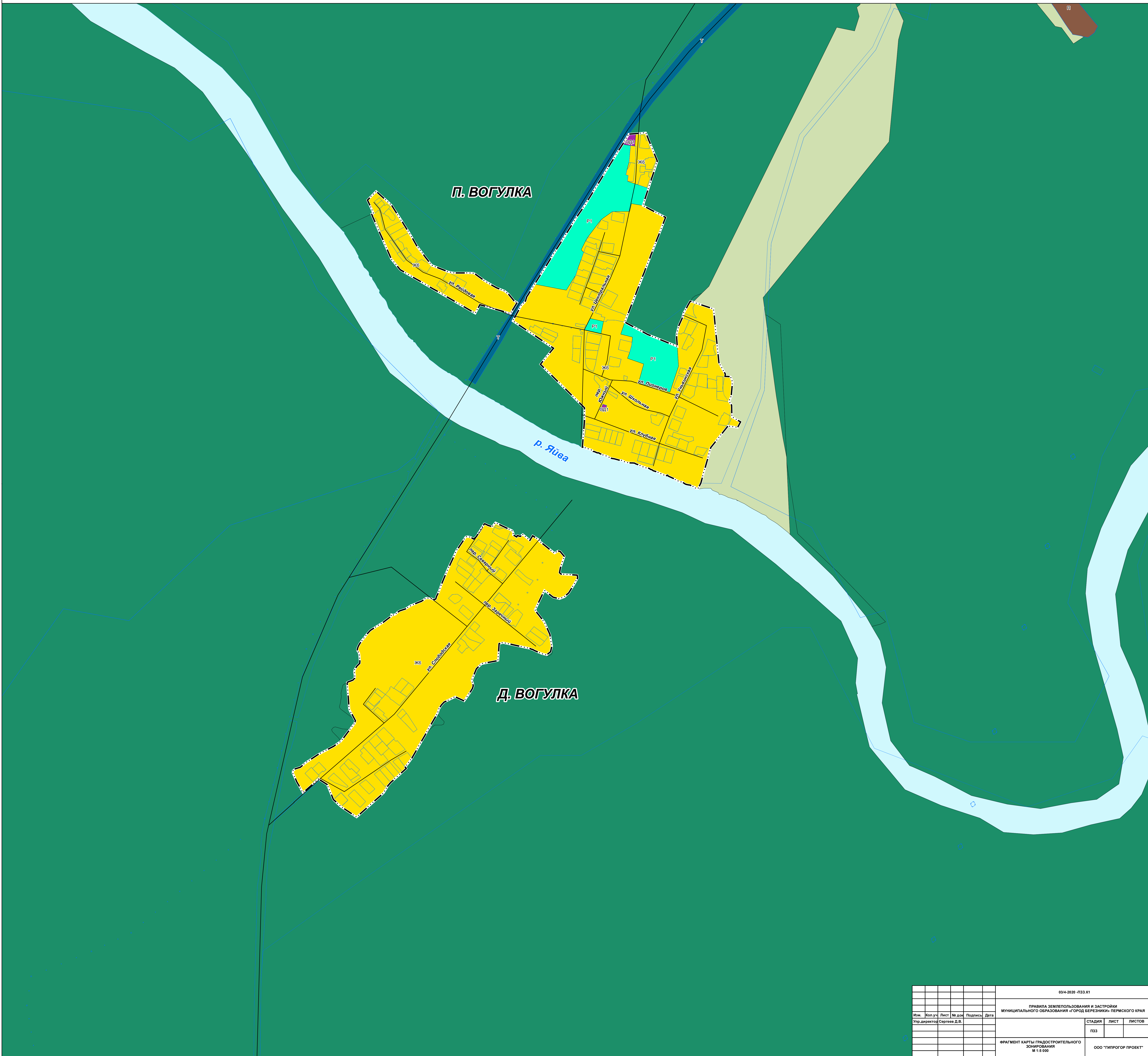


03/4-2020-ПЗЗ.К1							
ПРАВИЛА ЗЕМЛЕПОЛЬЗОВАНИЯ И ЗАСТРОЙКИ МУНИЦИПАЛЬНОГО ОБРАЗОВАНИЯ «ГОРОД БЕРЕЗНИКИ» ПЕРМСКОГО КРАЯ							
Изм.	Кол.уч.	Лист	№ док.	Подпись	Дата		
Упр. директор Сергеев Д.В.					СТADIЯ	ЛИСТ	ЛИСТОВ
					ПЗЗ		
ФРАГМЕНТ КАРТЫ ГРАДОСТРОИТЕЛЬНОГО ЗОНИРОВАНИЯ М 1:5 000					ООО «ГИПРОГОР ПРОЕКТ»		



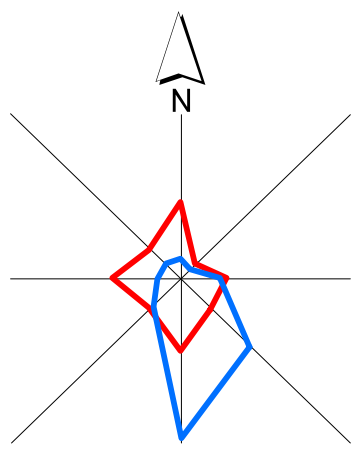
# ПРАВИЛА ЗЕМЛЕПОЛЬЗОВАНИЯ И ЗАСТРОЙКИ МУНИЦИПАЛЬНОГО ОБРАЗОВАНИЯ «ГОРОД БЕРЕЗНИКИ» ПЕРМСКОГО КРАЯ

ФРАГМЕНТ КАРТЫ ГРАДОСТРОИТЕЛЬНОГО ЗОНИРОВАНИЯ М 1:5 000



034-2020-ПЗЗ.К1					
ПРАВИЛА ЗЕМЛЕПОЛЬЗОВАНИЯ И ЗАСТРОЙКИ МУНИЦИПАЛЬНОГО ОБРАЗОВАНИЯ «ГОРОД БЕРЕЗНИКИ» ПЕРМСКОГО КРАЯ					
Изм.	Кол.уч.	Лист	№ док.	Подпись	Дата
Упр.директор	Сергеев Д.В.				
					СТADIЯ
					ЛИСТ
					ЛИСТОВ
					ПЗЗ
					ФРАГМЕНТ КАРТЫ ГРАДОСТРОИТЕЛЬНОГО ЗОНИРОВАНИЯ М 1:5 000
					ООО «ГИПРОГОР ПРОЕКТ»

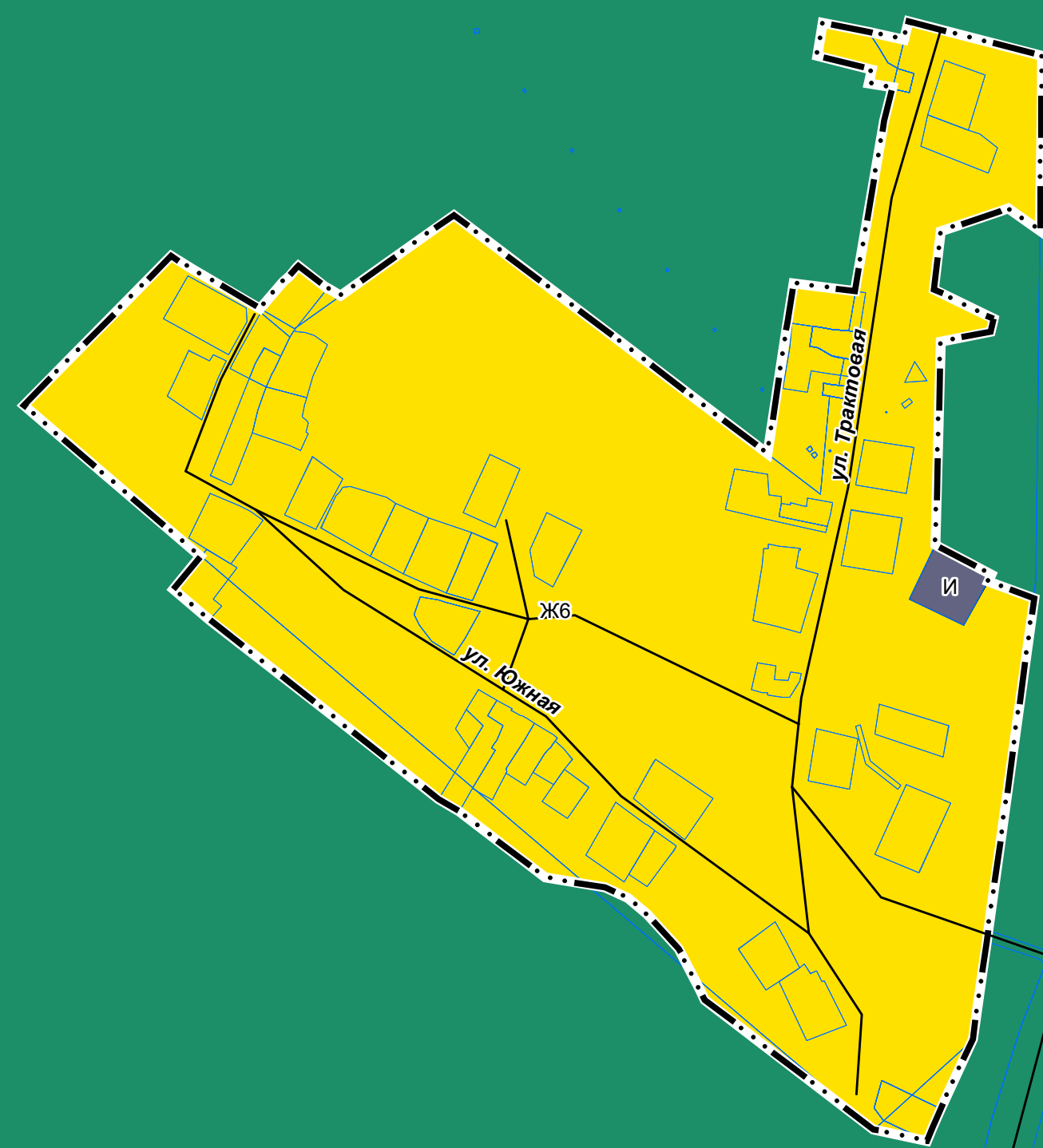




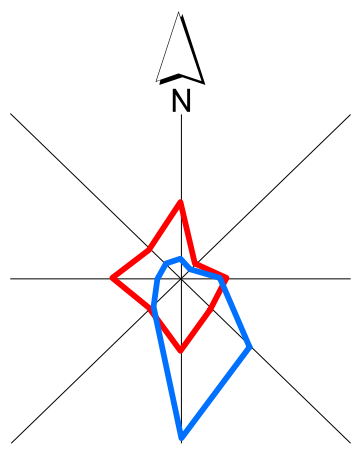
# ПРАВИЛА ЗЕМЛЕПОЛЬЗОВАНИЯ И ЗАСТРОЙКИ МУНИЦИПАЛЬНОГО ОБРАЗОВАНИЯ «ГОРОД БЕРЕЗНИКИ» ПЕРМСКОГО КРАЯ

ФРАГМЕНТ КАРТЫ ГРАДОСТРОИТЕЛЬНОГО ЗОНИРОВАНИЯ М 1:5 000

*п. СОЛНЕЧНЫЙ*

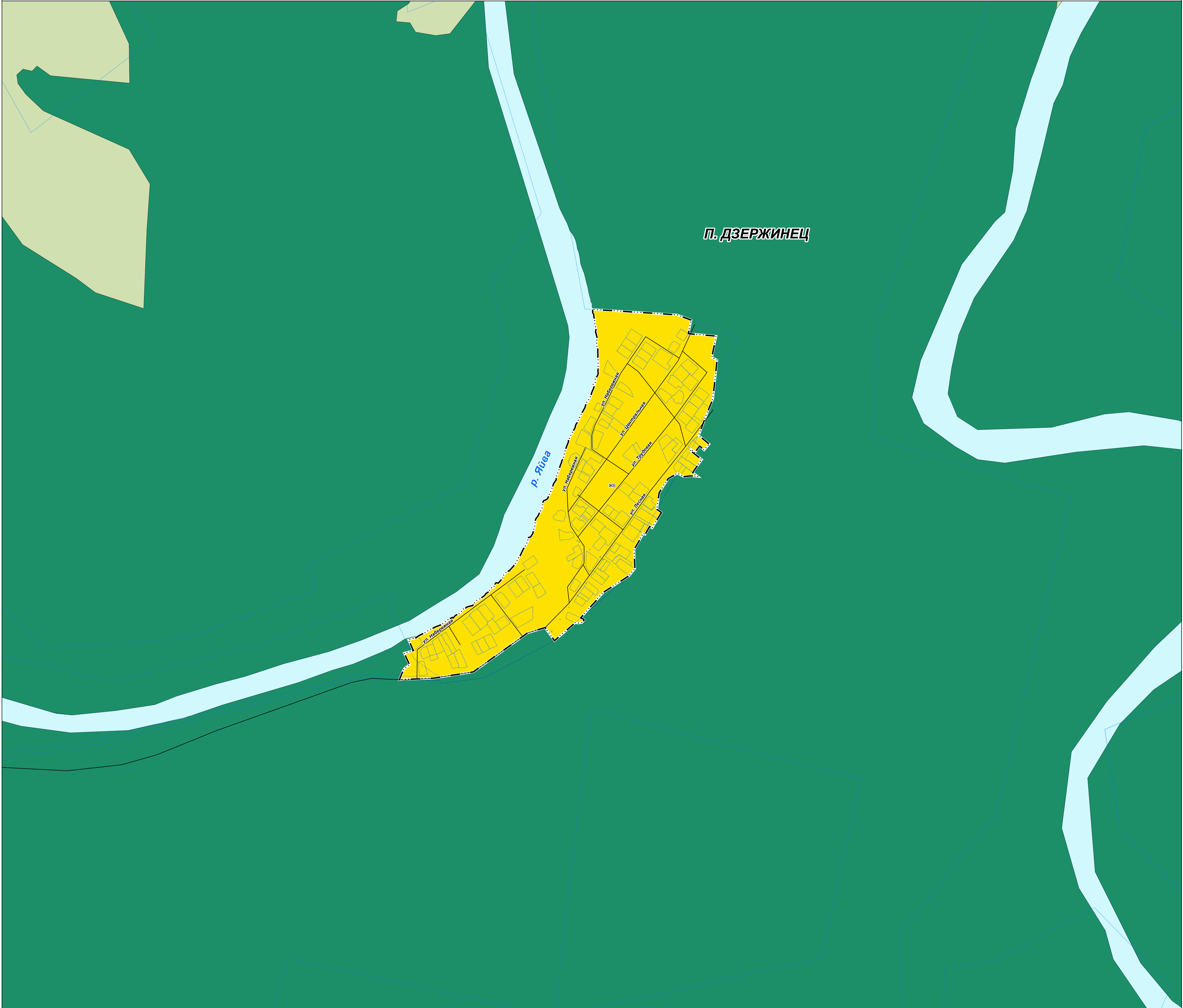


034-2020-ПЗЗ.К1					
ПРАВИЛА ЗЕМЛЕПОЛЬЗОВАНИЯ И ЗАСТРОЙКИ МУНИЦИПАЛЬНОГО ОБРАЗОВАНИЯ «ГОРОД БЕРЕЗНИКИ» ПЕРМСКОГО КРАЯ					
Изм.	Кол.уч.	Лист	№ док.	Подпись	Дата
Упр.директор	Сергеев Д.В.				
				СТADIЯ	ЛИСТ
				ПЗЗ	ЛИСТОВ
				ФРАГМЕНТ КАРТЫ ГРАДОСТРОИТЕЛЬНОГО ЗОНИРОВАНИЯ	ООО «ГИПРОГОР ПРОЕКТ»
				М 1:5 000	



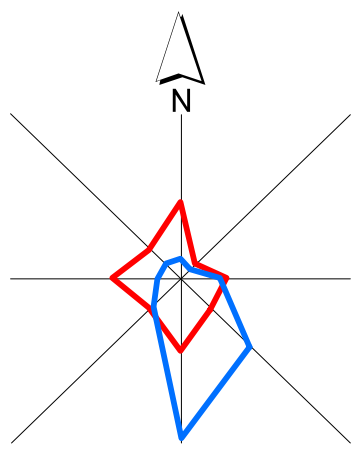
# ПРАВИЛА ЗЕМЛЕПОЛЬЗОВАНИЯ И ЗАСТРОЙКИ МУНИЦИПАЛЬНОГО ОБРАЗОВАНИЯ «ГОРОД БЕРЕЗНИКИ» ПЕРМСКОГО КРАЯ

ФРАГМЕНТ КАРТЫ ГРАДОСТРОИТЕЛЬНОГО ЗОНИРОВАНИЯ М 1:5 000



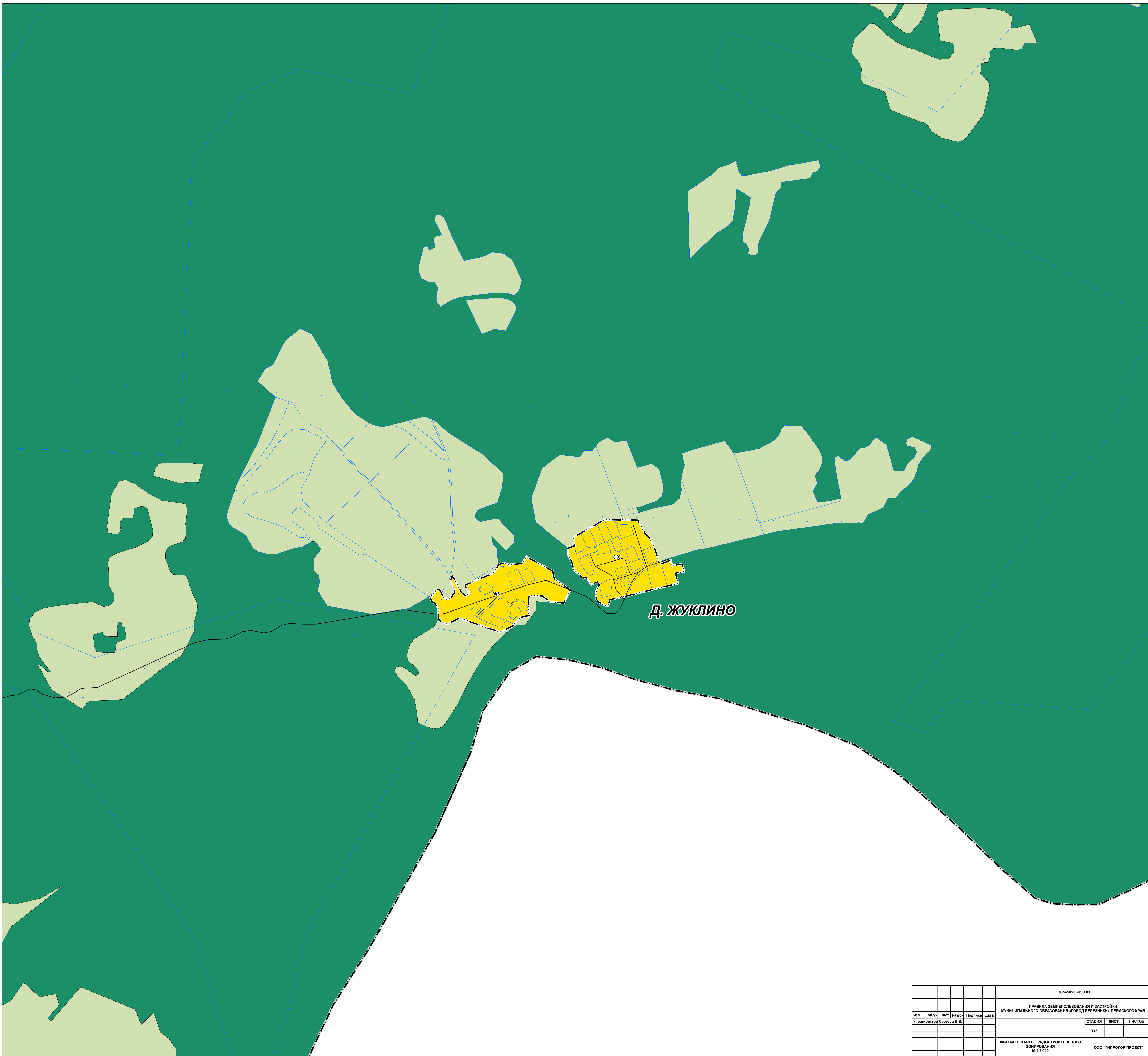
034-2020-ПЗЗ.К1					
ПРАВИЛА ЗЕМЛЕПОЛЬЗОВАНИЯ И ЗАСТРОЙКИ МУНИЦИПАЛЬНОГО ОБРАЗОВАНИЯ «ГОРОД БЕРЕЗНИКИ» ПЕРМСКОГО КРАЯ					
Изм.	Кол.уч.	Лист	№ док.	Подпись	Дата
Упр. директор Сергей Д.В.					СТADIЯ
					ЛИСТ
					ЛИСТОВ
					ПЗЗ
ФРАГМЕНТ КАРТЫ ГРАДОСТРОИТЕЛЬНОГО ЗОНИРОВАНИЯ М 1:5 000					ООО «ГИПРОГОР ПРОЕКТ»



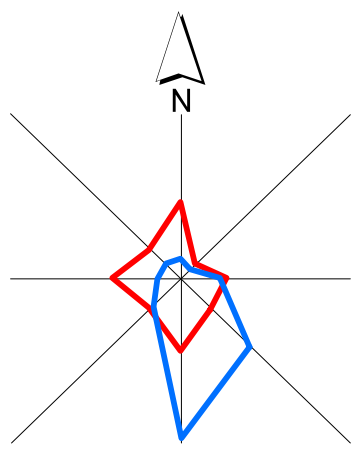


# ПРАВИЛА ЗЕМЛЕПОЛЬЗОВАНИЯ И ЗАСТРОЙКИ МУНИЦИПАЛЬНОГО ОБРАЗОВАНИЯ «ГОРОД БЕРЕЗНИКИ» ПЕРМСКОГО КРАЯ

ФРАГМЕНТ КАРТЫ ГРАДОСТРОИТЕЛЬНОГО ЗОНИРОВАНИЯ М 1:5 000

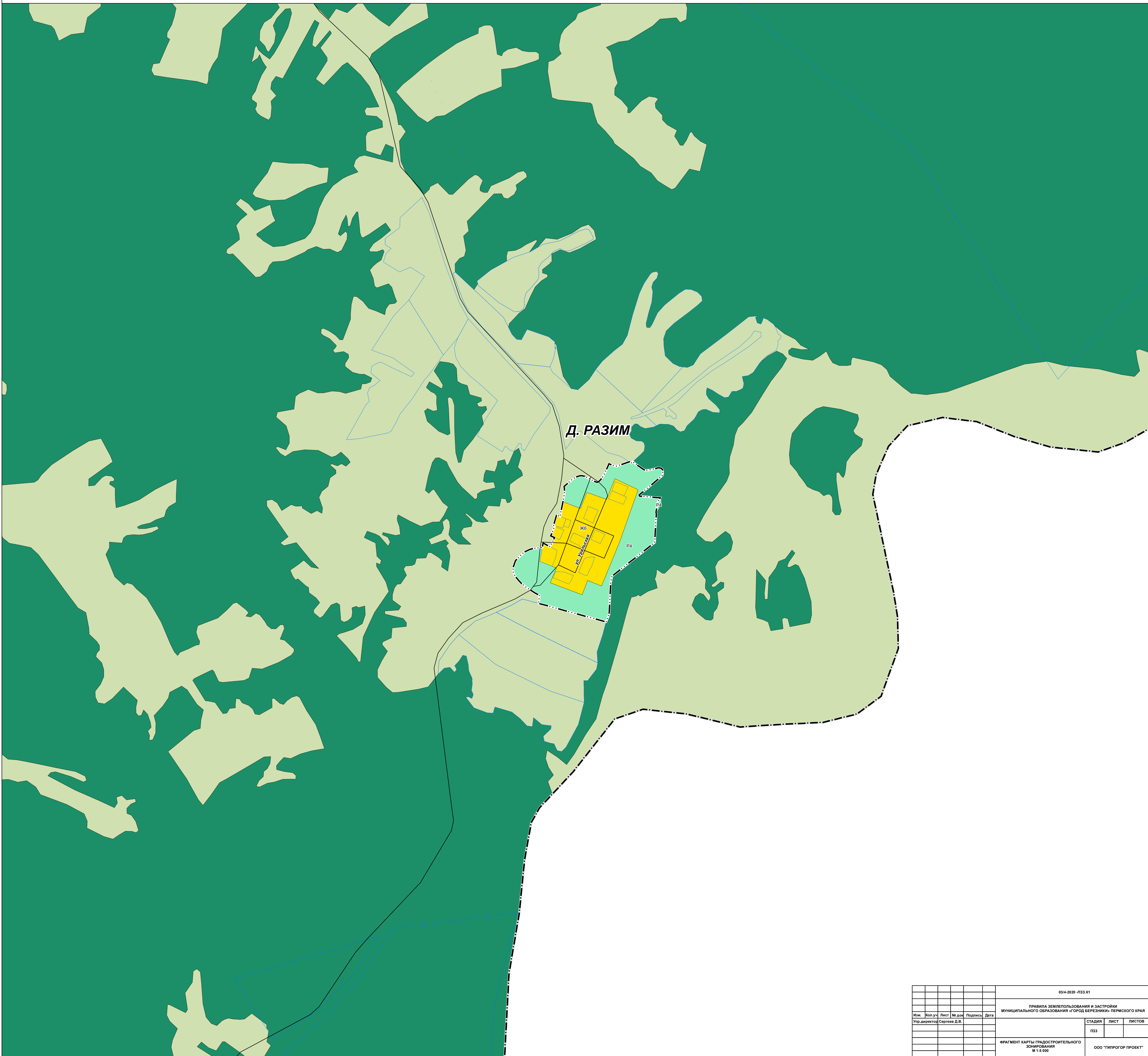


034-2020-ПЗЗ.К1					
ПРАВИЛА ЗЕМЛЕПОЛЬЗОВАНИЯ И ЗАСТРОЙКИ МУНИЦИПАЛЬНОГО ОБРАЗОВАНИЯ «ГОРОД БЕРЕЗНИКИ» ПЕРМСКОГО КРАЯ					
Изм.	Кол.уч.	Лист	№ док.	Подпись	Дата
Упр.директор	Сергеев Д.В.				
				СТADIЯ	ЛИСТ
				ПЗЗ	ЛИСТОВ
				ФРАГМЕНТ КАРТЫ ГРАДОСТРОИТЕЛЬНОГО ЗОНИРОВАНИЯ	ООО «ГИПРОГОР ПРОЕКТ»
				М 1:5 000	

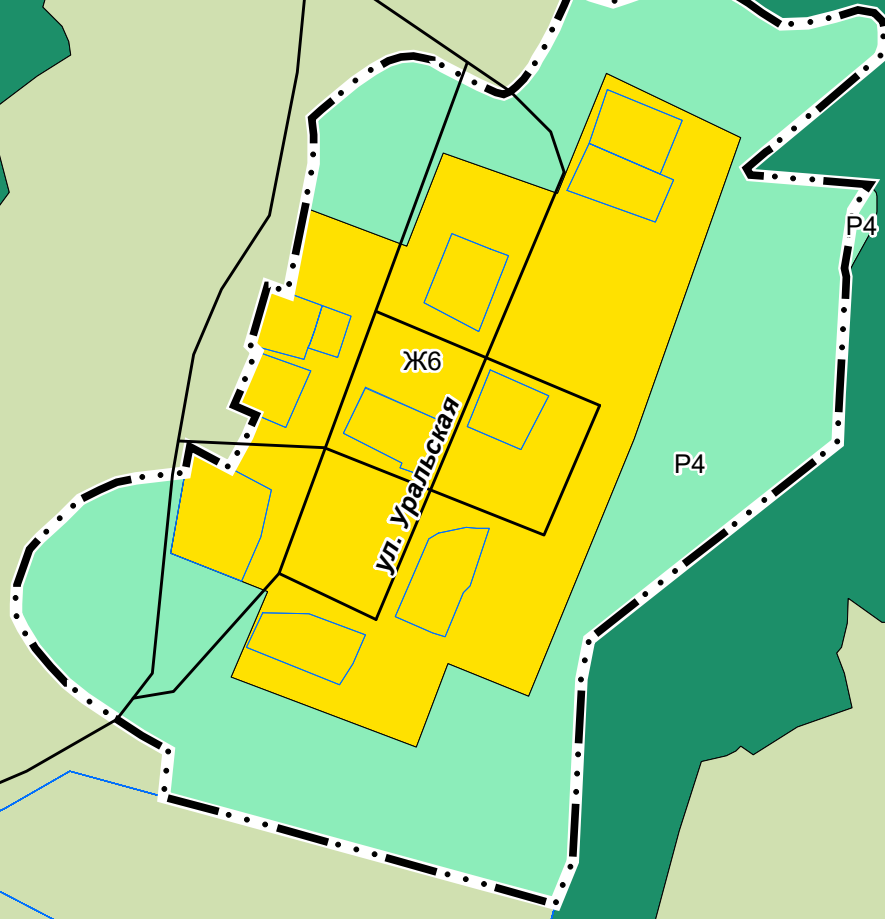


# ПРАВИЛА ЗЕМЛЕПОЛЬЗОВАНИЯ И ЗАСТРОЙКИ МУНИЦИПАЛЬНОГО ОБРАЗОВАНИЯ «ГОРОД БЕРЕЗНИКИ» ПЕРМСКОГО КРАЯ

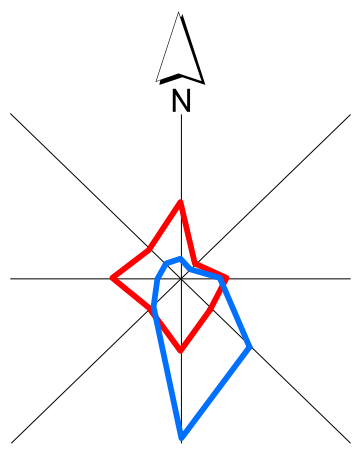
ФРАГМЕНТ КАРТЫ ГРАДОСТРОИТЕЛЬНОГО ЗОНИРОВАНИЯ М 1:5 000



Д. РАЗИМ

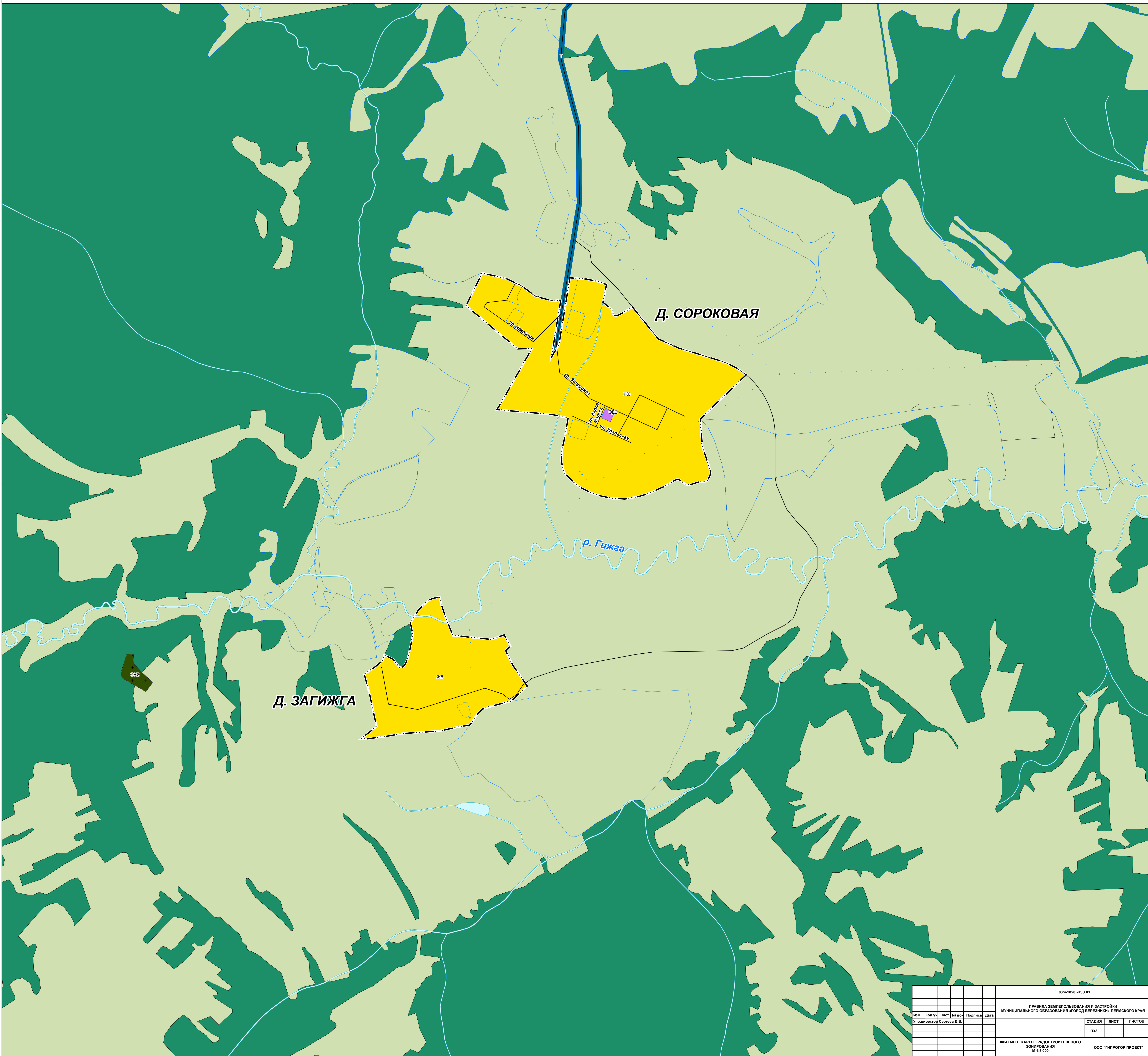


034-2020-ПЗЗ.К1							
ПРАВИЛА ЗЕМЛЕПОЛЬЗОВАНИЯ И ЗАСТРОЙКИ МУНИЦИПАЛЬНОГО ОБРАЗОВАНИЯ «ГОРОД БЕРЕЗНИКИ» ПЕРМСКОГО КРАЯ							
Изм.	Кол.уч.	Лист	№ док.	Подпись	Дата		
Упр. директор Сергей Д.В.					СТADIЯ	ЛИСТ	ЛИСТОВ
					ПЗЗ		
ФРАГМЕНТ КАРТЫ ГРАДОСТРОИТЕЛЬНОГО ЗОНИРОВАНИЯ					ООО «ГИПРОГР ПРОЕКТ»		
М 1:5 000							

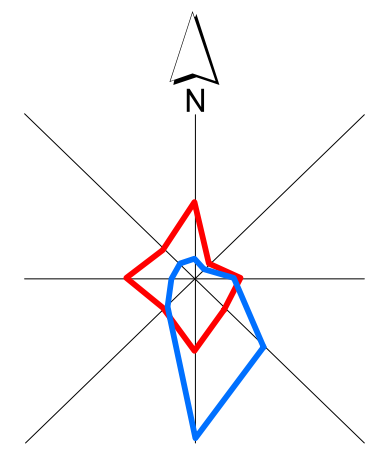


# ПРАВИЛА ЗЕМЛЕПОЛЬЗОВАНИЯ И ЗАСТРОЙКИ МУНИЦИПАЛЬНОГО ОБРАЗОВАНИЯ «ГОРОД БЕРЕЗНИКИ» ПЕРМСКОГО КРАЯ

ФРАГМЕНТ КАРТЫ ГРАДОСТРОИТЕЛЬНОГО ЗОНИРОВАНИЯ М 1:5 000

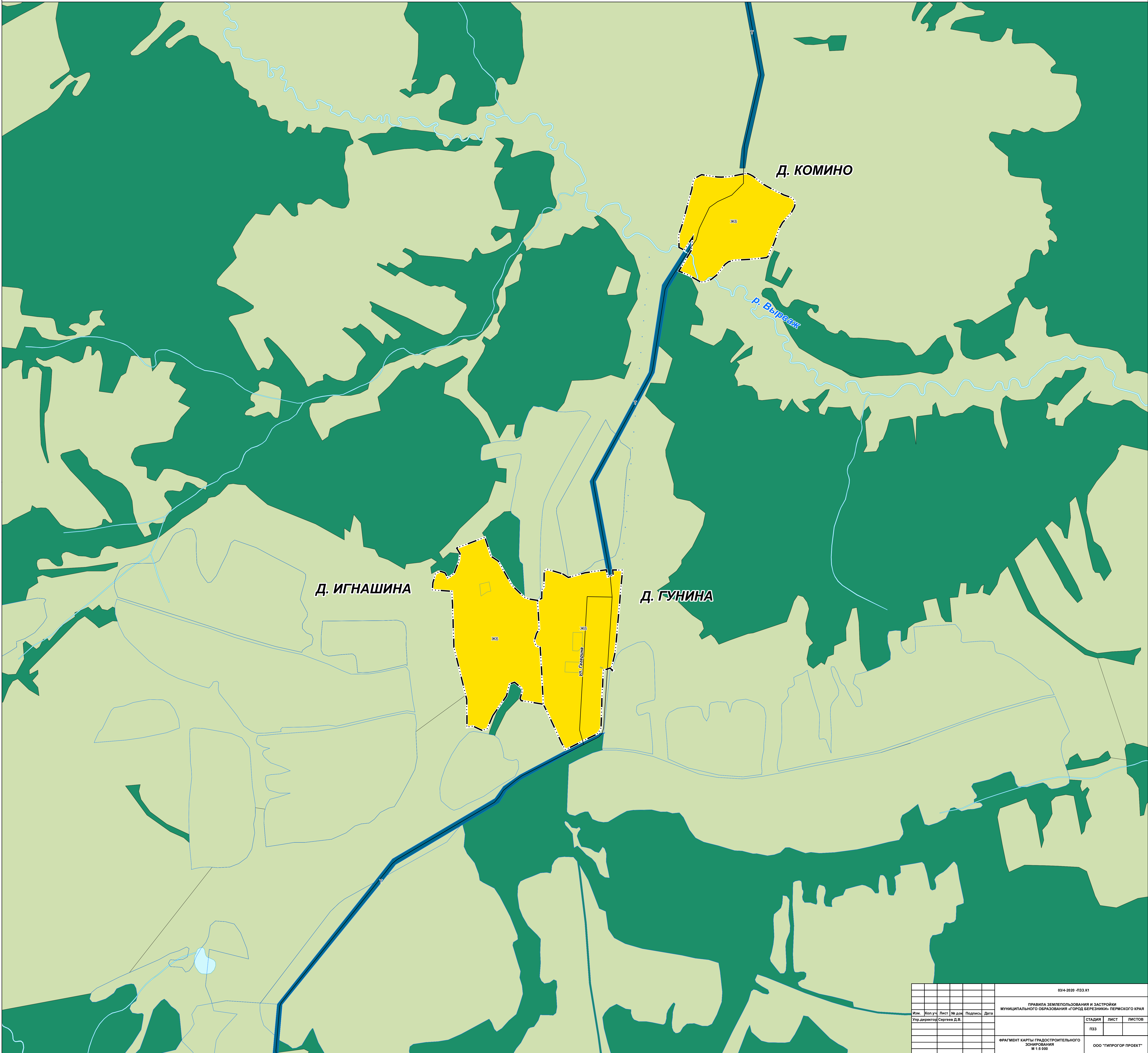


03/4-2020-ПЗЗ.К1							
ПРАВИЛА ЗЕМЛЕПОЛЬЗОВАНИЯ И ЗАСТРОЙКИ МУНИЦИПАЛЬНОГО ОБРАЗОВАНИЯ «ГОРОД БЕРЕЗНИКИ» ПЕРМСКОГО КРАЯ							
Изм.	Кол.уч.	Лист	№ док.	Подпись	Дата		
Упр. директор Сергей Д.В.					СТADIЯ	ЛИСТ	ЛИСТОВ
					ПЗЗ		
ФРАГМЕНТ КАРТЫ ГРАДОСТРОИТЕЛЬНОГО ЗОНИРОВАНИЯ М 1:5 000					ООО «ГИПРОГПРОЕКТ»		

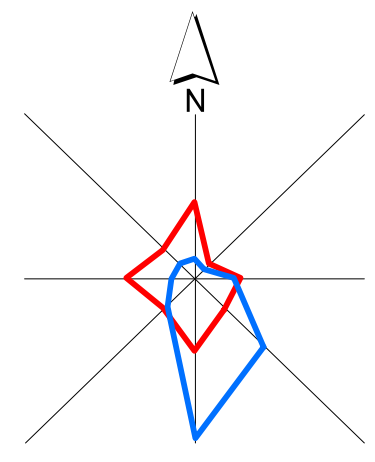


# ПРАВИЛА ЗЕМЛЕПОЛЬЗОВАНИЯ И ЗАСТРОЙКИ МУНИЦИПАЛЬНОГО ОБРАЗОВАНИЯ «ГОРОД БЕРЕЗНИКИ» ПЕРМСКОГО КРАЯ

ФРАГМЕНТ КАРТЫ ГРАДОСТРОИТЕЛЬНОГО ЗОНИРОВАНИЯ М 1:5 000

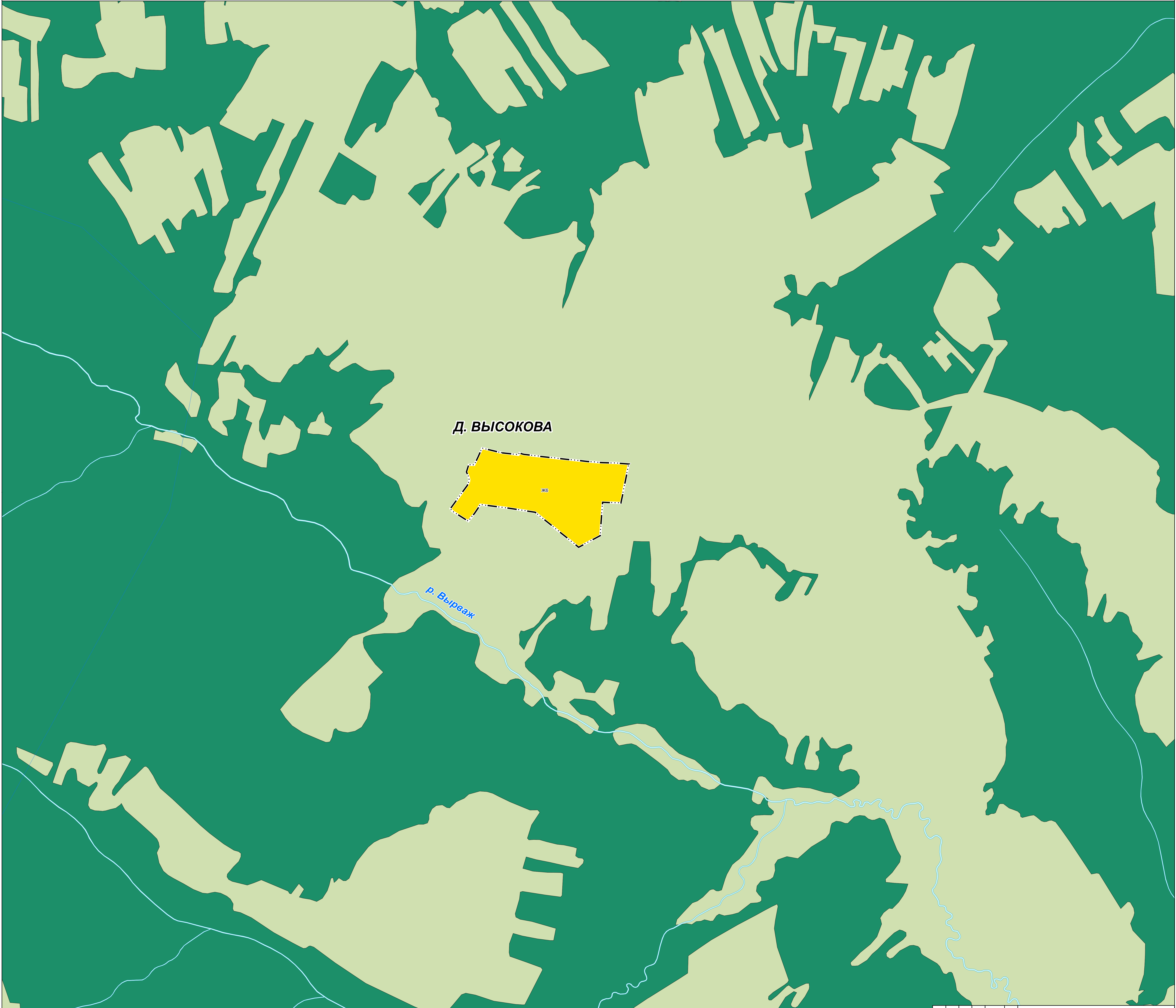


034-2020-ПЗЗ.К1					
ПРАВИЛА ЗЕМЛЕПОЛЬЗОВАНИЯ И ЗАСТРОЙКИ МУНИЦИПАЛЬНОГО ОБРАЗОВАНИЯ «ГОРОД БЕРЕЗНИКИ» ПЕРМСКОГО КРАЯ					
Изм.	Кол.уч.	Лист	№ док.	Подпись	Дата
Упр. директор Сергеев Д.В.					СТADIЯ
					ПЗЗ
ФРАГМЕНТ КАРТЫ ГРАДОСТРОИТЕЛЬНОГО ЗОНИРОВАНИЯ М 1:5 000					ЛИСТ
					ЛИСТОВ
					ООО «ГИПРОГР-ПРОЕКТ»



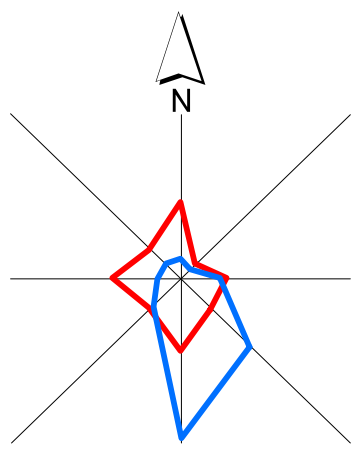
**ПРАВИЛА ЗЕМЛЕПОЛЬЗОВАНИЯ И ЗАСТРОЙКИ МУНИЦИПАЛЬНОГО ОБРАЗОВАНИЯ  
«ГОРОД БЕРЕЗНИКИ» ПЕРМСКОГО КРАЯ**

**ФРАГМЕНТ КАРТЫ ГРАДОСТРОИТЕЛЬНОГО ЗОНИРОВАНИЯ М 1:5 000**



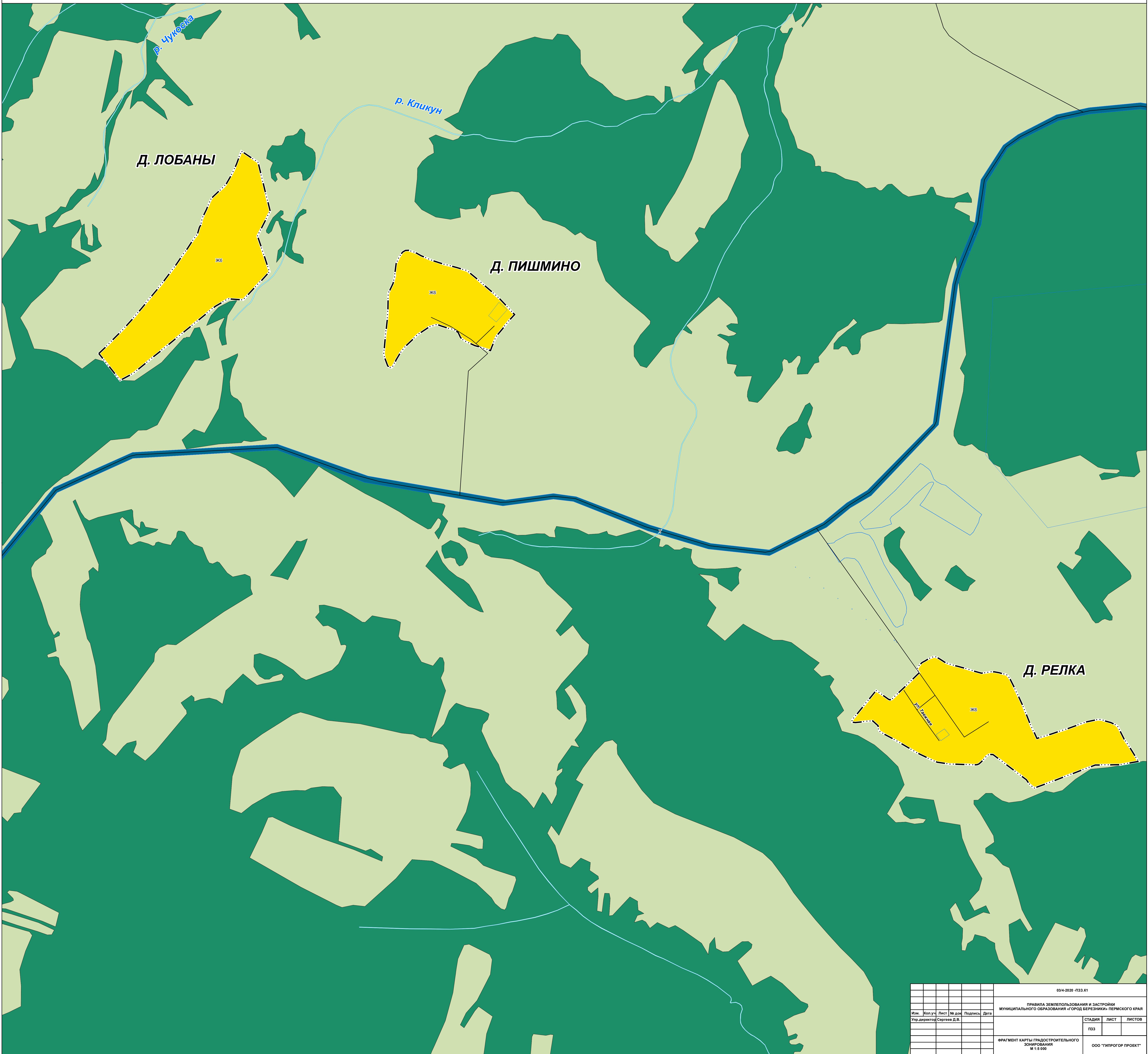
034-2020-ПЗЗ.К1						ПРАВИЛА ЗЕМЛЕПОЛЬЗОВАНИЯ И ЗАСТРОЙКИ МУНИЦИПАЛЬНОГО ОБРАЗОВАНИЯ «ГОРОД БЕРЕЗНИКИ» ПЕРМСКОГО КРАЯ		
Изм.	Кол.уч.	Лист	№ док.	Подпись	Дата	СТADIЯ	ЛИСТ	ЛИСТОВ
Упр.директор	Сергеев Д.В.					ПЗЗ		
ФРАГМЕНТ КАРТЫ ГРАДОСТРОИТЕЛЬНОГО ЗОНИРОВАНИЯ М 1:5 000						ООО «ГИПРОГОР ПРОЕКТ»		



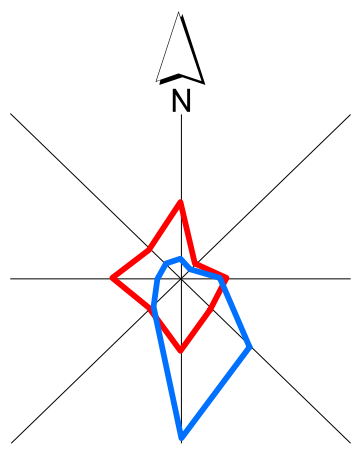


**ПРАВИЛА ЗЕМЛЕПОЛЬЗОВАНИЯ И ЗАСТРОЙКИ МУНИЦИПАЛЬНОГО ОБРАЗОВАНИЯ  
«ГОРОД БЕРЕЗНИКИ» ПЕРМСКОГО КРАЯ**

**ФРАГМЕНТ КАРТЫ ГРАДОСТРОИТЕЛЬНОГО ЗОНИРОВАНИЯ М 1:5 000**

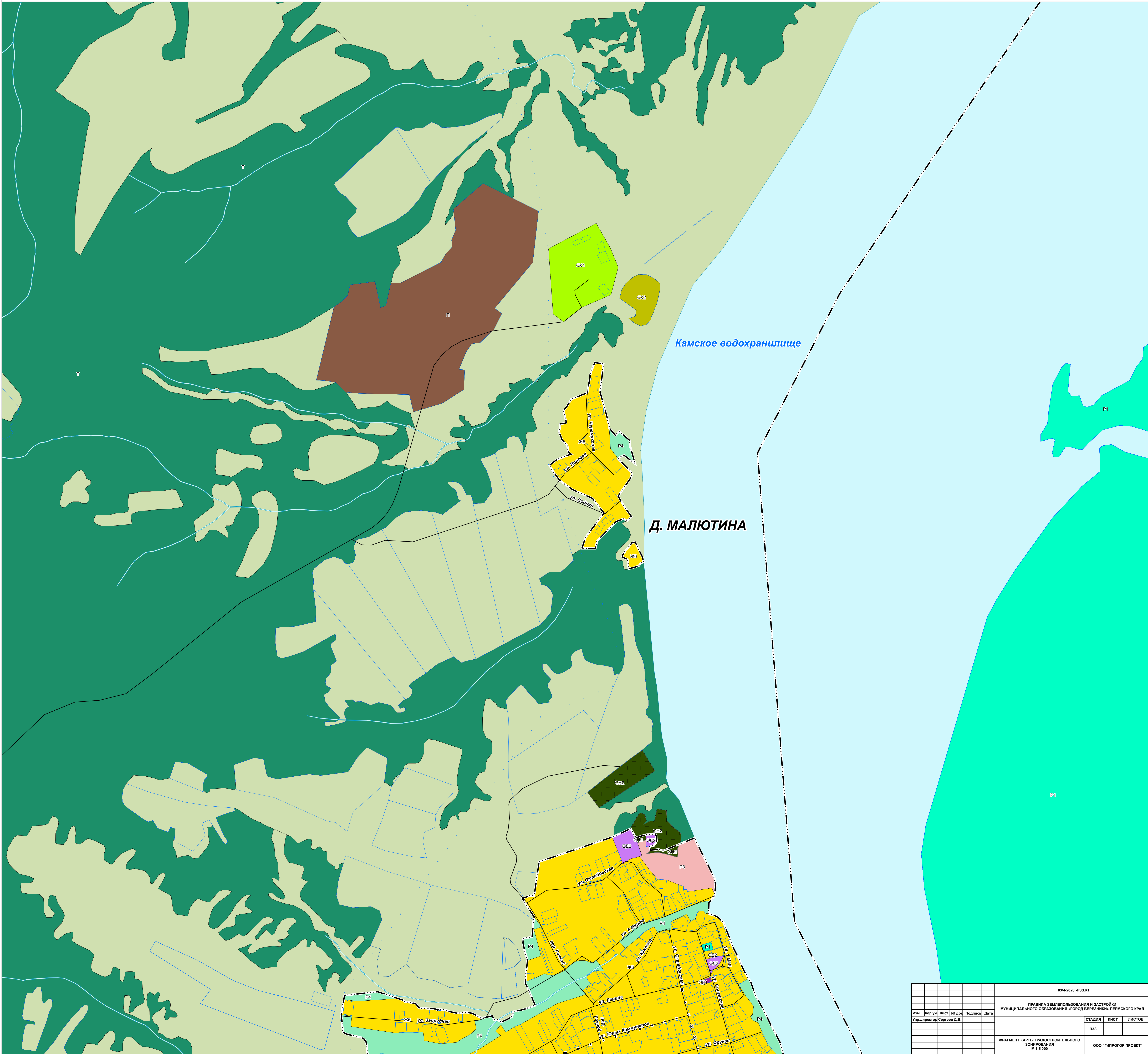


034-2020-ПЗЗ.К1					
ПРАВИЛА ЗЕМЛЕПОЛЬЗОВАНИЯ И ЗАСТРОЙКИ МУНИЦИПАЛЬНОГО ОБРАЗОВАНИЯ «ГОРОД БЕРЕЗНИКИ» ПЕРМСКОГО КРАЯ					
Изм.	Кол.уч.	Лист	№ док.	Подпись	Дата
Упр. директор Сергей Д.В.					СТАДИЯ
					ЛИСТ
					ЛИСТОВ
					ПЗЗ
ФРАГМЕНТ КАРТЫ ГРАДОСТРОИТЕЛЬНОГО ЗОНИРОВАНИЯ					ООО «ГИПРОГОР ПРОЕКТ»
М 1:5 000					

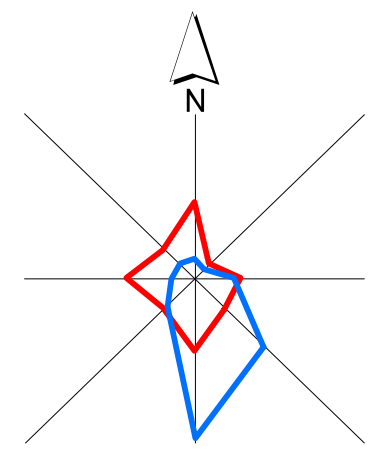


# ПРАВИЛА ЗЕМЛЕПОЛЬЗОВАНИЯ И ЗАСТРОЙКИ МУНИЦИПАЛЬНОГО ОБРАЗОВАНИЯ «ГОРОД БЕРЕЗНИКИ» ПЕРМСКОГО КРАЯ

ФРАГМЕНТ КАРТЫ ГРАДОСТРОИТЕЛЬНОГО ЗОНИРОВАНИЯ М 1:5 000

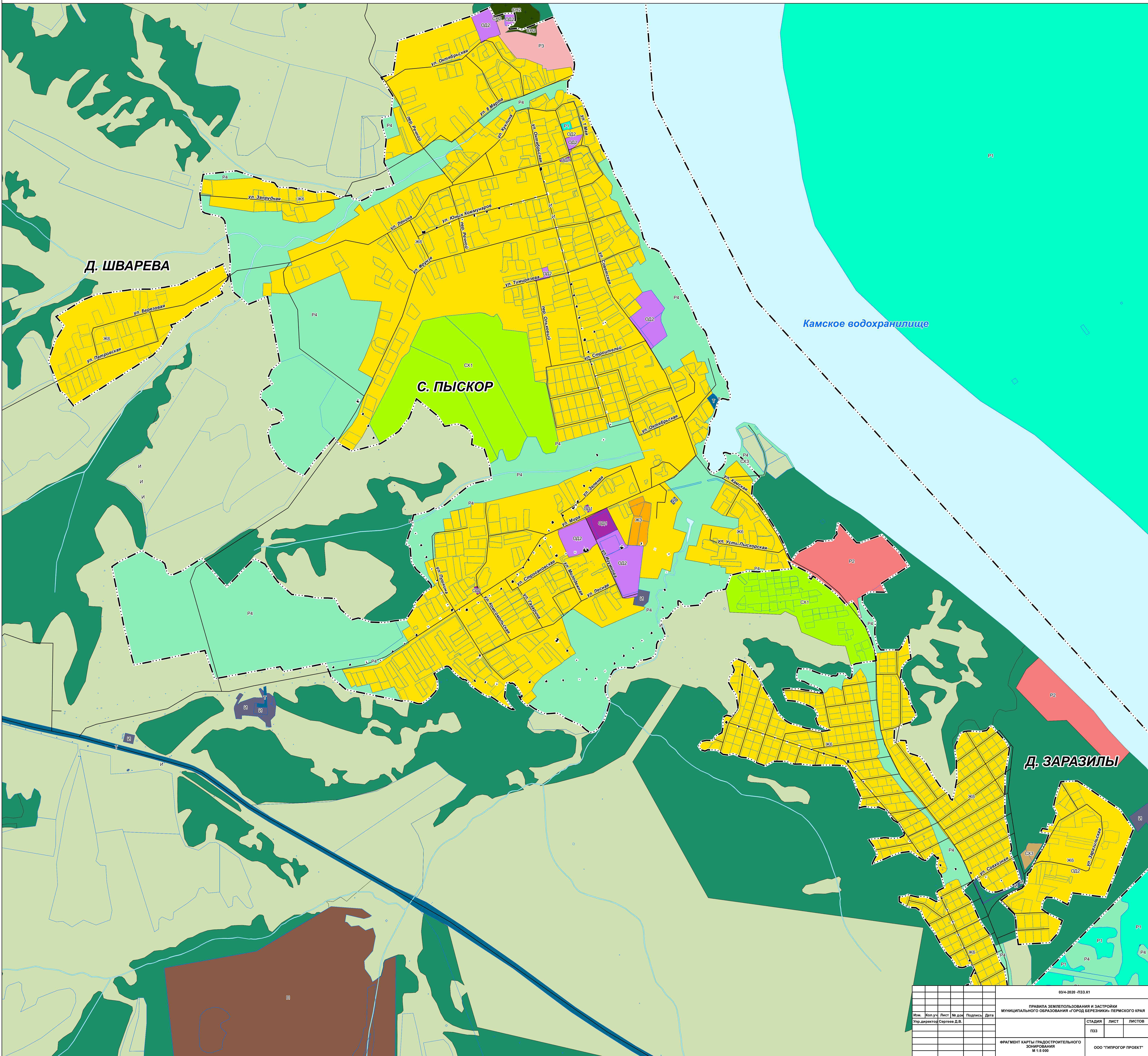


					034-2020-ПЗЗ.К1			
					ПРАВИЛА ЗЕМЛЕПОЛЬЗОВАНИЯ И ЗАСТРОЙКИ МУНИЦИПАЛЬНОГО ОБРАЗОВАНИЯ «ГОРОД БЕРЕЗНИКИ» ПЕРМСКОГО КРАЯ			
Изм.	Кол.уч.	Лист	№ док.	Подпись	Дата	СТADIЯ	ЛИСТ	ЛИСТОВ
				Упр.директор Сергей Д.В.		ПЗЗ		
					ФРАГМЕНТ КАРТЫ ГРАДОСТРОИТЕЛЬНОГО ЗОНИРОВАНИЯ			
					М 1:5 000			
					ООО «ГИПРОГОР ПРОЕКТ»			

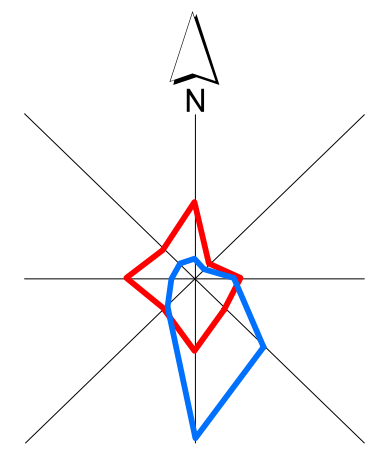


# ПРАВИЛА ЗЕМЛЕПОЛЬЗОВАНИЯ И ЗАСТРОЙКИ МУНИЦИПАЛЬНОГО ОБРАЗОВАНИЯ «ГОРОД БЕРЕЗНИКИ» ПЕРМСКОГО КРАЯ

ФРАГМЕНТ КАРТЫ ГРАДОСТРОИТЕЛЬНОГО ЗОНИРОВАНИЯ М 1:5 000



03/4-2020-ПЗЗ.К1					
ПРАВИЛА ЗЕМЛЕПОЛЬЗОВАНИЯ И ЗАСТРОЙКИ МУНИЦИПАЛЬНОГО ОБРАЗОВАНИЯ «ГОРОД БЕРЕЗНИКИ» ПЕРМСКОГО КРАЯ					
Изм.	Кол.уч.	Лист	№ док.	Подпись	Дата
Упр. директор Сергей Д.В.					СТАДИЯ
					ЛИСТ
					ЛИСТОВ
ФРАГМЕНТ КАРТЫ ГРАДОСТРОИТЕЛЬНОГО ЗОНИРОВАНИЯ					ПЗЗ
М 1:5 000					ООО «ГИПРОГ ПРОЕКТ»

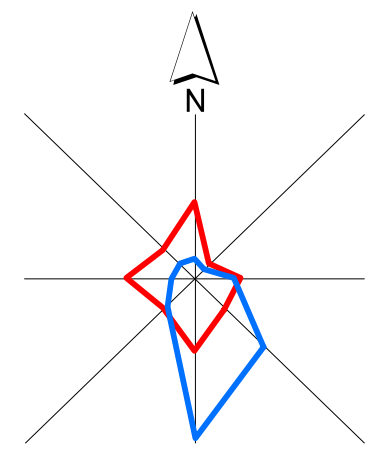


# ПРАВИЛА ЗЕМЛЕПОЛЬЗОВАНИЯ И ЗАСТРОЙКИ МУНИЦИПАЛЬНОГО ОБРАЗОВАНИЯ «ГОРОД БЕРЕЗНИКИ» ПЕРМСКОГО КРАЯ

ФРАГМЕНТ КАРТЫ ГРАДОСТРОИТЕЛЬНОГО ЗОНИРОВАНИЯ М 1:5 000

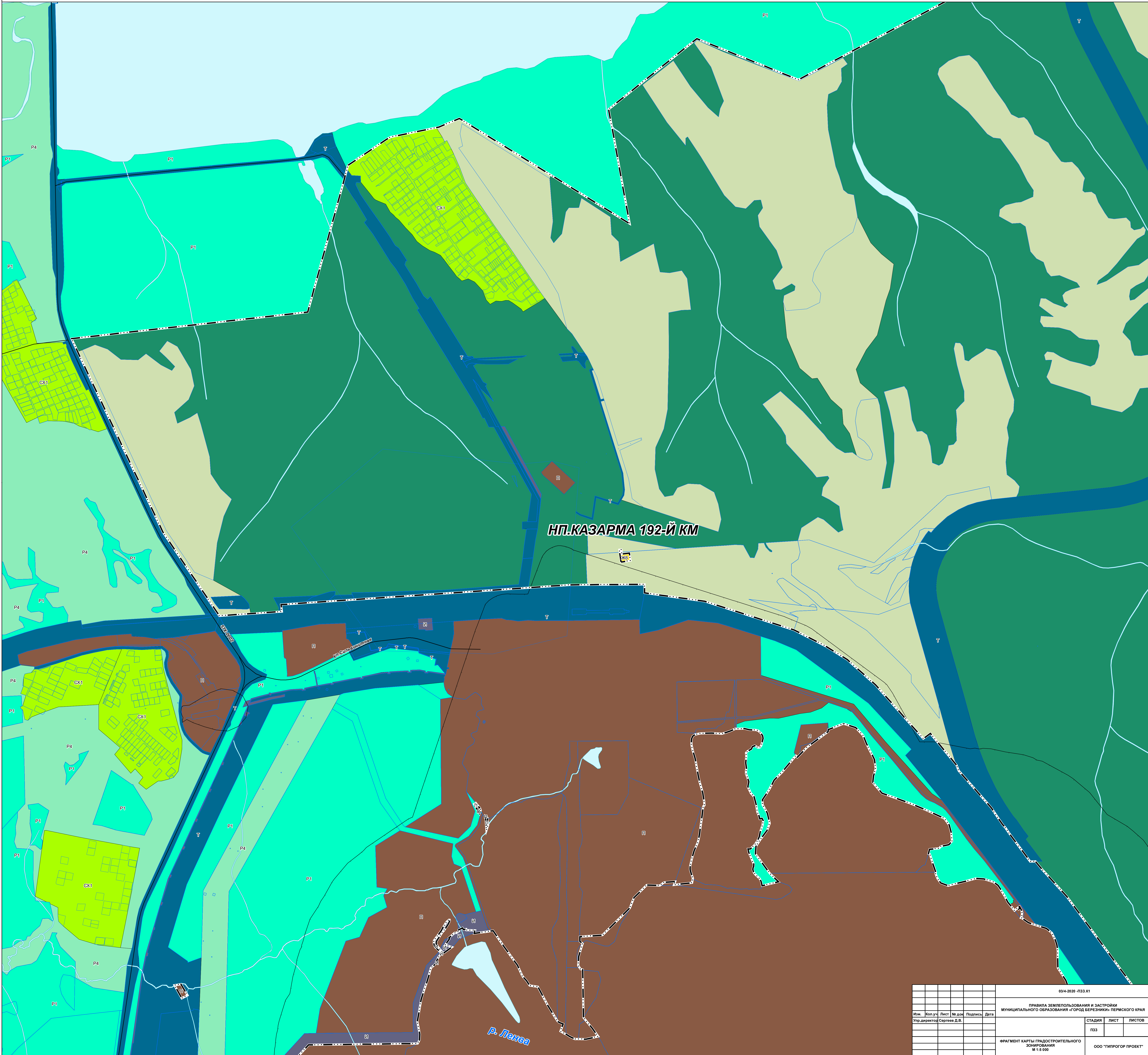


03/4-2020-ПЗЗ.К1					
ПРАВИЛА ЗЕМЛЕПОЛЬЗОВАНИЯ И ЗАСТРОЙКИ МУНИЦИПАЛЬНОГО ОБРАЗОВАНИЯ «ГОРОД БЕРЕЗНИКИ» ПЕРМСКОГО КРАЯ					
Изм.	Кол.уч.	Лист	№ док.	Подпись	Дата
Упр. директор Сергей Д.В.					СТАДИЯ
					ЛИСТ
					ЛИСТОВ
					ПЗЗ
ФРАГМЕНТ КАРТЫ ГРАДОСТРОИТЕЛЬНОГО ЗОНИРОВАНИЯ					000 "ГИПРОГРОЕКТ"
М 1:5 000					



# ПРАВИЛА ЗЕМЛЕПОЛЬЗОВАНИЯ И ЗАСТРОЙКИ МУНИЦИПАЛЬНОГО ОБРАЗОВАНИЯ «ГОРОД БЕРЕЗНИКИ» ПЕРМСКОГО КРАЯ

ФРАГМЕНТ КАРТЫ ГРАДОСТРОИТЕЛЬНОГО ЗОНИРОВАНИЯ М 1:5 000



034-2020-ПЗЗ.К1						
ПРАВИЛА ЗЕМЛЕПОЛЬЗОВАНИЯ И ЗАСТРОЙКИ МУНИЦИПАЛЬНОГО ОБРАЗОВАНИЯ «ГОРОД БЕРЕЗНИКИ» ПЕРМСКОГО КРАЯ						
Изм.	Кол.уч.	Лист	№ док.	Подпись	Дата	
Упр.директор	Сергеев Д.В.					
				СТADIЯ	ЛИСТ	ЛИСТОВ
				ПЗЗ		
ФРАГМЕНТ КАРТЫ ГРАДОСТРОИТЕЛЬНОГО ЗОНИРОВАНИЯ М 1:5 000						
ООО «ГИПРОГОР ПРОЕКТ»						



